ANEJO Nº 23.
EXPROPIACIONES E INDEMNIZACIONES

ÍNDICE

23. ANEJO Nº 23. EXPROPIACIONES E INDEMNIZACIONES 3

23.1. MEMORIA 3

23.1.1. OBJETO DEL ANEJO 3
23.1.2. DESCRIPCIÓN DE LAS OBRAS 4
23.1.3. AFECCIONES 4
23.1.3.1. Expropiación 10
23.1.3.2. Imposición de servidumbres 11
23.1.3.3. Ocupaciones temporales 12
23.1.4. PLANOS PARCELARIOS 12
23.1.5. CRITERIOS DE PERITACIÓN Y VALORACIÓN DE LOS BIENES Y DERECHOS AFECTADOS 13
23.1.5.1. Metodología 13
23.1.5.2. Precios unitarios 16
23.1.5.3. Valoración de los bienes y derechos afectados 17

23.2. BIENES Y DERECHOS AFECTADOS 17

23.2.1. DETERMINACIÓN DE LOS BIENES Y DERECHOS AFECTADOS 17
23.2.2. RELACIÓN CONCRETA E INDIVIDUALIZADA DE LOS BIENES Y DERECHOS AFECTADOS POR MUNICIPIOS 17

23.3. PLANOS DE EXPROPIACIÓN 35

23.3.1. PLANO DE SITUACIÓN 35
23.3.2. PLANOS DE CONJUNTO 35
23.3.3. ORTOFOTOPLANOS 35
23.3.4. PLANOS DE EXPROPIACIONES 35
23.3.5. PLANOS DE POLIGONAL DE EXPROPIACIONES 35

24.3. COORDENADAS DE LOS PUNTOS DE REPLANTEO 38

24.4. FICHAS INDIVIDUALIZADAS DE FINCAS 42

24.5. FICHAS DE SERVICIOS AFECTADOS 43

23. ANEJO Nº 23. EXPROPIACIONES E INDEMNIZACIONES

23.1. MEMORIA

23.1.1. OBJETO DEL ANEJO

La finalidad del Anejo de Expropiaciones es doble, en primer lugar ha de servir para poder ajustarse a los requisitos necesarios que ineludiblemente debe reunir todo proyecto para cumplimentar el trámite de su aprobación por el Ministerio de Fomento, de conformidad con la legislación vigente y, en segundo lugar, igualmente debe servir de base de partida para la incoación y subsiguiente tramitación del expediente de expropiación por el Servicio de Expropiaciones correspondiente, de los bienes y derechos afectados por la ejecución de las obras correspondientes a la Autovía del Mediterráneo, A-7. Tramo: La Mora – La Pobla de Montornés"

De acuerdo con la OC 22/07 sobre "Instrucciones complementarias para tramitación de proyectos", para adelantar el inicio del expediente expropiatorio, una vez redactado el correspondiente Proyecto de Trazado, y aprobado provisionalmente, se someterá al trámite de información pública previsto en el artículo 19.1 de la Ley de Expropiación Forzosa, incluyendo la relación individualizada de bienes y derechos afectados.

Por consiguiente, dicho anejo tiene la finalidad de definir, con toda la precisión posible, los terrenos que son estrictamente necesarios para la correcta ejecución de las obras contempladas en el mismo así como los bienes y derechos afectados.

La ocupación de los terrenos puede ser de dos tipos: temporal o definitiva, siendo esta última la expropiación.

La legislación de referencia es la siguiente:

- RD legislativo 7/2015, de 30 de octubre y el RD 1492/2011, de 24 de octubre.
- Ley de Expropiación Forzosa de 16 de diciembre de 1954 y su Reglamento, R.D. 26 de abril de 1957.
- Orden Circular 22/07 sobre instrucciones complementarias para tramitación de proyectos.
- Ley de carreteras 37/2015 de 29 de septiembre.
- A efectos de la Ley de Carreteras y del Reglamento que la desarrolla, se establecen las siguientes zonas de protección:
- Zona de dominio público:
  - Son los terrenos ocupados por las carreteras estatales y sus elementos funcionales y una franja de 8,00 m de anchura en autopistas y autovías y de 3,00 m en carreteras convencionales, carreteras multicarril y vías de servicio, medidas horizontalmente desde la arista exterior de la explanación y perpendicularmente a dicha arista.
  - La arista exterior de la explanación es la definida por la intersección del talud del desmonte o del terraplén o, en su caso, de los muros de contención o de sostenimiento, con el terreno natural.
    En el caso de existir cunetas exteriores a los bordes de dichos taludes o muros, o en terrenos llanos, la arista exterior de la explanación coincidirá con el borde de la cuneta más alejado de la carretera.
  - En los casos especiales de túneles, puentes, viaductos y otras estructuras, cimentaciones, anclajes, estabilizaciones de taludes, elementos de drenaje u obras similares, se podrá establecer otra delimitación de la arista exterior de la explanación de forma justificada, en cuyo caso ésta se ha de incluir expresamente en el estudio de carreteras que habrá de ser objeto de información pública; en su defecto, dicha arista exterior de la explanación será la línea de proyección vertical del borde de la obra sobre el terreno natural. Será en todo caso de dominio público el terreno ocupado por los apoyos de los puentes y viaductos y la totalidad de sus cimentaciones, y además la franja de terreno que sea preciso excavar a su alrededor para su construcción con una anchura de 1 metro como mínimo, salvo excepciones debidamente justificadas.
- Zona de servidumbre:
  - La zona de servidumbre de las carreteras del Estado está constituida por dos franjas de terreno a ambos lados de las mismas, delimitadas interiormente por la zona de dominio público y exteriormente por dos líneas paralelas a las aristas exteriores de la explanación, a una distancia de 25 metros en autopistas y autovías y de 8 metros en carreteras convencionales y carreteras multicarril, medidos horizontalmente desde las citadas aristas.
- Zona de afección:
  - La zona de afección de las carreteras del Estado está constituida por dos franjas de terreno a ambos lados de las mismas, delimitadas interiormente por la zona de servidumbre y exteriormente por dos líneas paralelas a las aristas exteriores de la explanación, a una distancia de 100 metros en autopistas y autovías y de 50 metros en carreteras multicarril y convencionales, medidos horizontalmente desde las citadas aristas.
    En el caso especial de túneles y sus elementos auxiliares, constituirán zona de afección los terrenos situados entre las proyecciones verticales de los hastiales exteriores de los mismos y además dos franjas de terreno adicionales de 50 metros de anchura, una a cada lado de dichas proyecciones, medidas horizontal y perpendicularmente al eje de

los túneles o elementos auxiliares, salvo que en aplicación de lo dispuesto en el artículo 31.3 se derivara un grado de protección diferente.

– Zona de limitación a la edificabilidad.

  ▪ A ambos lados de las carreteras del Estado se establece la línea límite de edificación, que se sitúa a 50 metros en autopistas y autovías y a 25 metros en carreteras convencionales y carreteras multicarril, medidos horizontal y perpendicularmente a partir de la arista exterior de la calzada más próxima. La arista exterior de la calzada es el borde exterior de la parte de la carretera destinada a la circulación de vehículos en general.
  La franja de terreno comprendida entre las líneas límite de edificación establecidas en las respectivas márgenes de una vía se denomina zona de limitación a la edificabilidad.

23.1.2. DESCRIPCIÓN DE LAS OBRAS

En el presente proyecto se desarrolla la Alternativa A1 del Tramo A "La Mora – El Vendrell" del Estudio Informativo "Autovía N-340. Tramo: Inicio de la Variante de Altafulla y Torredembarra – Variante de Santa Margarida i Els Monjos – Final de la Variante de Villafranca del Penedés" de Clave: EI1-T-09 aprobado con fecha 7 de enero de 2010.

El trazado óptimo se ha obtenido, tras diversos estudios, como el más adecuado, conjugando principalmente factores técnicos y económicos, de forma que se consiga mejorar la funcionalidad, seguridad y economía del transporte, al tiempo que produzca los máximos beneficios y la mínima perturbación en la zona de afección.

El objeto de la actuación consiste en el desdoblamiento de la actual carretera N-340 y máximo aprovechamiento de la calzada existente, convirtiéndose la nueva infraestructura en una alternativa libre de peaje a la autopista AP-7 situada al noroeste de la actuación.

Los principales condicionantes del trazado son:

- Cumplimiento de las prescripciones establecidas en la Norma 3.1-IC, Trazado, de la Instrucción de Carreteras para una autovía de velocidad 100 km/h.

- Cumplimiento de las prescripciones de visibilidad necesarias para una velocidad de 100 km/h.

- Aprovechamiento máximo de la carretera N-340 actual y de las estructuras existentes. Sin embargo, esta condición no se cumple en el tramo comprendido entre los enlaces 1 "La Mora" y 2 "Riera de Gaià" donde por motivos de visibilidad es necesario desplazar el eje de trazado, ampliar las estructuras del enlace 1 y proyectar un nuevo paso inferior para dar continuidad a un camino. Si en este tramo se adoptase el criterio de máximo aprovechamiento de la calzada existente y de las estructuras del enlace 1 la visibilidad se reduciría a 80 km/h.

- Mantenimiento del tráfico en la calzada actual, ya que la plataforma de la futura autovía se apoya sobre la existente.

- Minimizar las afecciones existentes sobre la tubería de abastecimiento de 800 mm perteneciente al Consorcio de Aguas de Tarragona (CAT) que discurre con carácter general paralela a la nueva vía y resulta interceptada en varios puntos.

- Mejorar la capacidad del enlace de Torredembarra, de forma que con el aprovechamiento de la glorieta elevada existente se remodele el enlace dotándolo de mayor capacidad y evitando los problemas de congestión de tráfico que se generan en la actualidad especialmente en época estival, periodos vacacionales y fines de semana.

Recientemente, se publicó la Orden FOM/273/2016, de 19 de febrero, por la que se aprueba la actualización de la Norma 3.1-IC de Trazado. No obstante, como se especifica en dicha Norma: "*Los proyectos que a la entrada en vigor de la presente Orden, estuviesen en fase de licitación, redacción, aprobación o aprobados, se regirán por la Instrucción vigente en el momento en el que se dio la orden de estudio inicial del proyecto correspondiente*", por lo que la norma adoptada en el proyecto es la Norma 3.1-IC, Trazado, de fecha 1.999.

Desde el punto de vista geológico-geotécnico la traza discurre sobre materiales terciarios en ocasiones recubiertos por depósitos cuaternarios de fondo de valle y depósitos coluviales. Cabe destacar dos zonas, la primera de ellas caracterizada por la presencia de una zona de morfología fluvial formada por extensas llanuras de terrazas de la Riera del Gaià y la segunda por la exitencia de dolomías de edad jurásica.

Desde el punto de vista ambiental, el trazado atravisa el LIC "Riera del Gaià" mediante una estructura sin verse mermados los valores naturales del mismo al contemplarse medidas correctoras y preventivas.

El tramo de autovía proyectado es continuación del tramo ya ejecutado correspondiente al Proyecto de Liquidación Construcción "Segundo Cinturón de Tarragona N-340 / A-7 de Cádiz y Gibraltar a Tarragona. PPKK: 1.162,76 al 1.172,46. Tramo: Variante de Tarragona – Variante de Altafulla – Torredembarra". Clave 48-T-3190.

La referencia tanto de geometría como de ubicación en el presente proyecto se realiza mediante P.K., especificando que el origen de kilometración adoptado queda definido por semejanza con el estudio informativo previo en el PK 100+000.

La actuación discurre por los términos municipales de Tarragona, Riera de Gaià, Altafulla y Torredembarra durante una longitud de 5,560 km.

El trazado consta de 13 alineaciones en planta y 12 en alzado.

En el punto inicial se adopta la sección actual existente en la autovía consistente en dos calzadas separadas con dos carriles de 3,50 m, arcén interior 1,5 m, arcén exterior 2,5 m y berma variable. Las calzadas están separadas mediante un parterre central y dos sistemas de contención tipo new

jersey que serán demolidos, realizándose las adecuaciones pertinentes, para sustituir el tramo actual de transición de autovía a carretera convencional, por autovía.

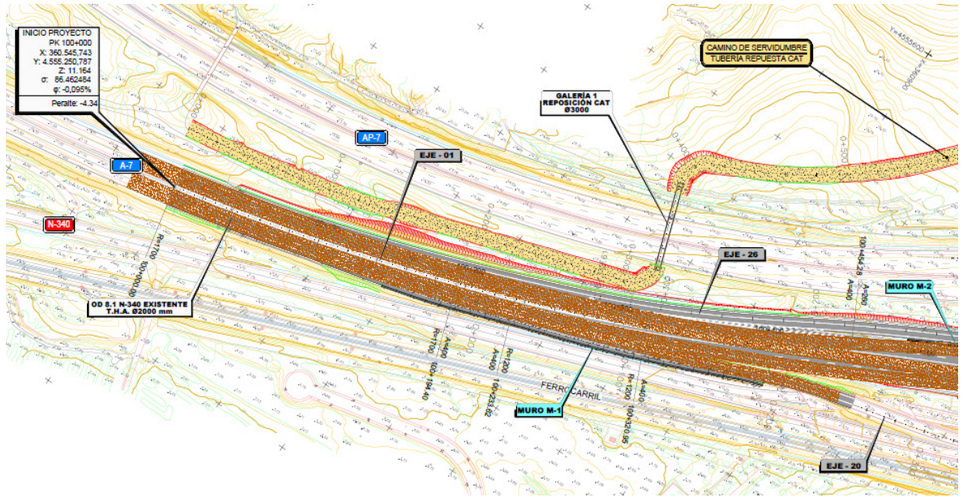

Con carácter general la sección adoptada es la estalecida en la Orden de Estudio y en la modificación de la Orden de Estudio consistente en dos calzadas independientes separadas por una mediana de 3,00 m, carriles de 3,50 m y arcén 1,50 m y 2,50 m interior y exterior respectivamente, así como berma lateral de 1,10 m.

En el P.K 100+650 se localiza el Enlace 1 “La Mora”, ya existente, caracterizado por una glorieta elevada sobre el tronco de la carretera N-340 (futura autovía A-7). Debido a la reducción de visibilidad de 100 km/h a 80 km/h que se genera por el efecto barrera producido por las estructuras existentes es necesaria la demolición de los estribos sur (margen derecha del tronco) y la reposición de los mismos en una posición retranqueada, compatible con los requisitos de visibilidad, es decir, supone una ampliación del gálibo horizontal entre caras de estribos.

La glorieta actual dispone una sección transversal de 11,00 m compuesta por un único carril de 8,00 m, arcenes de 1,00 m y pretiles de 0,50 m. Debido a la adaptación de los pretiles de las dos estructuras a la Orden Circular 34/2014, Sobre criterios de aplicación de sistemas de contención de vehículos, es necesario reconfigurar la sección transversal sin producir ampliaciones, adoptándose una calzada compuesta por dos carriles de 4,00 m, arcén interior 0,5 m, arcén exterior 1,00 m y 0,75 m para alojar los pretiles con nivel de contención H3 en ambas márgenes.

Las estructuras existentes están constituidas por un vano único prefabricado de 27,15 m de luz entre ejes de apoyos. La sección tipo consta de dos vigas pretensadas tipo artesa de 1,10 m de canto y una losa superior de espesor mínimo 0,25 m; la separación transversal de las vigas varía entre 5,31 m (estructura oeste, P.K. 100+600) y 5,34 m (estructura este, P.K. 100+690).

Los estribos son del tipo cerrado, con un muro frontal de 1,00 m de espesor y un muro espaldar de 1,45 m de altura y 0,30 m de canto; la meseta de apoyo de las vigas tiene 0,90 m de anchura. La cimentación es directa mediante zapatas de 10,80 m de longitud y 1,10 m de canto. Los estribos se completan con muros en vuelta y, en algunos casos, con muros en prolongación (estribo sur del paso superior este, P.K. 100+690).

La estructura E-1A (oeste) requiere un aumento de luz de 4,30 m y la estructura E-1B (este) de 3,30 m.

Se ha optado por una solución que mantiene en uso el tablero existente, al tiempo que lo amplía longitudinalmente hasta alcanzar la nueva posición del estribo sur.

Se ha planteado mediante vigas metálicas longitudinales, apoyadas en los estribos, que transmiten la carga del apoyo sur de las vigas prefabricadas a la nueva posición del estribo.

Se disponen tres vigas longitudinales, dos exteriores a las vigas prefabricada existente y una tercera entre ambas, conectadas transversalmente en el eje de apoyo de las vigas existente.

La prolongación del tablero se realiza mediante prelosas prefabricadas colaborantes, apoyadas en las vigas de apeo, sobre las que se vierte una losa superior de 0,25 m de espesor. La conexión de esta losa con la existente se realiza mediante hidrodemolición previa del extremo de la existente, demoliendo el hormigón y dejando intactas las armaduras para su solape con las armaduras de la ampliación.

Las actuaciones anteriores implican la adaptación de los ramales de conexión entre ésta y el tronco en sentido Tarragona e incorporación al tronco en sentido Barcelona y la definición de los siguientes muros debido a la diferencia de cotas entre tronco y ramales.

	P.K.	Tipología	Longitud [m]		Altura máxima [m]
M-1	100+148 - 100+214 (Eje 1 M.D.)	Muro ménsula hormigón	65,75	255,95	6,23
	0+000 - 0+190 (Eje 20 M.D.)		190,20		
M-2	100+490 – 100+602 (Eje 1 M.I)	Muro ménsula hormigón	113,75	129,93	7,34
	100+614 – 100+630 (Eje 1 M.I.)	Pantalla de pilotes Ø0,80 / 1,00 m	16,18		
M-3	100+660 – 100+676 (Eje 1 M.I)	Pantalla de pilotes Ø0,80 / 1,00 m	16,46	274,18	8,87
	100+688 – 100+950 (Eje 1 M.I.)	Muro ménsula hormigón	257,72		
M-4	100+691 - 100+760 (Eje 1 M.D.)	Muro ménsula hormigón	69,27		8,58
	100+760 - 100+810 (Eje 1 M.D.)	Muro existente a conservar	50,00		5,70
	100+810 - 100+877 (Eje 1 M.D.)	Muro ménsula hormigón	67,00		2,10

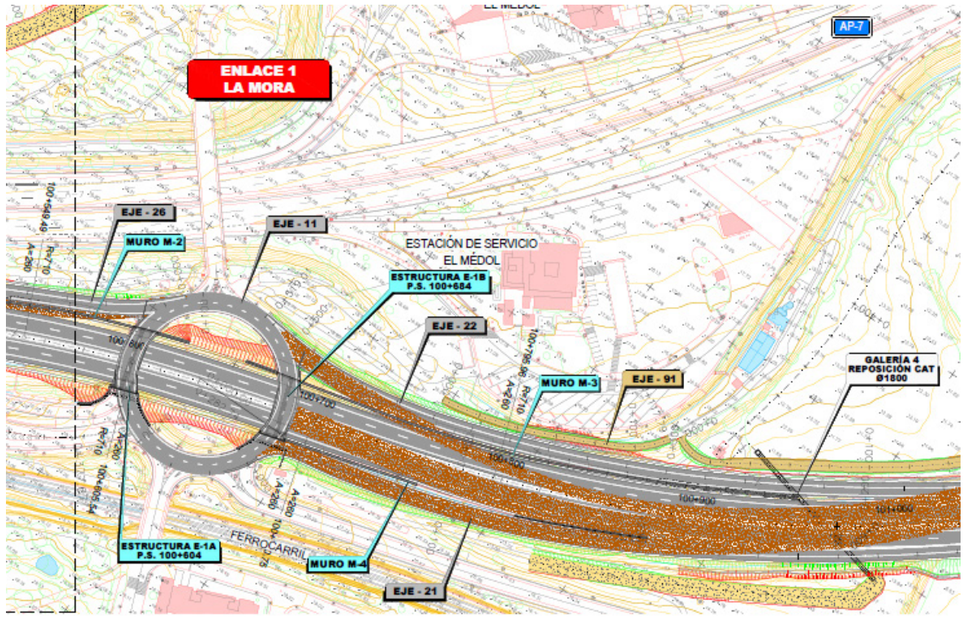

La definición del Eje 26 “Ramal Acceso A7-Norte E1”, está condicionada por la escasa distancia en el actual ramal, desde su conexión con la glorieta existente, que no se ve afectada, hasta la autopista AP-7. Por ello, ante la necesidad de remodelarlo a causa de la duplicación del tronco, se aprovecha para adecuar esta distancia a norma, alcanzando los 250 m requeridos..

En el P.K 101+265 se ha definido un paso inferior para dar continuidad a la red de caminos garantizando la permeabilidad transversal de la traza.

Se trata de un paso de nueva construcción con sección cajón de hormigón armado de 39,90 m de longitud.

Al tratarse de un paso de nueva construcción, se garantiza un gálibo vertical mínimo de 5,30 m, con una altura interior de 5,95 m y un ancho de 7,00 m.

En el P.K 102+124 se localiza otro paso inferior que permite la reposición de un camino asfaltado bajo la futura autovía A-7.

Se trata de un paso existente que consiste en un cajón de hormigón armado de longitud aproximada 35,10 m. La prolongación del paso se realiza bajo la calzada izquierda dirección Tarragona, siendo necesario ampliar el paso una longitud de 23,09 m manteniendo los gálibos mínimos existentes.

Para poder ejecutar la ampliación será necesario demoler las aletas de la embocadura de la calzada izquierda dirección Tarragona, protegiendo el terraplén mediante pantallas provisionales de tablestacas.



Las aletas consisten en muros en ménsula de hormigón armado, colocados en prolongación de la estructura para unirla con un muro existente que discurre en paralelo al camino por su margen derecha. Esta solución, además, reduce en gran medida la excavación necesaria para la ejecución de la cimentación, suponiendo un ahorro importante en la contención provisional a disponer. La aleta 2 de esta estructura corresponde con el muro M-6 cuyas características se indican a continuación:

	P.K.	Tipología	Longitud [m]	Altura máxima [m]
M-6	102+040 - 102+119 (Eje 1 M.I.)	Muro ménsula hormigón	79,97	9,28

En el P.K 102+483 se ecuentra el Enlace 2 “Riera de Gaià”, enlace existente con tipología diamante en pesas deprimido bajo el tronco de la carretera N-340 (futura autovía A-7), que posibilita la conexión de la carretera T-202 con el mismo. El encaje global ha sido diseñado para que el vial de conexión entre las glorietas existentes no se vea afectado, modificando las glorietas y los ramales de conexión de éstas con la autovía.

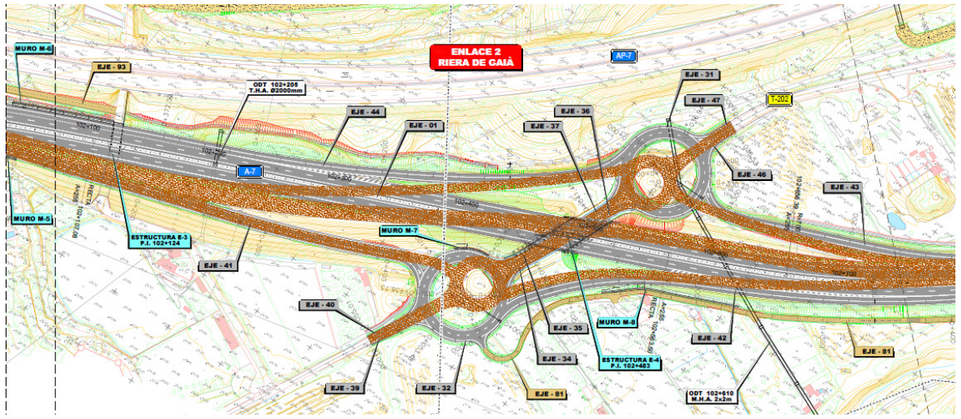

La distancia entre los enlaces 1 y 2 no alcanza la longitud requerida por la Norma 3.1-IC Trazado (1200 metros mínimos entre secciones de 1,5 m entre cuñas respectivas), por lo que como alternativa se ha diseñado un carril de trenzado en ambas márgenes del tronco.

La estructura existente se resuelve mediante un paso inferior existente de un vano de 28,84 m de luz y 42^g de esviaje formado por tres vigas prefabricadas tipo artesa de 1,40 m de canto mínimo y estribos cerrados formados por un muro frontal de 1,10 m de espesor y aletas en vuelta dispuestos en paralelo a la carretera T-202.



La nueva estructura queda condicionada por el trazado final de la autovía A-7, que se duplica por el lado derecho de la carretera existente y discurre sobre la carretera T-202 según una alineación recta en planta que modifica ligeramente el esviaje de la intersección

Para ello, se ha optado por tableros independientes para cada calzada, adaptándose a los peraltes de signo diferente en cada una de ellas.

Cada uno de los tableros, de luz variable de 25,71 m a 25,86 m, tiene una anchura de 12,60 m que aloja una calzada de 7,00 m, un arcén interior de 1,50 m, un arcén exterior de 2,50 m y dos pretiles metálicos de 0,80 m de ancho a cada lado.

Estructuralmente, están constituidos por dos vigas prefabricadas pretensadas de sección tipo artesa de 1,40 m de canto y una losa de hormigón armado de 0,25 m de espesor mínimo, ejecutada sobre prelosas también prefabricadas.

Los nuevos estribos mantienen la alineación de los existentes, prolongándose una longitud aproximada de 13,10 m en el estribo E-1 y de 17,65 m en el estribo E-2, para permitir el apoyo del nuevo tablero proyectado para la calzada derecha de la autovía. La diferencia en la longitud de la ampliación de los estribos se debe a la modificación en el esviaje del cruce.

Para evitar afecciones generadas por los viales del enlace es necesario la ejecución de los siguientes muros:

	P.K.	Tipología	Longitud [m]	Altura máxima [m]
M-5	0+040 - 0+100 (Eje 41 M.D.)	Muro ménsula hormigón	60,00	1,77
M-7	102+399 – 102+426 (Eje 1 M.D.)	Muro ménsula hormigón	28,00	2,41
M-8	0+086 – 0+197 (Eje 42 M.I.)	Muro ménsula hormigón	108,10	4,56

En el P.K. 102+930 se localiza el puente sobre la Riera del Gaià, la estructura existente es un paso de tres vanos de 50 m de longitud, distribuida en un vano central de 30 m y dos vanos laterales de 10,00 m, que cuenta con un esviaje aproximado de 40^g.

El ancho del tablero existente es variable entre 18,90 m y 19,40 m y dispone de un sobreancho para una futura ampliación de un tercer carril en el lado sur (dirección Barcelona). El tablero está constituido por tres vigas prefabricadas de sección tipo artesa de 1,40 m de canto, con una separación de 7,05 m entre ejes, y una losa de hormigón armado de 30 cm de espesor.

Las pilas son prefabricadas, de sección cuadrada de 1 m de lado. Los estribos son cerrados formados por un muro frontal de 0,80 m de espesor y aletas en vuelta, con cimentación profunda mediante pilotes de 1,00 m de diámetro.

El trazado de la autovía A-7, se duplica por el lado derecho de la carretera existente y se adapta con bastante precisión a la estructura existente, manteniendo el trazado en planta y alzado. Se ha optado por la ampliación de la plataforma constituyendo un tablero único. La sección resultante tras la ampliación tiene 33,60 m de anchura correspondientes a dos calzadas por sentido cada una de las cuales cuenta con tres carriles de 3,50 m, un arcén exterior de 2,50 m, un arcén interior de 1,50 m y un pretil de 0,80 m de anchura. La mediana central que completa la sección es de 3,00 m.

El tablero existente se amplía por el sur disponiendo tres vigas nuevas prefabricadas por vano, que reproducen la geometría del tablero existente. Así los vanos laterales tienen una luz variable entre 9,35 y 10,09 m y un vano central cuya luz varía entre 27,26 y 29,61 m.

Las pilas mantienen la geometría de las existentes y consisten en fustes individuales bajo cada viga, con sección cuadrada de 1,00 m de lado y chaflanes en las cuatro esquinas.

Los nuevos estribos mantienen las alineaciones existentes y se prolongan 19,20 m en el estribo E-1 y 25,00 m en el estribo E-2, materializando el apoyo de las nuevas vigas prefabricadas.

Para la ejecución de la nueva estructrura es necesario la demolición parcial de la existente.

En el P.K. 103+231 se localiza un paso inferior que permite la reposición de un camino asfaltado bajo la autovía A-7.

Se trata de un paso existente el paso existente consiste en un cajón de hormigón armado con dimensiones interiores de 7,00 m en horizontal y de 5,00 m en vertical y una longitud aproximada de 22,35 m.





El trazado proyectado requiere una ampliación del paso inferior de 15,08 m de longitud para alojar la calzada derecha (dirección Barcelona) de la autovía A-7, manteniendo sus dimensiones y tipología.

Para poder ejecutar la ampliación será necesario demoler las aletas de la embocadura sur, protegiendo los terraplenes mediante pantallas provisionales de tablestacas para reducir las afecciones al tráfico de la carretera actual.

En el P.K. 104+366 en la actualidad se localiza el enlace de Altafulla, con tipología diamante en pesas elevado sobre el tronco de la carretera N-340 (futura autovía A-7). La construcción de este enlace estaba justificada en la conexión con futuros desarrollos urbanísticos que en la actualidad no se han desarrollado y de los cuales tampoco se dispone previsión a corto/medio plazo.

Del estudio de tráfico realizado se comprueba que el número de vehículos que lo utiliza es muy bajo, ya que con carácter general los movimientos se realizan a través del enlace anterior Riera de Gaià situado a 1,9 km y del posterior situado a 1,00 km.

El mantenimiento de este enlace implica que para cumplir las prescripciones de trazado sería necesario definir un tercer carril en el tronco en ambas calzadas entre este enlace y el enlace 2 “Riera de Gaià” al no alcanzar la longitud requerida por la Norma 3.1-IC Trazado (1200 metros mínimos entre secciones de 1,5 metros entre cuñas respectivas). Del mismo modo entre este enlace y el enlace de Torredembarra tampoco existe la longitud mínima, lo cual, con la configuración de enlace obligaría a definir vías colectoras en ambos márgenes en ese tramo.

Se ha comprobado que la eliminación de los ramales del enlace supondría un importante ahorro y no implicaría la eliminación de accesos ya que se mantinen todos los movimientos y conexiones a través de los enlaces anterior y posterior.

Se mantiene el paso superior y las glorietas para dar continuidad al camino con origen en Altafulla que permitirán mantener la permeabilidad transversal entre ambas márgenes de la autovía y también hacia el lado montaña de la autopista AP-7 a través del paso inferior dispuesto bajo la autopista a una distancia de 400 m en sentido oeste.

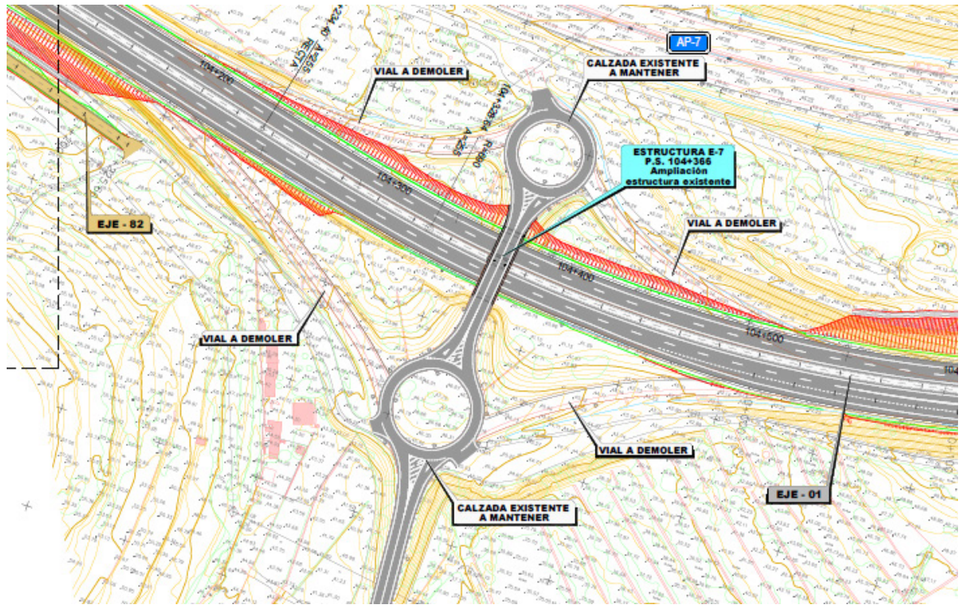

El paso superior existente está constituido por dos estribos cerrados y un vano único de 22,30 m de luz con apoyo en mediana.Las nuevas condiciones geométricas y los criterios de diseño a cumplir únicamente permiten el aprovechamiento del estribo situado en el lado costa (sur).

El nuevo paso superior, que reemplaza al existente, tiene dos vanos de luces 19,36 – 17,02 m con una pila central en la mediana de la futura autovía.

Como tipología estructural del nuevo tablero se ha optado por una losa maciza postesada de 1,00 m de canto (como el actual), frente a una solución prefabricada mediante dos vigas artesas que requiere un canto mínimo de 1,20 m (relación canto/luz de valor 1/16). Este canto proporciona un gálibo mínimo de 5,20 m que resulta insuficiente, por lo que se mantiene la tipología del tablero existente.

El ancho del tablero proyectado es de 11 m y se distribuye en una calzada de 7,00 m, dos arcenes de 1,20 m y sendos pretiles metálicos con nievel de contención H3 que ocupan un espacio de 0,80 m a cada lado del tablero. Estructuralmente, el tablero está formado por una losa maciza postesada de 1,00 m de canto, cuyo núcleo tiene una anchura inferior de 5,00 m y dos voladizos laterales de 3,00 m.

La pila está constituida por dos fustes circulares de 0,80 m de diámetro y el estribo de nueva construcción es cerrado con aletas en vuelta que evitan el derrame de tierras sobre la plataforma de la calzada dirección Tarragona.

La cimentación de la pila y del estribo de nueva ejecución se ha planteado directa mediante zapatas al igual que la definida en el “Proyecto liquidación de la variante conjunta de Altafulla y Torredembarra”.

El proceso constructivo propuesto requiere el montaje de un cimbra porticada sobre la calzada actual, tanto para la demolición del tablero existente (mediante cortes con disco y desmontaje con grúas automóviles) como para la ejecución del nuevo tablero.

En el P.K 105+440 se localiza el Enlace 3 "Torredembarra" consistente en una glorieta elevada sobre el tronco de la carretera N-340 (futura autovía A-7).

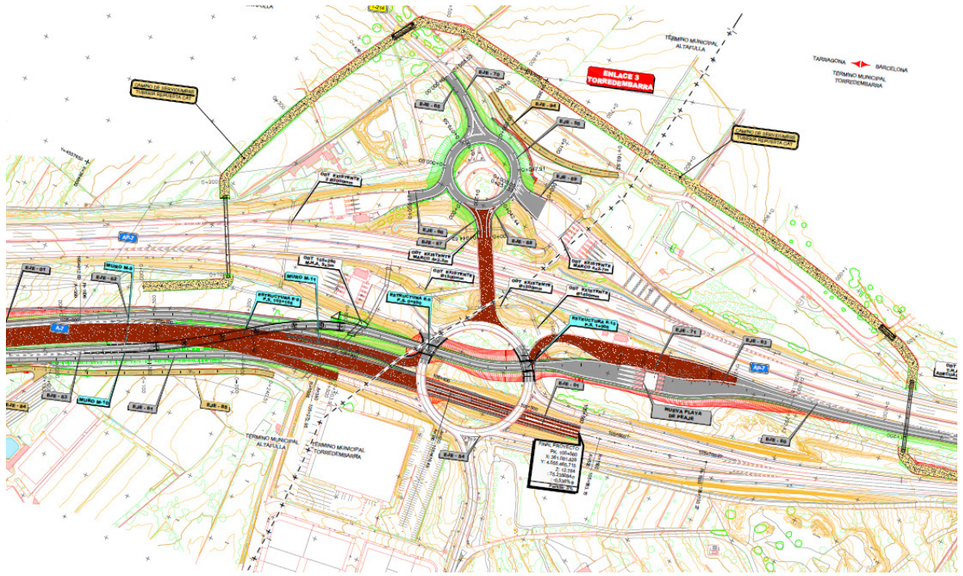

Sobre dicha glorieta no se realizan actuaciones específicas aunque de forma indirecta, al construirse bajo ella dos pasos inferiores (superiores si se toma como referencia el eje 63 Ramal conexión directa A-7/AP-7), es necesario la consideración de reposiciones puntuales.

Con el objetivo de disminuir el tráfico en la glorieta, se define un nuevo ramal semidirecto de conexión entre la calzada sur de la autovía y la playa de peaje de acceso a la autopista AP-7 en sentido Barcelona. Este ramal se segrega del tronco, y por tanto, a partir de ese momento, solamente se dispone de un carril en el tronco realizándose la transición de autovía a carretera convencional. La segregación se produce mediante dos carriles (el carril derecho del tronco y uno adicional creado inmediatamente antes de la separación), de manera que el más exterior se desprende a su vez posteriormente, para posibilitar la conexión con la glorieta elevada existente.

En la calzada norte en sentido Tarragona, es necesario llevar a cabo la remodelación del ramal de conexión desde la glorieta existente hasta el tronco, de manera que el tronco consta de un solo carril hasta el momento en que el ramal de incorporación (eje 62 Ramal Acceso A-7 Norte E3) conecta, para conformar a partir de ese punto la plataforma de dos carriles que en lo sucesivo da lugar a la sección de autovía.

El paso del ramal semidirecto sobre la autovía se realiza mediante un paso superior mixto de longitud 198,00 m, distribuidos en seis vanos de luces 30,00 - 41,00 - 37,50 - 41,00 - 28,50 - 20,0 m. La sección transversal tiene una anchura total de 9,10 m, compuesta por una calzada de 4,00 m, un arcén exterior de 2,50 m, un arcén interior de 1,00 m y dos pretiles de nivel de contención H3 que ocupan 0,80 m a cada lado del tablero. El tablero es una estructura mixta de canto variable entre 1,25 m en centro de vano y 1,75 m

Dado que las pilas P2 y P3 se sitúan entre calzadas, es necesario minimizar sus dimensiones de forma que quede espacio suficiente para disponer las barreras de seguridad. Por esta razón, se ha optado por fustes de sección circular de 1,50 m diámetro con un dintel superior que permite el apoyo del cajón.

Asimismo, para minimizar la ocupación en planta de la cimentación de las pilas, se proyecta una cimentación profunda mediante encepados dispuestos sobre pilotes.

Los estribos son cerrados con aletas en vuelta que evitan el derrame de tierras sobre los viales próximos. La cimentación de ambos estribos es también profunda mediante pilotes.

Los pasos bajo la glorieta se resuelven mediante dos pasos consistentes en estructuras tipo falso túnel para minimizar la ocupación en planta durante la ejecución de la estructura, formados por un tablero de hormigón armado de 0,70 m de espesor apoyado sobre dos pantallas de pilotes.

En el primero la anchura del tablero es variable entre 15,34 y 17,16 m para alojar las plataformas de la glorieta y de la Vía colectora Norte E 3-4 que confluyen sobre la estructura.

En el segundo la anchura del tablero varía entre 12,68 y 16,27 m para alojar las plataformas de la glorieta y del ramal de enlace con la calzada izquierda dirección Tarragona de la carretera N-340 que confluyen sobre la estructura.

Los pasos se completan con cuatro aletas dispuestas en vuelta, constituidas también por pantallas de pilotes.

Para evitar la interferecia entre el tronco y el resto de ramales que integran el enlace 3"Torredembarra" es necesario considerar la ejecución de los siguientes muros:

	P.K.	Tipología	Longitud [m]	Altura máxima [m]
M-9	0+545 – 0+594 (Eje 63 M.I.)	Muro suelo reforzado	48,85	7,64
M-10	0+230 – 0+304 (Eje 61 M.I.)	Muro suelo reforzado	74,31	5,87
M-11	105+230 – 105+375 (Eje 1 M.I.)	Muro ménsula hormigón	145,49	7,49

La diferencia de cota entre la salida del paso a la playa de peaje existente sentido Barcelona, sugiere la posibilidad de no plantear la conexión directa de este vial con la playa actual, que sería ampliada en ese caso, sino con una nueva, adyacente, a una cota relativamente diferente. No obstante, tras los contactos mantenidos tanto con la dirección del proyecto como con la empresa

concesionaria, se adopta la solución de ampliación estricta de la playa actual, aunque incluyendo algunos trabajos de regularización de plataforma e instalaciones. La nueva playa de peaje dispondrá de cuatro vías.

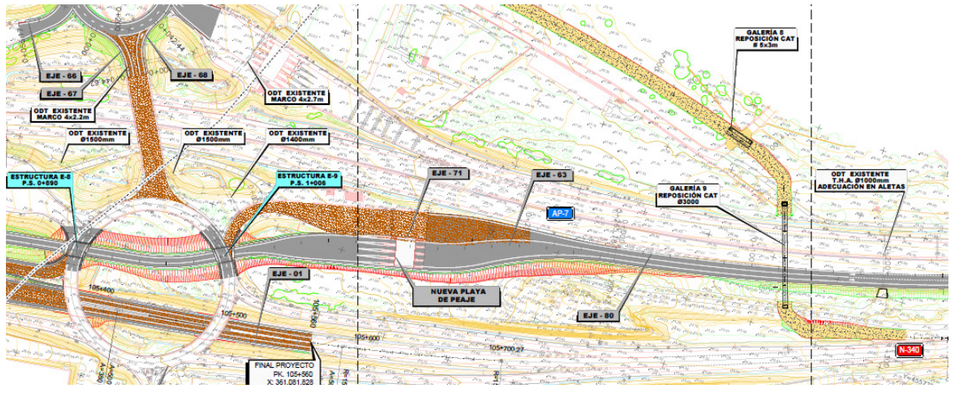

Además, es necesaria una remodelación de la conexión de la playa con la autopista AP-7, mediante tipología de carril de cambio de velocidad doble, contemplado expresamente en la Norma 3.1.I.C. Así pues, los vehículos que proceden del ramal semidirecto y que pasan por la nueva playa de peaje avanzan por una carril de cambio de velocidad que desemboca en el actual, para finalmente incorporarse a la autopista desde éste, que no obstante deberá verse prolongado, cumpliendo con las distancias establecidas para este tipo de situaciones en la norma.

La actuación finaliza con la modificación de la glorieta situada al norte de la autopista que conecta las playas de peaje de salida/entrada sentido Tarragona. Las dimensiones de la existente no son suficientes para absorver el volumen de tráfico, y por ello se considera la ampliación del radio, tomando 40,00 m hasta la línea blanca exterior, posibilitando una circulación más fluida y evitando que se generen colas.

Adicionalmente a la definición de la autovía, en el presente proyecto adquiere especial importancia la reposición de la tubería de abastecimiento de 800 mm, denominada Tronco Litoral, perteneciente al Consorcio de Aguas de Tarragona (CAT), que sirve para el suministro a las diferentes localidades del litoral.

La tubería discurre paralela a la traza de la actual carretera N-340 en el espacio disponible entre ésta y la autopista AP-7 durante toda la longitud de la actuación resultando interceptada en numerosos puntos por la nueva vía definida.

Fruto de los diferentes análisis de alternativas y estudios realizados consensuados con la compañía suministradora, se ha considerado que desde los puntos de vista técnico, económico y de ejecución la mejor opción de reposición sería en el lado montaña de la autopista AP-7. Se identifican principalmente dos tramos a reponer:

El primero de ellos se localiza entre los PPKK 100+000 y 102+800 aproximadamente de la autovía. Se prevé la instalación de 2.273 m de tubería FD Ø 800 mm y 701 m de tubería de FD Ø 1.000 mm, para compensar las pérdidas de carga originadas en la reposición.

Esta actuación obliga al cruce bajo la autopista AP-7 en dos puntos sin que resulte afectado el tráfico de la misma por las obras. Para ello se proponen ejecutar dos galerías visitables con tubo de hormigón armado de 3.000 mm de diámetro interior mediante hinca horizontal de longitudes 53 m y 70 m.

El segundo de ellos se localiza entre los PPKK 105+280 y 105+530 aproximadamente de la autovía, esta conducción se ve afectada principalmente por la ejecución del Ramal de Conexión Directa A-7 AP-7 del Enlace 3 “Torredembarra” y la Estructura E-8 (PS 0+890). Se prevé la instalación de 515 m de tubería FD Ø 800 mm y 830 m de tubería de FD Ø 1.000 mm, para compensar las pérdidas de carga originadas en la reposición.

Esta actuación obliga al cruce bajo la autopista AP-7 en dos puntos sin que resulte afectado el tráfico de la misma por las obras. Para ello se proponen ejecutar dos galerías visitables con tubo de hormigón armado de 3.000 mm de diámetro interior mediante hinca horizontal de longitudes 82 m y 72 m.

Se localizan dos cruces bajo vías asfaltadas; una en el cruce con la carretera T-214 en el entorno del PK 0+450 de la traza de la reposición, y otra en el cruce con un vial asfaltado en el entorno del PK 1+080 de la traza de la reposición, donde se ejecutarán marcos de hormigón armado de 5,00x3,00 m de dimensiones interiores, a cielo abierto.

Por indicaciones de la compañía suministradora, se ha considerado la explanación de la franja de servidumbre de la tubería, de 10 m de anchura, centrada en el eje de la conducción.

23.1.3. AFECCIONES

Para la correcta ejecución de las obras contenidas en el Proyecto, se definen tres tipos de afecciones:

- Expropiación
- Imposición de servidumbres
- Ocupación temporal

23.1.3.1. Expropiación

Se expropia el pleno dominio de las superficies que requiera la actuación conforme a la vigente Ley de Carreteras, sus elementos funcionales y las instalaciones permanentes que tengan por objeto una correcta explotación, así como todos los elementos y obras anexas o complementarias definidas en el Proyecto que coincidan con la rasante del terreno o sobresalgan de él, y en todo caso las superficies que sean imprescindibles para cumplimentar la normativa legal vigente para este tipo de obras.

La fijación de la línea perimetral de la expropiación con relación a la arista exterior de la explanación, queda estrictamente definida en los planos parcelarios que forman parte del presente Anejo. Dicha línea perimetral se establece en función de los siguientes parámetros:

a) La calificación fiscal de los terrenos afectados.
b) Las características topográficas de los mismos.

Como arista exterior de la explanación se ha considerado, a todos los efectos, la formada por el borde del talud del desmonte o terraplén del ramal de enlace o tronco, muros de contención o sostenimiento o el borde la de la cuneta de guarda más alejado de la carretera, caso de que esta existiera.

Para la correcta ejecución de las obras contenidas en el presente Proyecto, se define una nueva delimitación del límite de expropiación en casos puntuales según las necesidades explicitas del trazado, tal y como queda establecido en el Capítulo III.- Uso y defensa de las carreteras, Sección 1ª. Limitaciones de la propiedad, que marca la Ley 37/2015, de 29 de Septiembre, de Carreteras.

EXPROPIACIÓN DEFINITIVA

La línea de expropiación trazada mantiene las distancias que en concepto de dominio público son de aplicación según lo establecido en el artículo 29, puntos 1 al 3 de la Ley 37/2015, de 29 de Septiembre, de Carreteras.

Tronco de Autopista:

Se considera como zona a expropiar la constituida por los terrenos ocupados por la autopista más una franja de 8,00 m a cada lado de ésta, medidos en horizontal y perpendicularmente al eje del trazado, desde la arista exterior de la explanación y una franja de 3,00 m en los ramales de enlaces, medidos igual que en el caso del tronco de la autopista, considerándose que comienza la franja de 3,00 m de dominio público a partir de la perpendicular al eje del ramal desde el corazón del arcén.

En caminos se determina la franja de expropiación, ubicada a 1 metro de la arista exterior de la explanación.

En la delimitación de la línea de expropiación, se han tenido en cuenta las zonas que en la actualidad son de dominio público pero no se han incluido dentro de la valoración de las expropiaciones.

La fijación de la línea perimetral de la expropiación (poligonal de expropiación) con relación a la arista exterior de la explanación, queda estrictamente definida en los planos parcelarios que forman parte del Documento nº 2 Planos, del presente Proyecto, y del apartado 3 del presente Anejo.

La expropiación de los terrenos resultantes de la aplicación de los criterios y parámetros de la citada Ley afecta a una superficie de 119.988 m^2, de los cuales 119.171 m^2 (99,32 %) corresponden a terrenos catalogados como suelo rural y 817 m^2 (0,68%) como suelo urbanizable.

El desglose de las superficies objeto de expropiación en el proyecto, se detalla en el siguiente cuadro:

TÉRMINO MUNICIPAL	SUELO RURAL m2	SUELO URBANIZADO m2	TOTAL m2
TARRAGONA	63.356	817	64.173
LA RIERA DE GAIA	27.821	0	27.821
ALTAFULLA	23.990	0	23.956
TORREDEMBARRA	4.038	0,00	4.038

Del total del suelo afectado por expropiación, 9.260 m^2 (7,72 %) son dominio público de titularidad municipal o Comunidad y los restantes 110.796 m^2 (92,28 %) son de titularidad de particulares.

Debe significarse que no se afectan edificaciones con las obras del presente proyecto.

23.1.3.2. Imposición de servidumbres

Se define como imposición de servidumbre, las correspondientes franjas de terreno sobre las que es imprescindible imponer una serie de gravámenes, al objeto de limitar el ejercicio de pleno dominio del inmueble. Se especifica a continuación, el tipo de servidumbre y sus características esenciales (aérea, subterránea, de paso…).

Estas franjas de terreno adicionales a la expropiación tienen una anchura variable, en función de la naturaleza u objeto de la correspondiente servidumbre. En el proyecto se han considerado las servidumbres necesarias para la reposición de servicios afectados por las obras, siempre que estos sean de titularidad privada, según el siguiente criterio:

LÍNEAS ELÉCTRICAS DE MT Y AT

- Expropiación:
  - Área asociada a postes y torres, definida por la ocupación en planta de la cimentación más 1 m a cada lado.
- Servidumbre:
  - Aéreas: Bandas de 10 m a cada lado del eje de conducción de las mismas.

- Subterráneas: Bandas de 2,5 m a cada lado del eje de la conducción de las mismas.

– Ocupación Temporal:

- 10 m a cada lado del eje de conducción.
- Área circular de 10 m centrada en los postes.
- Pistas de acceso a torretas para la ejecución de desvíos.

TELEFONÍA Y FIBRA ÓPTICA

– Expropiación:

- Área asociada a postes, definida por la ocupación en planta de la cimentación más 1 m a cada lado.

– Servidumbre:

- 1,5 m a cada lado del eje de la línea de telefonía.
- 0.5 m a cada lado de la proyección del anclaje de los poste y arquetas.

– Ocupación Temporal:

– 1,5 m a cada lado del eje de la conducción.
– Pistas de acceso a postes para la ejecución.

Dicha imposición de servidumbres afecta a una superficie de 59.065 m^2, de los cuales 57.872 m^2 (97,98 %) corresponden a terrenos catalogados como suelo rural y 1.193 m^2 (2,02%) como suelo urbanizable.

El desglose de las superficies objeto de imposición de servidumbre en el proyecto, se detalla en el siguiente cuadro:

TÉRMINO MUNICIPAL	SUELO RURAL m2	SUELO URBANIZADO m2	TOTAL m2
TARRAGONA	34.183	1.183	35.366
LA RIERA DE GAIA	8.527	0	8.527
ALTAFULLA	9.070	0	9.070
TORREDEMBARRA	6.092	10,00	6.102

23.1.3.3. Ocupaciones temporales

Se definen de este modo aquellas franjas de terreno que resulta estrictamente necesario ocupar para llevar a cabo la correcta ejecución de las obras contenidas en el proyecto y por un espacio de tiempo determinado, generalmente coincidente con el período de finalización de ejecución de las mismas. El periodo de ocupación temporal se estima en **26 meses**.

Estas franjas de terrenos adicionales a la expropiación tienen una anchura variables según las características de la explanación, la naturaleza del terreno y el objeto de la ocupación.

Dichas zonas de ocupación se utilizarán, entre otros usos, principalmente para las instalaciones de obra, acopios de tierra vegetal, talleres, almacenes, depósitos de materiales y en general para todas cuantas instalaciones o cometidos sean necesarios para la correcta ejecución de las obras contempladas o definidas en el presente Proyecto.

Se han previsto también las ocupaciones temporales para instalaciones auxiliares de obra y para zonas acopios.

La superficie de ocupación temporal asciende a 173.628 m^2 ,de los cuales 172.785 m^2 (99,51 %) corresponden a terrenos catalogados como suelo rural y 843 m^2 (0,49%) como suelo urbanizable.

El desglose de las superficies objeto de ocupación temporal en el proyecto, se detalla en el siguiente cuadro:

TÉRMINO MUNICIPAL	SUELO RURAL m2	SUELO URBANIZADO m2	TOTAL m2
TARRAGONA	18.836	602	19.438
LA RIERA DE GAIA	297	241	538
ALTAFULLA	0	0	0
TORREDEMBARRA	153.652	0,00	153.652

23.1.4. PLANOS PARCELARIOS

El presente Anejo de Expropiaciones incluye una colección de planos parcelarios en los que se definen todas y cada una de las parcelas catastrales afectadas por la ejecución de las obras contenidas en el proyecto, cualesquiera que sea su forma de afección.

Dicha colección está formada por:

– Plano de situación a escala 1/50000.
– Planos de trazado (planta y perfiles longitudinales) a escala 1/1000.
– Ortofotoplanos.
– Planos de expropiaciones.
– Planos de coordenadas de los límites de afecciones (poligonal de expropiación)

Cada uno de los planos contiene un croquis reducido del plano guía, indicándose claramente el número de hoja al que pertenece y el nombre del Término/s Municipal/es que comprende.

Los referidos planos de expropiaciones se confeccionan sobre la base cartográfica realizada ex profeso para la redacción del proyecto, realizándose la correspondiente identificación catastral de las parcelas afectadas y sus propietarios con la ayuda de los planos catastrales de rústica y urbana de los respectivos Centros de Gestión Catastral de las correspondientes Delegaciones Provinciales

de Hacienda, de las informaciones recabadas y facilitadas por el Ayuntamiento afectado, del Registro de la Propiedad y por último de la investigación sobre el terreno y los trabajos de campo realizados.

Los planos de expropiaciones se han confeccionado a una escala que permite identificar la posición de las parcelas en el terreno y efectuar mediciones fiables tanto de la longitud de linderos o distancias como de la superficie de las parcelas.

La identificación de fincas en planos se realiza mediante un cajetín subdividido en dos partes; en la parte superior contendrá el número de orden completo y en la parte inferior la referencia catastral completa con los 20 dígitos (14 dígitos para los diseminados o las comunidades de propietarios) para el suelo urbanizado y subdividida nuevamente en dos partes, a la izquierda el número de polígono y a la derecha el número de parcela para el suelo rural.

Las parcelas se identifican con su número de orden compuesto por: 2 dígitos para el código de la provincia, punto, 4 dígitos para el código municipal asignado por el INE, guion, 4 dígitos para el número de las afectadas dentro de cada municipio, polígono, parcela o referencia catastral en su caso.

En general las parcelas catastrales se delimitan en toda su extensión, incluso las subparcelas de cultivo, delimitadas a su vez por líneas más delgadas discontinuas, al objeto que, del examen del plano, se pueda deducir el tipo y la forma de afección en relación con el resto de parcela no afectada.

23.1.5. CRITERIOS DE PERITACIÓN Y VALORACIÓN DE LOS BIENES Y DERECHOS AFECTADOS

23.1.5.1. Metodología

De la consideración de los parámetros “Socioeconómicos” que gravitan sobre los diferentes terrenos y derechos afectados por el proyecto, conjuntamente con las características intrínsecas, agronómicas y urbanísticas de las fincas que se pretenden valorar, así como de la legislación específica de valoración en materia de expropiación forzosa, se estima:

A. Valoración del Suelo

Los parámetros apuntados anteriormente se han de aplicar y armonizar de conformidad con el Real Decreto Legislativo 7/2015, de 30 de octubre, por el que se aprueba el Texto Refundido de la Ley de Suelo y Rehabilitación Urbana, el Real Decreto 1492/2011, de 24 de octubre, así como lo contenido en la Ley de Expropiación Forzosa.

Según el **Art. 21, del RDL 7/2015. Situaciones básicas del suelo**, todo el suelo se encuentra, a los efectos de dicha Ley, en una de las situaciones básicas de suelo rural o de suelo urbanizado.

1. Está en la situación de suelo rural:

   a) En todo caso, el suelo preservado por la ordenación territorial y urbanística de su transformación mediante la urbanización, que deberá incluir, como mínimo, los terrenos excluidos de dicha transformación por la legislación de protección o policía del dominio público, de la naturaleza o del patrimonio cultural, los que deban quedar sujetos a tal protección conforme a la ordenación territorial y urbanística por los valores en ellos concurrentes, incluso los ecológicos, agrícolas, ganaderos, forestales y paisajísticos, así como aquéllos con riesgos naturales o tecnológicos, incluidos los de inundación o de otros accidentes graves, y cuantos otros prevea la legislación de ordenación territorial o urbanística.

   b) El suelo para el que los instrumentos de ordenación territorial y urbanística prevean o permitan su paso a la situación de suelo urbanizado, hasta que termine la correspondiente actuación de urbanización, y cualquier otro que no reúna los requisitos a que se refiere el apartado siguiente.

2 De acuerdo con lo dispuesto por el artículo 21.3 del texto refundido de la Ley de Suelo,

se encuentra en la situación de suelo urbanizado el que, estando legalmente integrado en una malla urbana conformada por una red de viales, dotaciones y parcelas propia del núcleo o asentamiento de población del que forme parte, cumpla alguna de las siguientes condiciones:

   a) Haber sido urbanizado en ejecución del correspondiente instrumento de ordenación.

   b) Tener instaladas y operativas, conforme a lo establecido en la legislación urbanística aplicable, las infraestructuras y los servicios necesarios, mediante su conexión en red, para satisfacer la demanda de los usos y edificaciones existentes o previstos por la ordenación urbanística o poder llegar a contar con ellos sin otras obras que las de conexión con las instalaciones preexistentes. El hecho de que el suelo sea colindante carreteras de circunvalación o con vías de comunicación interurbanas no comportará, por sí mismo, su consideración como suelo urbanizado.

   c) Estar ocupado por la edificación, en el porcentaje de los espacios aptos para ella que determine la legislación de ordenación territorial o urbanística, según la ordenación propuesta por el instrumento de planificación correspondiente.

3. También se encuentra en la situación de suelo urbanizado, el incluido en los núcleos rurales tradicionales legalmente asentados en el medio rural, siempre que la legislación de ordenación territorial y urbanística les atribuya la condición de suelo urbano o asimilada y cuando, de conformidad con ella, cuenten con las dotaciones, infraestructuras y servicios requeridos al efecto.

A los efectos de expropiación, las valoraciones de suelo se efectuarán con arreglo a los criterios establecidos en los Títulos III y IV de los citados Reales Decretos Legislativos, cualquiera que sea la finalidad que la motive y la legislación, urbanística o de otro carácter, que la legitime.

Las valoraciones, cuando se aplique la expropiación forzosa, se entenderán referidas al momento de iniciación del expediente de justiprecio individualizado.

1. Las valoraciones del suelo, las instalaciones, construcciones y edificaciones, y los derechos constituidos sobre o en relación con ellos, se rigen por lo dispuesto en esta Ley cuando tengan por objeto:

   a) La verificación de las operaciones de reparto de beneficios y cargas u otras precisas para la ejecución de la ordenación territorial y urbanística en las que la valoración determine el contenido patrimonial de facultades o deberes propios del derecho de propiedad, en defecto de acuerdo entre todos los sujetos afectados.

   b) La fijación del justiprecio en la expropiación, cualquiera que sea la finalidad de ésta y la legislación que la motive.

   c) La fijación del precio a pagar al propietario en la venta o sustitución forzosas.

   d) La determinación de la responsabilidad patrimonial de la Administración Pública.

2. Las valoraciones se entienden referidas:

   a) Cuando se trate de las operaciones contempladas en la letra a) del apartado anterior, a la fecha de iniciación del procedimiento de aprobación del instrumento que las motive.

   b) Cuando se aplique la expropiación forzosa, al momento de iniciación del expediente de justiprecio individualizado o de exposición al público del proyecto de expropiación si se sigue el procedimiento de tasación conjunta.

   c) Cuando se trate de la venta o sustitución forzosas, al momento de la iniciación del procedimiento de declaración del incumplimiento del deber que la motive.

   d) Cuando la valoración sea necesaria a los efectos de determinar la indemnización por responsabilidad patrimonial de la Administración Pública, al momento de la entrada en vigor de la disposición o del comienzo de la eficacia del acto causante de la lesión.

Según el Art. 35 del RDL 7/2015 y el capítulo II del RDL 1492/2011 los criterios generales para la valoración de inmuebles son los siguientes:

. El valor del suelo corresponde a su pleno dominio, libre de toda carga, gravamen o derecho limitativo de la propiedad.

. El suelo se tasará en la forma establecida en los artículos siguientes, según su situación y con independencia de la causa de la valoración y el instrumento legal que la motive.

Este criterio será también de aplicación a los suelos destinados a infraestructuras y servicios públicos de interés general supramunicipal, tanto si estuvieran previstos por la ordenación territorial y urbanística como si fueran de nueva creación, cuya valoración se determinará según la situación básica de los terrenos en que se sitúan o por los que discurren de conformidad con lo dispuesto en esta Ley.

Las edificaciones, construcciones e instalaciones, los sembrados y las plantaciones en el suelo rural, se tasarán con independencia de los terrenos siempre que se ajusten a la legalidad al tiempo de la valoración, sean compatibles con el uso o rendimiento considerado en la valoración del suelo y no hayan sido tenidos en cuenta en dicha valoración por su carácter de mejoras permanentes.

En el suelo urbanizado, las edificaciones, construcciones e instalaciones que se ajusten a la legalidad se tasarán conjuntamente con el suelo en la forma prevista en el apartado 2 del artículo 37.

Se entiende que las edificaciones, construcciones e instalaciones se ajustan a la legalidad al tiempo de su valoración cuando se realizaron de conformidad con la ordenación urbanística y el acto administrativo legitimante que requiriesen, o han sido posteriormente legalizadas de conformidad con lo dispuesto en la legislación urbanística.

La valoración de las edificaciones o construcciones tendrá en cuenta su antigüedad y su estado de conservación. Si han quedado incursas en la situación de fuera de ordenación, su valor se reducirá en proporción al tiempo transcurrido de su vida útil.

. La valoración de las concesiones administrativas y de los derechos reales sobre inmuebles, a los efectos de su constitución, modificación o extinción, se efectuará con arreglo a las disposiciones sobre expropiación que específicamente determinen el justiprecio de los mismos; y subsidiariamente, según las normas del derecho administrativo, civil o fiscal que resulten de aplicación.

Al expropiar una finca gravada con cargas, la Administración que la efectúe podrá elegir entre fijar el justiprecio de cada uno de los derechos que concurren con el dominio, para distribuirlo entre los titulares de cada uno de ellos, o bien valorar el inmueble en su conjunto y consignar su importe en poder del órgano judicial, para que éste fije y distribuya, por el trámite de los incidentes, la proporción que corresponda a los respectivos interesados.

1. Valor en el Suelo Rural. (Art. 36, del RDL 7/2015 y Art. 7, del RDL 1492/2011):

   a) Cuando el suelo estuviera en situación de rural, los terrenos se valorarán mediante la capitalización de la renta anual real o potencial de la explotación calculada de acuerdo

con lo previsto en el artículo 9 de este Reglamento, según su estado en el momento al que deba entenderse referida la valoración y adoptándose la que sea superior.

La capitalización de la renta, real o potencial, se realizará de acuerdo con lo dispuesto en el artículo 11 y siguientes de este Reglamento y en función de la naturaleza de la explotación.

b) Cuando no exista explotación en el suelo rural ni pueda existir dicha posibilidad, por causa de las características naturales del suelo en el momento de la valoración y, por consiguiente, no se pueda determinar una renta real o potencial, se estará a lo dispuesto en el artículo 16 de este Reglamento.

c) El valor del suelo obtenido de acuerdo con lo dispuesto en los dos apartados anteriores podrá ser corregido al alza mediante la aplicación del factor de corrección por localización al valor de capitalización, en los términos establecidos en el artículo 17 de este Reglamento.

d) Las edificaciones, construcciones e instalaciones en suelo rural, cuando deban valorarse con independencia del mismo, se tasarán de acuerdo con lo establecido en el artículo 18 de este Reglamento. Para valorar las plantaciones y sembrados preexistentes a que alude el artículo 45 de la Ley de Expropiación Forzosa se estará a lo dispuesto en el artículo 26 del Reglamento para la aplicación de la Ley 87/1978, de 28 de diciembre, sobre seguros agrarios combinados, aprobado por Real Decreto 2329/1979, de 14 de septiembre, y la Orden PRE/632/2003, de 14 de marzo, por la que se aprueba la Norma general de peritación de los daños ocasionados sobre producciones agrícolas.

e) En ninguno de los casos previstos en este artículo, podrán considerarse expectativas derivadas de la asignación de edificabilidades y usos por la ordenación territorial o urbanística que no hayan sido aun efectivamente realizados.

2. Valor del Suelo Urbanizado (Art. 37, del RDL 7/2015 y Art. 19, del RDL 1492/2011):

a). Para la valoración en situación de suelo urbanizado que no esté edificado, o en el que la edificación existente o en curso de ejecución sea ilegal o se encuentre en situación de ruina física de acuerdo con lo establecido en el artículo 5, se estará a lo dispuesto en el artículo 22, ambos de este Reglamento.

b). Para la valoración en situación de suelo urbanizado edificado o en curso de edificación, se aplicará lo dispuesto en los artículos 23 y 24 de este Reglamento.

c). Para la valoración en situación de suelo urbanizado sometido a operaciones de reforma o renovación de la urbanización, se aplicará lo dispuesto en el artículo 25 de este Reglamento.

d). Para la valoración en situación de suelo urbanizado sometido a actuaciones de dotación se aplicará lo dispuesto en el artículo 26 de este Reglamento.

e). Para la valoración del suelo en el desarrollo de actuaciones de transformación urbanística sometidas al régimen de equidistribución de beneficios y cargas en las que concurran los requisitos previstos en la letra a) del apartado 1 del artículo 37 del texto refundido de la Ley de Suelo, se estará a lo dispuesto en el artículo 27 de este Reglamento.

Se considerarán como uso y edificabilidad de referencia los atribuidos a la parcela por la ordenación urbanística, incluido en su caso el de vivienda sujeta a algún régimen de protección que permita tasar su precio máximo en venta o alquiler.

Cuando se trate de suelo urbanizado sometido a actuaciones de reforma o renovación de la urbanización, se tomará la edificabilidad media ponderada del ámbito espacial en el que se integren.

Si los terrenos no tienen asignada edificabilidad o uso privado por la ordenación urbanística, se les atribuirá la edificabilidad media, así definida en el artículo siguiente, y el uso mayoritario en el ámbito espacial homogéneo en que por usos y tipologías la ordenación urbanística los haya incluido. A tales efectos, se entiende por ámbito espacial homogéneo, la zona de suelo urbanizado que, de conformidad con el correspondiente instrumento de ordenación urbanística, disponga de unos concretos parámetros jurídico-urbanísticos que permitan identificarla de manera diferenciada por usos y tipologías edificatorias con respecto a otras zonas de suelo urbanizado, y que posibilita la aplicación de una normativa propia para su desarrollo.

El valor obtenido aplicando las normas contenidas en las Leyes, tiene que coincidir con el **"valor real"** y se entenderá por valor real de un inmueble, el valor de sustitución en el mercado por otro similar en su misma situación.

B. VALORACIÓN DEL VUELO E INSTALACIONES AFECTADAS

Las edificaciones, construcciones e instalaciones, los sembrados y las plantaciones en suelo rural, así como el resto de elementos unidos inseparablemente al suelo, se tasarán con independencia de los terrenos, siempre que se ajusten a la legalidad al tiempo de la valoración, en los términos establecidos en el artículo 5 de este Reglamento, sean compatibles con el uso o rendimiento considerado en la valoración del suelo y no hayan sido tenidos en cuenta en dicha valoración por su carácter de mejoras permanentes, de acuerdo con lo previsto en el artículo 18 de este Reglamento.

En el suelo urbanizado, las edificaciones, construcciones e instalaciones que se ajusten a la legalidad en los términos establecidos en el artículo 5 de este Reglamento, se tasarán conjuntamente con el suelo en la forma prevista por el artículo 23 y siguientes de este Reglamento. La valoración de las edificaciones o construcciones tendrá en cuenta su antigüedad y

su estado de conservación. Si han quedado incursas en la situación de fuera de ordenación, su valor se reducirá en proporción al tiempo transcurrido de su vida útil.

Se entiende que las edificaciones, construcciones e instalaciones se ajustan a la legalidad al tiempo de su valoración cuando se realizaron de conformidad con la ordenación urbanística y el acto administrativo legitimante que requiriesen, o han sido posteriormente legalizadas de conformidad con lo dispuesto en la legislación urbanística.

En los supuestos de edificaciones, construcciones e instalaciones no ajustadas a la legalidad al tiempo de su valoración y para las que no proceda dictar medidas de restablecimiento de la legalidad urbanística que impliquen su demolición, se procederá de la forma siguiente:

a) En suelo en situación de rural, en ningún caso serán objeto de valoración y tampoco serán tenidas en consideración a los efectos del cálculo de la renta de la explotación.

b) En suelo en situación de urbanizado, edificado o en curso de edificación, no se computarán a los efectos de la tasación conjunta a que alude en la letra a) del apartado 2 del artículo 37 del texto refundido de la Ley de Suelo.

A los efectos de este Reglamento, se considerará que la edificación se encuentra en situación de ruina física cuando concurran los requisitos de antigüedad y estado de conservación establecidos por la legislación urbanística aplicable.

En el supuesto de que la ruina o que la condición de ilegal afecte sólo a una parte de la edificación, en la valoración se considerará sólo aquella parte de la edificación que no se encuentre en situación de ruina física, o que esté ajustada a la legalidad.

C. VALORACIÓN DE LAS SERVIDUMBRES

Se valoran en función del tipo de gravamen o grado de limitación del pleno dominio impuesto sobre el bien o parcela afectada. En general se valora teniendo en cuenta la diferencia entre el valor en venta que poseía la parcela inicialmente a la imposición de la servidumbre y el valor en venta que poseerá como consecuencia de la carga o gravamen que se pretende imponer.

El demérito que puede sufrir una parcela gravada con servidumbre, es independiente a su naturaleza (rural o urbanizado), si en un solar edificable la limitación de la servidumbre hace que no se pueda edificar (por discurrir por debajo una tubería de gas, el ferrocarril en falso túnel, etc..), el valor de ese solar después de la imposición de la servidumbre será prácticamente nulo, el porcentaje de demérito puede llegar casi al 100%.

Al valor calculado por servidumbre del suelo se le añade el 100% del valor del vuelo que vaya a ser afectado.

D. VALORACIÓN DE LAS OCUPACIONES TEMPORALES

Su tasación se ha realizado de conformidad con lo que establece la vigente Ley de Expropiación Forzosa, es decir "… Se referirán siempre a la apreciación de los rendimientos que el propietario haya dejado de percibir por las rentas vencidas durante la ocupación, sumando, además los perjuicios estimados que se causen a la finca o los gastos que supongan restituirla a su estado primitivo…", obviamente con la salvedad de que los perjuicios irrogados en ningún caso puedan ser superiores al valor del bien, en cuyo caso se optará por su expropiación.

Los daños y perjuicios causados por la ocupación temporal durante la ejecución de las obras, son de dos tipos: por una parte, la indisponibilidad del bien por el propietario durante este período, de tal suerte que éste, con independencia de que no podrá explotarlo agronómicamente, tampoco podrá destinarlo a ningún otro uso compatible o permitido por la legislación urbanística, ni, en la práctica, arrendarlo o venderlo, con lo que, desde el punto de vista financiero, es un elemento del activo que se encuentra forzosamente inmovilizado; y, por otra parte, el daño emergente y el lucro cesante producido a su explotación agraria, según el tipo de cultivo al que tenga dedicada la finca.

En cuanto a la primera partida, ésta equivaldrá a los intereses financieros del justiprecio del suelo y demás elementos expropiados calculados al tipo de interés de la deuda pública del Estado en mercados secundarios a tres años publicada por el Banco de España (Disposición adicional séptima del texto refundido de la Ley del Suelo).

Teniendo en cuenta que la duración prevista de las obras es de **26 meses**, y que la reposición de los servicios afectados se realizará en menos de un año, se ha estimado que la indemnización correspondiente a la ocupación temporal de los terrenos incluidos en Suelo Rural se debe valorar entre el 10 % y el 15% del valor del terreno afectado (10 % por cada año de ocupación del mismo).

Al valor calculado por ocupación del suelo se le añade el 100% del valor del vuelo que se afecte.

En el caso de terrenos incluidos en Suelo Urbanizado, la indemnización equivaldrá a los intereses financieros del justiprecio del suelo y demás elementos expropiados calculados al tipo de interés de la deuda pública del Estado en mercados secundarios a tres años publicada por el Banco de España (Disposición adicional séptima del texto refundido de la Ley del Suelo).

E. DEMÉRITOS POR EXPROPIACIONES PARCIALES

Siempre que no se afecte la totalidad de la finca, la superficie restante se verá afectada por un demérito, que se valorará economicamente en función de la superficie total del resto, la superficie total catastral y del tamaño medio de las fincas de la zona.

23.1.5.2. Precios unitarios

Se obtienen en aplicación de la metodología de valoración expuesta y en atención al examen del trazado proyectado en cuanto a los siguientes parámetros y características:

A. Las condiciones agronómicas, litológicas y topográficas.

B. Los planes urbanísticos vigentes en las diversas comarcas y municipios afectados.

C. De la prospección del mercado de productos agrarios.

D. Rendimientos agrarios medios y subvenciones según Instituciones y Organismos Oficiales.

E. Del estudio y comparación con otras expropiaciones realizadas en la zona, tanto por el Estado, Comunidades Autónomas, Provincias o Municipios, como de otras Entidades o Empresas públicas Gas (INOVYN), Redes Eléctricas (IBERDROLA), Telefonía (TELEFÓNICA)), Saneamiento y/o abastecimiento (CAT, EMATSA, SOREA, ACA, AREAS, ABERTIS) y de tráfico (SERVER CATALA DE TRANSIT).

23.1.5.3. Valoración de los bienes y derechos afectados

De la aplicación de los precios unitarios adoptados a las superficies afectadas para los diferentes tipos de aprovechamiento y demás circunstancias, se han obtenido los valores parciales y totales de dichas afecciones, obteniendo un coste de las expropiaciones e indemnizaciones de **UN MILLÓN CIENTO CUARENTA Y SEIS MIL SEISCIENTOS DIEZ EUROS CON TREINTA Y TRES CÉNTIMOS (1.146.610,33 €).** incluido un 30% en concepto de imprevistos.

POR ÚLTIMO Y MUY ESPECIALMENTE HA DE SIGNIFICARSE DE MODO EXPRESO, QUE LA CANTIDAD DETERMINADA ANTERIORMENTE ES EXCLUSIVAMENTE PARA USO Y CONOCIMIENTO DE LA ADMINISTRACIÓN, Y QUE NECESARIA E INELUDIBLEMENTE HABRÁ DE AJUSTARSE Y CONCRETARSE, DE CONFORMIDAD CON EL MANDATO Y JURISPRUDENCIA CONSTITUCIONAL, EN CADA CASO Y PARA CADA FINCA AFECTADA, EN EL PRECEPTIVO EXPEDIENTE EXPROPIATORIO QUE FORZOSA Y NECESARIAMENTE HABRÁ DE INCOARSE.

23.2. BIENES Y DERECHOS AFECTADOS

23.2.1. DETERMINACIÓN DE LOS BIENES Y DERECHOS AFECTADOS

A los efectos que establece el artículo 17 de la vigente Ley de Expropiación Forzosa de 16 de Diciembre de 1954 y concordantes con su Reglamento de 26 de Abril de 1957, se elabora la preceptiva relación concreta e individualizada, en la que se describen todos los aspectos materiales y jurídicos de los bienes o derechos que se consideran de necesaria expropiación.

Dicha Relación de Bienes y Derechos afectados comprende, de forma ordenada y a modo de resumen, todas las fincas o parcelas catastrales afectadas, indicando si es una ocupación provisional o definitiva, con expresión de los siguientes datos:

- Número de orden en el expediente expropiatorio y número del plano parcelario del proyecto en el que se encuentra la finca.
- Término Municipal.
- Identificación catastral del polígono y parcela.
- Nombre y domicilio del propietario del bien afectado.
- Extensión o superficie de la finca completa y de la parte de la misma que sea objeto de expropiación, incluyendo todos los bienes y derechos que sean indemnizables.
- Régimen urbanístico del suelo y calificación según cultivos, en su caso.
- Valoración completa de todos los elementos objeto de expropiación, según comprobación in situ del tipo de terreno y posibles elementos indemnizables.
- Número de hoja de plano.

La información necesaria para la preparación de la referida relación se ha obtenido a través de los Centros de Gestión Catastral y Tributaria de las Delegaciones Provinciales de Hacienda, del Ayuntamiento afectado, de las correspondientes Cámaras o Sindicatos Agrarios, así como de la inspección directa “in situ” de las propiedades afectadas.

Se han tenido en cuenta y por consiguiente se citan en la relación de bienes o derechos afectados, aquellas parcelas o derechos pertenecientes al Estado, Comunidad Autónoma, Provincia, Municipio o cualquier otro Organismo o Empresa Pública (Renfe, Autopistas, etc..), que dada su naturaleza jurídica de bien público, goza de la condición de utilidad pública y en consecuencia no deben ser expropiadas, a menos que ex-profeso se declare la prevalencia de la utilidad pública. No obstante dicha inclusión se considera necesaria puesto que en cada caso, previa declaración de compatibilidad, se tendrá que armonizar y acometer, en su caso, la reposición del servicio o finalidad pública y establecimiento de las condiciones técnicas que comporta dicha restitución.

23.2.2. RELACIÓN CONCRETA E INDIVIDUALIZADA DE LOS BIENES Y DERECHOS AFECTADOS POR MUNICIPIOS

Se incluye la preceptiva relación concreta e individualizada de los bienes y derechos que se consideran de necesaria expropiación.

TERMINO MUNICIPAL DE TARRAGONA

Nº de orden	Polígono / Referencia catastral	Parcela / Referencia catastral	Titular Actual Nombre y Domicilio	Titular Catastral Nombre y Domicilio	Superficie catastral (m2)	subparcela	Afecciones (m²) Calificación fiscal	Aprovechamiento actual	Expropiación	Imposición de servidumbre	Ocupación Temporal	Total	Naturaleza	Nº Plano de Expropiación
43.1482-0001	39	29	ALBERTIS INFRAESTRUCTURAS S.A AVDA. PEDRALVES 17 08034 BARCELONA/BARCELONA)	ALBERTIS INFRAESTRUCTURAS S.A AVDA. PEDRALVES 17 08034 BARCELONA/BARCELONA)	10247		I-00	IMPRODUCTIVO	38	780		818	RURAL	1 de11
43.1482-0002	39	9015	AYUNTAMIENTO DE TARRAGONA PZ FONT 1 43003 TARRAGONA (TARRAGONA)	AYUNTAMIENTO DE TARRAGONA PZ FONT 1 43003 TARRAGONA (TARRAGONA)	2453		VT-00	VIA DE COMUNICACIÓN DOMINIO PÚBLICO	21			21	RURAL	1 de11
43.1482-0003	39	24	ARNAUS GAYOU GEORGINA PZ FONTO1 43003 TARRAGONA	ARNAUS GAYOU GEORGINA PZ FONTO1 43003 TARRAGONA	1010		I-00	IMPRODUCTIVO	23	2		25	RURAL	1 de11
43.1482-0004	39	34	RAMON GARCIA NOGUERA CL BARCELONETA 14 43893 ALTAFULLA (TARRAGONA)	RAMON GARCIA NOGUERA CL BARCELONETA 14 43893 ALTAFULLA (TARRAGONA)	207		I-00	IMPRODUCTIVO		4		4	RURAL	1 de11
43.1482-0005	39	21	JIMENEZ JIMENEZ OTILIO SEGU PI ANA M CL ANGEL GUIMERA 48 08172 SANT CUGAT DEL VALLES [BARCELONA]	JIMENEZ JIMENEZ OTILIO SEGU PI ANA M CL ANGEL GUIMERA 48 08172 SANT CUGAT DEL VALLES [BARCELONA]	26541	a-12807	CR-01	LABOR REGADIO	1347	407	10084	11838	RURAL	2 de11
						b-3212	OR-00	OLIVOS REGADIO	141	296	1587	2024		
						c-848	E-00	PASTOS	79	41	680	800		
						d-9634	CR-01	LABOR REGADIO	1274	808	6304	8386		
43.1482-0006	39	9013	AYUNTAMIENTO DE TARRAGONA PZ FONT 1 43003 TARRAGONA (TARRAGONA)	AYUNTAMIENTO DE TARRAGONA PZ FONT 1 43003 TARRAGONA (TARRAGONA)	1080		VT-00	VIA DE COMUNICACIÓN DOMINIO PÚBLICO	80			80	RURAL	2 de11
43.1482-0007	41	1	ENRIQUE DE QUEROL DURAN CL CORSEGA 382 PL:PR PT:02 08037 BARCELONA(BARCELONA)	ENRIQUE DE QUEROL DURAN CL CORSEGA 382 PL:PR PT:02 08037 BARCELONA(BARCELONA)	32092	a-20810	V-02	VIIÑA SECANO	105			105	RURAL	2 de11
						f	CR-02	LABOR REGADIO	210			210		
						g	MT-00	MATORRAL	34			34		
43.1482-0008	41	58	HEREDEROS DE JOSE INGLES ROIG CL FERNANDO QUEROL 7 43830 TORREDEMBARRA(TARRAGONA)	HEREDEROS DE JOSE INGLES ROIG CL FERNANDO QUEROL 7 43830 TORREDEMBARRA(TARRAGONA)	5324		C-03	LABOR SECANO	244			244	RURAL	2 de11
43.1482-0009	41	2	IVALDI LABARGA YOLANDA CL BILBAO 3608320 EL MASNOU [BARCELONA]	IVALDI LABARGA YOLANDA CL BILBAO 3608320 EL MASNOU [BARCELONA]	9882		CR-02	Labor o labradío secano	1704	600	0	2304	RURAL	2 de11
43.1482-0010	41	3	IVALDI LABARGA YOLANDA CL BILBAO 3608320 EL MASNOU [BARCELONA]	IVALDI LABARGA YOLANDA CL BILBAO 3608320 EL MASNOU [BARCELONA]	704		MT-00	MATORRAL	167	167	0	334	RURAL	2 de11
43.1482-0011	40	14	UROGA S.A CL AUGUSTO FONT BL:16 PL:BJ 08035 BARCELONA (BARCELONA)	UROGA S.A CL AUGUSTO FONT BL:16 PL:BJ 08035 BARCELONA (BARCELONA)	18314		AV-02	AVELLANO REGADIO	1199	899	453	2551	RURAL	2 de11

Nº de orden	Polígono / Referencia catastral	Parcela	Titular Actual Nombre y Domicilio	Titular Catastral Nombre y Domicilio	Superficie catastral (m2)	subparcela	Afecciones (m²)							Nº Plano de Expropiación
							Calificación fiscal	Aprovechamiento actual	Expropiación	Imposición de servidumbre	Ocupación Temporal	Total	Naturaleza	
43.1482-0012	40	13	PUIGGROS ROYO BARTOLOME JAVIER CL ANGLI 34 08017 BARCELONA(BARCELONA)	PUIGGROS ROYO BARTOLOME JAVIER CL ANGLI 34 08017 BARCELONA(BARCELONA)	18973	a-14256	MN-00	MATORRAL	813			813	RURAL	2 de11
						b-4121	MN-00	MATORRAL	398			398		
						c-595	E-00	PASTOS	53			53		
43.1482-0013	40	39	PUIGGROS ROYO BARTOLOME JAVIER CL ANGLI 34 08017 BARCELONA(BARCELONA)	PUIGGROS ROYO BARTOLOME JAVIER CL ANGLI 34 08017 BARCELONA(BARCELONA)	13639	a-12153	MN-00	MATORRAL	704	109	47	860	RURAL	3 de11
						b-1307	MN-00	MATORRAL	262	54	54	370		
						c-178	I-00	IMPRODUCTIVO	36	46	24	106		
43.1482-0014	40	38	UNIDAD DE CARRETERAS EN TARRAGONA MINIST PZ LOS CARROS 2 43004 TARRAGONA (TARRAGONA)	UNIDAD DE CARRETERAS EN TARRAGONA MINIST PZ LOS CARROS 2 43004 TARRAGONA (TARRAGONA)	2317		MM-00	PINAR MADERABLE	883			883	RURAL	3 de11
43.1482-0015	41	4	PUIGGROS ROYO BARTOLOME JAVIER CL ANGLI 34 08017 BARCELONA	PUIGGROS ROYO BARTOLOME JAVIER CL ANGLI 34 08017 BARCELONA	447		MT-00	MATORRAL	400	0	0	400	RURAL	3 de11
43.1482-0016	40	11	HEREDEROS DE MARTIN GATELL RAMON CL ALTA 50 43893 ALTAFULLA (TARRAGONA)	HEREDEROS DE MARTIN GATELL RAMON CL ALTA 50 43893 ALTAFULLA (TARRAGONA)	5690	a-5648	MM-00	PINAR MADERABLE	1207			1207	RURAL	3 de11
						b-43	I-00	IMPRODUCTIVO	36			36		
43.1482-0017	40	9006	AYUNTAMIENTO DE TARRAGONA PZ FONT 1 43003 TARRAGONA	AYUNTAMIENTO DE TARRAGONA PZ FONT 1 43003 TARRAGONA	2859		VT-00	VIA DE COMUNICACIÓN DOMINIO PÚBLICO	563	0	0	563	RURAL	3 de11
43.1482-0018	40	9007	AYUNTAMIENTO DE TARRAGONA PZ FONT 1 43003 TARRAGONA (TARRAGONA)	AYUNTAMIENTO DE TARRAGONA PZ FONT 1 43003 TARRAGONA (TARRAGONA)	1063		VT-00	VIA DE COMUNICACIÓN DOMINIO PÚBLICO	69			69	RURAL	3 de11
43.1482-0019	40	10	HEREDEROS DE MARTIN GATELL RAMON CL ALTA 50 43893 ALTAFULLA (TARRAGONA)	HEREDEROS DE MARTIN GATELL RAMON CL ALTA 50 43893 ALTAFULLA (TARRAGONA)	1508	a-1468	MM-00	PINAR MADERABLE	150			150	RURAL	3 de11
43.1482-0020	40	36	HEREDEROS DE VALLVE MORERA ANGEL RB NOVA 90 43003 TARRAGONA (TARRAGONA)	HEREDEROS DE VALLVE MORERA ANGEL RB NOVA 90 43003 TARRAGONA (TARRAGONA)	8790	a-3041	CR-01	LABOR REGADIO	33	48	96	177	RURAL	3 de11
						b-1377	G-00	ALGARROBO SECANO	296	10		306		
						c-2222	MT-00	MATORRAL	104			104		
						e-929	I-00	IMPRODUCTIVO			20	20		
43.1482-0021	40	31	HEREDEROS DE VALLVE MORERA ANGEL RB NOVA 90 43003 TARRAGONA (TARRAGONA)	HEREDEROS DE VALLVE MORERA ANGEL RB NOVA 90 43003 TARRAGONA (TARRAGONA)	60379	a-5155	MT-00	MATORRAL	444			444	RURAL	3 de11
						b-17560	G-00	ALGARROBO SECANO	838	160		998		
						k	I-00	IMPRODUCTIVO	40			40		
						g-1301	I-00	IMPRODUCTIVO	76	14		90		
						j-4880	AV-03	AVELLANO REGADIO	1276	7		1283		
43.1482-0022	40	9005	AYUNTAMIENTO DE TARRAGONA PZ FONT 1	AYUNTAMIENTO DE TARRAGONA PZ FONT 1	1422		VT-00	VIA DE COMUNICACIÓN DOMINIO PÚBLICO	119	1		120	RURAL	3 de11

Nº de orden	Polígono	Parcela	Titular Actual	Titular Catastral	Superficie catastral (m2)	subparcela	Afecciones (m²)							Nº Plano de Expropiación
	Referencia catastral		Nombre y Domicilio	Nombre y Domicilio			Calificación fiscal	Aprovechamiento actual	Expropiación	Imposición de servidumbre	Ocupación Temporal	Total	Naturaleza	
			43003 TARRAGONA (TARRAGONA)	43003 TARRAGONA (TARRAGONA)										
43.1482-0023	41	12	YXART NEIRA JAIME CL BAIXADA DEL TORO 11 43004 TARRAGONA(TARRAGONA)	YXART NEIRA JAIME CL BAIXADA DEL TORO 11 43004 TARRAGONA(TARRAGONA)	15048		MT-00	MATORRAL	1953	109		2062	RURAL	3 de11
43.1482-0024	41	73	YXART NEIRA JAIME CL BAIXADA DEL TORO 11 43004 TARRAGONA(TARRAGONA)	YXART NEIRA JAIME CL BAIXADA DEL TORO 11 43004 TARRAGONA(TARRAGONA)	2144		MT-00	MATORRAL	585			585	RURAL	3 de11
43.1482-0025	41	9009	COMUNITAT DE REGANTS DE LES HORTES DE TARRAGONA PZ DE LA FONT 1 43003 TARRAGONA(TARRAGONA)	COMUNITAT DE REGANTS DE LES HORTES DE TARRAGONA PZ DE LA FONT 1 43003 TARRAGONA(TARRAGONA)	818		HG-00	HIDROGRAFIA NATURAL	68	9		77	RURAL	3 de11
43.1482-0026	S/N								12			12	RURAL	3 de11
43.1482-0027	41	72	YXART NEIRA JAIME CL BAIXADA DEL TORO 11 43004 TARRAGONA(TARRAGONA)	YXART NEIRA JAIME CL BAIXADA DEL TORO 11 43004 TARRAGONA(TARRAGONA)	1034	a-793	C-02	LABOR SECANO	259			259	RURAL	3 de11
						b-240	MT-OO	MATORRAL	92			92	RURAL	3 de11
43.1482-0028	41	9003	AUREA CONCESIONES DE INFRAESTRUCTURA SA PS ALAMEDA 36 PI: BJ 46023 VALENCIA(VALENCIA)	AUREA CONCESIONES DE INFRAESTRUCTURA SA PS ALAMEDA 36 PI: BJ 46023 VALENCIA(VALENCIA)	54487		VT-00	VIA DE COMUNICACIÓN DOMINIO PÚBLICO	625	74		699	RURAL	3 de11
43.1482-0029	41	11	YXART NEIRA JAIME CL BAIXADA DEL TORO 11 43004 TARRAGONA(TARRAGONA)	YXART NEIRA JAIME CL BAIXADA DEL TORO 11 43004 TARRAGONA(TARRAGONA)	23973	c-12956	C-01	LABOR SECANO	1190	175		1365	RURAL	3 de11
						d-188	O-00	OLIVOS SECANO	171	6		177		
						e-794	MT-00	MATORRAL	270	58		328		
43.1482-0030	41	75	AYUNTAMIENTO DE TARRAGONA PZ FONT 1 43003 TARRAGONA (TARRAGONA)	AYUNTAMIENTO DE TARRAGONA PZ FONT 1 43003 TARRAGONA (TARRAGONA)	4899		MT-00	MATORRAL	2042			2042	RURAL	3 de11
43.1482-0031	2165901CF6526N0001ME		AYUNTAMIENTO DE TARRAGONA PZ FONT 1 43003 TARRAGONA (TARRAGONA)	AYUNTAMIENTO DE TARRAGONA PZ FONT 1 43003 TARRAGONA (TARRAGONA)	8136		ENSEÑANZA		269	71	421	761	URBANIZADO	3 de11
43.1482-0032	2265304CF6526N0001KE		CM CEMENTIRI DEL 6 43008 TARRAGONA (TAMARIT) (TARRAGONA)	CM CEMENTIRI DEL 6 43008 TARRAGONA (TAMARIT) (TARRAGONA)	1.490				10				URBANIZADO	3 de11
43.1482-0033	41	76	AYUNTAMIENTO DE TARRAGONA PZ FONT 1 43003 TARRAGONA (TARRAGONA)	AYUNTAMIENTO DE TARRAGONA PZ FONT 1 43003 TARRAGONA (TARRAGONA)	788		MT-00	MATORRAL	423			423	RURAL	4 de11
43.1482-0034	2265302CF6526N0001ME		NEGRIE LOBETO JUAN LUIS, GIL UREÑA ANA MARIA CL LES ESCOLES FERRAN 843008 TARRAGONA [TARRAGONA]	NEGRIE LOBETO JUAN LUIS, GIL UREÑA ANA MARIA CL LES ESCOLES FERRAN 843008 TARRAGONA [TARRAGONA]	961		APARCAMIENTO	RESIDENCIAL	0	135	0	135	URBANO	4 de11

Nº de orden	Polígono	Parcela	Titular Actual	Titular Catastral	Superficie catastral (m2)	subparcela	Afecciones (m²)							Nº Plano de Expropiación
	Referencia catastral		Nombre y Domicilio	Nombre y Domicilio			Calificación fiscal	Aprovechamiento actual	Expropiación	Imposición de servidumbre	Ocupación Temporal	Total	Naturaleza	
43.1482-0035	41	9039	AYUNTAMIENTO DE TARRAGONA PZ FONT 1 43003 TARRAGONA (TARRAGONA)	AYUNTAMIENTO DE TARRAGONA PZ FONT 1 43003 TARRAGONA (TARRAGONA)	2086		VT-00	VIA DE COMUNICACIÓN DOMINIO PÚBLICO	375			375	RURAL	4 de11
43.1482-0036	41	77	AYUNTAMIENTO DE TARRAGONA PZ FONT 1 43003 TARRAGONA (TARRAGONA)	AYUNTAMIENTO DE TARRAGONA PZ FONT 1 43003 TARRAGONA (TARRAGONA)	7026		MT-00	MATORRAL	2518			2518	RURAL	4 de11
43.1482-0037	41	69	INMOCANTERA SA CL MOSSEN RITORT I FAUS 21 43002 TARRAGONA	INMOCANTERA SA CL MOSSEN RITORT I FAUS 21 43002 TARRAGONA	225587	g	MM-00	Pinar maderable	6	1684		1690	RURAL	4 de11
						h	MM-00	Pinar maderable	21	1462	17	1500		
						e	CA-00	Cantera		1326	71	1397		
						i	VT-00	VIA DE COMUNICACIÓN DOMINIO PUBLICO		159	23	182		
						f	MT-00	Matorral		49		49		
43.1482-0038	2265303CF6526N0001OE		OLIVE CASTILLO ANTONIO CL DEL CASTELL 543008 TARRAGONA [TARRAGONA]	OLIVE CASTILLO ANTONIO CL DEL CASTELL 543008 TARRAGONA [TARRAGONA]	1056			SUELO SIN EDIFICAR	0	394	0	394	RURAL	4 de11
43.1482-0039	41	17	TOMAS PLANA JUAN CL MIMOSES 643830 TORREDEMBARRA [TARRAGONA]	TOMAS PLANA JUAN CL MIMOSES 643830 TORREDEMBARRA [TARRAGONA]	12360	a	HR-00	Huerta regadío	0	905	0	228	RURAL	4 de11
						b	OR-00	OLIVOS REGADIO	0	700	0	2041		
43.1482-0040	41	62	TOMAS PLANA JUAN CL MIMOSES 6 43002 TORREDEMBARRA TARRAGONA	TOMAS PLANA JUAN CL MIMOSES 6 43002 TORREDEMBARRA TARRAGONA	751		FR-01	Frutales regadío		11		11	RURAL	4 de11
43.1482-0041	41	9008	COMUNITAT DE REGANTS DE LES HORTES DE TARRAGONA PZ DE LA FONT 1 43003 TARRAGONA	COMUNITAT DE REGANTS DE LES HORTES DE TARRAGONA PZ DE LA FONT 1 43003 TARRAGONA	509		HG-00	HIDROGRAFIA NATURAL		7		7	RURAL	3 de11
43.1482-0042	41	68	YXART NEIRA JAIME CL BAIXADA DEL TORO 11 43004 TARRAGONA	YXART NEIRA JAIME CL BAIXADA DEL TORO 11 43004 TARRAGONA	100828	f	MT-00	MATORRAL	16	28	12	56	RURAL	3 de11
						i	MT-00	MATORRAL	18	1081	22	1121		
						g	I-00	Improductivo		10	6	16		
						d	MM-00	Pinar maderable		781		781		
						c	O-00	Olivos secano	26	581		607		
						e	MT-00	MATORRAL	18	1511		1529		
43.1482-0043	40	9010	AYUNTAMIENTO DE TARRAGONA PZ FONT 1 43003 TARRAGONA	AYUNTAMIENTO DE TARRAGONA PZ FONT 1 43003 TARRAGONA	3290		VT-00	VIA COMUNICACIÓN DOMINIO PUBLICO		54		54	RURAL	3 de11
43.1482-0044	40	7	GESURBI, SL CL MARTORELL 3 Es:1 Pl:00 Pt:01 08630 ABRERA [BARCELONA]	GESURBI, SL CL MARTORELL 3 Es:1 Pl:00 Pt:01 08630 ABRERA [BARCELONA]	179384	d	G-00	Algarrobo secano		299		299	RURAL	3 de11
						a	MM-00	Pinar maderable		503		503		
						e	VT-00	VIA DE COMUNICACIÓN DOMINIO PUBLICO		65		65		
						c	MT-00	MATORRAL	27	1039		1066		
						f	VT-00	VIA COMUNICACIÓN DOMINIO PUBLICO		176		176		
43.1482-0045	39	9000							827	1377		2204	RURAL	2 de11

Nº de orden	Polígono	Parcela	Titular Actual	Titular Catastral	Superficie catastral (m2)	subparcela	Afecciones (m²)							Nº Plano de Expropiación
	Referencia catastral		Nombre y Domicilio	Nombre y Domicilio			Calificación fiscal	Aprovechamiento actual	Expropiación	Imposición de servidumbre	Ocupación Temporal	Total	Naturaleza	
43.1482-0046	40	9001	AYUNTAMIENTO DE TARRAGONA PZ FONT 1 43003 TARRAGONA	AYUNTAMIENTO DE TARRAGONA PZ FONT 1 43003 TARRAGONA	2445		VT-00	VIA COMUNICACIÓN DOMINIO PUBLICO		44		44	RURAL	3 de11
43.1482-0047	40	34	UROGA SA CL AUGUSTO FONT Bl:16 Pl:BJ 08035 BARCELONA	UROGA SA CL AUGUSTO FONT Bl:16 Pl:BJ 08035 BARCELONA	110228	a	MM-00	Pinar maderable	63	3670		3733	RURAL	4 de11
						b	C-02	LABOR SECANO		743		743		
						c	V-03	Viña secano	2	269		271		
43.1482-0048	40	33	PUIGGROS ROYO BARTOLOME JAVIER CL ANGLI 34 08017 BARCELONA	PUIGGROS ROYO BARTOLOME JAVIER CL ANGLI 34 08017 BARCELONA	7442		MM-00	Pinar maderable		1175		1175	RURAL	2 de11
43.1482-0049	39	9006	AYUNTAMIENTO DE TARRAGONA PZ FONT 1 43003 TARRAGONA	AYUNTAMIENTO DE TARRAGONA PZ FONT 1 43003 TARRAGONA	1847		VT-00	VIA COMUNICACIÓN DOMINIO PUBLICO		101		101	RURAL	2 de11
43.1482-0050	39	10	JIMENEZ JIMENEZ OTILIO CL ANGEL GUIMERA 48 08172 SANT CUGAT DEL VALLES [BARCELONA]	JIMENEZ JIMENEZ OTILIO CL ANGEL GUIMERA 48 08172 SANT CUGAT DEL VALLES [BARCELONA]	17158	c	VT-00	VIA DE COMUNICACIÓN DOMINIO PUBLICO		57		57	RURAL	2 de11
						a	MM-00	Pinar maderable		95		95		
43.1482-0051	39	6	UROGA SA CL AUGUSTO FONT Bl:16 Pl:BJ 08035 BARCELONA	UROGA SA CL AUGUSTO FONT Bl:16 Pl:BJ 08035 BARCELONA	300682	q	O-00	Olivos secano		170		170	RURAL	2 de11
						n	AV-02	Avellano regadío		621		621		
						a	MM-00	Pinar maderable		1632		1632		
43.1482-0052	39	13	PRESCEN SA CL INDEPENDENCIA 228 Pl:BJ 08026 BARCELONA	PRESCEN SA CL INDEPENDENCIA 228 Pl:BJ 08026 BARCELONA	50601	a	MM-00	Pinar maderable		1914		1914	RURAL	2 de11
						d	MM-00	Pinar maderable		1023		1023		
						g	I-00	Improductivo		62		62		
43.1482-0053	39	9017	AUREA CONCESIONES DE INFRAESTRUCTURA SA PS ALAMEDA 36 Pl: BJ 46023 VALENCIA	AUREA CONCESIONES DE INFRAESTRUCTURA SA PS ALAMEDA 36 Pl: BJ 46023 VALENCIA	48218		VT-00	VIA COMUNICACIÓN DOMINIO PUBLICO		5		5	RURAL	1 de11
43.1482-0054	39	15	INGLES PIJUAN MARTIN CL FREDERIC SOLER 55 43203 REUS (TARRAGONA)	INGLES PIJUAN MARTIN CL FREDERIC SOLER 55 43203 REUS (TARRAGONA)	31664		MM-00	Pinar maderable	43	1614		1657	RURAL	1 de11
43.1482-0055	39	16	JIMENEZ JIMENEZ OTILIO CL ANGEL GUIMERA 48 08172 SANT CUGAT DEL VALLES [BARCELONA]	JIMENEZ JIMENEZ OTILIO CL ANGEL GUIMERA 48 08172 SANT CUGAT DEL VALLES [BARCELONA]	19774		MM-00	Pinar maderable	26	234		260	RURAL	1 de11
43.1482-0056	46	10	DESCONOCIDO PZ FONT 1 43003 TARRAGONA	DESCONOCIDO PZ FONT 1 43003 TARRAGONA	5233		E-00	Pastos	20	18	26	64	RURAL	1 de11
43.1482-0057	46	9007	ADMINISTRADOR DE INFRAESTRUCTURAS FERROVIARIAS CL HIEDRA 9 ESTACION DE CHAMARTIN EDI 28036 MADRID	ADMINISTRADOR DE INFRAESTRUCTURAS FERROVIARIAS CL HIEDRA 9 ESTACION DE CHAMARTIN EDI 28036 MADRID	20959		VT-00	VIA COMUNICACIÓN DOMINIO PUBLICO		7	4	11	RURAL	1 de11
43.1482-0058	1457201CF6515E0001WH		ADMINISTRADOR DE INFRAESTRUCTURAS FERROVIARIAS CL HIEDRA 9 ESTACION DE CHAMARTIN EDI 28036 MADRID	ADMINISTRADOR DE INFRAESTRUCTURAS FERROVIARIAS CL HIEDRA 9 ESTACION DE CHAMARTIN EDI 28036 MADRID	30424			SUELO SIN EDIFICAR		93	109	202	URBANO	1 de11
43.1482-0059	1154825CF6505D0001DE		MARIMON MERCADAL ALFONSO AV MEDITERRANI-LA MORA 1 43008 TARRAGONA	MARIMON MERCADAL ALFONSO AV MEDITERRANI-LA MORA 1 43008 TARRAGONA	4295			SUELO SIN EDIFICAR		74	433	507	URBANO	1 de11

TERMINO MUNICIPAL DE LA RIERA DE GAIA

Nº de orden	Polígono	Parcela	Titular Actual	Titular Catastral	Superficie catastral (m2)	subparcela	Afecciones (m²)							Nº Plano de Expropiación
	Referencia catastral		Nombre y Domicilio	Nombre y Domicilio			Calificación fiscal	Aprovechamiento actual	Expropiación	Imposición de servidumbre	Ocupación Temporal	Total	Naturaleza	
43.1264-0001	7	88	BORDAS BARRAQUER M ISABEL RD GENERAL MITRE 203 PL:5PT:2 08023 BARCELONA(BARCELONA)	BORDAS BARRAQUER M ISABEL RD GENERAL MITRE 203 PL:5PT:2 08023 BARCELONA(BARCELONA)	2483		MT-00	MATORRAL	357			357	RURAL	4 de11
43.1264-0002	5	33	MARTI GUASCH JOSE M ESPINA LLAURADO ROSA M CL MURALLA 6 43830 TORREDEMBARRA(TARRAGONA)	MARTI GUASCH JOSE M ESPINA LLAURADO ROSA M CL MURALLA 6 43830 TORREDEMBARRA(TARRAGONA)	9663	a-9136	OR-00	OLIVOS REGADIO	289			289	RURAL	4 de11
						b-442	FR-02	FRUTALES REGADIO	100	88		188		
43.1264-0003	5	32	HEREDEROS DE CUSINE LLIMA JUAN CL D ALT 53 43893 ALTAFULLA (TARRAGONA)	HEREDEROS DE CUSINE LLIMA JUAN CL D ALT 53 43893 ALTAFULLA (TARRAGONA)	17637	a-8342	F-01	FRUTALES SECANO	91	106		197	RURAL	4 de11
						b	F-02	FRUTALES SECANO		18		18		
						c-281	FR-01	FRUTALES REGADIO		24		24		
						e-1396	HR-02	HUERTA REGADIO	4	17		21		
						g-75	I-00	IMPRODUCTIVO	4			4		
						i	I-00	IMPRODUCTIVO		19		19		
						h-681	F-02	FRUTALES SECANO	2			2		
43.1264-0004	7	87	HEREDEROS DE PI BASTIDA ROSA CL HERZEGOVINO 14 PL:01PT:01 08006 BARCELONA)BARCELONA)	HEREDEROS DE PI BASTIDA ROSA CL HERZEGOVINO 14 PL:01PT:01 08006 BARCELONA)BARCELONA)	3816		MT-00	MATORRAL	168			168	RURAL	4 de11
43.1264-0005	7	78	RAMON ANGLES MANUEL CL MAR LA RIERA DE GAIA(TARRONA)	RAMON ANGLES MANUEL CL MAR LA RIERA DE GAIA(TARRONA)	277		AV-02	AVELLANO REGADIO	68			68	RURAL	4 de11
43.1264-0006	5	37	ROVIRA GALOFRE ENCARNACION CL CASTELL-FERRAN 8 43008 TARRAGONA(TARRAGONA)	ROVIRA GALOFRE ENCARNACION CL CASTELL-FERRAN 8 43008 TARRAGONA(TARRAGONA)	5019		V-01	VIÑA SECANO	251	219		470	RURAL	4 de11
43.1264-0007	7	77	VIRGILI TORREBADELL FRANCISCO CL PAU SEGU-FERRAN 1 43008 TARRAGONA(TARRAGONA)	VIRGILI TORREBADELL FRANCISCO CL PAU SEGU-FERRAN 1 43008 TARRAGONA(TARRAGONA)	1000		OR-00	OLIVOS REGADIO	616			616	RURAL	4 de11
43.1264-0008	5	76	VIRGILI TORREBADELL FRANCISCO CL PAU SEGU-FERRAN 1 43008 TARRAGONA(TARRAGONA)	VIRGILI TORREBADELL FRANCISCO CL PAU SEGU-FERRAN 1 43008 TARRAGONA(TARRAGONA)	992		FR-02	FRUTALES REGADIO	344			344	RURAL	4 de11
43.1264-0009	5	38	VIRGILI TORREBADELL FRANCISCO CL PAU SEGU-FERRAN 1 43008 TARRAGONA(TARRAGONA)	VIRGILI TORREBADELL FRANCISCO CL PAU SEGU-FERRAN 1 43008 TARRAGONA(TARRAGONA)	2678	a-845	FR-01	FRUTALES REGADIO	100			100	RURAL	4 de11
						b-1406	FR-01	FRUTALES REGADIO	95			95		
						c-427	HR-02	HUERTA REGADIO	81			81		
43.1264-0010	5	77	RAMON ANGLES MANUEL CL MAR	RAMON ANGLES MANUEL CL MAR	3920		F-02	FRUTALES SECANO	193	87	76	356	RURAL	4 de11

Nº de orden	Polígono	Parcela	Titular Actual	Titular Catastral	Superficie catastral (m2)	subparcela	Afecciones (m²)							Nº Plano de Expropiación
	Referencia catastral		Nombre y Domicilio	Nombre y Domicilio			Calificación fiscal	Aprovechamiento actual	Expropiación	Imposición de servidumbre	Ocupación Temporal	Total	Naturaleza	
			LA RIERA DE GAIA(TARRONA)	LA RIERA DE GAIA(TARRONA)										
43.1264-0011	5	39	RAMON ANGLES MANUEL	RAMON ANGLES MANUEL	3256		F-02	FRUTALES SECANO	655			655	RURAL	4 de11
			CL MAR	CL MAR										
			LA RIERA DE GAIA(TARRONA)	LA RIERA DE GAIA(TARRONA)										
43.1264-0012	5	69	RAMON SOLE JOSE M	RAMON SOLE JOSE M	5334		CR-01	LABOR REGADIO	929		78	1007	RURAL	4 de11
			RAMON SOLE RICARDO	RAMON SOLE RICARDO										
			PZ MAJOR 8 43762 LA RIERA DE GAIA(TARRAGONA)	PZ MAJOR 8 43762 LA RIERA DE GAIA(TARRAGONA)										
43.1264-0013	5	68	LLAURADO SEDO LUIS	LLAURADO SEDO LUIS	2510		FR-01	FRUTALES REGADIO	1064			1064	RURAL	4 de11
			VIDAL BATET MONTSERRAT	VIDAL BATET MONTSERRAT										
			CL SANT PAU 19 PL:00	CL SANT PAU 19 PL:00										
			43762 LA RIERA DE GAIA(TARRAGONA)	43762 LA RIERA DE GAIA(TARRAGONA)										
43.1264-0014	5	9012	AYUNTAMIENTO RIERA DE GAIA	AYUNTAMIENTO RIERA DE GAIA	1455		VT-00	VIA DE COMUNICACIÓN DOMINIO PUBLICO	115			115	RURAL	4 de11
			PZ MAJOR 1 43762 LA RIERA DE GAIA(TARRAGONA)	PZ MAJOR 1 43762 LA RIERA DE GAIA(TARRAGONA)										
43.1264-0015	5	30	BOSCH LABRUS REIG ROSARIO	BOSCH LABRUS REIG ROSARIO	5695	a-3454	CR-01	LABOR REGADIO	1752	51		1803	RURAL	4 de11
			PZ ESGLESIA DE L´6 ESC:1PL:1PT:1	PZ ESGLESIA DE L´6 ESC:1PL:1PT:1										
			43120 CONSTANTI (TARRAGONA)	43120 CONSTANTI (TARRAGONA)		b	MT-00	Matorral	3			3		
43.1264-0016	5	9070	CONFEDERACION HIDROGRAFICA EBRO MOP	CONFEDERACION HIDROGRAFICA EBRO MOP	12175		VT-00	VIA DE COMUNICACIÓN DOMINIO PUBLICO	631	12		643	RURAL	5 de11
			PS SAGASTA 24 N2-28	PS SAGASTA 24 N2-28										
			50006 ZARAGOZA(ZARAGOZA)	50006 ZARAGOZA(ZARAGOZA)										
43.1264-0017	5	40	DESCONOCIDO	DESCONOCIDO	11862		CR-01	LABOR REGADIO	415			415	RURAL	5 de11
			PZ MAYOR 1	PZ MAYOR 1										
			43762 LA REINA DE GAIA(TARRAGONA)	43762 LA REINA DE GAIA(TARRAGONA)										
43.1264-0018	5	79	LLAURADO SEDO LUIS	LLAURADO SEDO LUIS	984		FR-02	FRUTALES REGADIO	183			183	RURAL	5 de11
			VIDAL BATET MONTSERRAT	VIDAL BATET MONTSERRAT										
			CL SANT PAU 19 PL:00	CL SANT PAU 19 PL:00										
			43762 LA RIERA DE GAIA(TARRAGONA)	43762 LA RIERA DE GAIA(TARRAGONA)										
43.1264-0019	5	41	LLAURADO SEDO LUIS	LLAURADO SEDO LUIS	4707	a	CR-01	Labor o labradío regadío			53	53	RURAL	5 de11
			CL SANT PAU 19 PL:00	CL SANT PAU 19 PL:00										
			43762 LA RIERA DE GAIA(TARRAGONA)	43762 LA RIERA DE GAIA(TARRAGONA)		b-1172	OR-00	OLIVOS REGADIO	10	91	80	181		
43.1264-0020	5	42	LLAURADO SEDO LUIS	LLAURADO SEDO LUIS	6851		CR-01	LABOR REGADIO		44		44	RURAL	5 de11
			CL SANT PAU 19 PL:00	CL SANT PAU 19 PL:00										
			43762 LA RIERA DE GAIA(TARRAGONA)	43762 LA RIERA DE GAIA(TARRAGONA)										
43.1264-0021	5	9007	AYUNTAMIENTO RIERA DE GAIA	AYUNTAMIENTO RIERA DE GAIA	1051		HG-00	HIDROGRAFIA NATURAL		59		59	RURAL	5 de11
			PZ MAJOR 1 43762 LA RIERA DE GAIA(TARRAGONA)	PZ MAJOR 1 43762 LA RIERA DE GAIA(TARRAGONA)										

Nº de orden	Polígono	Parcela	Titular Actual	Titular Catastral	Superficie catastral (m2)	subparcela	Afecciones (m²)							Nº Plano de Expropiación
	Referencia catastral		Nombre y Domicilio	Nombre y Domicilio			Calificación fiscal	Aprovechamiento actual	Expropiación	Imposición de servidumbre	Ocupación Temporal	Total	Naturaleza	
43.1264-0022	5	75	BOSCH LABRUS REIG ROSARIO PZ ESGLESIA DE L´6 ESC:1PL:1PT:1 43120 CONSTANTI (TARRAGONA)	BOSCH LABRUS REIG ROSARIO PZ ESGLESIA DE L´6 ESC:1PL:1PT:1 43120 CONSTANTI (TARRAGONA)	1481		CR-01	LABOR REGADIO	1	24		25	RURAL	5 de11
43.1264-0023	5	9013	AYUNTAMIENTO RIERA DE GAIA PZ MAJOR 1 43762 LA RIERA DE GAIA(TARRAGONA)	AYUNTAMIENTO RIERA DE GAIA PZ MAJOR 1 43762 LA RIERA DE GAIA(TARRAGONA)	802		VT-00	VIA DE COMUNICACIÓN DOMINIO PUBLICO	61			61	RURAL	5 de11
43.1264-0024	5	74	BOSCH LABRUS REIG ROSARIO PZ ESGLESIA DE L´6 ESC:1PL:1PT:1 43120 CONSTANTI (TARRAGONA)	BOSCH LABRUS REIG ROSARIO PZ ESGLESIA DE L´6 ESC:1PL:1PT:1 43120 CONSTANTI (TARRAGONA)	33168	a-11120 d-587 e	F-02 FR-02 I-00	FRUTALES SECANO FRUTALES REGADIO IMPRODUCTIVO	30	385 1	344 2 4	759 2 5	RURAL	5 de11
43.1264-0025	5	28	BOSCH LABRUS REIG ROSARIO PZ ESGLESIA DE L´6 ESC:1PL:1PT:1 43120 CONSTANTI (TARRAGONA)	BOSCH LABRUS REIG ROSARIO PZ ESGLESIA DE L´6 ESC:1PL:1PT:1 43120 CONSTANTI (TARRAGONA)	132439	a-13421 b-8394 c-82458 d-631 e-27518	F-02 FR-01 MT-00 FR-01 FR-02	FRUTALES SECANO FRUTALES REGADIO MATORRAL FRUTALES REGADIO FRUTALES REGADIO	3695 3290 1402 90 3620	296	55	4046 3290 1402 90 3620	RURAL	5 de11
43.1264-0026	5	16	BATET GUINOVART JUAN CL TENOR MASINI 41 PL:1PT:2 08028 BARCELONA(BARCELONA)	BATET GUINOVART JUAN CL TENOR MASINI 41 PL:1PT:2 08028 BARCELONA(BARCELONA)	9447	a-2562	MT-00	MATORRAL	1308			1308	RURAL	6 de11
43.1264-0027	5	78	FORTUNY FORTUNY JOSEP MARIA CL NOU 6 43763 LA NOU DE GAIA(TARRAGONA)	FORTUNY FORTUNY JOSEP MARIA CL NOU 6 43763 LA NOU DE GAIA(TARRAGONA)	290		MM-00	PINAR MADERABLE	103			103	RURAL	6 de11
43.1264-0028	5	56	FORTUNY FORTUNY JOSEP MARIA CL NOU 6 43763 LA NOU DE GAIA(TARRAGONA)	FORTUNY FORTUNY JOSEP MARIA CL NOU 6 43763 LA NOU DE GAIA(TARRAGONA)	1789		MM-00	PINAR MADERABLE	1			1	RURAL	6 de11
43.1264-0029	5	72	BATET GUINOVART JUAN CL TENOR MASINI 41 PL:1PT:2 08028 BARCELONA(BARCELONA)	BATET GUINOVART JUAN CL TENOR MASINI 41 PL:1PT:2 08028 BARCELONA(BARCELONA)	2203		MT-00	MATORRAL	11			11	RURAL	6 de11
43.1264-0030	5	17	HOMS SOLE MONTSERRAT CL SAN ANTONI 607 43762 LA RIERA DE GAIA(TARRAGONA)	HOMS SOLE MONTSERRAT CL SAN ANTONI 607 43762 LA RIERA DE GAIA(TARRAGONA)	18079		MM-00	PINAR MADERABLE	4389			4389	RURAL	6 de11
43.1264-0031	5	36	BORDAS BARRAQUER M ISABEL RD GENERAL MITRE 203 PL:5PT:2 08023 BARCELONA(BARCELONA)	BORDAS BARRAQUER M ISABEL RD GENERAL MITRE 203 PL:5PT:2 08023 BARCELONA(BARCELONA)	18603	a	F-00	FRUTALES SECANO	1102	215		1317	RURAL	4 de11
43.1264-0032	5	43	LLAURADO SEDO LUIS CL SANT PAU 19 Pl:00 43762 LA RIERA DE GAIA [TARRAGONA]	LLAURADO SEDO LUIS CL SANT PAU 19 Pl:00 43762 LA RIERA DE GAIA [TARRAGONA]	6381	b	F- 02	Frutales secano		15		15	RURAL	5 de11
43.1264-0033	7	85	PI BASTIDA ROSA HEREDEROS DE CL HERZEGOVINO 14 Pl:01 Pt:01 08006 BARCELONA	PI BASTIDA ROSA HEREDEROS DE CL HERZEGOVINO 14 Pl:01 Pt:01 08006 BARCELONA	8809		MT-00	MATORRAL		605		605	RURAL	5 de11

Nº de orden	Polígono	Parcela	Titular Actual	Titular Catastral	Superficie catastral (m2)	subparcela	Afecciones (m²)							Nº Plano de Expropiación
	Referencia catastral		Nombre y Domicilio	Nombre y Domicilio			Calificación fiscal	Aprovechamiento actual	Expropiación	Imposición de servidumbre	Ocupación Temporal	Total	Naturaleza	
43.1264-0034	7	94	DESCONOCIDO	DESCONOCIDO	14352	b	MM-00	Pinar maderable		111		111	RURAL	5 de11
43.1264-0035	7	74	INMOCANTERA SA CL MOSSEN RITORT I FAUS 21 43002 TARRAGONA	INMOCANTERA SA CL MOSSEN RITORT I FAUS 21 43002 TARRAGONA	122965	h	MM-00	Pinar maderable	86	1212		1298	RURAL	4 de11
						i	I-00	IMPRODUCTIVO	7	224		231		
						d	MM-00	Pinar maderable	79	2286		2365		
						g	I-00	IMPRODUCTIVO	17	158		175		
43.1264-0036	7	82	BORDAS BARRAQUER M ISABEL RD GENERAL MITRE 203 Pl:5 Pt:2 08023 BARCELONA	BORDAS BARRAQUER M ISABEL RD GENERAL MITRE 203 Pl:5 Pt:2 08023 BARCELONA	8698	a	MM-00	Pinar maderable		1414		1414	RURAL	4 de11
43.1264-0037	5	9008	AJUNTAMENT DE LA RIERA DE GAIA PZ MAJOR 143762 LA RIERA DE GAIA [TARRAGONA]	AJUNTAMENT DE LA RIERA DE GAIA PZ MAJOR 143762 LA RIERA DE GAIA [TARRAGONA]	1433		VT-00	VIA DE COMUNICACIÓN DOMINIO PUBLICO	0	20	0	20	RURAL	5 de11
43.1264-0038	5	9014	CONFEDERACION HIDROGRAFICA EBRO MOP PS SAGASTA 24 N2-2850006 ZARAGOZA [ZARAGOZA]	CONFEDERACION HIDROGRAFICA EBRO MOP PS SAGASTA 24 N2-2850006 ZARAGOZA [ZARAGOZA]	11126		VT-00	VIA DE COMUNICACIÓN DOMINIO PUBLICO	0	209	0	209	RURAL	5 de11
43.1264-0039	5	45	AJUNTAMENT DE TORREDEMBARRA PZ CASTELL 843830 TORREDEMBARRA [TARRAGONA]	AJUNTAMENT DE TORREDEMBARRA PZ CASTELL 843830 TORREDEMBARRA [TARRAGONA]	4364		CR-01	LABOR REGADIO	0	12	0	12	RURAL	5 de11

TERMINO MUNICIPAL DE ALTAFULLA

Nº de orden	Polígono	Parcela	Titular Actual Nombre y Domicilio	Titular Catastral Nombre y Domicilio	Superficie catastral (m2)	subparcela	Afecciones (m²)							Nº Plano de Expropiación
	Referencia catastral						Calificación fiscal	Aprovechamiento actual	Expropiación	Imposición de servidumbre	Ocupación Temporal	Total	Naturaleza	
43.0120-0001	5	11	FORTUNY FORTUNY JOSEP MARIA CL NOU 6 43763 LA NOU DE GAIA(TARRAGONA)	FORTUNY FORTUNY JOSEP MARIA CL NOU 6 43763 LA NOU DE GAIA(TARRAGONA)	7813	a-7391	MM-00	PINAR MADERABLE	2056	4		2060	RURAL	6 de11
						b-422	G-00	ALGARROBO SECANO	46			46		
43.0120-0002	5	12	MUÑIDO CARO LUIS VAZQUEZ MOLANO DOLORES PZ CATALUÑA 1 BL:A PL:4 PT:5 43830 TORREDEMBARRA(TARRAGONA)	MUÑIDO CARO LUIS VAZQUEZ MOLANO DOLORES PZ CATALUÑA 1 BL:A PL:4 PT:5 43830 TORREDEMBARRA(TARRAGONA)	8088	c-1747	G-00	ALGARROBO SECANO	387	102		489	RURAL	6 de11
						d-2497	AV-02	AVELLANO REGADIO	1363	92		1455		
						e-3140	O-00	OLIVOS SECANO	259	536		795		
43.0120-0003	5	15	SUÑE FORTUNY PEDRO PAU CASALS 3 43762 LA RIERA DE GAIA(TARRAGONA)	SUÑE FORTUNY PEDRO PAU CASALS 3 43762 LA RIERA DE GAIA(TARRAGONA)	8958		G-00	ALGARROBO SECANO	273			273	RURAL	6 de11
43.0120-0004	5	14	PIJOAN MILA JOSE CL DALT 26 43893 ALTAFULLA(TARRAGONA)	PIJOAN MILA JOSE CL DALT 26 43893 ALTAFULLA(TARRAGONA)	10919	a-9477	G-00	ALGARROBO SECANO	2746			2746	RURAL	6 de11
						b-1442	MM-00	PINAR MADERABLE	55			55		
43.0120-0005	5	17	PELZ INGRID MERCEDES KAETSCH ELVIRA MARIA KLEINT MONIKA CHRISTINE SPLITTER PETRA IRENE LINA BALCELLS BORDALLO JOAQUIN FRANCISCO CL SAN MARTIN 13PL:1 43893 ALTAFULLA(TARRAGONA)	PELZ INGRID MERCEDES KAETSCH ELVIRA MARIA KLEINT MONIKA CHRISTINE SPLITTER PETRA IRENE LINA BALCELLS BORDALLO JOAQUIN FRANCISCO CL SAN MARTIN 13PL:1 43893 ALTAFULLA(TARRAGONA)	22457		MM-00	PINAR MADERABLE	818			818	RURAL	6 de11
43.0120-0006	5	87	DESCONOCIDO	DESCONOCIDO	1389		MM-00	PINAR MADERABLE	79			79	RURAL	7 de11
43.0120-0007	3	9017	DIPUTACION DE TARRAGONA PS S ANTONI 100 43003 TARRAGONA(TARRAGONA)	DIPUTACION DE TARRAGONA PS S ANTONI 100 43003 TARRAGONA(TARRAGONA)	50734		VT-00	VIA COMUNICACIÓN DOMINIO PUBLICO	36			36	RURAL	7 de11
43.0120-0008	3	73	UNIDAD DE CARRETRAS EN TARRAGONA MINIST PZ LOS CARROS 2 43004 TARRAGONA(TARRAGONA)	UNIDAD DE CARRETRAS EN TARRAGONA MINIST PZ LOS CARROS 2 43004 TARRAGONA(TARRAGONA)	11418		G-00	ALGARROBO SECANO	1211			1211	RURAL	7 de11
43.0120-0009	3	74	UNIDAD DE CARRETRAS EN TARRAGONA MINIST PZ LOS CARROS 2 43004 TARRAGONA(TARRAGONA)	UNIDAD DE CARRETRAS EN TARRAGONA MINIST PZ LOS CARROS 2 43004 TARRAGONA(TARRAGONA)	1880		G-00	ALGARROBO SECANO	341			341	RURAL	7 de11
43.0120-0010	3	75	UNIDAD DE CARRETRAS EN TARRAGONA MINIST PZ LOS CARROS 2 43004 TARRAGONA(TARRAGONA)	UNIDAD DE CARRETRAS EN TARRAGONA MINIST PZ LOS CARROS 2 43004 TARRAGONA(TARRAGONA)	5324		G-00	ALGARROBO SECANO	1253			1253	RURAL	7 de11
43.0120-0011	3	49	PONS SOLE ANTONIO CL PADUA 85 PL:1 08006 BARCELONA(BARCELONA)	PONS SOLE ANTONIO CL PADUA 85 PL:1 08006 BARCELONA(BARCELONA)	13858	a-11199	G-00	ALGARROBO SECANO	50			50	RURAL	7 de11
						b-2659	O-00	OLIVOS SECANO	33			33		

Nº de orden	Polígono	Parcela	Titular Actual Nombre y Domicilio	Titular Catastral Nombre y Domicilio	Superficie catastral (m2)	subparcela	Afecciones (m²)							Nº Plano de Expropiación
	Referencia catastral						Calificación fiscal	Aprovechamiento actual	Expropiación	Imposición de servidumbre	Ocupación Temporal	Total	Naturaleza	
43.0120-0012	3	61	VIRGILI SOLA NURIA AV PRESIDENT COMPANYS 14 43001 TARRAGONA(TARRAGONA)	VIRGILI SOLA NURIA AV PRESIDENT COMPANYS 14 43001 TARRAGONA(TARRAGONA)	4883		G-00	ALGARROBO SECANO	1139	123		1262	RURAL	8 de11
43.0120-0013	3	76	UNIDAD DE CARRETRAS EN TARRAGONA MINIST PZ LOS CARROS 2 43004 TARRAGONA(TARRAGONA)	UNIDAD DE CARRETRAS EN TARRAGONA MINIST PZ LOS CARROS 2 43004 TARRAGONA(TARRAGONA)	2633		G-00	ALGARROBO SECANO	268			268	RURAL	8 de11
43.0120-0014	3	9004	UNIDAD DE CARRETRAS EN TARRAGONA MINIST PZ LOS CARROS 2 43004 TARRAGONA(TARRAGONA)	UNIDAD DE CARRETRAS EN TARRAGONA MINIST PZ LOS CARROS 2 43004 TARRAGONA(TARRAGONA)	106136		VT-00	VIA COMUNICACIÓN DOMINIO PUBLICO	3682	126	63	3871	RURAL	7 de11
43.0120-0015	3	19	HEREDEROS DE VILADRICH MARTINEZ NURIA CL PS MARAGALL 233 PL:1	HEREDEROS DE VILADRICH MARTINEZ NURIA CL PS MARAGALL 233 PL:2	13576	a-10320	OR-00	OLIVOS REGADIO	18	421		439	RURAL	8 de11
						b-494	G-00	ALGARROBO SECANO	203	16		219		
						c-1810	O-00	OLIVOS SECANO	19	67		86		
						d	O-00	OLIVOS SECANO	186	40		226		
						d-952	O-00	OLIVOS SECANO	400			400		
43.0120-0016	3	66	DESCONOCIDO	DESCONOCIDO	3756	a-2449	AV-02	AVELLANO REGADIO	810	238		1048	RURAL	8 de11
						b-1307	O-00	OLIVOA SECANO	201	97		298		
43.0120-0017	3	18	GAMEZ ORTEGA ROSENDO HOZ MERINO LUISA DE LA CL GERANIO 8 43830 TORREDEMBARRA(TORREDEMBARRA)	GAMEZ ORTEGA ROSENDO HOZ MERINO LUISA DE LA CL GERANIO 8 43830 TORREDEMBARRA(TORREDEMBARRA)	6974		AV-01	AVELLANO REGADIO	1110	368		1478	RURAL	8 de11
43.0120-0018	3	54	MIRACLE SOLE ROSALIA CL DERTOSA 14 43830 TORREDEMBARRA(TARRAGONA)	MIRACLE SOLE ROSALIA CL DERTOSA 14 43830 TORREDEMBARRA(TARRAGONA)	3051		G-00	ALGARROBO SECANO	557	601		1158	RURAL	8 de11
43.0120-0019	3	65	DESCONOCIDO	DESCONOCIDO	468		AV-02	AVELLANO REGADIO	237			237	RURAL	8 de11
43.0120-0020	3	17	DESCONOCIDO	DESCONOCIDO	5249	a-4118	AV-01	AVELLANO REGADIO	575	193		768	RURAL	8 de11
						b-1131	CR-00	LABOR REGADIO	171	56		227		
43.0120-0021	2	9023	UNIDAD DE CARRETRAS EN TARRAGONA MINIST PZ LOS CARROS 2 43004 TARRAGONA(TARRAGONA)	UNIDAD DE CARRETRAS EN TARRAGONA MINIST PZ LOS CARROS 2 43004 TARRAGONA(TARRAGONA)	17371		VT-00	VIA COMUNICACIÓN DOMINIO PUBLICO	19			19	RURAL	8 de11
43.0120-0022	2	52	BERTRAN SUÑE LAURA	BERTRAN SUÑE LAURA	9943		V-00	VIÑA SECANO	1591			1591	RURAL	8 de11
43.0120-0023	2	9005	DESCONOCIDO	DESCONOCIDO	1640		I-00	IMPRODUCTIVO	566			566	RURAL	8 de11
43.0120-0024	2	53	OLIVE ESPINA FRANCISCO HEREDEROS DE CL NOU 28 LA RIERA DE GAIA 43762 LA RIERA DE GAIA [TARRAGONA]	OLIVE ESPINA FRANCISCO HEREDEROS DE CL NOU 28 LA RIERA DE GAIA 43762 LA RIERA DE GAIA [TARRAGONA]	3226		O-00	Olivos secano	609			609	RURAL	8 de11
43.0120-0025	2	9018	AYUNTAMIENTO DE ALTAFULLA PZ POU DE 1 43893 ALTAFULLA(TARRAGONA)	AYUNTAMIENTO DE ALTAFULLA PZ POU DE 1 43893 ALTAFULLA(TARRAGONA)	879		VT -00	Vía de comunicación de dominio público	7			7	RURAL	8 de11
43.0120-0026	2	9021	DESCONOCIDO	DESCONOCIDO	12878		VT-00	VIA COMUNICACIÓN DOMINIO PUBLICO	1			1	RURAL	8 de11

Nº de orden	Polígono / Referencia catastral	Parcela / Referencia catastral	Titular Actual Nombre y Domicilio	Titular Catastral Nombre y Domicilio	Superficie catastral (m2)	subparcela	Afecciones (m²)							Nº Plano de Expropiación
							Calificación fiscal	Aprovechamiento actual	Expropiación	Imposición de servidumbre	Ocupación Temporal	Total	Naturaleza	
43.0120-0027	3	9011	AYUNTAMIENTO DE ALTAFULLA PZ POU DE 1 43893 ALTAFULLA(TARRAGONA)	AYUNTAMIENTO DE ALTAFULLA PZ POU DE 1 43893 ALTAFULLA(TARRAGONA)	338		VT -00	Vía de comunicación de dominio público	82	27		109	RURAL	8 de11
43.0120-0028	3	9010	AYUNTAMIENTO DE ALTAFULLA PZ POU DE 1 43893 ALTAFULLA(TARRAGONA)	AYUNTAMIENTO DE ALTAFULLA PZ POU DE 1 43893 ALTAFULLA(TARRAGONA)	346		VT-00	VIA COMUNICACIÓN DOMINIO PUBLICO	47			47	RURAL	8 de11
43.0120-0029	3	20	CAÑELLAS ARALL JOAN CL MASIA PASTORET 8 43830 TORREDEMBARRA [TARRAGONA]	CAÑELLAS ARALL JOAN CL MASIA PASTORET 8 43830 TORREDEMBARRA [TARRAGONA]	33.862	e	OR -00	Olivos regadío	6	24		30	RURAL	8 de11
						b	OR -00	Olivos regadío	16	6		22		
43.0120-0030	3	9009	AYUNTAMIENTO DE ALTAFULLA PZ POU DE 1 43893 ALTAFULLA(TARRAGONA)	AYUNTAMIENTO DE ALTAFULLA PZ POU DE 1 43893 ALTAFULLA(TARRAGONA)	4069,00		VT -00	Vía de comunicación de dominio público	162			162	RURAL	7 de11
43.0120-0031	2	16	SARDA CIURO M ANTONIA CL PLANA DE VIC 24 Es:A 43830 TORREDEMBARRA [TARRAGONA]	SARDA CIURO M ANTONIA CL PLANA DE VIC 24 Es:A 43830 TORREDEMBARRA [TARRAGONA]	28.333	b	G- 00	Algarrobo secano	26	1010		1036	RURAL	8 de11
						e	O- 00	Olivos secano		55		55		
43.0120-0032	2	17	MERCADE MAGRIÑA M ANGELES CL AMPLE 1 43830 TORREDEMBARRA (TARRAGONA)	MERCADE MAGRIÑA M ANGELES CL AMPLE 1 43830 TORREDEMBARRA (TARRAGONA)	18.036	b	O- 00	Olivos secano		62		62	RURAL	8 de11
						a	G- 00	Algarrobo secano		1060		1060		
43.0120-0033	2	9013	AYUNTAMIENTO DE ALTAFULLA PZ POU DE 1 43893 ALTAFULLA(TARRAGONA)	AYUNTAMIENTO DE ALTAFULLA PZ POU DE 1 43893 ALTAFULLA(TARRAGONA)	1072		HG -00	Hidrografía natural		25		25	RURAL	8 de11
43.0120-0034	2	9014	AYUNTAMIENTO DE ALTAFULLA PZ POU DE 1 43893 ALTAFULLA(TARRAGONA)	AYUNTAMIENTO DE ALTAFULLA PZ POU DE 1 43893 ALTAFULLA(TARRAGONA)	1781		VT -00	Vía de comunicación de dominio público		67		67	RURAL	8 de11
43.0120-0035	2	22	SARDA CIURO CONCEPCION PS BABILONIA 12 43830 TORREDEMBARRA (TARRAGONA)	SARDA CIURO CONCEPCION PS BABILONIA 12 43830 TORREDEMBARRA (TARRAGONA)	11668	a	FR-01	Frutales regadío		614		614	RURAL	8 de11
43.0120-0036	2	21	OLIVE ESPINA FRANCISCO HEREDEROS DE CL NOU 28 LA RIERA DE GAIA 43762 LA RIERA DE GAIA [TARRAGONA]	OLIVE ESPINA FRANCISCO HEREDEROS DE CL NOU 28 LA RIERA DE GAIA 43762 LA RIERA DE GAIA [TARRAGONA]	1791		G- 00	Algarrobo secano		85		85	RURAL	8 de11
43.0120-0037	2	54	OLIVE ESPINA FRANCISCO HEREDEROS DE CL NOU 28 LA RIERA DE GAIA 43762 LA RIERA DE GAIA [TARRAGONA]	OLIVE ESPINA FRANCISCO HEREDEROS DE CL NOU 28 LA RIERA DE GAIA 43762 LA RIERA DE GAIA [TARRAGONA]	934		E- 00	Pastos		31		31	RURAL	8 de11
43.0120-0038	3	14	OLIVE ESPINA FRANCISCO HEREDEROS DE CL NOU 28 LA RIERA DE GAIA 43762 LA RIERA DE GAIA [TARRAGONA]	OLIVE ESPINA FRANCISCO HEREDEROS DE CL NOU 28 LA RIERA DE GAIA 43762 LA RIERA DE GAIA [TARRAGONA]	20051	a	E- 00	Pastos	17	802		819	RURAL	8 de11
						d	O- 00	Olivos secano		339		339		
43.0120-0039	3	7	RAMON FUENTES MANUEL CL MOSSEN MIQUEL AMOROS 12 Bl:BJS 43893 ALTAFULLA [TARRAGONA]	RAMON FUENTES MANUEL CL MOSSEN MIQUEL AMOROS 12 Bl:BJS 43893 ALTAFULLA [TARRAGONA]	39977,00	a	G- 00	Algarrobo secano		116		116	RURAL	8 de11
						b	AV-01	Avellano regadío		1023		1023		
						c	OR-00	Olivos regadío		416		416		
43.0120-0040	3	9008	AYUNTAMIENTO DE ALTAFULLA PZ POU DE 1 43893 ALTAFULLA(TARRAGONA)	AYUNTAMIENTO DE ALTAFULLA PZ POU DE 1 43893 ALTAFULLA(TARRAGONA)	479		VT-00	VIA COMUNICACIÓN DOMINIO PUBLICO	85			85	RURAL	7 de11
43.0120-0041	5	9010	AYUNTAMIENTO DE ALTAFULLA PZ POU DE 1 43893 ALTAFULLA(TARRAGONA)	AYUNTAMIENTO DE ALTAFULLA PZ POU DE 1 43893 ALTAFULLA(TARRAGONA)	1588		VT-00	VIA COMUNICACIÓN DOMINIO PUBLICO	1			1	RURAL	7 de11
43.0120-0042	5	9009	AYUNTAMIENTO DE ALTAFULLA PZ POU DE 1 43893 ALTAFULLA(TARRAGONA)	AYUNTAMIENTO DE ALTAFULLA PZ POU DE 1 43893 ALTAFULLA(TARRAGONA)	3380		VT-00	VIA COMUNICACIÓN DOMINIO PUBLICO	96	53		149	RURAL	6 de11

Nº de orden	Polígono	Parcela	Titular Actual Nombre y Domicilio	Titular Catastral Nombre y Domicilio	Superficie catastral (m2)	subparcela	Afecciones (m²)							Nº Plano de Expropiación
	Referencia catastral						Calificación fiscal	Aprovechamiento actual	Expropiación	Imposición de servidumbre	Ocupación Temporal	Total	Naturaleza	
43.0120-0043	3	6	DESCONOCIDO	DESCONOCIDO	48616		G- 00	Algarrobo secano		129		129	RURAL	8 de11
43.0120-0044	5	106	FORTUNY FORTUNY JOSEP MARIA CL NOU 6 43763 LA NOU DE GAIA(TARRAGONA)	FORTUNY FORTUNY JOSEP MARIA CL NOU 6 43763 LA NOU DE GAIA(TARRAGONA)	17613	a-1949	AM-00	ALMENDRO SECANO	64	46		110	RURAL	6 de11
						b-6241	G-00	ALGARROBO SECANO	13			13		

TERMINO MUNICIPAL DE TORREDEMBARRA

Nº de orden	Polígono / Referencia catastral	Parcela	Titular Actual Nombre y Domicilio	Titular Catastral Nombre y Domicilio	Superficie catastral (m2)	subparcela	Afecciones (m²)							Nº Plano de Expropiación
							Calificación fiscal	Aprovechamiento actual	Expropiación	Imposición de servidumbre	Ocupación Temporal	Total	Naturaleza	
43.1536-0001	1	100	BAKS JOHANNES MACHIEL ADRIAAN CL FIRMAMENT 2 43830 TORREDEMBARRA(TARRAGONA)	BAKS JOHANNES MACHIEL ADRIAAN CL FIRMAMENT 2 43830 TORREDEMBARRA(TARRAGONA)	5518	a-5114	G-00	ALGARROBO SECANO	131,00	312,00		443,00	RURAL	9 de11
43.1536-0002	1	22	HEREDEROS DE SOLE MAÑE JAIME CL SANT SALVADOR-CLARA 12 43830 TORREDEMBARRA(TARRAGONA)	HEREDEROS DE SOLE MAÑE JAIME CL SANT SALVADOR-CLARA 12 43830 TORREDEMBARRA(TARRAGONA)	4169		G-00	ALGARROBO SECANO	2062,00	234,00		2296,00	RURAL	8 de11
43.1536-0003	1	18	SANCHEZ RUIZ VICENTE CL REAL 207 PT:B 13370 CALZADA DE CALATRABA(CIUDAD REAL)	SANCHEZ RUIZ VICENTE CL REAL 207 PT:B 13370 CALZADA DE CALATRABA(CIUDAD REAL)	3033	a-1049	G-00	ALGARROBO SECANO	110,00	117,00		227,00	RURAL	8 de11
						b-1774	E-00	PASTOS	825,00	63,00	39,00	927,00		
43.1536-0004	1	9005	AYUNTAMIENTO DE TORREDEMBARRA PZ CASTELL 8 43830 TORREDEMBARRA(TARRAGONA)	AYUNTAMIENTO DE TORREDEMBARRA PZ CASTELL 8 43830 TORREDEMBARRA(TARRAGONA)	2049		VT-00	VIA COMUNICACIÓN DOMINIO PUBLICO	877,00	414,00		1291,00	RURAL	8 de11
43.1536-0005	1	101	ESCARTIN MARCUELLO MARIA CL CAMI DE L ERA 37 Pl:03 Pt:14 43830 TORREDEMBARRA [TARRAGONA]	ESCARTIN MARCUELLO MARIA CL CAMI DE L ERA 37 Pl:03 Pt:14 43830 TORREDEMBARRA [TARRAGONA]	3604		O- 00	Olivos secano	12,00	323,00		335,00	RURAL	9 de11
43.1536-0006	1	70	MIRAMAR-94, SL AV MEDITERRANEO Bl:9 Pl:02 28007 MADRID [MADRID]	MIRAMAR-94, SL AV MEDITERRANEO Bl:9 Pl:02 28007 MADRID [MADRID]	11269	a-5260	E-00	PASTOS	1		3317	3318	RURAL	8 de11
						b-1364	G-00	ALGARROBO SECANO		19,00	234	234		
						c-2429	O-00	OLIVOS SECANO	3	218,00	2297	2300		
						d-946	G-00	ALGARROBO SECANO			953	953		
						e-466	O-00	OLIVOS SECANO			606	606		
						f-338	G-00	ALGARROBO SECANO			108	108		
43.1536-0007	1	102	BIOSCA ROVIRA PEDRO PZ CASTELL 8 43830 TORREDEMBARRA [TARRAGONA]	BIOSCA ROVIRA PEDRO PZ CASTELL 8 43830 TORREDEMBARRA [TARRAGONA]	1144		G- 00	Algarrobo secano		267,00		267,00	RURAL	9 de11
43.1536-0008	1	9003	AYUNTAMIENTO DE TORREDEMBARRA PZ CASTELL 8 43830 TORREDEMBARRA(TARRAGONA)	AYUNTAMIENTO DE TORREDEMBARRA PZ CASTELL 8 43830 TORREDEMBARRA(TARRAGONA)	329		VT-00	VIA COMUNICACIÓN DOMINIO PUBLICO		10,00		10,00	RURAL	9 de11
43.1536-0009	2	18	VERDU PEIRO RAMONA CL ONZE DE SETEMBRE 1 Pl:01 Pt:1 43830 TORREDEMBARRA (TARRAGONA)	VERDU PEIRO RAMONA CL ONZE DE SETEMBRE 1 Pl:01 Pt:1 43830 TORREDEMBARRA (TARRAGONA)	14191	a	G- 00	Algarrobo secano		669,00		669,00	RURAL	9 de11
43.1536-0010	2	9002	DESCONOCIDO	DESCONOCIDO			VT-00	VIA COMUNICACIÓN DOMINIO PUBLICO		71,00		71,00	RURAL	9 de11
43.1536-0011	2	19	MERCADE OLIVE MARIA CL ONZE DE SETEMBRE 1 Pl:01 Pt:1 8750 MOLINS DE REI (BARCELONA)	MERCADE OLIVE MARIA CL ONZE DE SETEMBRE 1 Pl:01 Pt:1 8750 MOLINS DE REI (BARCELONA)	35222	a	O- 00	Olivos secano		1018,00		1018,00	RURAL	9 de11
						c	I- 00	Improductivo		62,00		62,00		
						d	O- 00	Olivos secano	17,00	1553,00		1570,00		

Nº de orden	Polígono / Parcela (Referencia catastral)		Titular Actual Nombre y Domicilio	Titular Catastral Nombre y Domicilio	Superficie catastral (m2)	subparcela	Afecciones (m²)							Nº Plano de Expropiación
							Calificación fiscal	Aprovechamiento actual	Expropiación	Imposición de servidumbre	Ocupación Temporal	Total	Naturaleza	
43.1536-0012	2	9004	AYUNTAMIENTO DE TORREDEMBARRA PZ CASTELL 8 43830 TORREDEMBARRA(TARRAGONA)	AYUNTAMIENTO DE TORREDEMBARRA PZ CASTELL 8 43830 TORREDEMBARRA(TARRAGONA)	1658		VT-00	VIA COMUNICACIÓN DOMINIO PUBLICO		36,00		36,00	RURAL	9 de11
43.1536-0013	2	31	FARRE VILA JUAN CL ARRABAL 26 43839 CREIXELL (TARRAGONA)	FARRE VILA JUAN CL ARRABAL 26 43839 CREIXELL (TARRAGONA)	13964	a	OR -00	Olivos regadío		611,00		611,00	RURAL	9 de11
						b	AV-00	Avellano regadío		95,00		95,00		
43.1536-0014	2	30	TIMONEDA BOJ MARINA HEREDEROS DE CL VILAMARI 51 08015 BARCELONA [BARCELONA]	TIMONEDA BOJ MARINA HEREDEROS DE CL VILAMARI 51 08015 BARCELONA [BARCELONA]	3887		G-00	ALGARROBO SECANO			3749,00	3749,00	RURAL	11 de11
43.1536-0015	2	16	NEBOT BRUNET MERCEDES CL CASANOVA 228 08036 BARCELONA [BARCELONA]	NEBOT BRUNET MERCEDES CL CASANOVA 228 08036 BARCELONA [BARCELONA]	3413		G-00	ALGARROBO SECANO			3366,00	3366,00	RURAL	11 de11
43.1536-0016	2	17	ROIG CIURO MANUEL E HIJOS PZ DE LA VILA 6 43830 TORREDEMBARRA [TARRAGONA]	ROIG CIURO MANUEL E HIJOS PZ DE LA VILA 6 43830 TORREDEMBARRA [TARRAGONA]	1056		G-00	ALGARROBO SECANO			680,00	680,00	RURAL	9 de11
43.1536-0017	2	15	ROIG CIURO JOSE CL ALCARRAS 7 43830 TORREDEMBARRA [TARRAGONA]	ROIG CIURO JOSE CL ALCARRAS 7 43830 TORREDEMBARRA [TARRAGONA]	8882		G-00	ALGARROBO SECANO			8368,00	8368,00	RURAL	11 de11
43.1536-0018	2	14	TARRAH KOSSE, SL AV MIRAMAR 170 43830 TORREDEMBARRA [TARRAGONA]	TARRAH KOSSE, SL AV MIRAMAR 170 43830 TORREDEMBARRA [TARRAGONA]	7715		G-00	ALGARROBO SECANO			8044,00	8044,00	RURAL	11 de11
43.1536-0019	2	13	TARRAH KOSSE, SL AV MIRAMAR 170 43830 TORREDEMBARRA [TARRAGONA]	TARRAH KOSSE, SL AV MIRAMAR 170 43830 TORREDEMBARRA [TARRAGONA]	33283	a-33229	G-00	ALGARROBO SECANO			31013,00	31013,00	RURAL	11 de11
						b-54	I-00	IMPRODUCTIVO			50,00	50,00		
43.1536-0020	2	9013	AJUNTAMENT DE TORREDEMBARRA PZ CASTELL 8 43830 TORREDEMBARRA [TARRAGONA]	AJUNTAMENT DE TORREDEMBARRA PZ CASTELL 8 43830 TORREDEMBARRA [TARRAGONA]	387		VT-00	VIA COMUNICACIÓN DOMINIO PUBLICO			380,00	380,00	RURAL	11 de11
43.1536-0021	1	26	NIN SEDO MARIA CARMEN CL MONTSERRAT 7 43761 LA POBLA DE MONTORNES [TARRAGONA]	NIN SEDO MARIA CARMEN CL MONTSERRAT 7 43761 LA POBLA DE MONTORNES [TARRAGONA]	53384	d-1036	V-00	VIÑA SECANO			794,00	794,00	RURAL	11 de11
						e-2187	F-01	FRUTALES SECANO			2394,00	2394,00		
						f-2175	F-01	FRUTALES SECANO			2270,00	2270,00		
						g-5625	C-00	LABOR SECANO			6814,00	6814,00		
						g-1000	O-00	OLIVOS SECANO				0,00		
						h-2670	CR-00	LABOR REGADIO			4265,00	4265,00		
						i-2794	OR-00	OLIVOS REGADIO			3953,00	3953,00		
						j-7586	FR-01	FRUTALES REGADIO			7140,00	7140,00		
						k-10740	G-00	ALGARROBO SECANO			10581,00	10581,00		
						a	G-00	ALGARROBO SECANO			30,00	30,00		
						b	G-00	ALGARROBO SECANO			15,00	15,00		
						c	G-00	ALGARROBO SECANO			19,00	19,00		
						l-2399	I-00	IMPRODUCTIVO			2294,00	2294,00		
						m-13606	G-00	ALGARROBO SECANO			12511,00	12511,00		

Nº de orden	Polígono / Referencia catastral	Parcela / Referencia catastral	Titular Actual Nombre y Domicilio	Titular Catastral Nombre y Domicilio	Superficie catastral (m2)	subparcela	Afecciones (m²)							Nº Plano de Expropiación
							Calificación fiscal	Aprovechamiento actual	Expropiación	Imposición de servidumbre	Ocupación Temporal	Total	Naturaleza	
43.1536-0022	1	79	LOPEZ PAMIES PEDRO PZ CASTELL 8 43830 TORREDEMBARRA [TARRAGONA]	LOPEZ PAMIES PEDRO PZ CASTELL 8 43830 TORREDEMBARRA [TARRAGONA]	2386		G-00	ALGARROBO SECANO			2595,00	2595,00	RURAL	10 de11
43.1536-0023	1	9014	AJUNTAMENT DE TORREDEMBARRA PZ CASTELL 8 43830 TORREDEMBARRA [TARRAGONA]	AJUNTAMENT DE TORREDEMBARRA PZ CASTELL 8 43830 TORREDEMBARRA [TARRAGONA]	4824		VT-00	VIA COMUNICACIÓN DOMINIO PUBLICO			374,00	374,00	RURAL	10 de11
43.1536-0024	1	80	DESCONOCIDO	DESCONOCIDO	642		G-00	ALGARROBO SECANO			727,00	727,00	RURAL	10 de11
43.1536-0025	1	78	LOPEZ FERNANDEZ JULIO SANCHEZ RUIZ VICENTE SOLAN RODES ANGEL JOSE CL REBOLÇ 5 43830 TORREDEMBARRA [TARRAGONA]	LOPEZ FERNANDEZ JULIO SANCHEZ RUIZ VICENTE SOLAN RODES ANGEL JOSE CL REBOLÇ 5 43830 TORREDEMBARRA [TARRAGONA]	10349		G-00	ALGARROBO SECANO			3392,00	3392,00	RURAL	10 de11
43.1536-0026	1	9013	AJUNTAMENT DE TORREDEMBARRA PZ CASTELL 8 43830 TORREDEMBARRA [TARRAGONA]	AJUNTAMENT DE TORREDEMBARRA PZ CASTELL 8 43830 TORREDEMBARRA [TARRAGONA]	77		VT-00	VIA COMUNICACIÓN DOMINIO PUBLICO			49,00	49,00	RURAL	9 de11
43.1536-0027	1	24	ESCARTIN MARCUELLO MARIA CL CAMI DE L ERA 37 Pl:03 Pt:14 43830 TORREDEMBARRA [TARRAGONA]	ESCARTIN MARCUELLO MARIA CL CAMI DE L ERA 37 Pl:03 Pt:14 43830 TORREDEMBARRA [TARRAGONA]	168		O-00	OLIVOS SECANO			40,00	40,00	RURAL	9 de11
43.1536-0028	1	25	BIOSCA ROVIRA PEDRO PZ CASTELL 8 43830 TORREDEMBARRA [TARRAGONA]	BIOSCA ROVIRA PEDRO PZ CASTELL 8 43830 TORREDEMBARRA [TARRAGONA]	23502	a-2771	G-00	ALGARROBO SECANO			1533,00	1411,00	RURAL	10 de11
						b-123	O-00	OLIVOS SECANO			54,00	1778,00		
						c-1182	I-00	IMPRODUCTIVO			1273,00	1273,00		
						d-11157	MT-00	MATORRAL			10902,00	10902,00		
						e-8269	MT-00	MATORRAL			7531,00	7531,00		
43.1536-0029	1	73	DESCONOCIDO	DESCONOCIDO	7546	a-2112	G-00	ALGARROBO SECANO			1417,00	1417,00	RURAL	10 de11
						b-5434	MT-00	MATORRAL			1778,00	1778,00		
43.1536-0030	1	72	BAKS JOHANNES MACHIEL ADRIAAN CL FIRMAMENT 2 TORREDEMBARR 43830 TORREDEMBARRA [TARRAGONA]	BAKS JOHANNES MACHIEL ADRIAAN CL FIRMAMENT 2 TORREDEMBARR 43830 TORREDEMBARRA [TARRAGONA]	1402		G-00	ALGARROBO SECANO			975,00	975,00	RURAL	9 de11
43.1536-0031	1	71	MIRAMAR-94, SL AV MEDITERRANEO Bl:9 Pl:02 28007 MADRID [MADRID]	MIRAMAR-94, SL AV MEDITERRANEO Bl:9 Pl:02 28007 MADRID [MADRID]	3895	a-3601	G-00	ALGARROBO SECANO			3317,00	3317,00	RURAL	9 de11
						b-294	O-00	OLIVOS SECANO			234,00	234,00		
43.1536-0032	1	74	DESCONOCIDO PZ VILA DE LA 1 43830 TORREDEMBARRA [TARRAGONA]	DESCONOCIDO PZ VILA DE LA 1 43830 TORREDEMBARRA [TARRAGONA]	14191	a-9148	G-00	ALGARROBO SECANO			188,00	188,00	RURAL	10 de11
						b-5043	MT-00	MATORRAL			181,00	181,00		
43.1536-0033	1	9006	DESCONOCIDO	DESCONOCIDO	897		VT-00	VIA COMUNICACIÓN DOMINIO PUBLICO			213,00	213,00	RURAL	9 de11
43.1536-0034	1	16	MIRAMAR-94, SL AV MEDITERRANEO Bl:9 Pl:02 28007 MADRID [MADRID]	MIRAMAR-94, SL AV MEDITERRANEO Bl:9 Pl:02 28007 MADRID [MADRID]	1574		E-00	PASTOS			595,00	595,00	RURAL	8 de11
43.1536-0035	5177101CF6557N0001YO		SCHLECKER SA CL JACINTO BENAVENTE 2 Bl:A LAS ROZAS 28232 LAS ROZAS DE MADRID	SCHLECKER SA CL JACINTO BENAVENTE 2 Bl:A LAS ROZAS 28232 LAS ROZAS DE MADRID	24085			INDUSTRIAL		7,00		7,00	URBANO	10 de11

Nº de orden	Polígono	Parcela	Titular Actual Nombre y Domicilio	Titular Catastral Nombre y Domicilio	Superficie catastral (m2)	subparcela	Afecciones (m²)							Nº Plano de Expropiación
	Referencia catastral						Calificación fiscal	Aprovechamiento actual	Expropiación	Imposición de servidumbre	Ocupación Temporal	Total	Naturaleza	
43.1536-0036		S/N					VT-00	VIA COMUNICACIÓN DOMINIO PUBLICO		3,00		3,00	URBANO	10 de11

A la vista de los distintos aprovechamientos reflejados en la Relación concreta e individualizada de los bienes y derechos afectados y en orden a su importancia, desde el punto de vista de su extensión, se puede concluir que:

El 28,09 % de la superficie expropiada corresponde a cultivos de secano (11,36 % de algarrobos de secano y 7,83 % de labor de secano), seguidos por un 25,40 % de cultivos de regadío (10,13 % de labor de regadío y 7,47 % de frutales de regadío). Le sigue un 24,82 % de matorral, y con un 12,18 % de pinar maderable. El suelo urbano corresponde únicamente a un 0,76 % de la superficie total.

A modo de resumen:

APROVECHAMIENTO REAL	AFECCIONES (m2)			
	EXPROPIACIÓN	SERVIDUMBRE DE PASO	SERVIDUMBRE DE VUELO	OCUPACIÓN TEMPORAL
SUELO RBANO	901,00	968,00	968,00	504,00
ALGARROBO SECANO	13.514,00	2.706,50	2.706,50	94.091,50
FRUTALES SECANO	5.777,00	693,50	693,50	5.063,00
ALMENDRO SECANO	64,00	23,00	23,00	0,00
LABOR SECANO	9.315,00	1.053,50	1.053,50	6.814,00
OLIVOS SECANO	1.953,00	2.529,50	2.529,50	3.231,00
VIÑA SECANO	2.782,00	370,50	370,50	794,00
AVELLANO REGADIO	8.075,00	1.379,00	1.379,00	0,00
FRUTALES REGADIO	8.886,00	447,00	447,00	7.142,00
OLIVOS REGADIO	1.105,00	1.948,50	1.948,50	5.620,00
LABOR REGADIO	12.053,00	701,00	701,00	20.706,00
HUERTA DE REGADIO	94,00	118,00	118,00	0,00
IMPRODUCTIVO	1.217,00	661,00	661,00	3.627,00
MATORRAL	29.517,00	2.987,00	2.987,00	20.426,00
PASTOS	942,00	534,50	534,50	4.657,00
PINAR MADERABLE	14.481,00	10.407,00	10.407,00	17,00
VIA COMUNICACIÓN DOMINIO PUBLICO	9.164,00	1.583,50	1.583,50	1.043,00
HIDROGRAFIA NATURAL	148,00	54,00	54,00	0,00

23.3. PLANOS DE EXPROPIACIÓN

23.3.1. PLANO DE SITUACIÓN

23.3.2. PLANOS DE CONJUNTO

23.3.3. ORTOFOTOPLANOS

23.3.4. PLANOS DE EXPROPIACIONES

23.3.5. PLANOS DE POLIGONAL DE EXPROPIACIONES



SITUACIÓN GEOGRÁFICA
SIN ESCALA

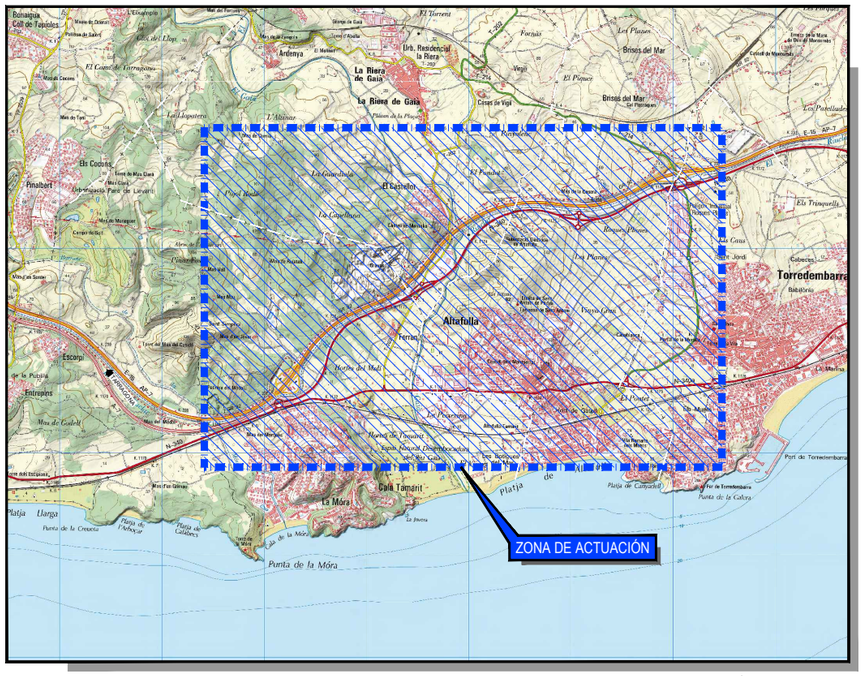

PLANO DE LOCALIZACIÓN
ESCALA 1/30.000

ÍNDICE ANEJO Nº 23 EXPROPIACIONES

1.– ÍNDICE Y SITUACIÓN
2.– TRAZADO
2.1.– PLANTA GENERAL
2.2.– PERFIL LONGITUDINAL
2.3.– PERFILES TRANSVERSALES
3.– PLANTA DE EXPROPIACIONES SOBRE ORTOFOTO
4.– PLANTA DE EXPROPIACIONES
5.– POLIGONAL EXPROPIACIÓN DEFINITIVA

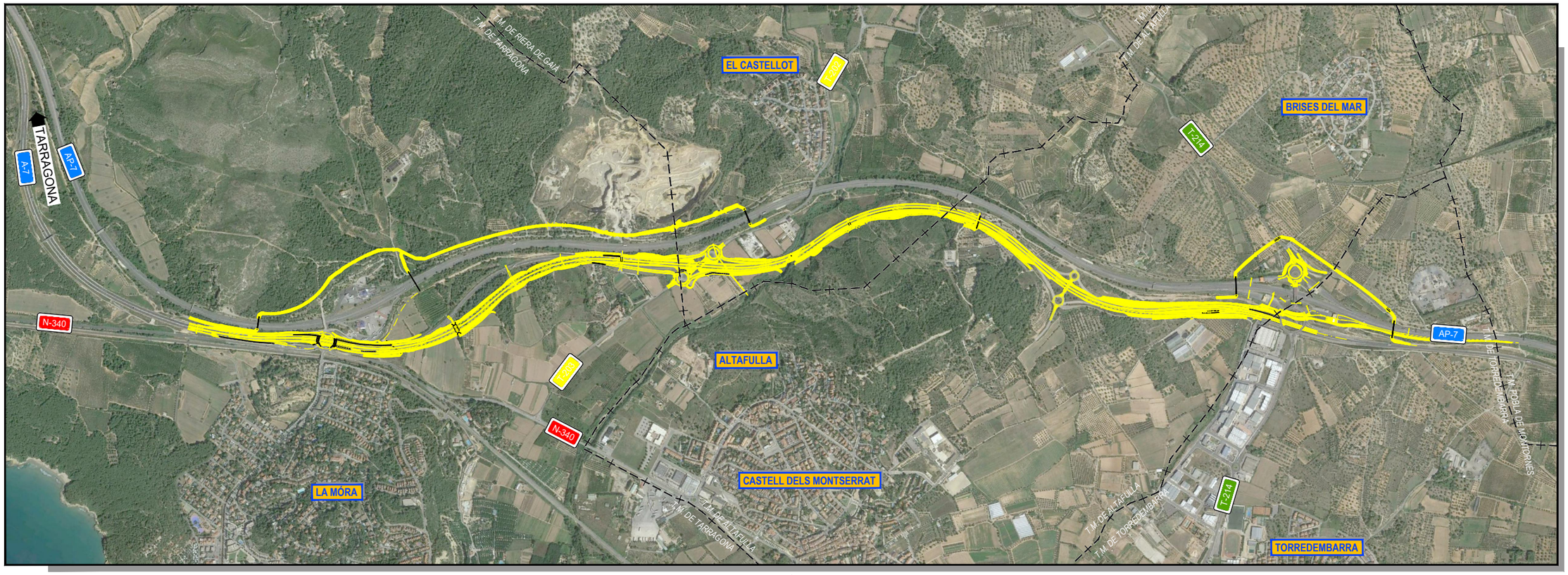

PLANO DE SITUACIÓN
ESCALA 1/10.000

GOBIERNO DE ESPAÑA	MINISTERIO DE FOMENTO	SECRETARÍA DE ESTADO DE INFRAESTRUCTURAS, TRANSPORTE Y VIVIENDA SECRETARÍA GENERAL DE INFRAESTRUCTURAS DIRECCIÓN GENERAL DE CARRETERAS DEMARCACIÓN DE CARRETERAS DEL ESTADO EN CATALUÑA	CONSULTOR: ineco	ESCALA: 1:30.000 1:10.000 0 300 600 900m. 0 100 200 300m. ORIGINAL–A1	TÍTULO DEL PROYECTO: PROYECTO DE TRAZADO AUTOVÍA DEL MEDITERRÁNEO A-7 TRAMO: LA MORA - LA POBLA DE MONTORNÉS	CLAVE: T2-T-3750	Nº ANEJO: 23	TÍTULO DE ANEJO: *EXPROPIACIONES* DESIGNACIÓN: ÍNDICE Y SITUACIÓN	FECHA: OCTUBRE 2017 HOJA 1 DE 1

P:\2015\150568\02_doc_tecnica\02.03 EJECUCION\GRAFICOS\04 ProyecTrazadoV100-Sup\01 Anejos\23 Expropiaciones\230301 Situacion\A230301H01.dwg



P:\2015\150568\02_doc_tecnica\02.03 EJECUCION\GRAFICOS\04 ProyectoTrazadoV100-Sup\02 Planos\03 Conjunto\03H01.dwg

GOBIERNO DE ESPAÑA / MINISTERIO DE FOMENTO	SECRETARÍA DE ESTADO DE INFRAESTRUCTURAS, TRANSPORTE Y VIVIENDA SECRETARÍA GENERAL DE INFRAESTRUCTURAS DIRECCIÓN GENERAL DE CARRETERAS DEMARCACIÓN DE CARRETERAS DEL ESTADO EN CATALUÑA	CONSULTOR: ineco	EL INGENIERO AUTOR DEL PROYECTO: MARÍA SERRANO ESPADA	EL INGENIERO DIRECTOR DEL PROYECTO: ALBERTO HERNÁNDEZ MORENO	EXAMINADO EL INGENIERO JEFE DE LA DEMARCACIÓN: LUIS BONET LINUESA	ESCALA: 1:10.000 (0 100 200 300m.) ORIGINAL–A1	TÍTULO DEL PROYECTO: PROYECTO DE TRAZADO AUTOVÍA DEL MEDITERRÁNEO A-7 TRAMO: LA MORA - LA POBLA DE MONTORNES	CLAVE: T2-T-3750	Nº PLANO: 3	DESIGNACIÓN: PLANO DE CONJUNTO Y DISTRIBUCIÓN DE MINUTAS	FECHA: OCTUBRE 2017 HOJA 1 DE 1

TARRAGONA ◀▶ BARCELONA

TÉRMINO MUNICIPAL DE TARRAGONA

ZONA DE SOLAPE

INICIO PROYECTO
PK 100+000
X: 360.545,743
Y: 4.555.250,787
Z: 11.164
σ: 86.462484
φ: -0,095%
Peralte: -4.34

CAMINO DE SERVIDUMBRE
TUBERÍA REPUESTA CAT

GALERÍA 1
REPOSICIÓN CAT
Ø3000

EJE - 01

EJE - 26

EJE - 20

MURO M-1

MURO M-2

FERROCARRIL

OD 8.1 N-340 EXISTENTE
T.H.A. Ø2000 mm

A-7

AP-7

N-340

TÉRMINO MUNICIPAL DE TARRAGONA

TÉRMINO MUNICIPAL DE TARRAGONA

TÉRMINO MUNICIPAL DE TARRAGONA

DISTRIBUCIÓN DE MINUTAS

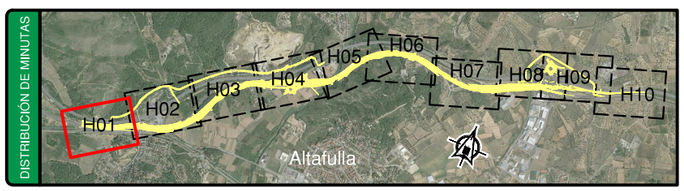

LEYENDA
ACTUACIÓN PROYECTADA
CALZADA EXISTENTE

P:\2015\150568\02_doc_tecnica\02.03 EJECUCION\GRAFICOS\04 ProyectTrazadoV100-Sup\01 Anejos\23 Expropiaciones\230302 Trazado\23030201 Planto\A23030201H10.dwg

GOBIERNO DE ESPAÑA / MINISTERIO DE FOMENTO	SECRETARÍA DE ESTADO DE INFRAESTRUCTURAS, TRANSPORTE Y VIVIENDA SECRETARÍA GENERAL DE INFRAESTRUCTURAS DIRECCIÓN GENERAL DE CARRETERAS DEMARCACIÓN DE CARRETERAS DEL ESTADO EN CATALUÑA	CONSULTOR: ineco	ESCALA: 1:1.000 (0 10 20 30m) ORIGINAL—A1	TÍTULO DEL PROYECTO: PROYECTO DE TRAZADO AUTOVÍA DEL MEDITERRÁNEO A-7 TRAMO: LA MORA - LA POBLA DE MONTORNÉS	CLAVE: T2-T-3750	Nº ANEJO: 23	TÍTULO DE ANEJO: *EXPROPIACIONES* DESIGNACIÓN: TRAZADO PLANTA GENERAL	FECHA: OCTUBRE 2017 HOJA 3.2.1 1 DE 10

P:\2015\150568\02_doc_tecnica\02.03 EJECUCION\GRAFICOS\04 ProyecTrazadoV100-Sup\01 Anejos\23 Expropiaciones\230302 Trazado\23030201 Planta\A23030201H10.dwg



TARRAGONA ◀▶ BARCELONA

TÉRMINO MUNICIPAL DE TARRAGONA

ZONA DE SOLAPE

ZONA DE SOLAPE

CAMINO DE SERVIDUMBRE
TUBERÍA REPUESTA CAT

GALERÍA 3
REPOSICIÓN CAT
Ø1800

GALERÍA 4
REPOSICIÓN CAT
Ø1800

ESTACIÓN DE SERVICIO
EL MÉDOL

ESTACIÓN DE SERVICIO
EL MÉDOL

AP-7

A-7

ENLACE 1
LA MORA

EJE - 26
MURO M-2
EJE - 11
ESTRUCTURA E-1B
P.S. 100+684
EJE - 22
MURO M-3
EJE - 91
EJE - 92
EJE - 01
EJE - 87
ESTRUCTURA E-2
P.I. 101+265
ESTRUCTURA E-1A
P.S. 100+604
MURO M-4
EJE - 21

FERROCARRIL

LEYENDA
ACTUACIÓN PROYECTADA
CALZADA EXISTENTE

GOBIERNO DE ESPAÑA / MINISTERIO DE FOMENTO	SECRETARÍA DE ESTADO DE INFRAESTRUCTURAS, TRANSPORTE Y VIVIENDA SECRETARÍA GENERAL DE INFRAESTRUCTURAS DIRECCIÓN GENERAL DE CARRETERAS DEMARCACIÓN DE CARRETERAS DEL ESTADO EN CATALUÑA	CONSULTOR: ineco	ESCALA: 1:1.000 (0 10 20 30m) ORIGINAL–A1	TÍTULO DEL PROYECTO: PROYECTO DE TRAZADO AUTOVÍA DEL MEDITERRÁNEO A-7 TRAMO: LA MORA - LA POBLA DE MONTORNÉS	CLAVE: T2-T-3750	Nº ANEJO: 23	TÍTULO DE ANEJO: *EXPROPIACIONES* DESIGNACIÓN: TRAZADO PLANTA GENERAL	FECHA: OCTUBRE 2017 3.2.1 HOJA 2 DE 10

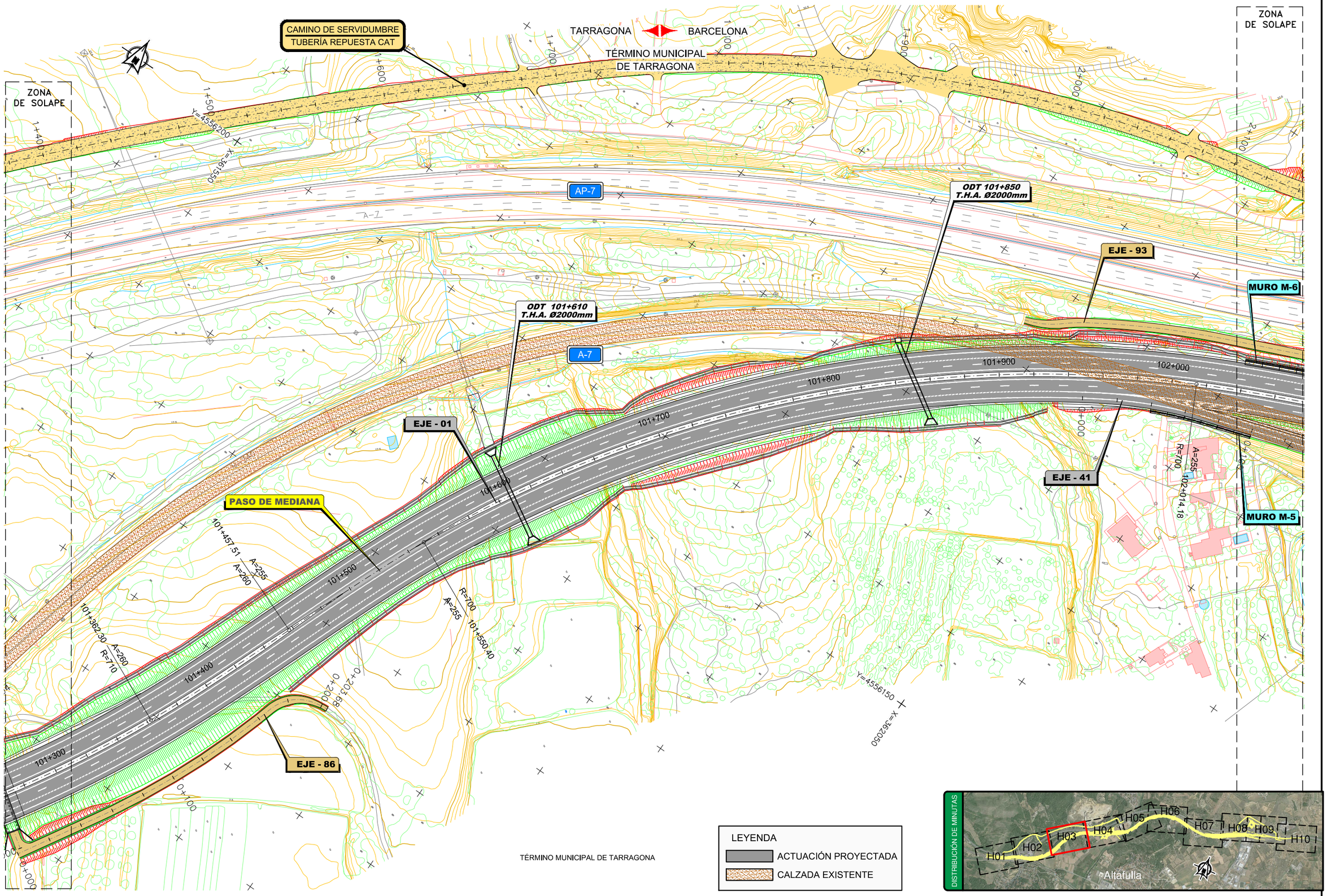

P:\2015\150568\02_doc_tecnica\02.03 EJECUCION\GRAFICOS\04 ProyecTrazadoV100-Sup\01 Anejos\23 Expropiaciones\230302 Trazado\23030201 Planta\A23030201H10.dwg

GOBIERNO DE ESPAÑA	MINISTERIO DE FOMENTO	SECRETARÍA DE ESTADO DE INFRAESTRUCTURAS, TRANSPORTE Y VIVIENDA SECRETARÍA GENERAL DE INFRAESTRUCTURAS DIRECCIÓN GENERAL DE CARRETERAS DEMARCACIÓN DE CARRETERAS DEL ESTADO EN CATALUÑA	CONSULTOR: ineco	ESCALA: 1:1.000 (0 10 20 30m) ORIGINAL–A1	TÍTULO DEL PROYECTO: PROYECTO DE TRAZADO AUTOVÍA DEL MEDITERRÁNEO A-7 TRAMO: LA MORA - LA POBLA DE MONTORNÉS	CLAVE: T2-T-3750	Nº ANEJO: 23	TÍTULO DE ANEJO: EXPROPIACIONES DESIGNACIÓN: TRAZADO PLANTA GENERAL	FECHA: OCTUBRE 2017 3.2.1 HOJA 3 DE 10

P:\2015\150568\02_doc_tecnica\02.03 EJECUCION\GRAFICOS\04 ProyecTrazadoV100-Sup\01 Anejos\23 Expropiaciones\230302 Trazado\23030201 Planta\A23030201H10.dwg

ZONA DE SOLAPE

TARRAGONA — BARCELONA

CAMINO DE SERVIDUMBRE
TUBERÍA REPUESTA CAT

ZONA DE SOLAPE

GALERÍA 2
REPOSICIÓN CAT
Ø3000

TÉRMINO MUNICIPAL DE TARRAGONA

TÉRMINO MUNICIPAL DE LA RIERA GAIÁ

MURO M-6

EJE - 93

ODT 102+205
T.H.A. Ø2000mm

ENLACE 2
RIERA DE GAIÀ

AP-7

EJE - 31

EJE - 47

T-202

EJE - 44

EJE - 01

EJE - 36

EJE - 37

A-7

EJE - 46

EJE - 43

MURO M-5

ESTRUCTURA E-3
P.I. 102+124

MURO M-7

EJE - 41

EJE - 40

EJE - 39

EJE - 32

EJE - 35

EJE - 34

EJE - 81

MURO M-8

ESTRUCTURA E-4
P.I. 102+483

EJE - 42

EJE - 81

ODT 102+610
M.H.A. 2x2m

TÉRMINO MUNICIPAL ALTAFULLA

TÉRMINO MUNICIPAL DE LA RIERA GAIÁ

DISTRIBUCIÓN DE MINUTAS

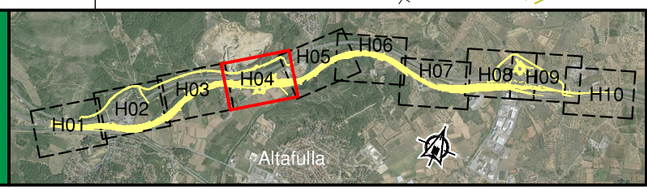

LEYENDA

ACTUACIÓN PROYECTADA

CALZADA EXISTENTE

GOBIERNO DE ESPAÑA / MINISTERIO DE FOMENTO	SECRETARÍA DE ESTADO DE INFRAESTRUCTURAS, TRANSPORTE Y VIVIENDA SECRETARÍA GENERAL DE INFRAESTRUCTURAS DIRECCIÓN GENERAL DE CARRETERAS DEMARCACIÓN DE CARRETERAS DEL ESTADO EN CATALUÑA	CONSULTOR: ineco	ESCALA: 1:1.000 (0 10 20 30m) ORIGINAL–A1	TÍTULO DEL PROYECTO: PROYECTO DE TRAZADO AUTOVÍA DEL MEDITERRÁNEO A-7 TRAMO: LA MORA - LA POBLA DE MONTORNÉS	CLAVE: T2-T-3750	Nº ANEJO: 23	TÍTULO DE ANEJO: *EXPROPIACIONES* DESIGNACIÓN: TRAZADO PLANTA GENERAL	FECHA: OCTUBRE 2017 3.2.1 HOJA 4 DE 10

P:\2015\150568\02_doc_tecnica\02.03 EJECUCION\GRAFICOS\04 ProyecTrazadoV100-Sup\01 Anejos\23 Expropiaciones\230302 Trazado\23030201 Planta\A23030201H10.dwg

ZONA DE SOLAPE

GALERÍA 2
REPOSICIÓN CAT
Ø3000

CAMINO DE SERVIDUMBRE
TUBERÍA REPUESTA CAT

AP-7

T-202

TARRAGONA

BARCELONA

RIERA DE GAIÁ

ESTRUCTURA E-5
PUENTE SOBRE RIERA DE GAIÀ

ESTRUCTURA E-6
P.I. 103+231

PASO DE MEDIANA

EJE - 01

EJE - 43

EJE - 42

EJE - 82

EJE - 83

A-7

TÉRMINO MUNICIPAL
DE LA RIERA GAIÁ

DISTRIBUCIÓN DE MINUTAS

H01 H02 H03 H04 H05 H06 H07 H08 H09 H10

Altafulla

LEYENDA

ACTUACIÓN PROYECTADA

CALZADA EXISTENTE

GOBIERNO DE ESPAÑA	MINISTERIO DE FOMENTO	SECRETARÍA DE ESTADO DE INFRAESTRUCTURAS, TRANSPORTE Y VIVIENDA SECRETARÍA GENERAL DE INFRAESTRUCTURAS DIRECCIÓN GENERAL DE CARRETERAS DEMARCACIÓN DE CARRETERAS DEL ESTADO EN CATALUÑA	CONSULTOR: ineco	ESCALA: 1:1.000 (0 10 20 30m) ORIGINAL–A1	TÍTULO DEL PROYECTO: PROYECTO DE TRAZADO AUTOVÍA DEL MEDITERRÁNEO A-7 TRAMO: LA MORA - LA POBLA DE MONTORNÉS	CLAVE: T2-T-3750	Nº ANEJO: 23	TÍTULO DE ANEJO: *EXPROPIACIONES* DESIGNACIÓN: TRAZADO PLANTA GENERAL	FECHA: OCTUBRE 2017 HOJA 3.2.1 5 DE 10

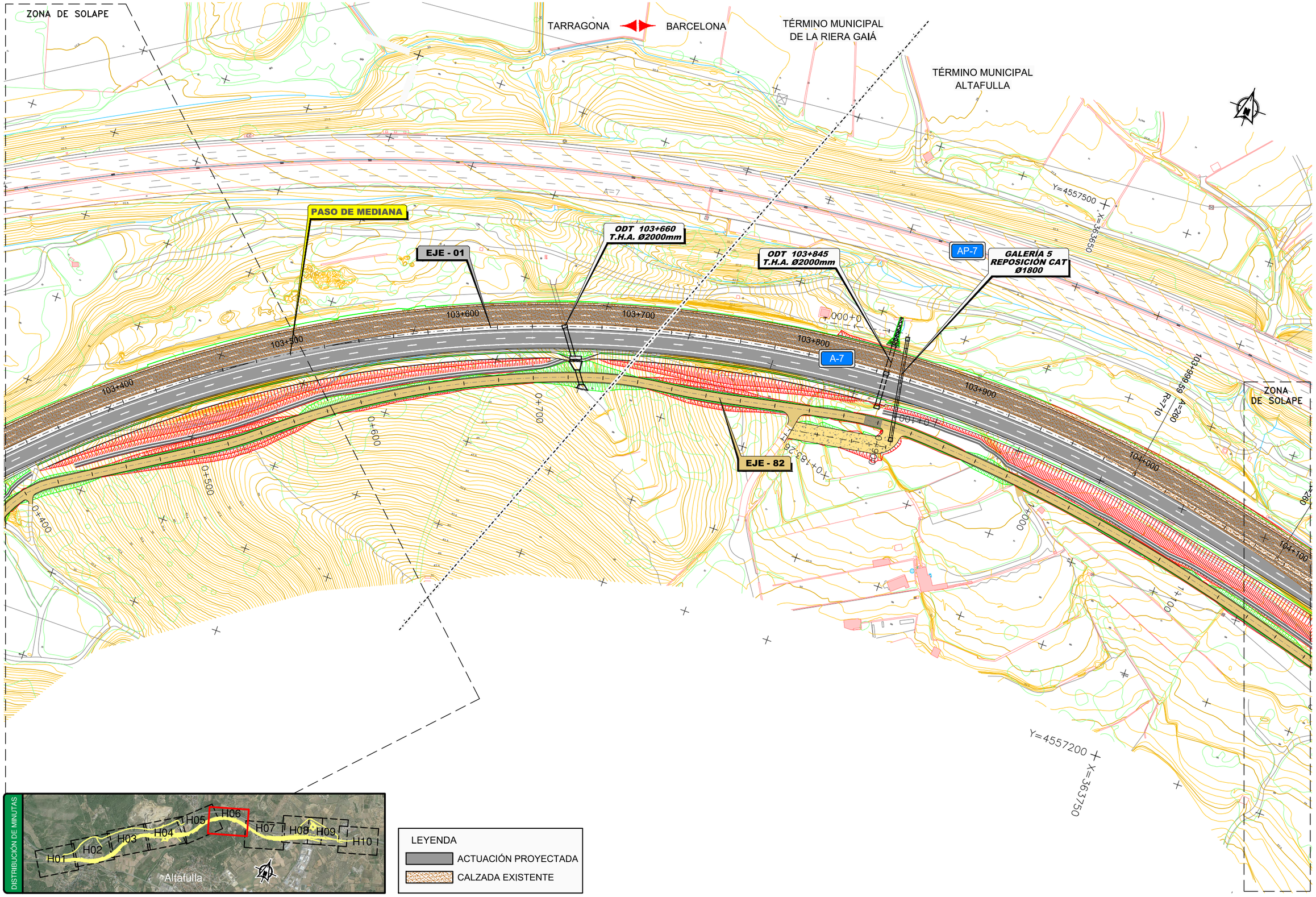

P:\2015\150568\02_doc_tecnica\02.03 EJECUCION\GRAFICOS\04 ProyecTrazadoV100-Sup\01 Anejos\23 Expropiaciones\230302 Trazado\23030201 Planta\A23030201H10.dwg

GOBIERNO DE ESPAÑA	MINISTERIO DE FOMENTO	SECRETARÍA DE ESTADO DE INFRAESTRUCTURAS, TRANSPORTE Y VIVIENDA SECRETARÍA GENERAL DE INFRAESTRUCTURAS DIRECCIÓN GENERAL DE CARRETERAS DEMARCACIÓN DE CARRETERAS DEL ESTADO EN CATALUÑA	CONSULTOR: ineco	ESCALA: 1:1.000 (0 10 20 30m) ORIGINAL–A1	TÍTULO DEL PROYECTO: PROYECTO DE TRAZADO AUTOVÍA DEL MEDITERRÁNEO A-7 TRAMO: LA MORA - LA POBLA DE MONTORNÉS	CLAVE: T2-T-3750	Nº ANEJO: 23	TÍTULO DE ANEJO: EXPROPIACIONES DESIGNACIÓN: TRAZADO PLANTA GENERAL	FECHA: OCTUBRE 2017 3.2.1 HOJA 6 DE 10

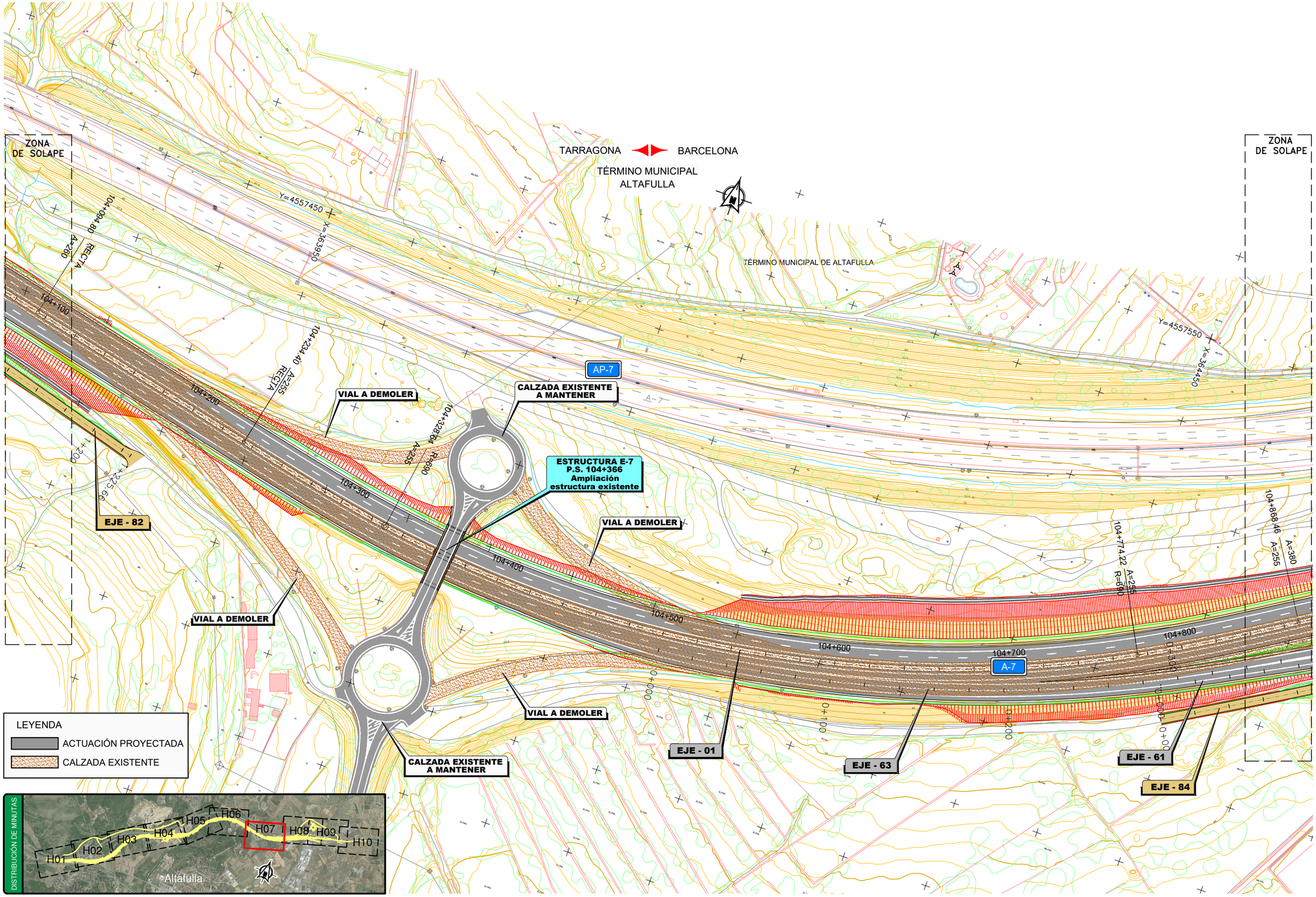

P:\2015\150568\02_doc_tecnica\02.03 EJECUCION\GRAFICOS\04 ProyecTrazadoV100-Sup\01 Anejos\23 Expropiaciones\230302 Trazado\23030201 Planta\A23030201H10.dwg

GOBIERNO DE ESPAÑA	MINISTERIO DE FOMENTO	SECRETARÍA DE ESTADO DE INFRAESTRUCTURAS, TRANSPORTE Y VIVIENDA SECRETARÍA GENERAL DE INFRAESTRUCTURAS DIRECCIÓN GENERAL DE CARRETERAS DEMARCACIÓN DE CARRETERAS DEL ESTADO EN CATALUÑA	CONSULTOR: ineco	ESCALA: 1:1.000 (0 10 20 30m) ORIGINAL-A1	TÍTULO DEL PROYECTO: PROYECTO DE TRAZADO AUTOVÍA DEL MEDITERRÁNEO A-7 TRAMO: LA MORA - LA POBLA DE MONTORNÉS	CLAVE: T2-T-3750	Nº ANEJO: 23	TÍTULO DE ANEJO: EXPROPIACIONES DESIGNACIÓN: TRAZADO PLANTA GENERAL	FECHA: OCTUBRE 2017 3.2.1 HOJA 7 DE 10

P:\2015\150568\02_doc_tecnica\02.03 EJECUCION\GRAFICOS\04 ProyecTrazadoV100-Sup\01 Anejos\23 Expropiaciones\230302 Trazado\23030201 Planta\A23030201H10.dwg

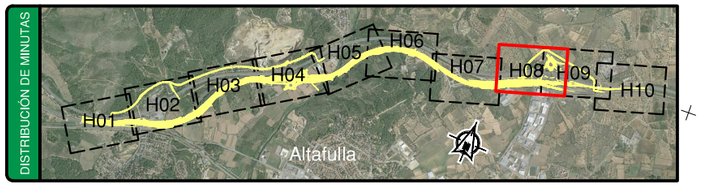

LEYENDA
- ACTUACIÓN PROYECTADA
- CALZADA EXISTENTE

TARRAGONA ◀▶ BARCELONA

TÉRMINO MUNICIPAL ALTAFULLA

ZONA DE SOLAPE

ZONA DE SOLAPE

T-214

GALERÍA 7 REPOSICIÓN CAT # 5x3m

ENLACE 3 TORREDEMBARRA

EJE - 70

EJE - 94

EJE - 65

EJE - 55

EJE - 69

CAMINO DE SERVIDUMBRE TUBERÍA REPUESTA CAT

TÉRMINO MUNICIPAL DE ALTAFULLA

ODT EXISTENTE 2 Ø2000mm

GALERÍA 6 REPOSICIÓN CAT Ø3000

EJE - 66

EJE - 67

EJE - 68

ODT EXISTENTE MARCO 4x2.2m

ODT EXISTENTE MARCO 4x2.7m

ODT EXISTENTE Ø1500mm

ODT EXISTENTE Ø1500mm

ODT EXISTENTE Ø1400mm

AP-7

ODT 105+280 M.H.A. 5x3m

MURO M-11

ESTRUCTURA E-9 P.S. 0+890

ESTRUCTURA E-10 P.S. 1+006

MURO M-9

EJE - 62

EJE - 01

ESTRUCTURA E-8 P.S. 105+168

A-7

EJE - 01

EJE - 63

MURO M-10

EJE - 61

EJE - 85

EJE - 54

EJE - 84

TÉRMINO MUNICIPAL ALTAFULLA

TÉRMINO MUNICIPAL TORREDEMBARRA

FINAL PROYECTO
PK. 105+560
X: 361.081,828
Y: 4.555.465,715
Z: 12.784
: 75.235084σ
: -0,536%φ
Peralte: 8%

GOBIERNO DE ESPAÑA / MINISTERIO DE FOMENTO	SECRETARÍA DE ESTADO DE INFRAESTRUCTURAS, TRANSPORTE Y VIVIENDA SECRETARÍA GENERAL DE INFRAESTRUCTURAS DIRECCIÓN GENERAL DE CARRETERAS DEMARCACIÓN DE CARRETERAS DEL ESTADO EN CATALUÑA	CONSULTOR: ineco	ESCALA: 1:1.000 (0 10 20 30m) ORIGINAL–A1	TÍTULO DEL PROYECTO: PROYECTO DE TRAZADO AUTOVÍA DEL MEDITERRÁNEO A-7 TRAMO: LA MORA - LA POBLA DE MONTORNÉS	CLAVE: T2-T-3750	Nº ANEJO: 23	TÍTULO DE ANEJO: *EXPROPIACIONES* DESIGNACIÓN: TRAZADO PLANTA GENERAL	FECHA: OCTUBRE 2017 HOJA 3.2.1 DE 10

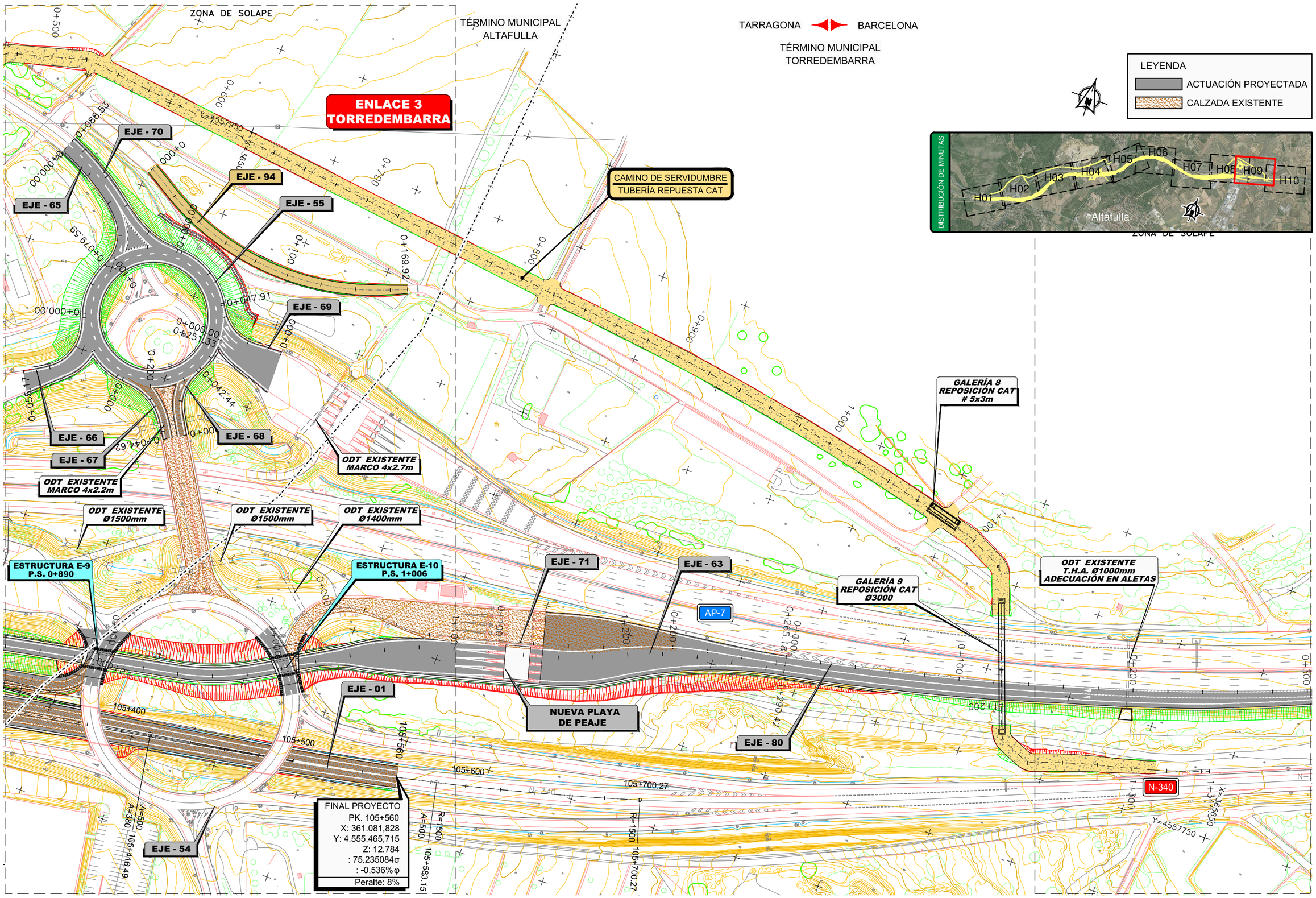

P:\2015\150568\02_doc_tecnica\02.03 EJECUCION\GRAFICOS\04 ProyecTrazadoV100-Sup\01 Anejos\23 Expropiaciones\230302 Trazado\23030201 Planta\A23030201H10.dwg

GOBIERNO DE ESPAÑA	MINISTERIO DE FOMENTO	SECRETARÍA DE ESTADO DE INFRAESTRUCTURAS, TRANSPORTE Y VIVIENDA SECRETARÍA GENERAL DE INFRAESTRUCTURAS DIRECCIÓN GENERAL DE CARRETERAS DEMARCACIÓN DE CARRETERAS DEL ESTADO EN CATALUÑA	CONSULTOR: ineco	ESCALA: 1:1.000 (0 10 20 30m) ORIGINAL–A1	TÍTULO DEL PROYECTO: PROYECTO DE TRAZADO AUTOVÍA DEL MEDITERRÁNEO A-7 TRAMO: LA MORA - LA POBLA DE MONTORNÉS	CLAVE: T2-T-3750	Nº ANEJO: 23	TÍTULO DE ANEJO: EXPROPIACIONES DESIGNACIÓN: TRAZADO PLANTA GENERAL	FECHA: OCTUBRE 2017 3.2.1 HOJA 9 DE 10

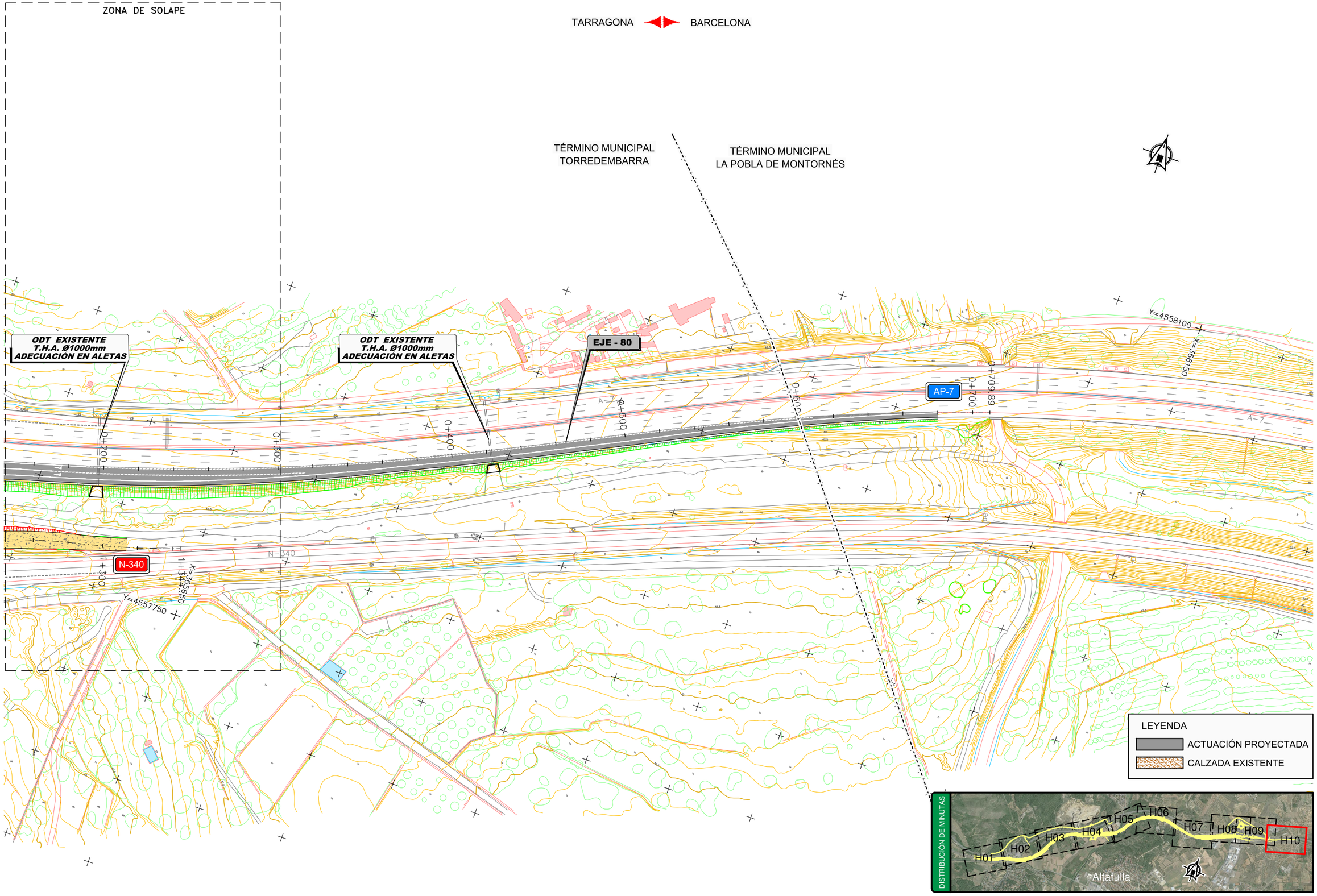

P:\2015\150568\02_doc_tecnica\02.03 EJECUCION\GRAFICOS\04 ProyecTrazadoV100-Sup\01 Anejos\23 Expropiaciones\230302 Trazado\23030201 Planta\A23030201H10.dwg

GOBIERNO DE ESPAÑA	MINISTERIO DE FOMENTO	SECRETARÍA DE ESTADO DE INFRAESTRUCTURAS, TRANSPORTE Y VIVIENDA SECRETARÍA GENERAL DE INFRAESTRUCTURAS DIRECCIÓN GENERAL DE CARRETERAS DEMARCACIÓN DE CARRETERAS DEL ESTADO EN CATALUÑA	CONSULTOR: ineco	ESCALA: 1:1.000 (0 10 20 30m) ORIGINAL-A1	TÍTULO DEL PROYECTO: PROYECTO DE TRAZADO AUTOVÍA DEL MEDITERRÁNEO A-7 TRAMO: LA MORA - LA POBLA DE MONTORNÉS	CLAVE: T2-T-3750	Nº ANEJO: 23	TÍTULO DE ANEJO: *EXPROPIACIONES* DESIGNACIÓN: TRAZADO PLANTA GENERAL	FECHA: OCTUBRE 2017 3.2.1 HOJA 10 DE 10

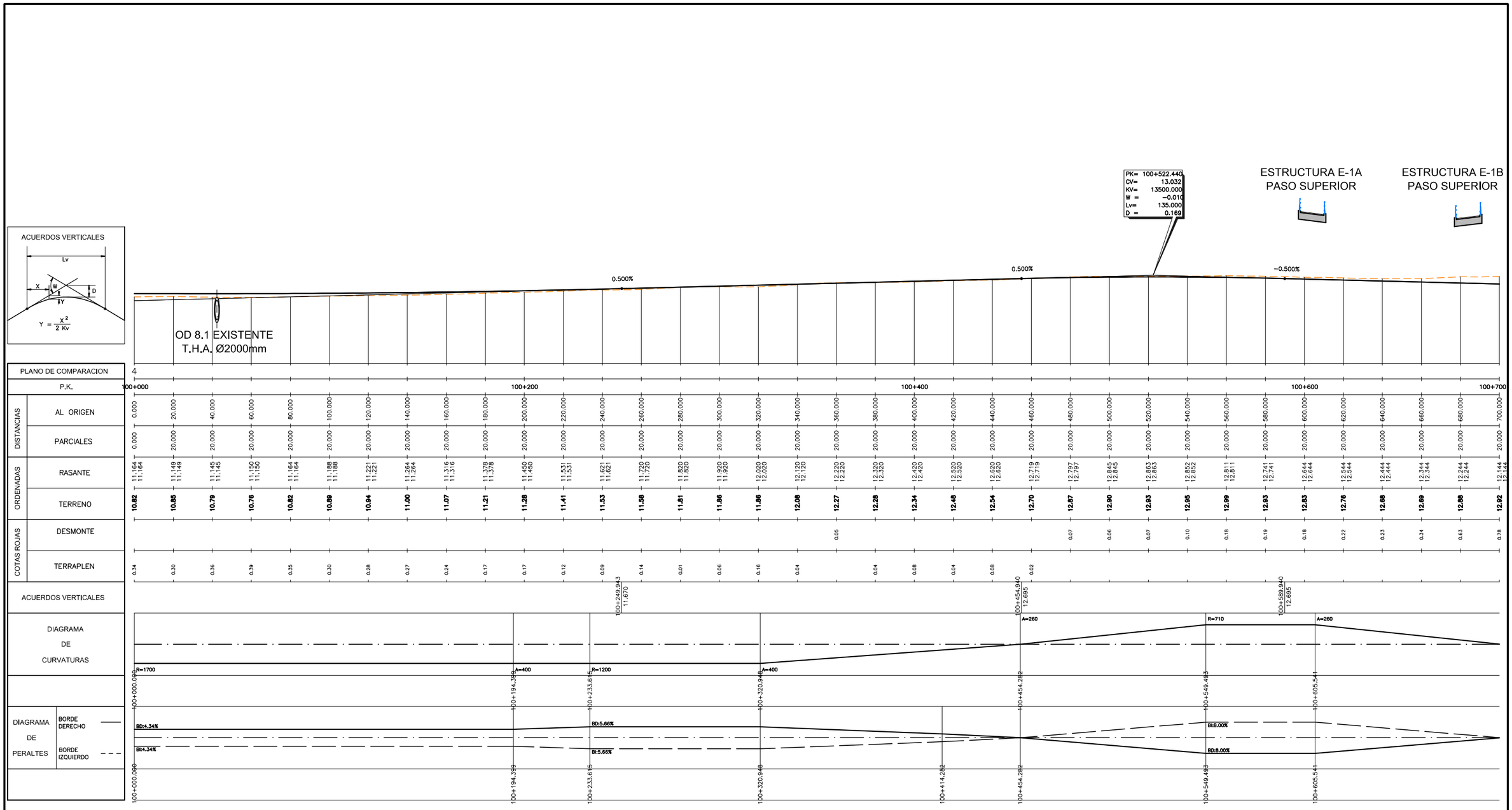

P:\2015\150568\02_doc_tecnica\02.03 EJECUCION\GRAFICOS\04 ProyecTrazadoV100-Sup\01 Anejos\23 Expropiaciones\230302 Trazado\23030202 Longis\A2303020201 PerfilLongituTronco\A2303020201H10.dwg

GOBIERNO DE ESPAÑA / MINISTERIO DE FOMENTO	SECRETARÍA DE ESTADO DE INFRAESTRUCTURAS, TRANSPORTE Y VIVIENDA SECRETARÍA GENERAL DE INFRAESTRUCTURAS DIRECCIÓN GENERAL DE CARRETERAS DEMARCACIÓN DE CARRETERAS DEL ESTADO EN CATALUÑA	CONSULTOR: ineco	ESCALA: H1:1.000/V1:200 (0 10 20 30m / 0 2 4 6m) ORIGINAL-A1	TÍTULO DEL PROYECTO: PROYECTO DE TRAZADO AUTOVÍA DEL MEDITERRÁNEO A-7 TRAMO: LA MORA - LA POBLA DE MONTORNÉS	CLAVE: T2-T-3750	Nº ANEJO: 23	TÍTULO DE ANEJO: *EXPROPIACIONES* DESIGNACIÓN: TRAZADO PERFIL LONGITUDINAL. EJE 1	FECHA: OCTUBRE 2017 3.2.2.1 HOJA 1 DE 9

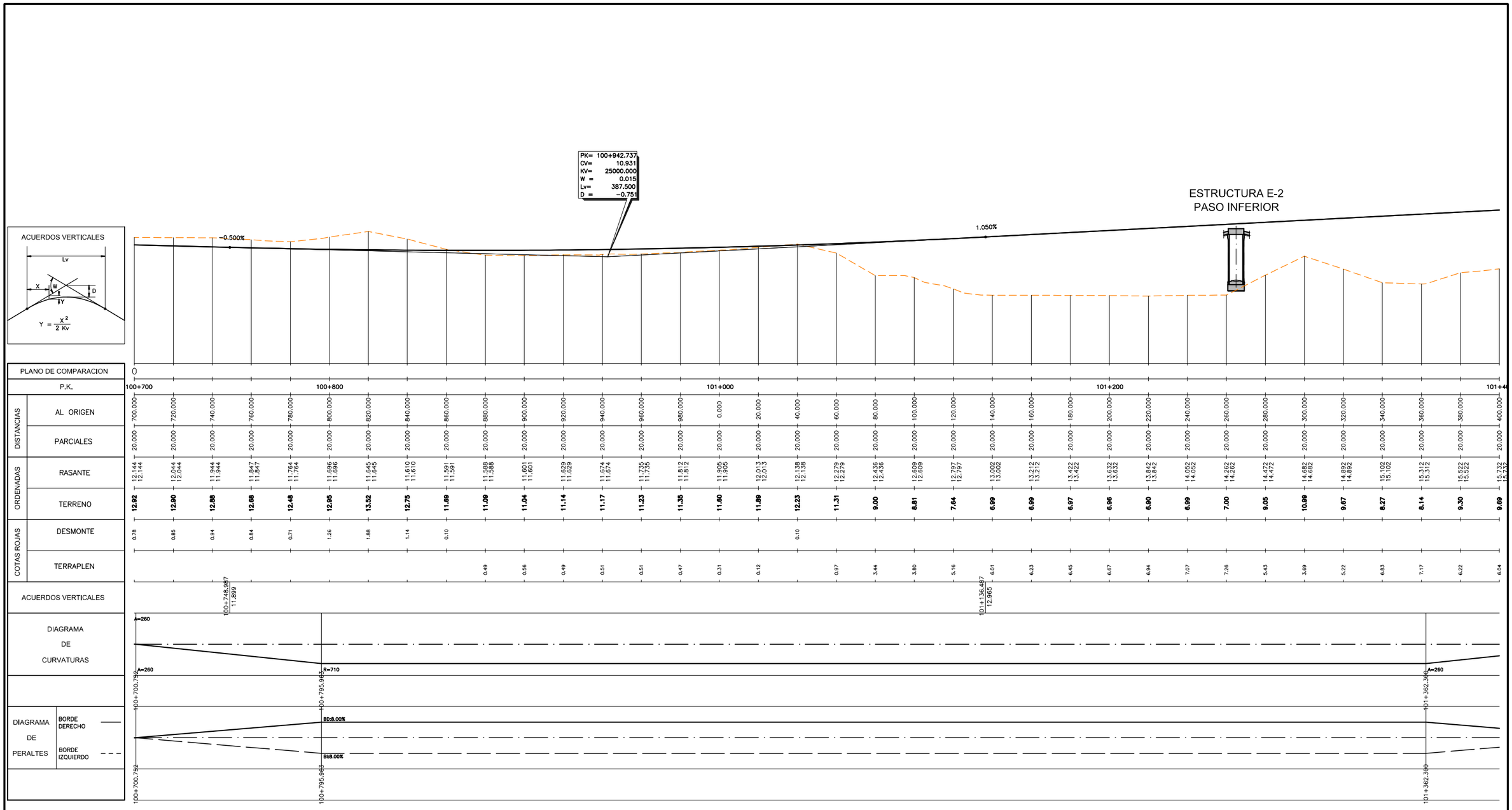
PK= 100+942.737
CV= 10.931
KV= 25000.000
w = 0.015
Lv= 387.500
D = -0.751
ESTRUCTURA E-2
PASO INFERIOR
-0.500%
1.050%
ACUERDOS VERTICALES
Lv
X
W
Y
D
Y = X² / 2 Kv
PLANO DE COMPARACION
0
P.K.
100+700
100+800
101+000
101+200
DISTANCIAS
AL ORIGEN
PARCIALES
ORDENADAS
RASANTE
TERRENO
COTAS ROJAS
DESMONTE
TERRAPLEN
ACUERDOS VERTICALES
100+748.987
11.899
101+136.487
12.965
DIAGRAMA DE CURVATURAS
A=260
R=710
100+700.792
100+795.963
101+362.360
DIAGRAMA DE PERALTES
BORDE DERECHO
BORDE IZQUIERDO
BD:8.00%
Bi:8.00%

| | | |

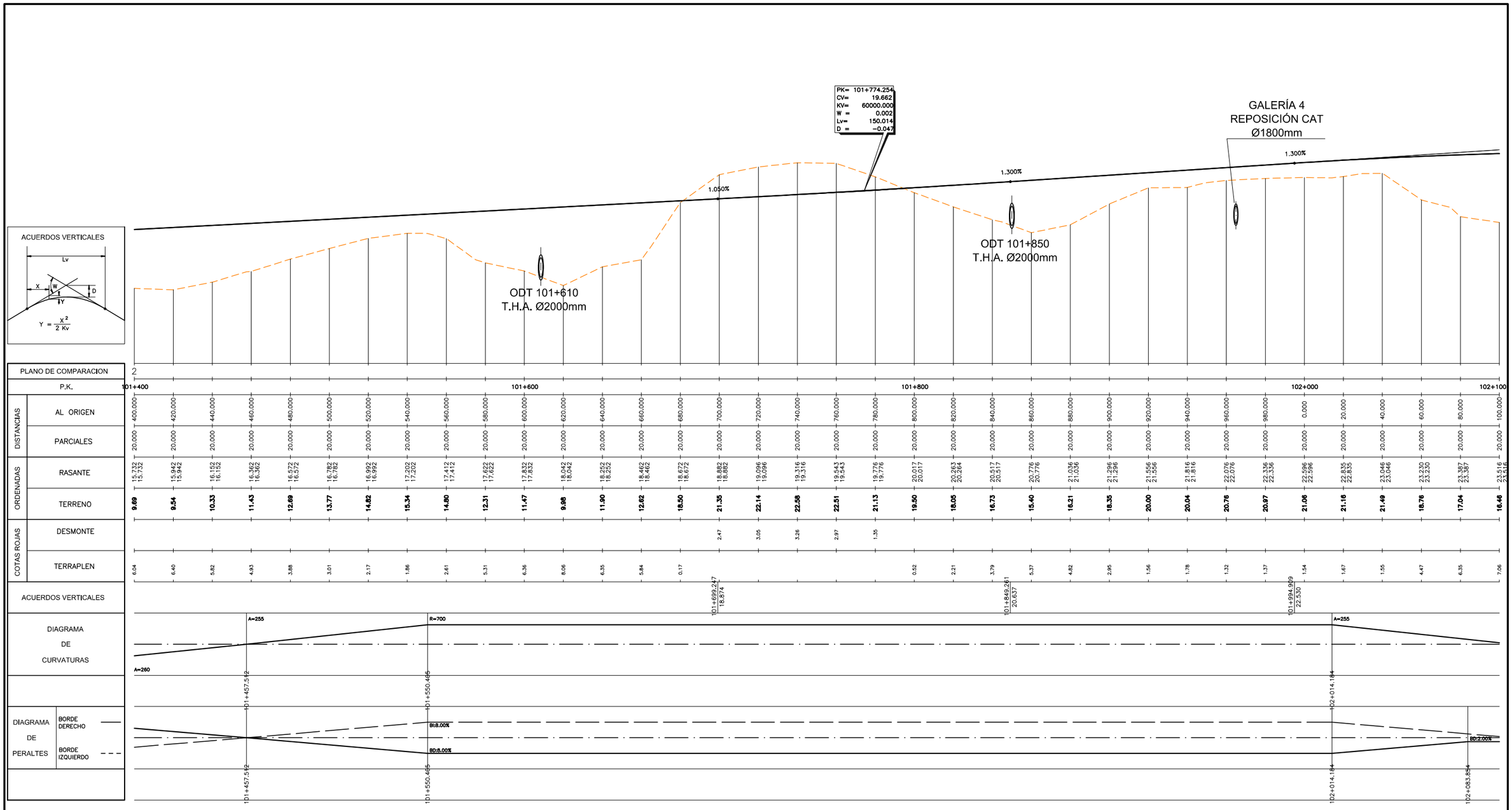
PK= 101+774.254
CV= 19.662
KV= 60000.000
W = 0.002
Lv= 150.014
D = −0.047
GALERÍA 4
REPOSICIÓN CAT
Ø1800mm
1.300%
1.300%
1.050%
ODT 101+610
T.H.A. Ø2000mm
ODT 101+850
T.H.A. Ø2000mm
ACUERDOS VERTICALES
Lv
X
W
D
Y
Y = X² / 2 Kv
PLANO DE COMPARACION
P.K.
DISTANCIAS
AL ORIGEN
PARCIALES
ORDENADAS
RASANTE
TERRENO
COTAS ROJAS
DESMONTE
TERRAPLEN
ACUERDOS VERTICALES
DIAGRAMA DE CURVATURAS
DIAGRAMA DE PERALTES
BORDE DERECHO
BORDE IZQUIERDO
101+400
101+600
101+800
102+000
102+100
A=255
R=700
A=255
A=260
BI:8.00%
BD:8.00%
BD:2.00%
101+699.247
18.674
101+849.261
20.637
101+994.999
22.330
101+457.542
101+550.465
102+014.184
102+083.854

| | | |

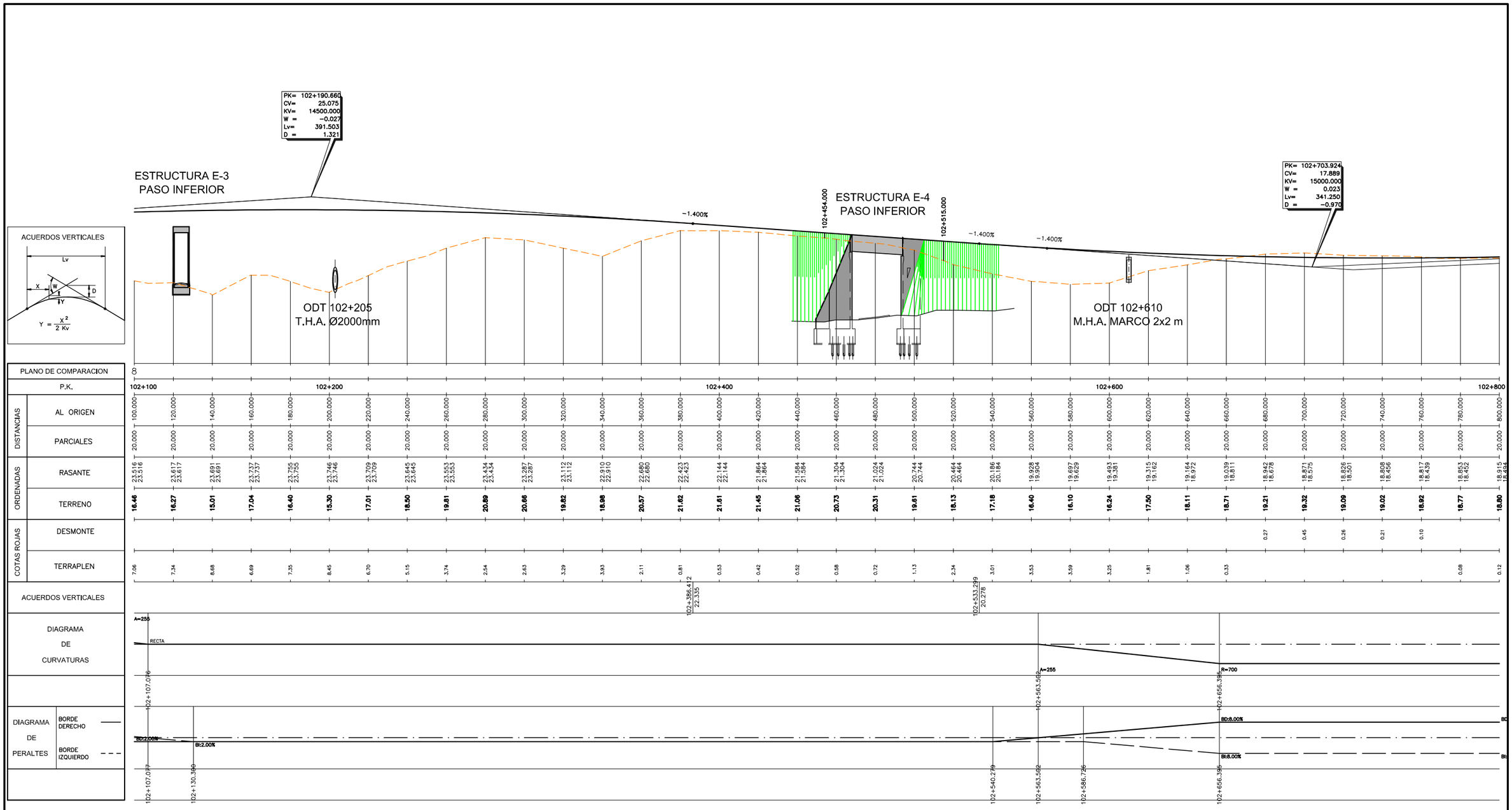

GOBIERNO DE ESPAÑA	MINISTERIO DE FOMENTO
SECRETARÍA DE ESTADO DE INFRAESTRUCTURAS, TRANSPORTE Y VIVIENDA	
SECRETARÍA GENERAL DE INFRAESTRUCTURAS	
DIRECCIÓN GENERAL DE CARRETERAS	
DEMARCACIÓN DE CARRETERAS DEL ESTADO EN CATALUÑA	
CONSULTOR: ineco	
ESCALA: H1:1.000/V1:200 (0 10 20 30m; 0 2 4 6m) ORIGINAL=A1	
TÍTULO DEL PROYECTO: PROYECTO DE TRAZADO AUTOVÍA DEL MEDITERRÁNEO A-7 TRAMO: LA MORA - LA POBLA DE MONTORNÉS	
CLAVE: T2-T-3750	
Nº ANEJO: 23	
TÍTULO DE ANEJO: *EXPROPIACIONES* DESIGNACIÓN: TRAZADO PERFIL LONGITUDINAL. EJE 1	
FECHA: OCTUBRE 2017	
3.2.2.1	
HOJA 4 DE 9	

P:\2015\150568\02_doc_tecnica\02.03 EJECUCION\GRAFICOS\04 ProyecTrazadoV100-Sup\01 Anejos\23 Expropiaciones\230302 Trazado\23030202 Longis\A2303020201 PerfilLongituTronco\A2303020201H10.dwg

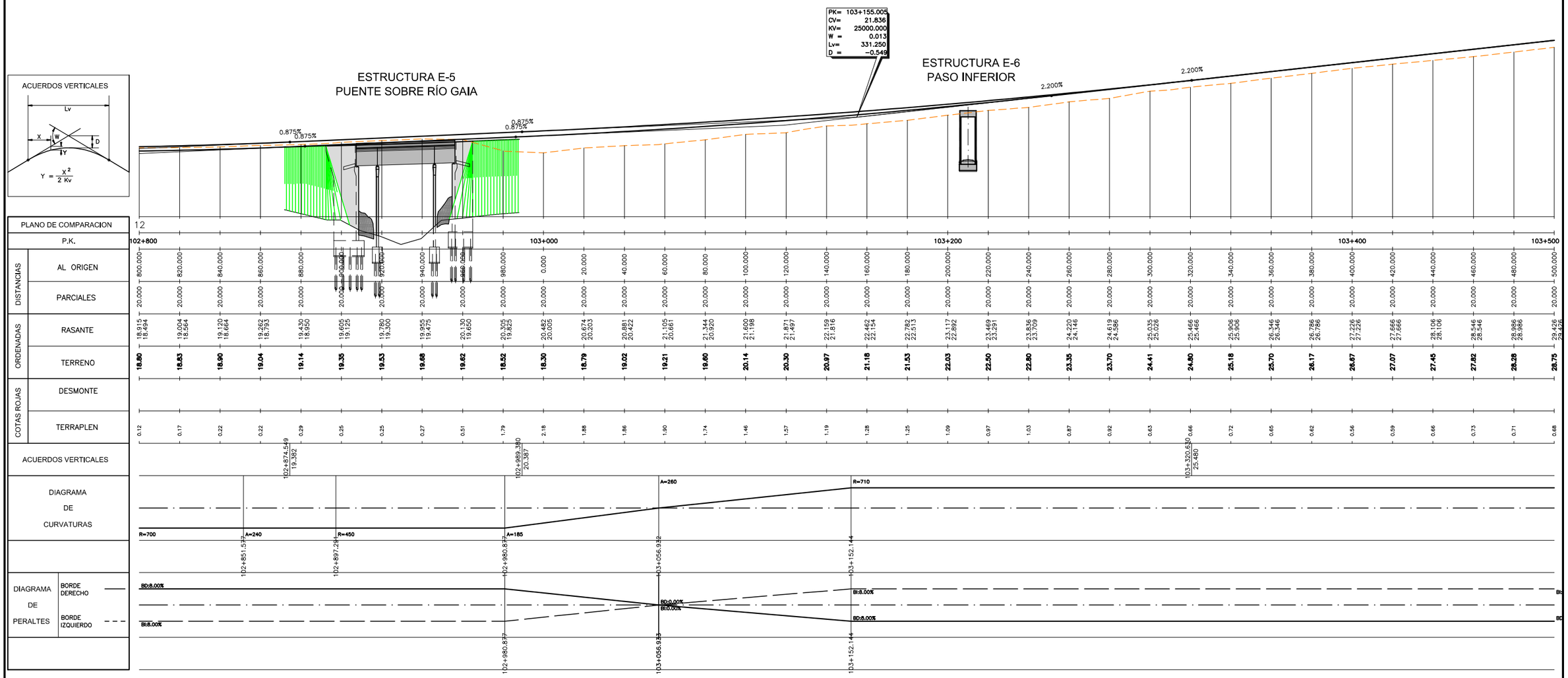

P:\2015\150568\02_doc_tecnica\02.03 EJECUCION\GRAFICOS\04 ProyecTrazadoV100-Sup\01 Anejos\23 Expropiaciones\230302 Trazado\23030202 Longis\A2303020201 PerfilLongituTronco\A2303020201H10.dwg

GOBIERNO DE ESPAÑA	MINISTERIO DE FOMENTO	SECRETARÍA DE ESTADO DE INFRAESTRUCTURAS, TRANSPORTE Y VIVIENDA SECRETARÍA GENERAL DE INFRAESTRUCTURAS DIRECCIÓN GENERAL DE CARRETERAS DEMARCACIÓN DE CARRETERAS DEL ESTADO EN CATALUÑA	CONSULTOR: ineco	ESCALA: H1:1.000/V1:200 0 10 20 30m 0 2 4 6m ORIGINAL–A1	TÍTULO DEL PROYECTO: PROYECTO DE TRAZADO AUTOVÍA DEL MEDITERRÁNEO A-7 TRAMO: LA MORA - LA POBLA DE MONTORNÉS	CLAVE: T2-T-3750	Nº ANEJO: 23	TÍTULO DE ANEJO: *EXPROPIACIONES* DESIGNACIÓN: TRAZADO PERFIL LONGITUDINAL. EJE 1	FECHA: OCTUBRE 2017 3.2.2.1 HOJA 5 DE 9

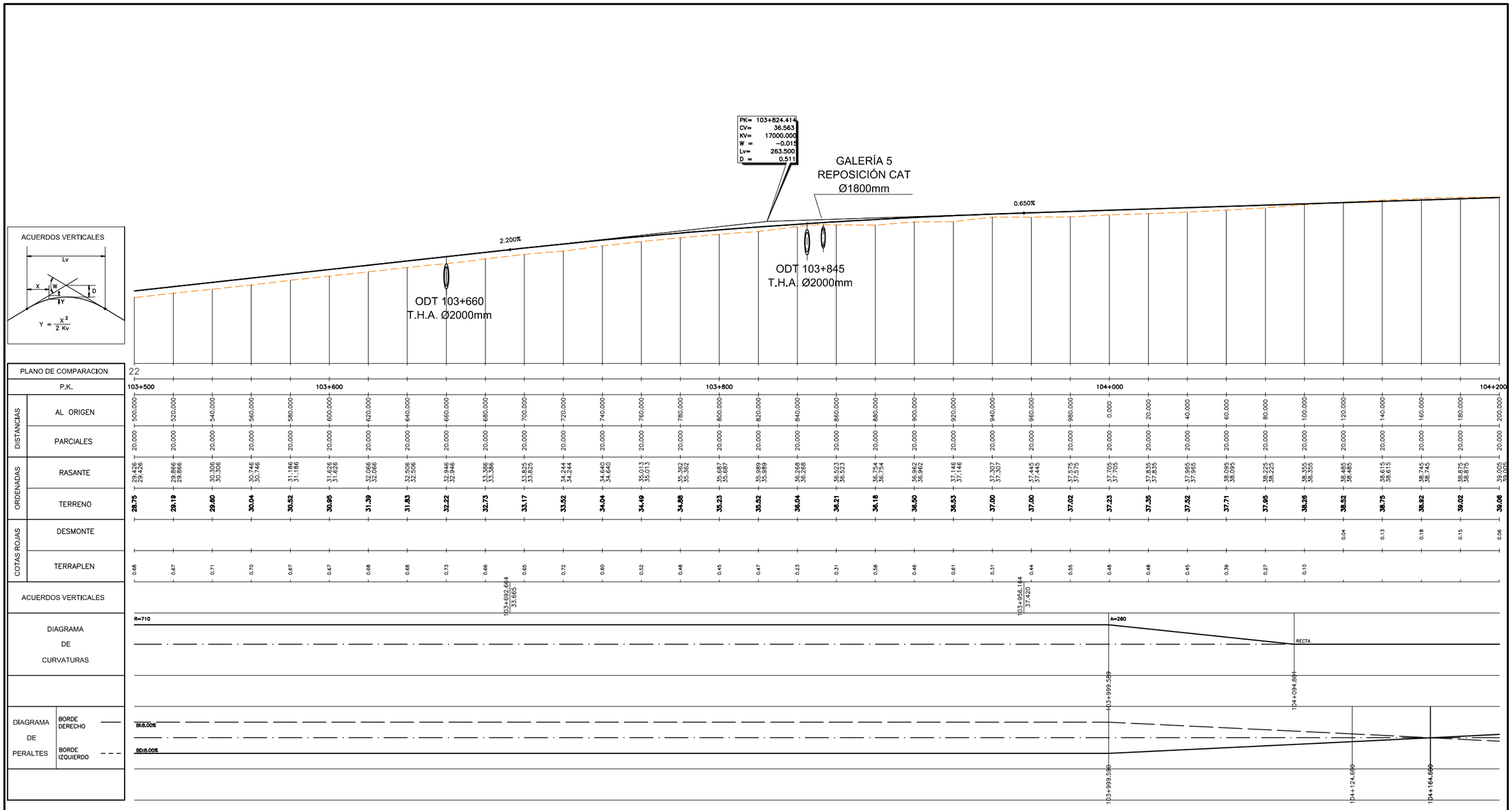

P:\2015\150568\02_doc_tecnica\02.03 EJECUCION\GRAFICOS\04 ProyecTrazadoV100-Sup\01 Anejos\23 Expropiaciones\230302 Trazado\23030202 Longis\A2303020201 PerfilLongituTronco\A2303020201H10.dwg

GOBIERNO DE ESPAÑA / MINISTERIO DE FOMENTO	SECRETARÍA DE ESTADO DE INFRAESTRUCTURAS, TRANSPORTE Y VIVIENDA SECRETARÍA GENERAL DE INFRAESTRUCTURAS DIRECCIÓN GENERAL DE CARRETERAS DEMARCACIÓN DE CARRETERAS DEL ESTADO EN CATALUÑA	CONSULTOR: ineco	ESCALA: H1:1.000/V1:200 (0 10 20 30m; 0 2 4 6m) ORIGINAL–A1	TÍTULO DEL PROYECTO: PROYECTO DE TRAZADO AUTOVÍA DEL MEDITERRÁNEO A-7 TRAMO: LA MORA - LA POBLA DE MONTORNÉS	CLAVE: T2-T-3750	Nº ANEJO: 23	TÍTULO DE ANEJO: *EXPROPIACIONES* DESIGNACIÓN: TRAZADO PERFIL LONGITUDINAL. EJE 1	FECHA: OCTUBRE 2017 3.2.2.1 HOJA 6 DE 9

ESTRUCTURA E-7
PASO SUPERIOR
Ampliación
estructura existente

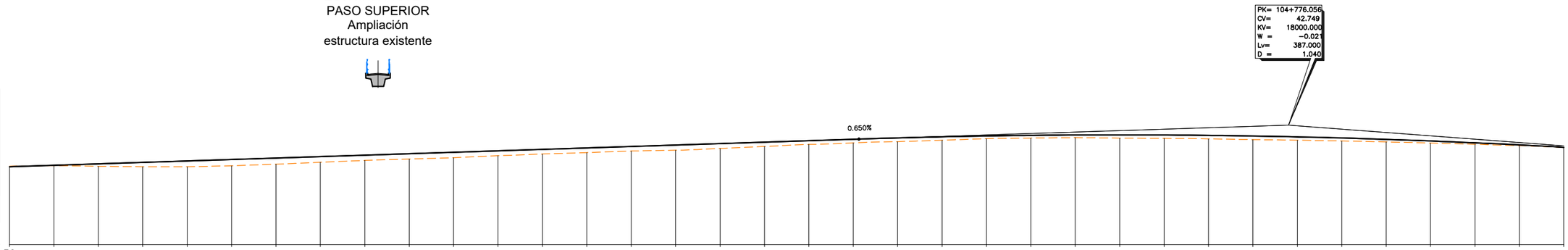

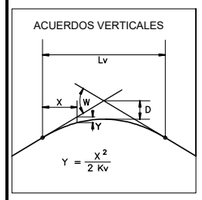

| | | |

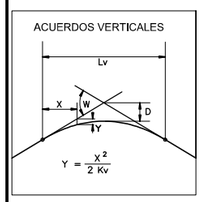
ACUERDOS VERTICALES
Lv
X
W
Y
D
$Y = \frac{X^2}{2\,Kv}$

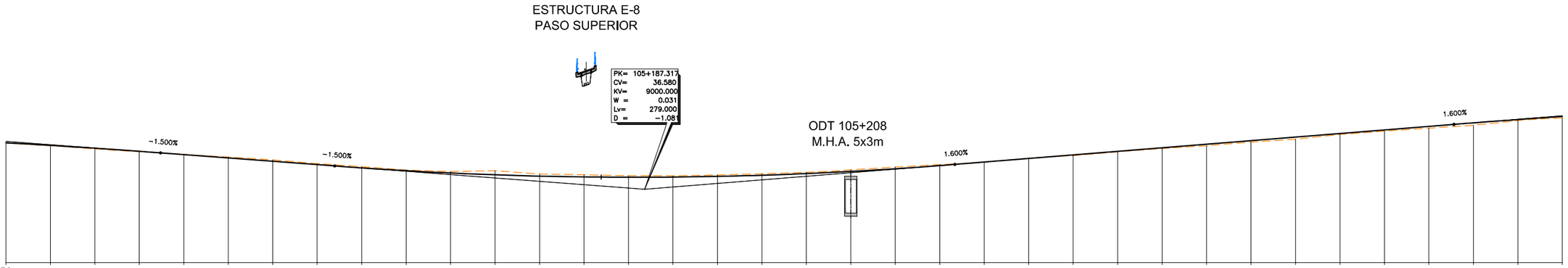
ESTRUCTURA E-8
PASO SUPERIOR
PK= 105+187.317
CV= 36.580
KV= 9000.000
W = 0.031
Lv= 279.000
D = -1.081
ODT 105+208
M.H.A. 5x3m
-1.500%
-1.500%
1.600%
1.600%

| | | |



P:\2015\150568\02_doc_tecnica\02.03 EJECUCION\GRAFICOS\04 ProyecTrazadoV100-Sup\01 Anejos\23 Expropiaciones\230302 Trazado\23030202 Longis\A2303020201 PerfilLongituTronco\A2303020201H10.dwg

GOBIERNO DE ESPAÑA / MINISTERIO DE FOMENTO	SECRETARÍA DE ESTADO DE INFRAESTRUCTURAS, TRANSPORTE Y VIVIENDA SECRETARÍA GENERAL DE INFRAESTRUCTURAS DIRECCIÓN GENERAL DE CARRETERAS DEMARCACIÓN DE CARRETERAS DEL ESTADO EN CATALUÑA	CONSULTOR: ineco	ESCALA: H1:1.000/V1:200 (0 10 20 30m; 0 2 4 6m) ORIGINAL–A1	TÍTULO DEL PROYECTO: PROYECTO DE TRAZADO AUTOVÍA DEL MEDITERRÁNEO A-7 TRAMO: LA MORA - LA POBLA DE MONTORNÉS	CLAVE: T2-T-3750	Nº ANEJO: 23	TÍTULO DE ANEJO: *EXPROPIACIONES* DESIGNACIÓN: TRAZADO PERFIL LONGITUDINAL. EJE 1	FECHA: OCTUBRE 2017 3.2.2.1 HOJA 9 DE 9

P:\2015\150568\02_doc_tecnica\02.03 EJECUCION\GRAFICOS\04 ProyecTrazadoV100-Sup\01 Anejos\23 Expropiaciones\230302 Trazado\23030202 Longis\A2303020202
Enlace01LaMora\A23030202020201 Eje20\A2303020202201H01.dwg

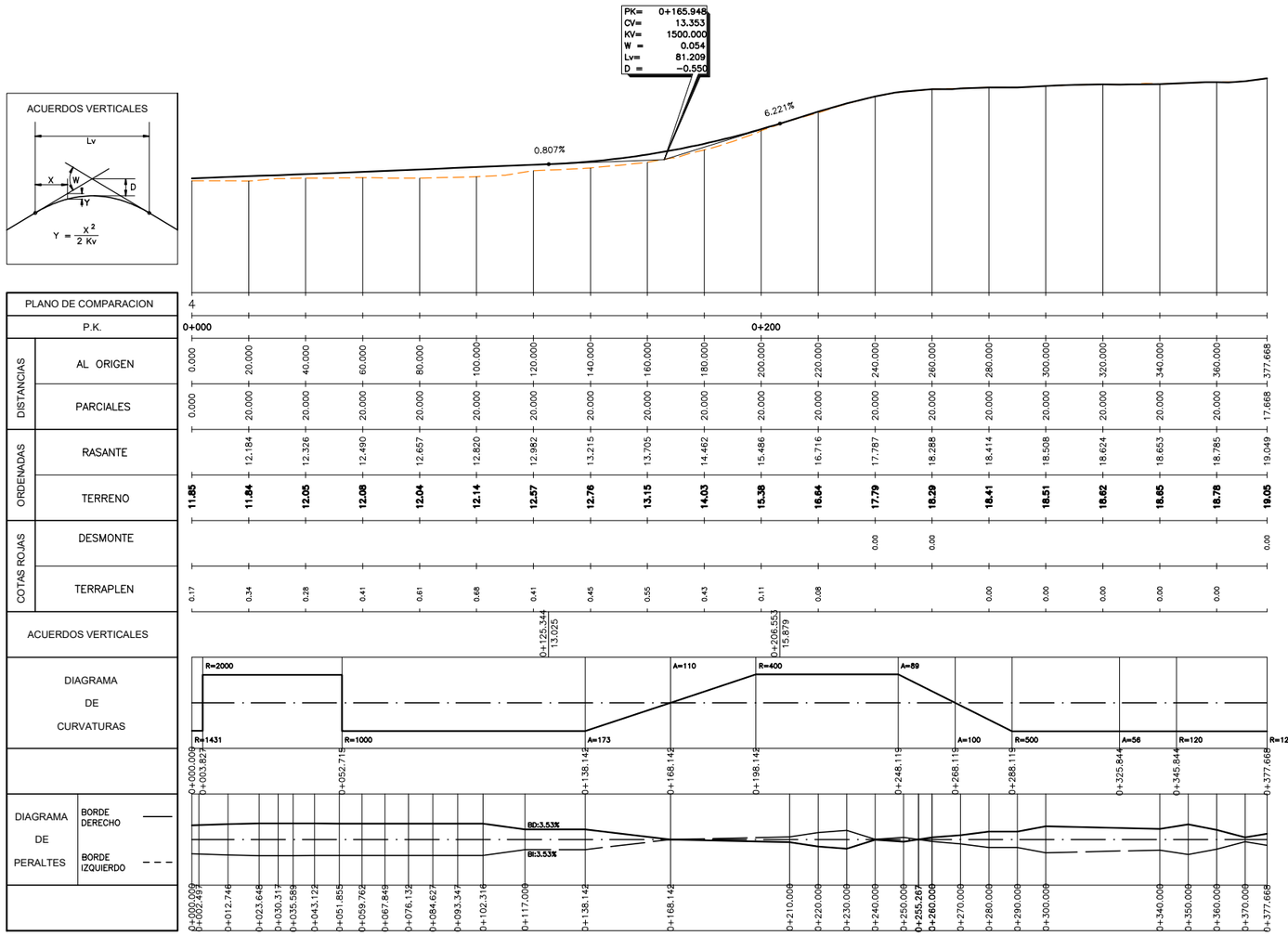

GOBIERNO DE ESPAÑA	MINISTERIO DE FOMENTO	SECRETARÍA DE ESTADO DE INFRAESTRUCTURAS, TRANSPORTE Y VIVIENDA SECRETARÍA GENERAL DE INFRAESTRUCTURAS DIRECCIÓN GENERAL DE CARRETERAS DEMARCACIÓN DE CARRETERAS DEL ESTADO EN CATALUÑA

CONSULTOR: ineco	ESCALA: H1:1.000/V1:200 (0 10 20 30m; 0 2 4 6m) ORIGINAL–A1	TÍTULO DEL PROYECTO: PROYECTO DE TRAZADO AUTOVÍA DEL MEDITERRÁNEO A-7 TRAMO: LA MORA - LA POBLA DE MONTORNÉS	CLAVE: T2-T-3750	Nº ANEJO: 23	TÍTULO DE ANEJO: *EXPROPIACIONES* DESIGNACIÓN: TRAZADO ENLACE 1. LA MORA PERFIL LONGITUDINAL EJE 20	FECHA: OCTUBRE 2017	3.2.2.2.1 HOJA 1 DE 1

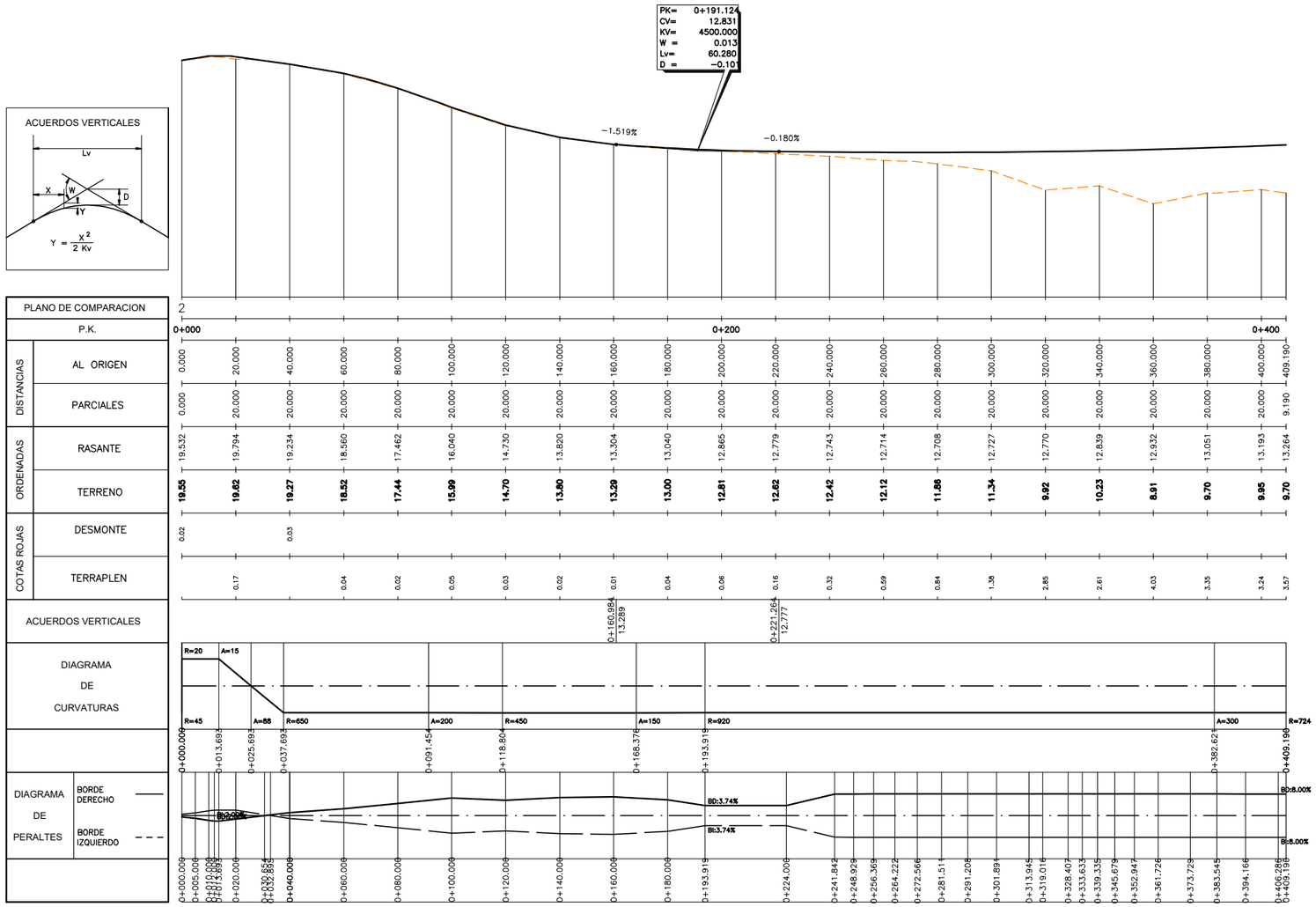
ACUERDOS VERTICALES
Lv
X
W
D
Y
$Y = \frac{X^2}{2\,Kv}$
PK= 0+191.124
CV= 12.831
KV= 4500.000
W = 0.013
Lv= 60.280
D = −0.101
−1.519%
−0.180%
PLANO DE COMPARACION
P.K.
DISTANCIAS
AL ORIGEN
PARCIALES
ORDENADAS
RASANTE
TERRENO
COTAS ROJAS
DESMONTE
TERRAPLEN
ACUERDOS VERTICALES
DIAGRAMA DE CURVATURAS
DIAGRAMA DE PERALTES
BORDE DERECHO
BORDE IZQUIERDO
0+000
0+200
0+400
0+160.984
13.289
0+221.264
12.777
R=20
A=15
R=45
A=88
R=650
A=200
R=450
A=150
R=920
A=300
R=724
BD=3.74%
BI=3.74%
BD=8.00%
BI=8.00%

| | | |

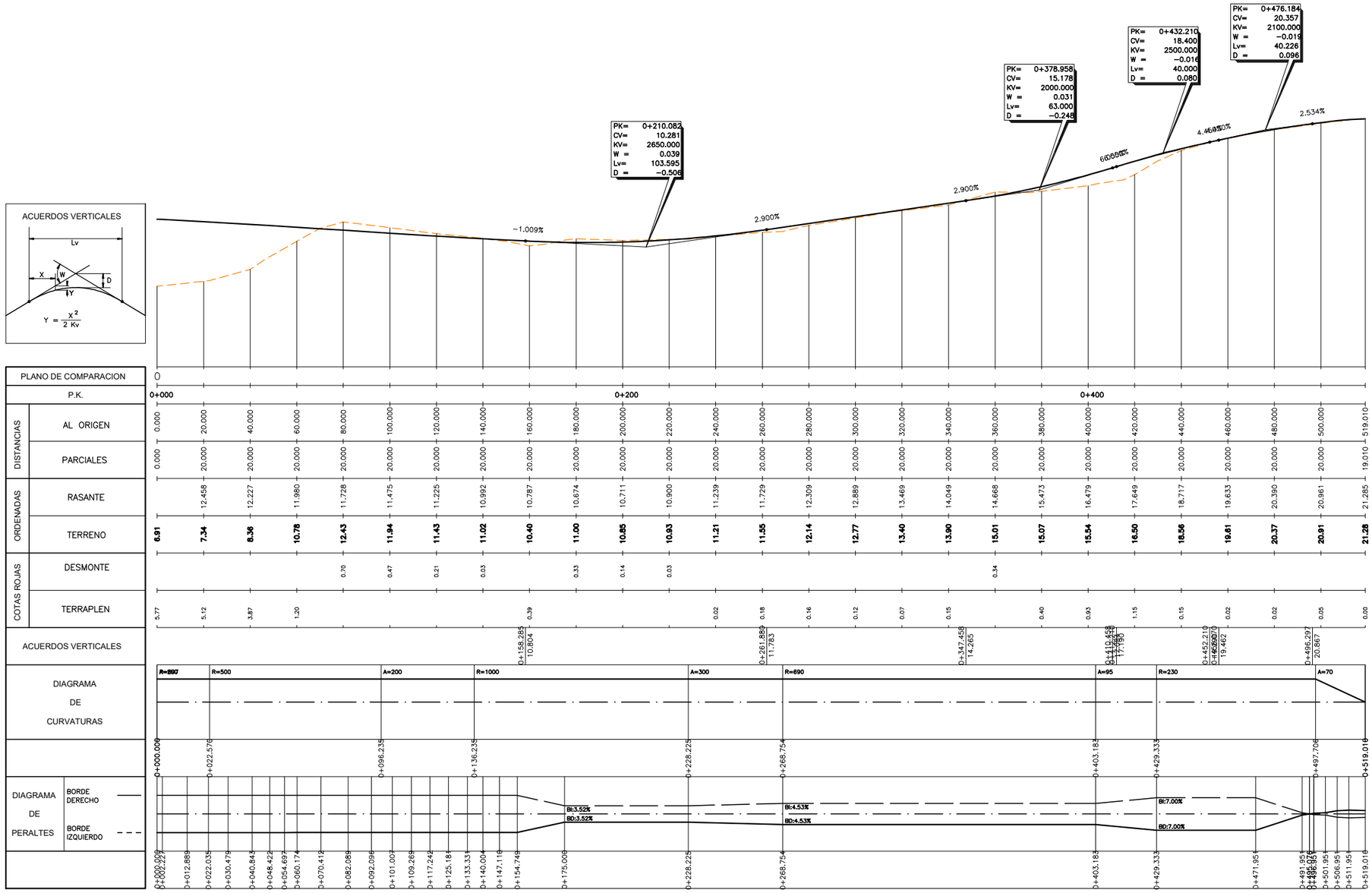
ACUERDOS VERTICALES
Lv
X
W
D
Y
$Y = \frac{X^2}{2\,Kv}$
PK= 0+210.082
CV= 10.281
KV= 2650.000
W = 0.039
Lv= 103.595
D = −0.506
PK= 0+378.958
CV= 15.178
KV= 2000.000
W = 0.031
Lv= 63.000
D = −0.248
PK= 0+432.210
CV= 18.400
KV= 2500.000
W = −0.016
Lv= 40.000
D = 0.080
PK= 0+476.184
CV= 20.357
KV= 2100.000
W = −0.019
Lv= 40.226
D = 0.096
−1.009%
2.900%
2.900%
6.666%
4.468%
2.534%
PLANO DE COMPARACION
P.K.
DISTANCIAS
AL ORIGEN
PARCIALES
ORDENADAS
RASANTE
TERRENO
COTAS ROJAS
DESMONTE
TERRAPLEN
ACUERDOS VERTICALES
DIAGRAMA DE CURVATURAS
DIAGRAMA DE PERALTES
BORDE DERECHO
BORDE IZQUIERDO
0+000
0+200
0+400
R=897
R=500
A=200
R=1000
A=300
R=690
A=95
R=230
A=70
Bi:3.52%
Bd:3.52%
Bi:4.53%
Bd:4.53%
Bi:7.00%
Bd:7.00%

| | | |

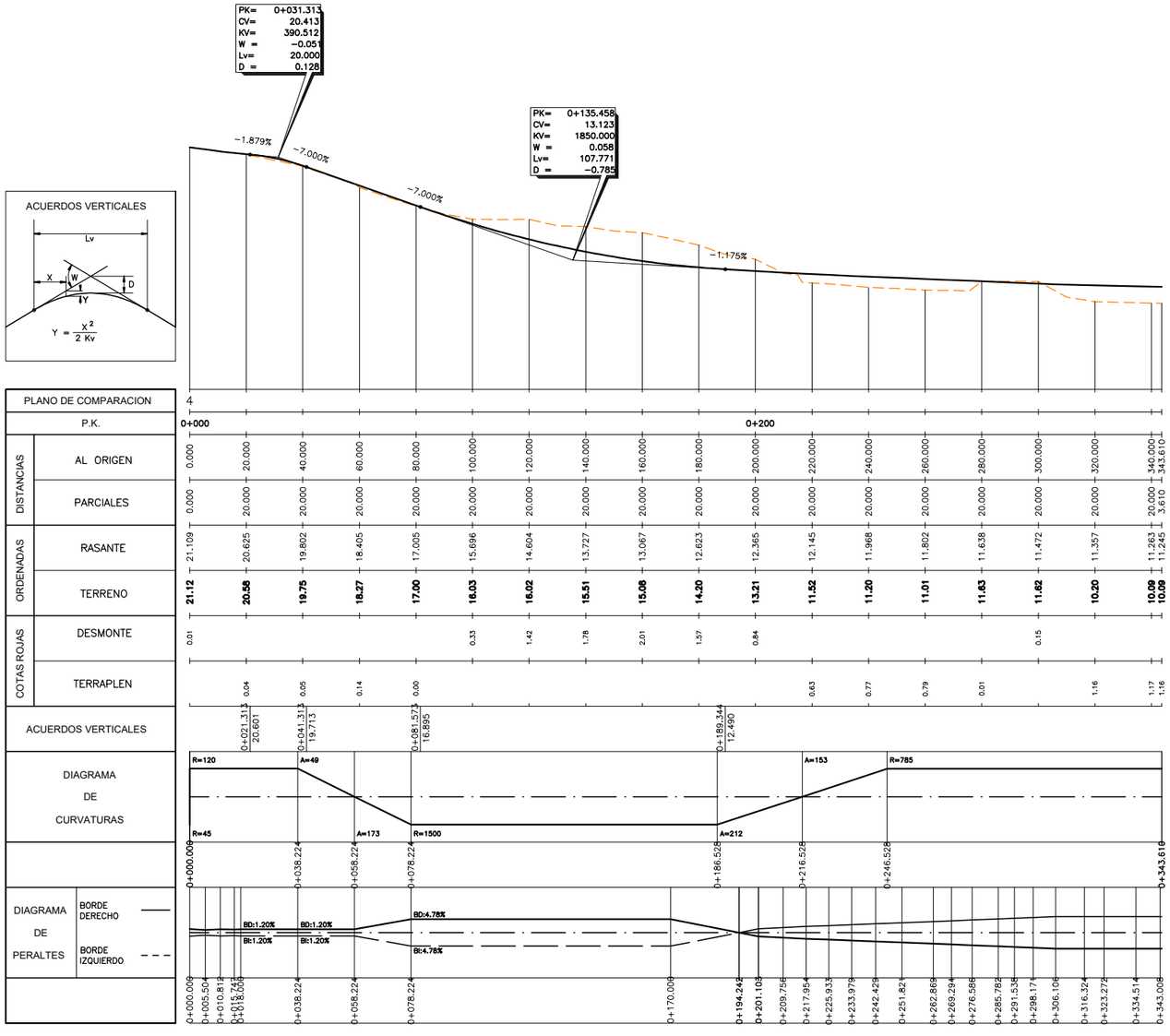

P:\2015\150568\02_doc_tecnica\02.03 EJECUCION\GRAFICOS\04 ProyecTrazadoV100-Sup\01 Anejos\23 Expropiaciones\230302 Trazado\23030202 Longis\A2303020202
Enlace01LaMora\A2303020202 Eje26\A2303020202 04H01.dwg

GOBIERNO DE ESPAÑA	MINISTERIO DE FOMENTO	SECRETARÍA DE ESTADO DE INFRAESTRUCTURAS, TRANSPORTE Y VIVIENDA SECRETARÍA GENERAL DE INFRAESTRUCTURAS DIRECCIÓN GENERAL DE CARRETERAS DEMARCACIÓN DE CARRETERAS DEL ESTADO EN CATALUÑA	CONSULTOR: ineco	ESCALA: H1:1.000/V1:200 (0 10 20 30m; 0 2 4 6m; ORIGINAL-A1)	TÍTULO DEL PROYECTO: PROYECTO DE TRAZADO AUTOVÍA DEL MEDITERRÁNEO A-7 TRAMO: LA MORA - LA POBLA DE MONTORNÉS	CLAVE: T2-T-3750	Nº ANEJO: 23	TÍTULO DE ANEJO: EXPROPIACIONES DESIGNACIÓN: TRAZADO ENLACE 1. LA MORA PERFIL LONGITUDINAL EJE 26	FECHA: OCTUBRE 2017 3.2.2.2.4 HOJA 1 DE 1

P:\2015\150568\02_doc_tecnica\02.03 EJECUCION\GRAFICOS\04 ProyecTrazadoV100-Sup\01 Anejos\23 Expropiaciones\230302 Trazado\23030202 Longis\A2303020202 Enlace01LaMora\A2303020202O5 Eje11\A2303020205H01.dwg

ACUERDOS VERTICALES

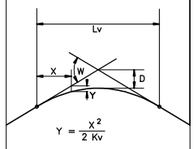

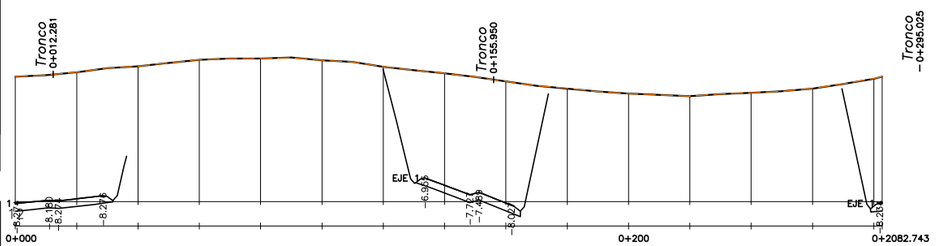

| | | |

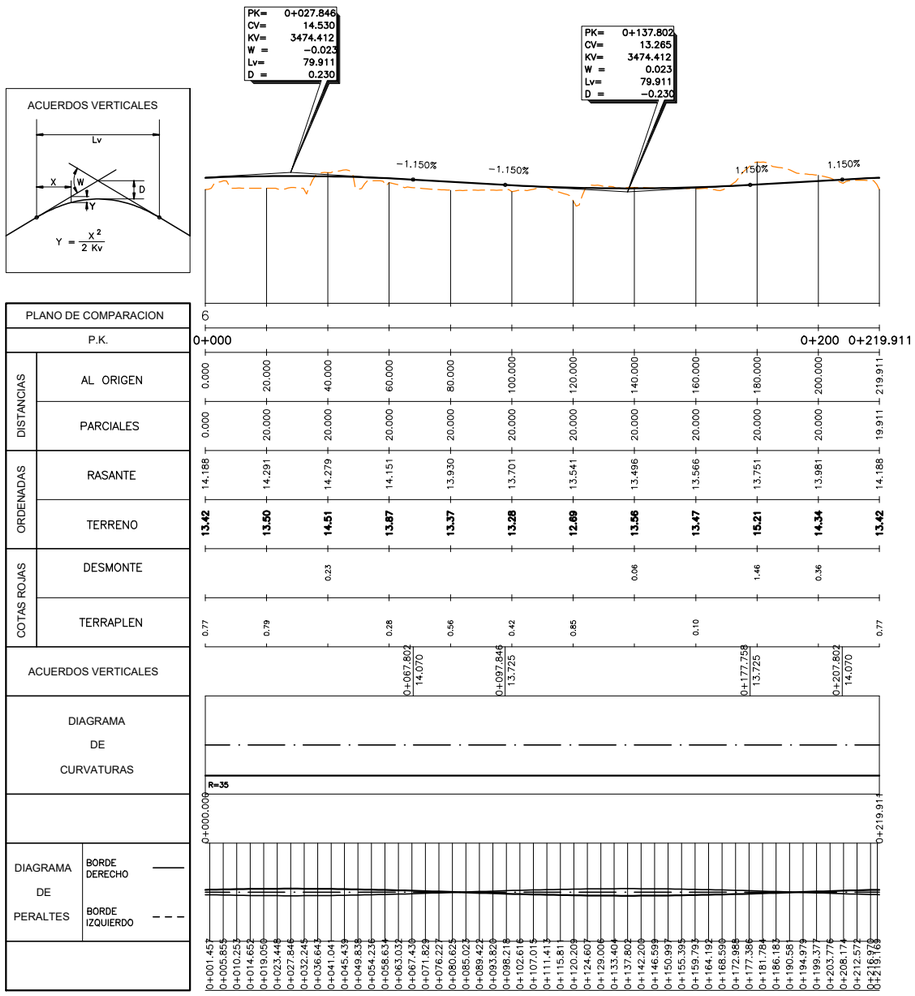

DISTANCIAS	AL ORIGEN	0.000	20.000	40.000	60.000	80.000	100.000	120.000	140.000	160.000	180.000	200.000	219.911
	PARCIALES	0.000	20.000	20.000	20.000	20.000	20.000	20.000	20.000	20.000	20.000	20.000	19.911
ORDENADAS	RASANTE	14.188	14.291	14.279	14.151	13.930	13.701	13.541	13.496	13.566	13.751	13.981	14.188
	TERRENO	**13.42**	**13.50**	**14.51**	**13.87**	**13.37**	**13.28**	**12.69**	**13.56**	**13.47**	**15.21**	**14.34**	**13.42**
COTAS ROJAS	DESMONTE			0.23					0.06		1.46	0.36	
	TERRAPLEN	0.77	0.79		0.28	0.56	0.42	0.85		0.10			0.77

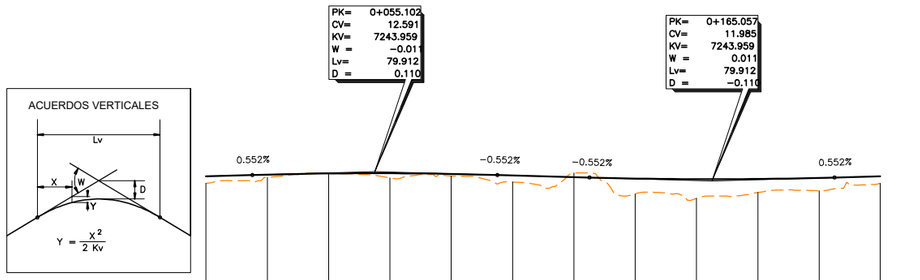

P:\2015\150568\02_doc_tecnica\02.03 EJECUCION\GRAFICOS\04 ProyecTrazadoV100-Sup\01 Anejos\23 Expropiaciones\230302 Trazado\23030202 Longis\A2303020203
Enlace02Riera\A2303020302 Eje32\A2303020302H01.dwg

GOBIERNO DE ESPAÑA / MINISTERIO DE FOMENTO	SECRETARÍA DE ESTADO DE INFRAESTRUCTURAS, TRANSPORTE Y VIVIENDA SECRETARÍA GENERAL DE INFRAESTRUCTURAS DIRECCIÓN GENERAL DE CARRETERAS DEMARCACIÓN DE CARRETERAS DEL ESTADO EN CATALUÑA	CONSULTOR: ineco	ESCALA: H1:1.000/V1:200 0 10 20 30m 0 2 4 6m ORIGINAL–A1	TÍTULO DEL PROYECTO: PROYECTO DE TRAZADO AUTOVÍA DEL MEDITERRÁNEO A-7 TRAMO: LA MORA - LA POBLA DE MONTORNÉS	CLAVE: T2-T-3750	Nº ANEJO: 23	TÍTULO DE ANEJO: *EXPROPIACIONES* DESIGNACIÓN: TRAZADO ENLACE 2. RIERA DE GAIÁ PERFIL LONGITUDINAL EJE 32	FECHA: OCTUBRE 2017 3.2.2.3.2 HOJA 1 DE 1



EJE 34

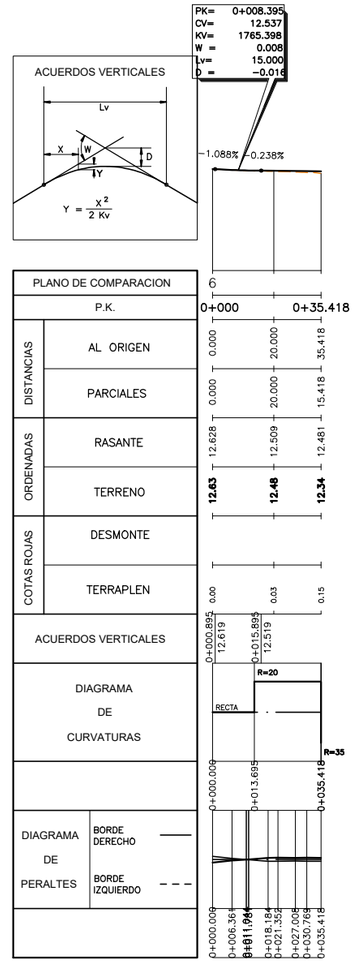

EJE 35

P:\2015\150568\02_doc_tecnica\02.03 EJECUCION\GRAFICOS\04 ProyectTrazadoV100-Sup\01 Anejos\23 Expropiaciones\230302 Trazado\23030202 Longis\A2303020203 Enlace02Riera\A2303020303 Eje34-35\A2303020303H01.dwg

GOBIERNO DE ESPAÑA | MINISTERIO DE FOMENTO

SECRETARÍA DE ESTADO DE INFRAESTRUCTURAS, TRANSPORTE Y VIVIENDA
SECRETARÍA GENERAL DE INFRAESTRUCTURAS
DIRECCIÓN GENERAL DE CARRETERAS
DEMARCACIÓN DE CARRETERAS DEL ESTADO EN CATALUÑA

CONSULTOR: ineco

ESCALA: H1:1.000/V1:200 (0 10 20 30m; 0 2 4 6m) ORIGINAL–A1

TÍTULO DEL PROYECTO: PROYECTO DE TRAZADO
AUTOVÍA DEL MEDITERRÁNEO A-7
TRAMO: LA MORA - LA POBLA DE MONTORNÉS

CLAVE: T2-T-3750

Nº ANEJO: 23

TÍTULO DE ANEJO: *EXPROPIACIONES*
DESIGNACIÓN: TRAZADO
ENLACE 2. RIERA DE GAIÁ
PERFIL LONGITUDINAL
EJES 34 Y 35

FECHA: OCTUBRE 2017

3.2.2.3.3

HOJA 1 DE 1

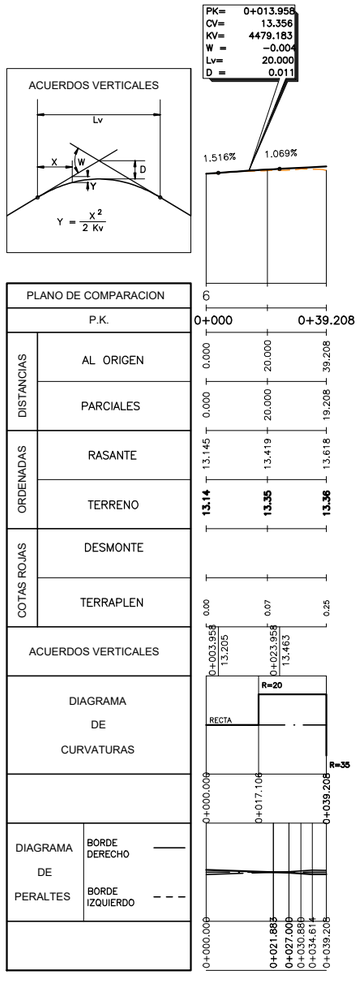

EJE 36

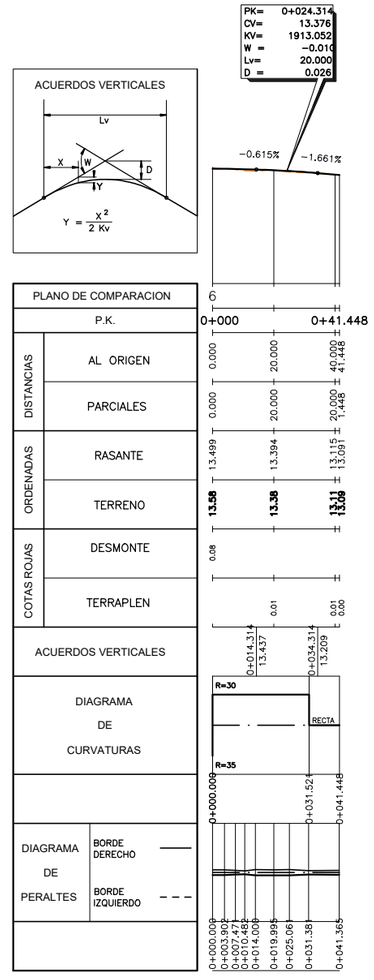

EJE 37

P:\2015\150568\02_doc_tecnica\02.03 EJECUCION\GRAFICOS\04 ProyecTrazadoV100-Sup\01 Anejos\23 Expropiaciones\230302 Trazado\23030202 Longis\A2303020203
Enlace02Riera\A2303020304 Eje36-37\A2303020203O4H01.dwg

GOBIERNO DE ESPAÑA | MINISTERIO DE FOMENTO

SECRETARÍA DE ESTADO DE INFRAESTRUCTURAS, TRANSPORTE Y VIVIENDA
SECRETARÍA GENERAL DE INFRAESTRUCTURAS
DIRECCIÓN GENERAL DE CARRETERAS
DEMARCACIÓN DE CARRETERAS DEL ESTADO EN CATALUÑA

CONSULTOR: ineco

ESCALA: H1:1.000/V1:200 (0 10 20 30m / 0 2 4 6m) ORIGINAL-A1

TÍTULO DEL PROYECTO: PROYECTO DE TRAZADO
AUTOVÍA DEL MEDITERRÁNEO A-7
TRAMO: LA MORA - LA POBLA DE MONTORNÉS

CLAVE: T2-T-3750

Nº ANEJO: 23

TÍTULO DE ANEJO: *EXPROPIACIONES*
DESIGNACIÓN: TRAZADO
ENLACE 2. RIERA DE GAIÁ
PERFIL LONGITUDINAL
EJES 36 y 37

FECHA: OCTUBRE 2017

3.2.2.3.4

HOJA 1 DE 1

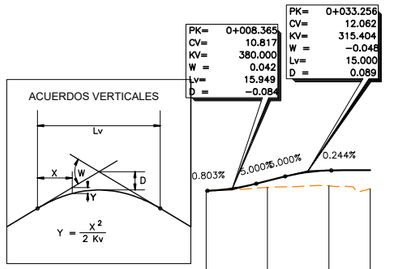

PLANO DE COMPARACION					
P.K.			0+000		0+53.482
DISTANCIAS	AL ORIGEN		0.000	20.000	40.000	53.482
	PARCIALES		0.000	20.000	20.000	13.482
ORDENADAS	RASANTE		10.750	11.399	12.077	12.096
	TERRENO		**10.75**	**10.98**	**11.08**	**10.87**
COTAS ROJAS	DESMONTE		0.00	0.42	1.00	1.23
	TERRAPLEN		0+000.391 10.753	0+016.340 11.216	0+025.756 11.687	0+040.756 12.080
ACUERDOS VERTICALES						
DIAGRAMA DE CURVATURAS			R=20 RECTA R=35			
DIAGRAMA DE PERALTES	BORDE DERECHO		0+000.000	0+029.893	0+053.482	
	BORDE IZQUIERDO		0+004.957	0+014.956	0+024.954 0+029.011	0+034.844	0+039.386	0+044.387	0+049.975 0+053.482

EJE 39

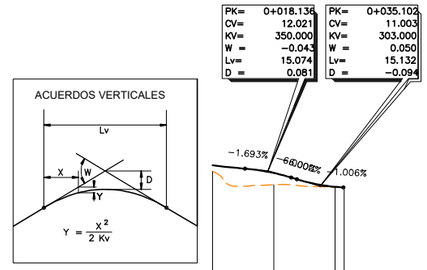

PLANO DE COMPARACION					
P.K.			0+000	0+042.907	0+42.907
DISTANCIAS	AL ORIGEN		0.000	20.000	40.000 42.907
	PARCIALES		0.000	20.000	20.000 2.907
ORDENADAS	RASANTE		12.364	11.863	10.966 10.925
	TERRENO		**11.97**	**11.10**	**10.94 10.91**
COTAS ROJAS	DESMONTE				
	TERRAPLEN		0.40	0.76	0.03 0.02
ACUERDOS VERTICALES			0+011 12.149	0+026 11.857	0+043 10.927
DIAGRAMA DE CURVATURAS			R=25 RECTA RECTA R=35		
DIAGRAMA DE PERALTES	BORDE DERECHO		0+000	0+026	0+043
	BORDE IZQUIERDO		BD:2.00% BI:2.00%		
			0+024	0+010	

EJE 40

P:\2015\150568\02_doc_tecnica\02.03 EJECUCION\GRAFICOS\04 ProyecTrazadoV100-Sup\01 Anejos\23 Expropiaciones\230302 Trazado\23030202 Longis\A2303020203 Enlace02Riera\A2303020305 Eje39-40\A2303020305H01.dwg

GOBIERNO DE ESPAÑA	MINISTERIO DE FOMENTO	SECRETARÍA DE ESTADO DE INFRAESTRUCTURAS, TRANSPORTE Y VIVIENDA SECRETARÍA GENERAL DE INFRAESTRUCTURAS DIRECCIÓN GENERAL DE CARRETERAS DEMARCACIÓN DE CARRETERAS DEL ESTADO EN CATALUÑA	CONSULTOR: ineco	ESCALA: H1:1.000/V1:200 0 10 20 30m / 0 2 4 6m ORIGINAL–A1	TÍTULO DEL PROYECTO: PROYECTO DE TRAZADO AUTOVÍA DEL MEDITERRÁNEO A-7 TRAMO: LA MORA - LA POBLA DE MONTORNÉS	CLAVE: T2-T-3750	Nº ANEJO: 23	TÍTULO DE ANEJO: *EXPROPIACIONES* DESIGNACIÓN: TRAZADO ENLACE 2. RIERA DE GAIÁ PERFIL LONGITUDINAL EJES 39 y 40	FECHA: OCTUBRE 2017	3.2.2.3.5 HOJA 1 DE 1

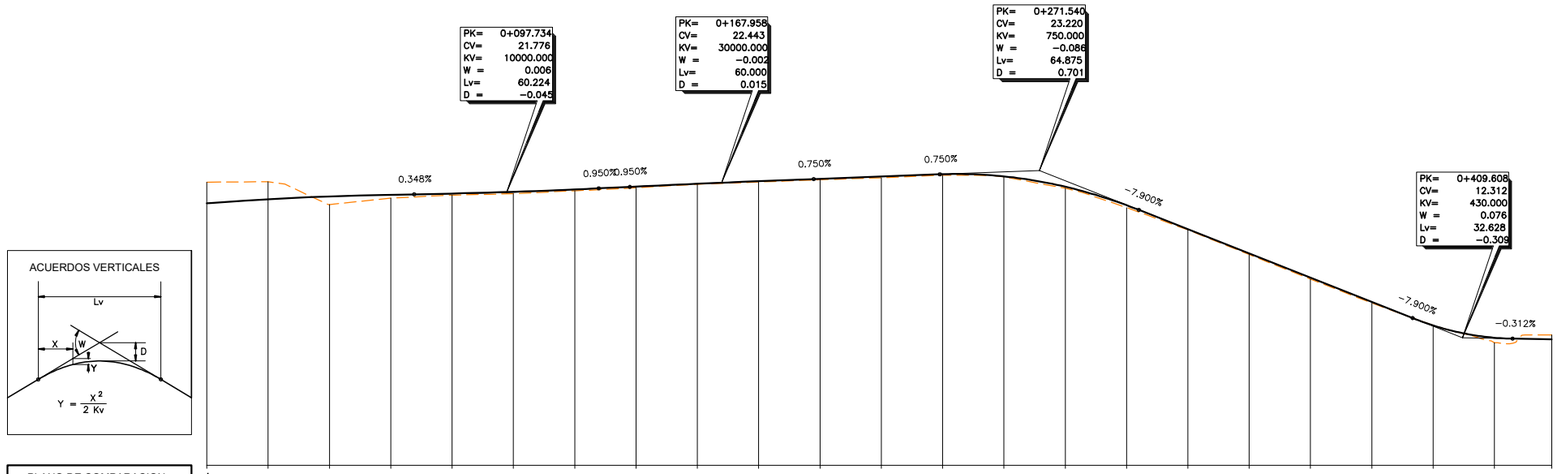

PLANO DE COMPARACION		
P.K.		
DISTANCIAS	AL ORIGEN	0.000 20.000 40.000 60.000 80.000 100.000 120.000 140.000 160.000 180.000 200.000 220.000 240.000 260.000 280.000 300.000 320.000 340.000 360.000 380.000 400.000 420.000 438.728
	PARCIALES	0.000 20.000 18.728
ORDENADAS	RASANTE	21.342 21.537 21.644 21.722 21.836 21.990 22.177 22.359 22.528 22.683 22.833 22.982 22.842 22.168 20.961 19.391 17.811 16.231 14.651 13.123 12.320 12.208
	TERRENO	**22.48 22.50 21.00 21.43 21.82 21.71 21.91 22.10 22.33 22.48 22.62 22.75 22.92 22.81 22.07 20.81 19.35 17.75 16.15 14.58 13.12 12.00 12.50**
COTAS ROJAS	DESMONTE	1.37 1.16 0.29
	TERRAPLEN	0.54 0.21 0.10 0.12 0.08 0.08 0.03 0.05 0.06 0.08 0.06 0.04 0.09 0.15 0.04 0.07 0.08 0.07 0.00 0.32
ACUERDOS VERTICALES		0+067.622 21.671 · 0+127.846 22.062 · 0+137.958 22.158 · 0+197.958 22.668 · 0+239.102 22.976 · 0+303.977 20.657 · 0+393.294 13.601 · 0+425.922 12.261
DIAGRAMA DE CURVATURAS		R=687 A=100 · R=250 · A=75 · RECTA · A=180 · R=1100 · A=166 · A=17 · R=20 · R=35
DIAGRAMA DE PERALTES	BORDE DERECHO	0+000.000 · 0+025.433 · 0+060.231 · 0+082.731 · 0+255.988 · 0+285.442 · 0+375.279 · 0+400.279 · 0+414.279 · 0+438.728 · BD:2.00% · BD:1.00%
	BORDE IZQUIERDO	BI:2.00%
		0+000.000 0+001.405 · 0+012.318 · 0+021.047 · 0+028.936 · 0+034.113 · 0+039.656 · 0+049.786 · 0+057.691 · 0+064.422 · 0+092.904 · 0+100.000 · 0+375.279 · 0+400.279 · 0+405.000 · 0+426.000 · 0+429.565 · 0+432.565 · 0+436.388 · 0+438.728

P:\2015\150568\02_doc_tecnica\02.03 EJECUCION\GRAFICOS\04 ProyecTrazadoV100-Sup\01 Anejos\23 Expropiaciones\230302 Trazado\23030202 Longis\A2303020203 Enlace02Riera\A23030202030306 Eje41\A23030202030306H01.dwg

GOBIERNO DE ESPAÑA / MINISTERIO DE FOMENTO	SECRETARÍA DE ESTADO DE INFRAESTRUCTURAS, TRANSPORTE Y VIVIENDA SECRETARÍA GENERAL DE INFRAESTRUCTURAS DIRECCIÓN GENERAL DE CARRETERAS DEMARCACIÓN DE CARRETERAS DEL ESTADO EN CATALUÑA	CONSULTOR: ineco	ESCALA: H1:1.000/V1:200 (0 10 20 30m; 0 2 4 6m) ORIGINAL–A1	TÍTULO DEL PROYECTO: PROYECTO DE TRAZADO AUTOVÍA DEL MEDITERRÁNEO A-7 TRAMO: LA MORA - LA POBLA DE MONTORNÉS	CLAVE: T2-T-3750	Nº ANEJO: 23	TITULO DE ANEJO: *EXPROPIACIONES* DESIGNACIÓN: TRAZADO ENLACE 2. RIERA DE GAIÁ PERFIL LONGITUDINAL EJE 41	FECHA: OCTUBRE 2017 3.2.2.3.6 HOJA 1 DE 1

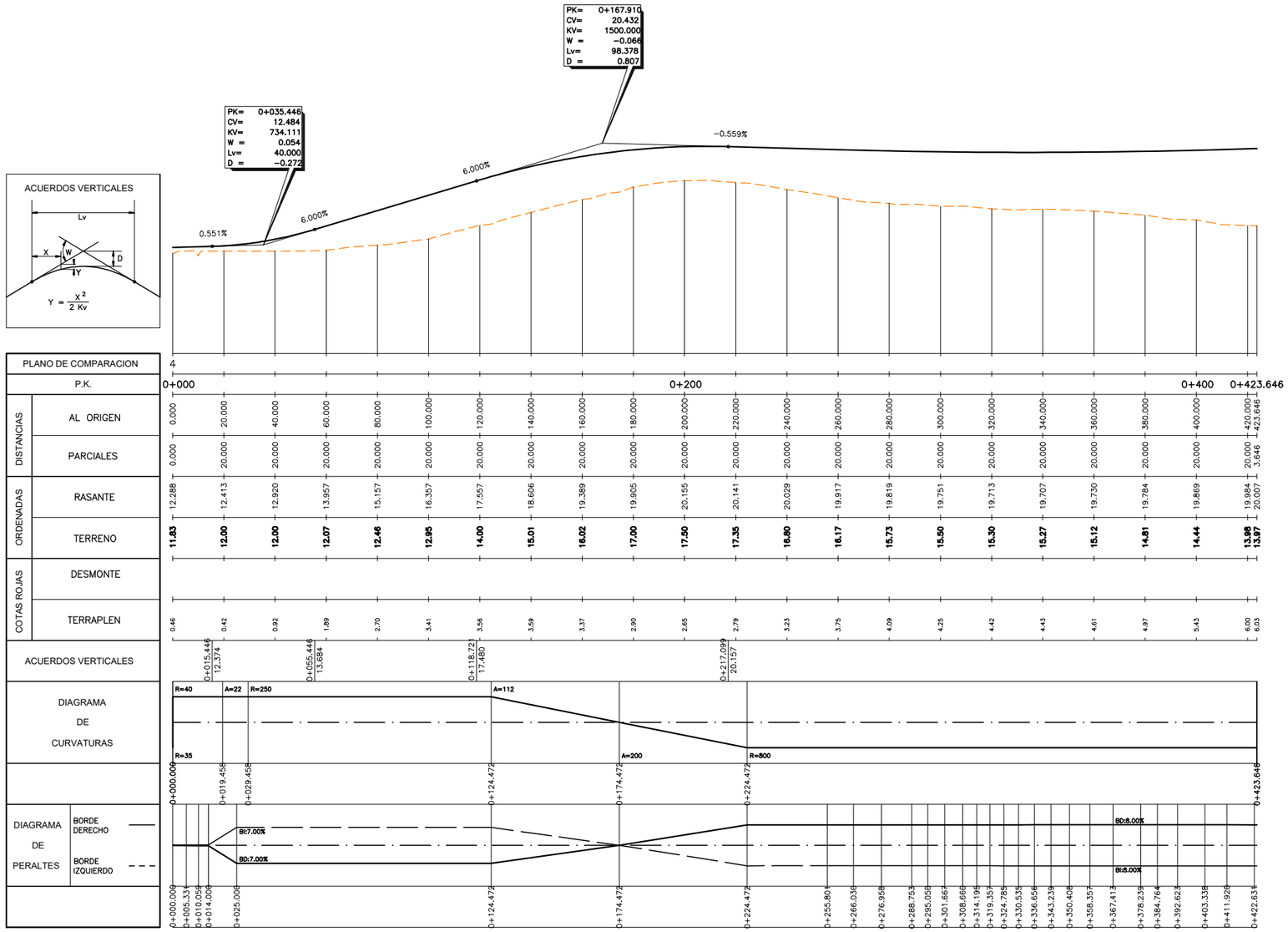

P:\2015\150568\02_doc_tecnica\02.03 EJECUCION\GRAFICOS\04 ProyecTrazadoV100-Sup\01 Anejos\23 Expropiaciones\230302 Trazado\23030202 Longis\A2303020203 Enlace02Riera\A23030202030307 Eje42\A2303020307H01.dwg

GOBIERNO DE ESPAÑA	MINISTERIO DE FOMENTO
SECRETARÍA DE ESTADO DE INFRAESTRUCTURAS, TRANSPORTE Y VIVIENDA	
SECRETARÍA GENERAL DE INFRAESTRUCTURAS	
DIRECCIÓN GENERAL DE CARRETERAS	
DEMARCACIÓN DE CARRETERAS DEL ESTADO EN CATALUÑA	
CONSULTOR: ineco	
ESCALA: H1:1.000/V1:200 (0 10 20 30m; 0 2 4 6m) ORIGINAL–A1	
TÍTULO DEL PROYECTO: PROYECTO DE TRAZADO AUTOVÍA DEL MEDITERRÁNEO A-7 TRAMO: LA MORA - LA POBLA DE MONTORNÉS	
CLAVE: T2-T-3750	
Nº ANEJO: 23	
TÍTULO DE ANEJO: *EXPROPIACIONES* DESIGNACIÓN: TRAZADO ENLACE 2. RIERA DE GAIÁ PERFIL LONGITUDINAL EJE 42	
FECHA: OCTUBRE 2017	
3.2.2.3.7	
HOJA 1 DE 1	

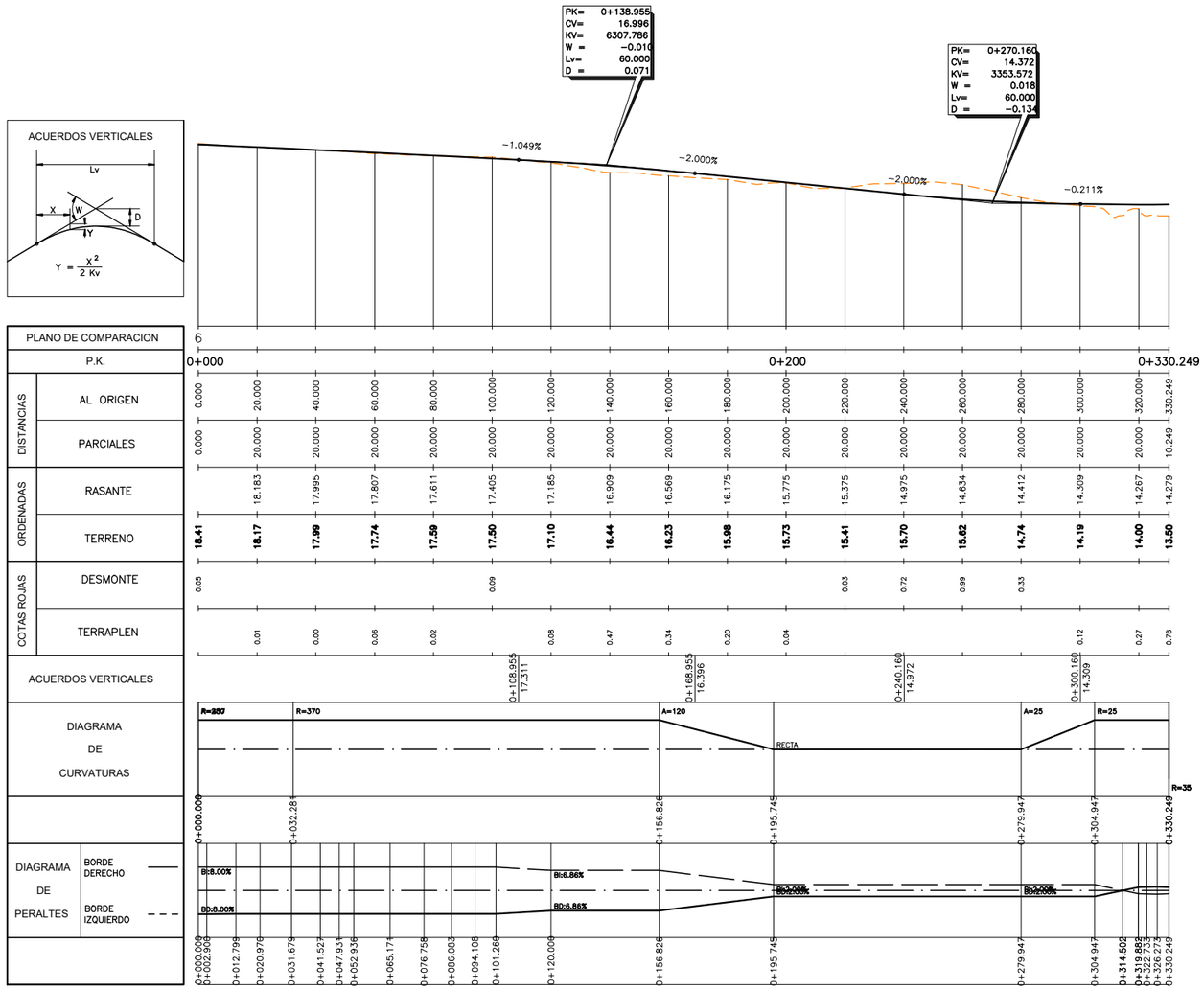

P:\2015\150568\02_doc_tecnica\02.03_EJECUCION\GRAFICOS\04_ProyecTrazadoV100-Sup\01_Anejos\23_Expropiaciones\230302_Trazado\23030202_Longis\A2303020203_Enlace02Riera\A2303020308_Eje43\A2303020308H01.dwg

GOBIERNO DE ESPAÑA / MINISTERIO DE FOMENTO	SECRETARÍA DE ESTADO DE INFRAESTRUCTURAS, TRANSPORTE Y VIVIENDA SECRETARÍA GENERAL DE INFRAESTRUCTURAS DIRECCIÓN GENERAL DE CARRETERAS DEMARCACIÓN DE CARRETERAS DEL ESTADO EN CATALUÑA	CONSULTOR: ineco
ESCALA: H1:1.000/V1:200 (0 10 20 30m; 0 2 4 6m) ORIGINAL–A1	TÍTULO DEL PROYECTO: PROYECTO DE TRAZADO AUTOVÍA DEL MEDITERRÁNEO A-7 TRAMO: LA MORA - LA POBLA DE MONTORNÉS	CLAVE: T2-T-3750
Nº ANEJO: 23	TÍTULO DE ANEJO: *EXPROPIACIONES* DESIGNACIÓN: TRAZADO ENLACE 2. RIERA DE GAIÁ PERFIL LONGITUDINAL EJE 43	FECHA: OCTUBRE 2017 3.2.2.3.8 HOJA 1 DE 1

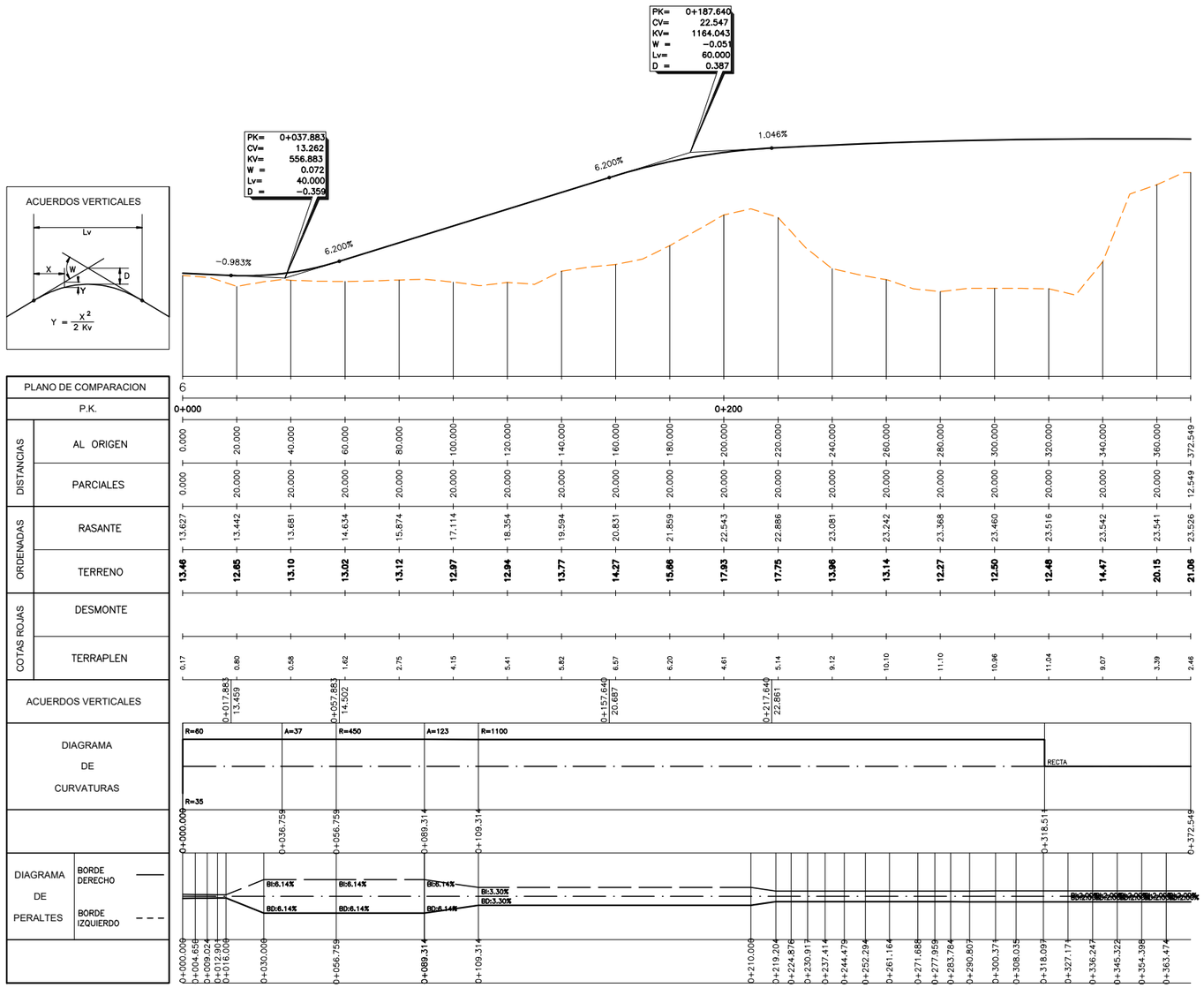

P:\2015\150568\02_doc_tecnica\02.03 EJECUCION\GRAFICOS\04 ProyecTrazadoV100-Sup\01 Anejos\23 Expropiaciones\230302 Trazado\23030202 Longis\A2303020203 Enlace02Riera\A2303020309 Eje44\A2303020309H01.dwg

GOBIERNO DE ESPAÑA | MINISTERIO DE FOMENTO

SECRETARÍA DE ESTADO DE INFRAESTRUCTURAS, TRANSPORTE Y VIVIENDA
SECRETARÍA GENERAL DE INFRAESTRUCTURAS
DIRECCIÓN GENERAL DE CARRETERAS
DEMARCACIÓN DE CARRETERAS DEL ESTADO EN CATALUÑA

CONSULTOR: ineco

ESCALA: H1:1.000/V1:200 (0 10 20 30m; 0 2 4 6m) ORIGINAL-A1

TÍTULO DEL PROYECTO: PROYECTO DE TRAZADO
AUTOVÍA DEL MEDITERRÁNEO A-7
TRAMO: LA MORA - LA POBLA DE MONTORNÉS

CLAVE: T2-T-3750

Nº ANEJO: 23

TITULO DE ANEJO: *EXPROPIACIONES*
DESIGNACIÓN: TRAZADO
ENLACE 2. RIERA DE GAIÁ
PERFIL LONGITUDINAL
EJE 44

FECHA: OCTUBRE 2017

3.2.2.3.9

HOJA 1 DE 1

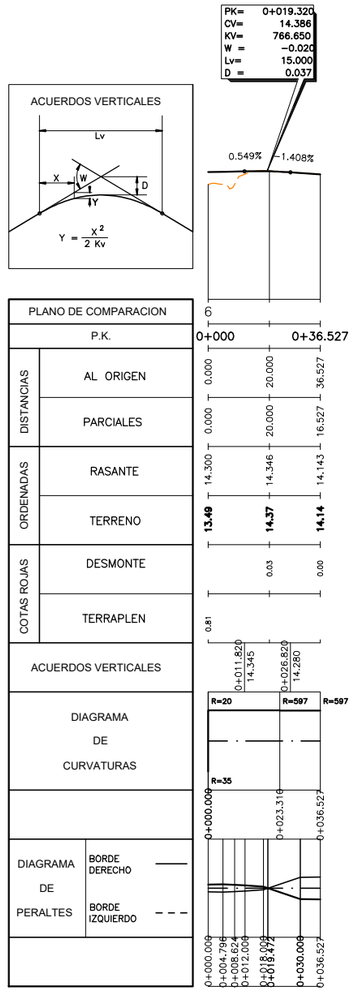

EJE 46

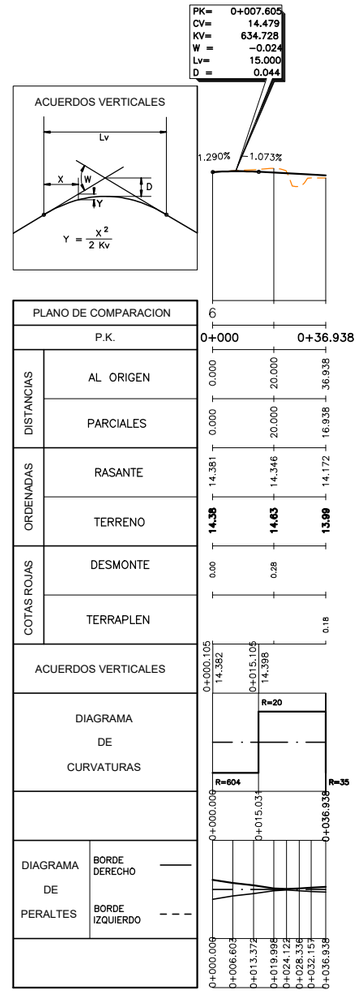

EJE 47

P:\2015\150568\02_doc_tecnica\02.03 EJECUCION\GRAFICOS\04 ProyecTrazadoV100-Sup\01 Anejos\23 Expropiaciones\230302 Trazado\23030202 Longis\A2303020203
Enlace02Riera\A23030202310 Eje46-47\A23030202031OH01.dwg

GOBIERNO DE ESPAÑA / MINISTERIO DE FOMENTO	SECRETARÍA DE ESTADO DE INFRAESTRUCTURAS, TRANSPORTE Y VIVIENDA SECRETARÍA GENERAL DE INFRAESTRUCTURAS DIRECCIÓN GENERAL DE CARRETERAS DEMARCACIÓN DE CARRETERAS DEL ESTADO EN CATALUÑA	CONSULTOR: ineco	ESCALA: H1:1.000/V1:200 (0 10 20 30m; 0 2 4 6m) ORIGINAL–A1	TÍTULO DEL PROYECTO: PROYECTO DE TRAZADO AUTOVÍA DEL MEDITERRÁNEO A-7 TRAMO: LA MORA - LA POBLA DE MONTORNÉS	CLAVE: T2-T-3750	Nº ANEJO: 23	TÍTULO DE ANEJO: *EXPROPIACIONES* DESIGNACIÓN: TRAZADO ENLACE 2. RIERA DE GAIÁ PERFIL LONGITUDINAL EJES 46 y 47	FECHA: OCTUBRE 2017 3.2.2.3.10 HOJA 1 DE 1

P:\2015\150568\02_doc_tecnica\02.03 EJECUCION\GRAFICOS\04 ProyecTrazadoV100-Sup\01 Anejos\23 Expropiaciones\230302 Trazado\23030202 Longis\A2303020204
Enlace03Torredembarra\A2303020401 Eje54\A2303020204O1H01.dwg

ACUERDOS VERTICALES

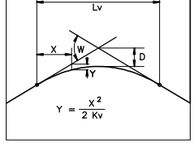



AL ORIGEN	0.000	20.000	40.000	60.000	80.000	100.000	120.000	140.000	160.000	180.000	200.000	220.000	240.000	260.000	280.000	300.000	320.000	340.000	360.000	380.000	386.416
PARCIALES	0.000	20.000	20.000	20.000	20.000	20.000	20.000	20.000	20.000	20.000	20.000	20.000	20.000	20.000	20.000	20.000	20.000	20.000	20.000	20.000	6.416
RASANTE	48.691	49.024	49.225	49.293	49.232	49.013	48.724	48.319	47.929	47.565	47.153	46.910	46.735	46.758	46.878	47.080	47.500	47.814	48.221	48.566	48.691
TERRENO	**48.69**	**49.02**	**49.22**	**49.29**	**49.23**	**49.01**	**48.72**	**48.32**	**47.93**	**47.56**	**47.15**	**46.91**	**46.73**	**46.76**	**46.88**	**47.08**	**47.50**	**47.81**	**48.22**	**48.57**	**48.69**
DESMONTE					0.00		0.00				0.00	0.00					0.00		0.00		
TERRAPLEN	0.00	0.00	0.00	0.00		0.00		0.00	0.00	0.00			0.00	0.00	0.00	0.00		0.00		0.00	0.00

0+000.000	0+010.000	0+016.066	0+020.000	0+022.616	0+030.000	0+035.709	0+040.000	0+060.000	0+060.000	0+080.000	0+090.000	0+100.000	0+103.871	**0+110.000**	0+120.000	**0+130.000**	0+140.000	0+150.000	0+160.000	0+170.000	0+180.000	0+190.000	0+200.000	0+210.000	0+220.000	**0+230.000**	0+240.000	0+250.000	**0+260.000**	**0+270.000**	0+280.000	**0+290.000**	**0+300.000**	0+310.000	0+320.000	**0+330.000**	0+340.000	**0+350.000**	**0+360.000**	0+370.000	0+380.000	0+386.416

0+000.000	0+010.000	0+016.066	0+020.000	0+022.616	0+030.000	0+035.709	0+040.000	0+060.000	0+060.000	0+080.000	0+090.000	0+100.000	0+103.871	**0+110.000**	0+120.000	**0+130.000**	0+140.000	0+150.000	0+160.000	0+170.000	0+180.000	0+190.000	0+200.000	0+210.000	0+220.000	**0+230.000**	0+240.000	0+250.000	**0+260.000**	**0+270.000**	0+280.000	**0+290.000**	**0+300.000**	0+310.000	0+320.000	**0+330.000**	0+340.000	**0+350.000**	**0+360.000**	0+370.000	0+380.000	0+386.416

0+000.000	0+010.000	0+016.066	0+020.000	0+022.616	0+030.000	0+035.709	0+040.000	0+060.000	0+060.000	0+080.000	0+090.000	0+100.000	0+103.871	**0+110.000**	0+120.000	**0+130.000**	0+140.000	0+150.000	0+160.000	0+170.000	0+180.000	0+190.000	0+200.000	0+210.000	0+220.000	**0+230.000**	0+240.000	0+250.000	**0+260.000**	**0+270.000**	0+280.000	**0+290.000**	**0+300.000**	0+310.000	0+320.000	**0+330.000**	0+340.000	**0+350.000**	**0+360.000**	0+370.000	0+380.000	0+386.416

0+000.000	0+010.000	0+016.066	0+020.000	0+022.616	0+030.000	0+035.709	0+040.000	0+060.000	0+060.000	0+080.000	0+090.000	0+100.000	0+103.871	**0+110.000**	0+120.000	**0+130.000**	0+140.000	0+150.000	0+160.000	0+170.000	0+180.000	0+190.000	0+200.000	0+210.000	0+220.000	**0+230.000**	0+240.000	0+250.000	**0+260.000**	**0+270.000**	0+280.000	**0+290.000**	**0+300.000**	0+310.000	0+320.000	**0+330.000**	0+340.000	**0+350.000**	**0+360.000**	0+370.000	0+380.000	0+386.416

0+000.000	0+010.000	0+016.066	0+020.000	0+022.616	0+030.000	0+035.709	0+040.000	0+060.000	0+060.000	0+080.000	0+090.000	0+100.000	0+103.871	**0+110.000**	0+120.000	**0+130.000**	0+140.000	0+150.000	0+160.000	0+170.000	0+180.000	0+190.000	0+200.000	0+210.000	0+220.000	**0+230.000**	0+240.000	0+250.000	**0+260.000**	**0+270.000**	0+280.000	**0+290.000**	**0+300.000**	0+310.000	0+320.000	**0+330.000**	0+340.000	**0+350.000**	**0+360.000**	0+370.000	0+380.000	0+386.416

0+000.000	0+010.000	0+016.066	0+020.000	0+022.616	0+030.000	0+035.709	0+040.000	0+060.000	0+060.000	0+080.000	0+090.000	0+100.000	0+103.871	**0+110.000**	0+120.000	**0+130.000**	0+140.000	0+150.000	0+160.000	0+170.000	0+180.000	0+190.000	0+200.000	0+210.000	0+220.000	**0+230.000**	0+240.000	0+250.000	**0+260.000**	**0+270.000**	0+280.000	**0+290.000**	**0+300.000**	0+310.000	0+320.000	**0+330.000**	0+340.000	**0+350.000**	**0+360.000**	0+370.000	0+380.000	0+386.416

GOBIERNO DE ESPAÑA	MINISTERIO DE FOMENTO	SECRETARÍA DE ESTADO DE INFRAESTRUCTURAS, TRANSPORTE Y VIVIENDA SECRETARÍA GENERAL DE INFRAESTRUCTURAS DIRECCIÓN GENERAL DE CARRETERAS DEMARCACIÓN DE CARRETERAS DEL ESTADO EN CATALUÑA	CONSULTOR: ineco	ESCALA: H1:1.000/V1:200 0 10 20 30m 0 2 4 6m ORIGINAL–A1	TÍTULO DEL PROYECTO: PROYECTO DE TRAZADO AUTOVÍA DEL MEDITERRÁNEO A-7 TRAMO: LA MORA - LA POBLA DE MONTORNÉS	CLAVE: T2-T-3750	Nº ANEJO: 23	TITULO DE ANEJO: *EXPROPIACIONES* DESIGNACIÓN: TRAZADO ENLACE 3. TORREDEMBARRA PERFIL LONGITUDINAL EJE 54	FECHA: OCTUBRE 2017 3.2.2.4.1 HOJA 1 DE 1

P:\2015\150568\02_doc_tecnica\02.03 EJECUCION\GRAFICOS\04 ProyecTrazadoV100-Sup\01 Anejos\23 Expropiaciones\230302 Trazado\23030202 Longis\A2303020204
Enlace03Torredembarra\A23030202040202 Eje55\A2303020204O2H01.dwg

ACUERDOS VERTICALES

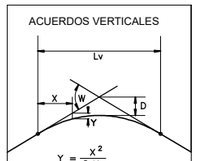

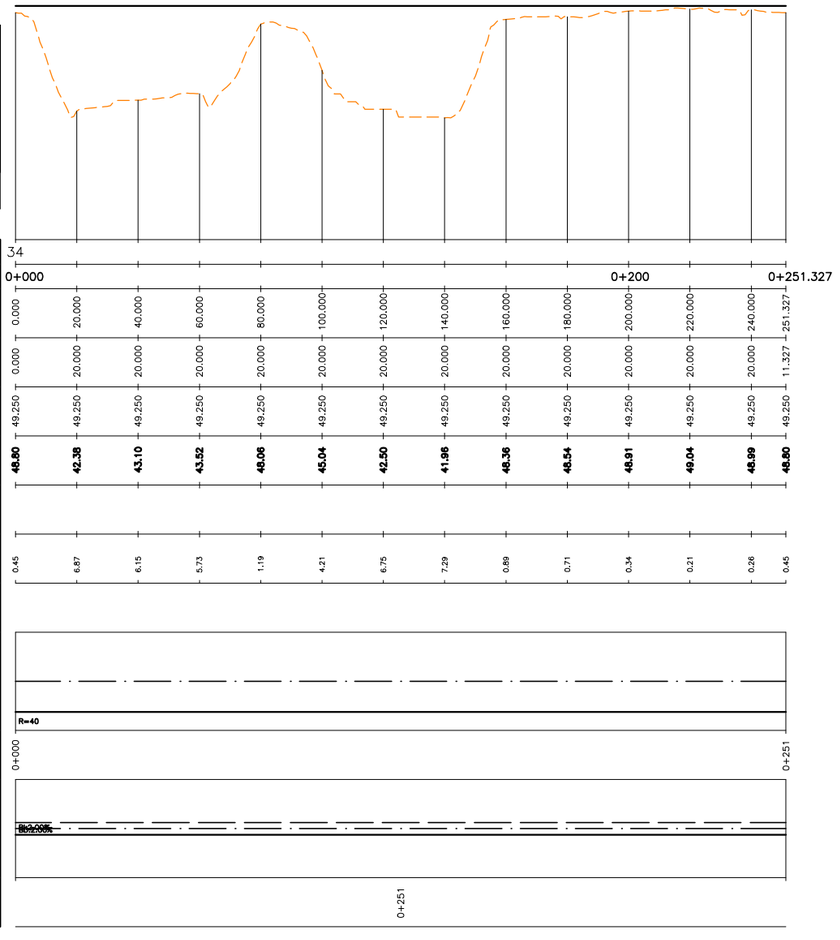

PLANO DE COMPARACION		
P.K.		
DISTANCIAS	AL ORIGEN	
	PARCIALES	
ORDENADAS	RASANTE	
	TERRENO	
COTAS ROJAS	DESMONTE	
	TERRAPLEN	
ACUERDOS VERTICALES		
DIAGRAMA DE CURVATURAS		
DIAGRAMA DE PERALTES	BORDE DERECHO	
	BORDE IZQUIERDO	

GOBIERNO DE ESPAÑA	MINISTERIO DE FOMENTO	SECRETARÍA DE ESTADO DE INFRAESTRUCTURAS, TRANSPORTE Y VIVIENDA SECRETARÍA GENERAL DE INFRAESTRUCTURAS DIRECCIÓN GENERAL DE CARRETERAS DEMARCACIÓN DE CARRETERAS DEL ESTADO EN CATALUÑA	CONSULTOR: ineco	ESCALA: H1:1.000/V1:200 (0 10 20 30m; 0 2 4 6m) ORIGINAL–A1	TÍTULO DEL PROYECTO: PROYECTO DE TRAZADO AUTOVÍA DEL MEDITERRÁNEO A-7 TRAMO: LA MORA - LA POBLA DE MONTORNÉS	CLAVE: T2-T-3750	Nº ANEJO: 23	TITULO DE ANEJO: *EXPROPIACIONES* DESIGNACIÓN: TRAZADO ENLACE 3. TORREDEMBARRA PERFIL LONGITUDINAL EJE 55	FECHA: OCTUBRE 2017 3.2.2.4.2 HOJA 1 DE 1

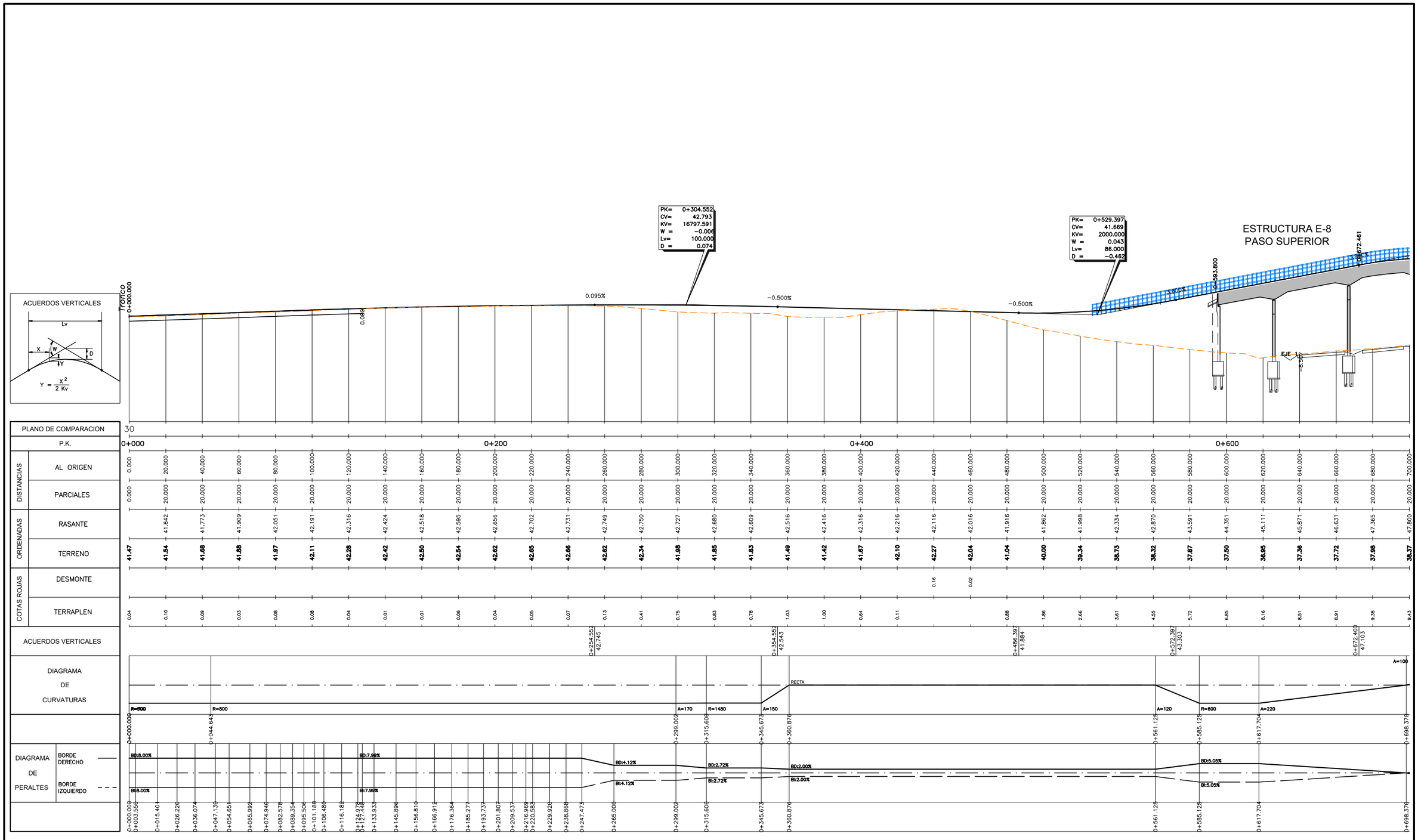
ACUERDOS VERTICALES
Lv
X
W
D
Y
Y = X² / 2 Kv
Tramo
0+000.000
0.089%
0.095%
−0.500%
−0.500%
1.800%
PK= 0+304.552
CV= 42.793
KV= 16797.591
W = −0.006
Lv= 100.000
D = 0.074
PK= 0+529.397
CV= 41.669
KV= 2000.000
W = 0.043
Lv= 86.000
D = −0.462
ESTRUCTURA E-8
PASO SUPERIOR
0+593.800
0+672.461
3.800%
EJE 1
−8.50
PLANO DE COMPARACION
30
P.K.
0+000
0+200
0+400
0+600
DISTANCIAS
AL ORIGEN
PARCIALES
ORDENADAS
RASANTE
TERRENO
COTAS ROJAS
DESMONTE
TERRAPLEN
ACUERDOS VERTICALES
DIAGRAMA DE CURVATURAS
R=900
R=800
A=170
R=1480
A=150
RECTA
A=120
R=800
A=220
A=100
DIAGRAMA DE PERALTES
BORDE DERECHO
BORDE IZQUIERDO
BD:8.00%
BD:7.99%
BD:4.12%
BD:2.72%
BD:2.00%
BD:5.05%
BI:8.00%
BI:7.99%
BI:4.12%
BI:2.72%
BI:2.00%
BI:5.05%

| | | |

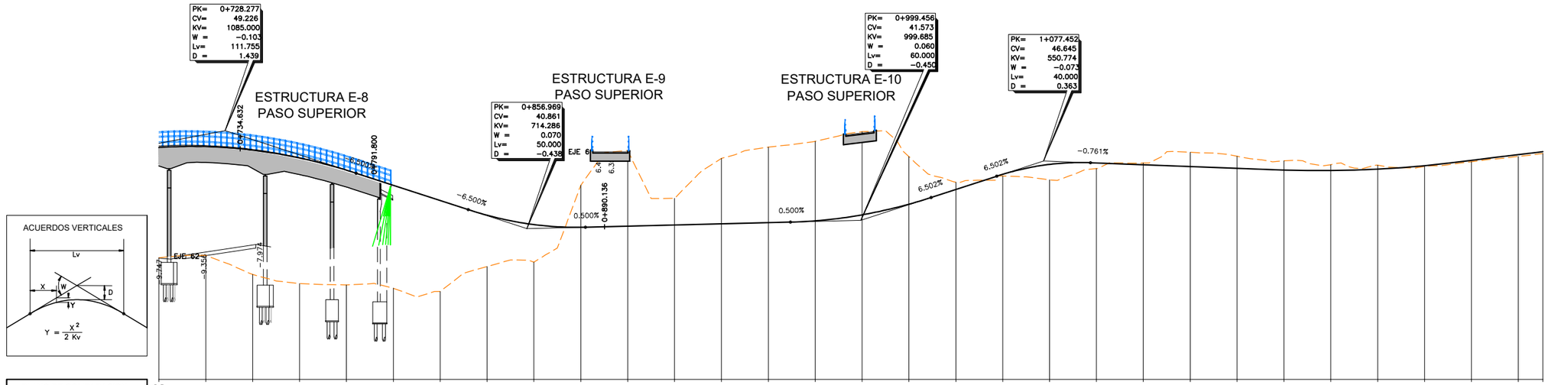

ACUERDOS VERTICALES

$Y = \frac{X^2}{2\,Kv}$

| | | |

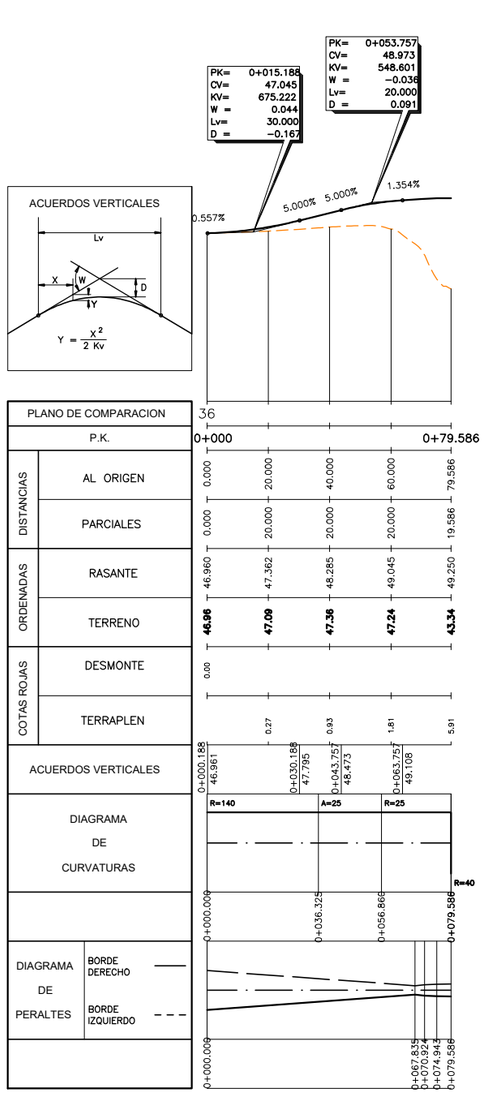

EJE 65

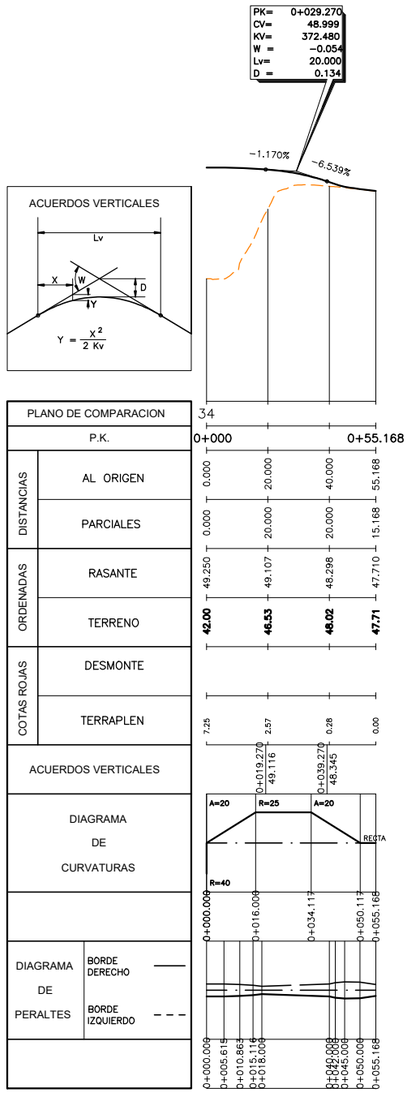

EJE 66

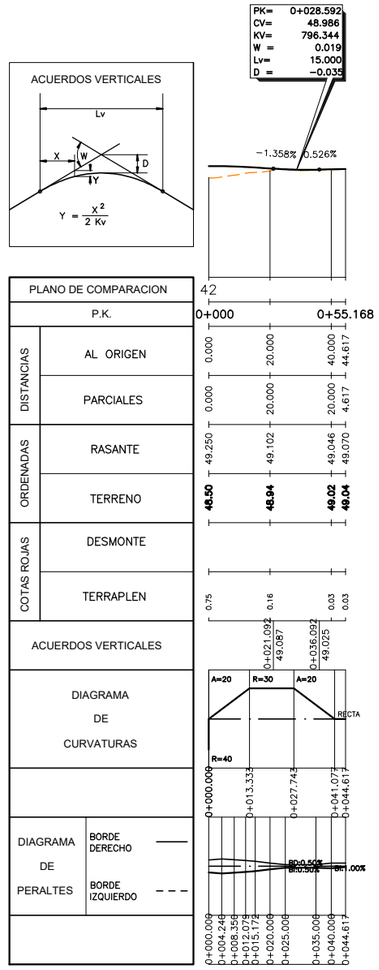

EJE 67

P:\2015\150568\02_doc_tecnica\02.03 EJECUCION\GRAFICOS\04 ProyecTrazadoV100-Sup\01 Anejos\23 Expropiaciones\230302 Trazado\23030202 Longis\A230302020404 EnlaceOTorredembarra\A230302020404 Eje65-66-67\A230302020404H01.dwg

GOBIERNO DE ESPAÑA / MINISTERIO DE FOMENTO	SECRETARÍA DE ESTADO DE INFRAESTRUCTURAS, TRANSPORTE Y VIVIENDA SECRETARÍA GENERAL DE INFRAESTRUCTURAS DIRECCIÓN GENERAL DE CARRETERAS DEMARCACIÓN DE CARRETERAS DEL ESTADO EN CATALUÑA	CONSULTOR: ineco	ESCALA: H1:1.000/V1:200 (0 10 20 30m; 0 2 4 6m) ORIGINAL–A1	TÍTULO DEL PROYECTO: PROYECTO DE TRAZADO AUTOVÍA DEL MEDITERRÁNEO A-7 TRAMO: LA MORA - LA POBLA DE MONTORNÉS	CLAVE: T2-T-3750	Nº ANEJO: 23	TITULO DE ANEJO: *EXPROPIACIONES* DESIGNACIÓN: TRAZADO ENLACE 3. TORREDEMBARRA PERFIL LONGITUDINAL EJES 65, 66 Y 67	FECHA: OCTUBRE 2017 3.2.2.4.4 HOJA 1 DE 1

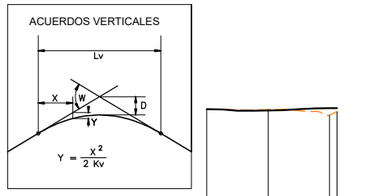

PLANO DE COMPARACION		42		
P.K.		0+000		0+42.440
DISTANCIAS	AL ORIGEN	0.000	20.000	40.000 / 42.440
	PARCIALES	0.000	20.000	20.000 / 2.440
ORDENADAS	RASANTE	49.188	49.097	49.245 / 49.250
	TERRENO	**49.19**	**49.16**	**48.78 / 48.51**
COTAS ROJAS	DESMONTE	0.00	0.07	
	TERRAPLEN			0.46 / 0.24
ACUERDOS VERTICALES				
DIAGRAMA DE CURVATURAS		RECTA A=15	R=25 A=15	R=40
		0+000.000	0+007.917	0+016.917 / 0+033.446 / 0+042.446
DIAGRAMA DE PERALTES	BORDE DERECHO			
	BORDE IZQUIERDO			
		0+000.000	0+004.056	0+008.099 / 0+011.749 / 0+014.439 / 0+018.484 / 0+025.006 / 0+029.398 / 0+033.446 / 0+037.534 / 0+042.446

EJE 68

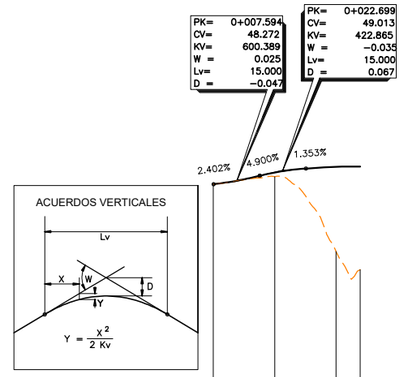

PLANO DE COMPARACION		34		
P.K.		0+000		0+42.440
DISTANCIAS	AL ORIGEN	0.000	20.000	40.000 / 47.906
	PARCIALES	0.000	20.000	20.000 / 7.906
ORDENADAS	RASANTE	48.090	48.853	49.223 / 49.250
	TERRENO	**48.09**	**48.58**	**43.70 / 42.51**
COTAS ROJAS	DESMONTE	0.00		
	TERRAPLEN		0.27	5.53 / 6.74
ACUERDOS VERTICALES		0+000.094 / 48.092	0+015.099 / 48.646	0+030.199 / 49.114
DIAGRAMA DE CURVATURAS		A=15	R=25 A=15	R=3930
		0+000.000	0+003.805	0+011.805 / 0+020.805 / 0+038.906 / 0+047.906
DIAGRAMA DE PERALTES	BORDE DERECHO			
	BORDE IZQUIERDO			
		0+000.000	0+030.000	0+034.639 / 0+038.315 / 0+042.311 / 0+047.906

EJE 69

P:\2015\150568\02_doc_tecnica\02.03 EJECUCION\GRAFICOS\04 ProyecTrazadoV100-Sup\01 Anejos\23 Expropiaciones\230302 Trazado\23030202 Longis\A2303020204 EnlaceOTorredembarra\A2303020405 Eje68-69\A2303020405H01.dwg

GOBIERNO DE ESPAÑA / MINISTERIO DE FOMENTO	SECRETARÍA DE ESTADO DE INFRAESTRUCTURAS, TRANSPORTE Y VIVIENDA SECRETARÍA GENERAL DE INFRAESTRUCTURAS DIRECCIÓN GENERAL DE CARRETERAS DEMARCACIÓN DE CARRETERAS DEL ESTADO EN CATALUÑA	CONSULTOR: ineco	ESCALA: H1:1.000/V1:200 (0 10 20 30m / 0 2 4 6m) ORIGINAL–A1	TÍTULO DEL PROYECTO: PROYECTO DE TRAZADO AUTOVÍA DEL MEDITERRÁNEO A-7 TRAMO: LA MORA - LA POBLA DE MONTORNÉS	CLAVE: T2-T-3750	Nº ANEJO: 23	TITULO DE ANEJO: *EXPROPIACIONES* DESIGNACIÓN: TRAZADO ENLACE 3. TORREDEMBARRA PERFIL LONGITUDINAL EJES 68 Y 69	FECHA: OCTUBRE 2017 3.2.2.4.5 HOJA 1 DE 1

P:\2015\150568\02_doc_tecnica\02.03 EJECUCION\GRAFICOS\04 ProyecTrazadoV100-Sup\01 Anejos\23 Expropiaciones\230302 Trazado\23030202 Longis\A230302020406H01.dwg
EnlaceO3Torredembarra\A230302020406 Eje70-71\A230302020406H01.dwg

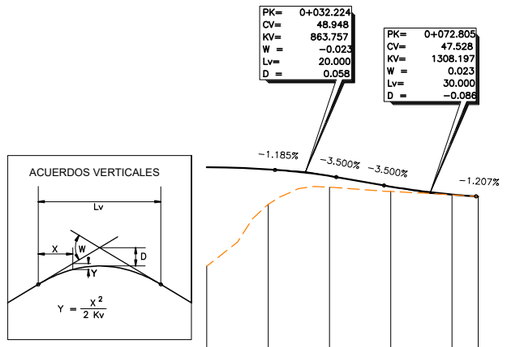

PLANO DE COMPARACION		36						
P.K.		0+000						0+88.527
DISTANCIAS	AL ORIGEN	0.000	20.000	40.000	60.000	80.000	88.527	
	PARCIALES	0.000	20.000	20.000	20.000	20.000	8.527	
ORDENADAS	RASANTE	49.250	49.093	48.673	47.978	47.464	47.338	
	TERRENO	**42.79**	**46.82**	**47.94**	**47.68**	**47.44**	**47.34**	
COTAS ROJAS	DESMONTE							
	TERRAPLEN	6.46	2.27	0.73	0.32	0.02	0.00	
ACUERDOS VERTICALES			0+022.224 49.067		0+042.224 48.598	0+057.805 48.053	0+087.805 47.347	
DIAGRAMA DE CURVATURAS			R=50	A=30				
			R=40		A=50	R=147		
		0+000.000	0+023.561		0+041.561	0+058.568	0+088.527	
DIAGRAMA DE PERALTES	BORDE DERECHO							
	BORDE IZQUIERDO							
		0+000.000	0+005.316	0+010.198	0+018.000	0+025.898	0+032.558	0+042.805 0+042.805 0+046.596 0+050.433 0+057.029 0+067.527 0+078.027

EJE 70

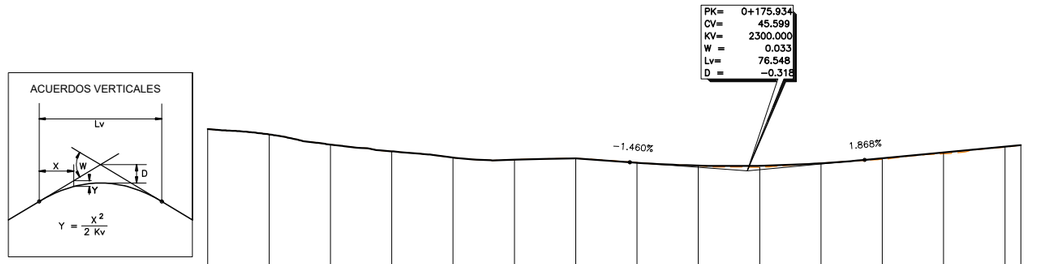

PLANO DE COMPARACION		38												
P.K.		0+000							0+200					0+265.176
DISTANCIAS	AL ORIGEN	0.000	20.000	40.000	60.000	80.000	100.000	120.000	140.000	160.000	180.000	200.000	220.000	240.000	260.000	265.176
	PARCIALES	0.000	20.000	20.000	20.000	20.000	20.000	20.000	20.000	20.000	20.000	20.000	20.000	20.000	20.000	5.176
ORDENADAS	RASANTE	48.330	47.975	47.310	46.868	46.454	46.324	46.416	46.125	45.941	45.930	46.093	46.422	46.796	47.170	47.266
	TERRENO	**48.33**	**47.97**	**47.31**	**46.87**	**46.45**	**46.32**	**46.42**	**46.14**	**45.92**	**45.83**	**46.09**	**46.35**	**46.72**	**47.14**	**47.27**
COTAS ROJAS	DESMONTE		0.00	0.00			0.00	0.00	0.01			0.00				
	TERRAPLEN	0.00		0.00	0.00					0.02	0.10		0.07	0.08	0.03	0.00
ACUERDOS VERTICALES									0+137.669 46.158			0+214.208 46.314				
DIAGRAMA DE CURVATURAS			R=32	A=21							A=77	R=200				
				RECTA		RECTA							RECTA			
					R=50				R=220					A=122	R=1624	
		0+000.000	0+016.698	0+029.871	0+043.027	0+060.562			0+140.136	0+166.245	0+195.536		0+221.373	0+240.351	0+249.443	0+265.176
DIAGRAMA DE PERALTES	BORDE DERECHO															
	BORDE IZQUIERDO															
		0+000.000	0+010.000	0+020.000	0+030.000	0+040.000	0+050.000	0+060.000	0+070.000	0+080.000	0+090.000	0+100.000	0+110.000	0+120.000	0+125.000	0+220.000	0+234.885	0+265.176

EJE 71

GOBIERNO DE ESPAÑA / MINISTERIO DE FOMENTO	SECRETARÍA DE ESTADO DE INFRAESTRUCTURAS, TRANSPORTE Y VIVIENDA SECRETARÍA GENERAL DE INFRAESTRUCTURAS DIRECCIÓN GENERAL DE CARRETERAS DEMARCACIÓN DE CARRETERAS DEL ESTADO EN CATALUÑA	CONSULTOR: ineco	ESCALA: H1:1.000/V1:200 (0 10 20 30m; 0 2 4 6m) ORIGINAL–A1	TÍTULO DEL PROYECTO: PROYECTO DE TRAZADO AUTOVÍA DEL MEDITERRÁNEO A-7 TRAMO: LA MORA - LA POBLA DE MONTORNÉS	CLAVE: T2-T-3750	Nº ANEJO: 23	TÍTULO DE ANEJO: *EXPROPIACIONES* DESIGNACIÓN: TRAZADO ENLACE 3. TORREDEMBARRA PERFIL LONGITUDINAL EJES 70 Y 71	FECHA: OCTUBRE 2017 3.2.2.4.6 HOJA 1 DE 1

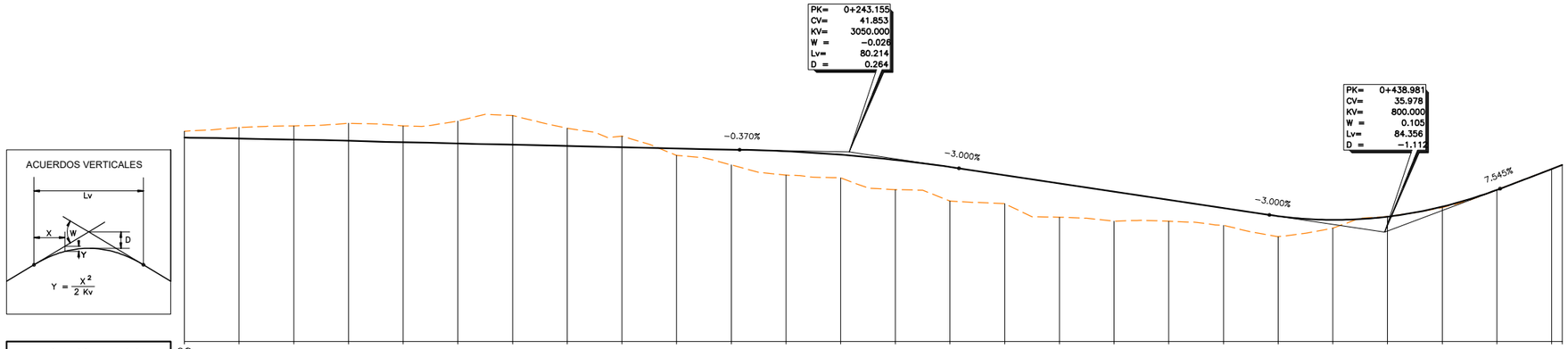

ACUERDOS VERTICALES

PLANO DE COMPARACION		28
P.K.		0+000 … 0+200 … 0+400 … 0+503.908
DISTANCIAS	AL ORIGEN	0.000 · 20.000 · 40.000 · 60.000 · 80.000 · 100.000 · 120.000 · 140.000 · 160.000 · 180.000 · 200.000 · 220.000 · 240.000 · 260.000 · 280.000 · 300.000 · 320.000 · 340.000 · 360.000 · 380.000 · 400.000 · 420.000 · 440.000 · 460.000 · 480.000 · 500.000 · 503.908
	PARCIALES	0.000 · 20.000 · 3.908
ORDENADAS	RASANTE	42.820 · 42.747 · 42.665 · 42.554 · 42.463 · 42.371 · 42.280 · 42.189 · 42.098 · 42.013 · 41.891 · 41.641 · 41.259 · 40.746 · 40.148 · 39.548 · 38.948 · 38.348 · 37.748 · 37.154 · 36.884 · 37.114 · 37.844 · 39.074 · 40.586 · 40.894
	TERRENO	**43.36** · **43.63** · **43.75** · **43.84** · **43.75** · **44.10** · **44.50** · **43.56** · **43.00** · **41.59** · **40.80** · **40.15** · **39.85** · **39.09** · **38.25** · **38.06** · **37.08** · **36.78** · **36.78** · **36.48** · **35.65** · **36.28** · **37.11** · **37.78** · **38.07** · **40.59** · **40.89**
COTAS ROJAS	DESMONTE	0.47 · 0.81 · 1.00 · 1.27 · 1.19 · 1.64 · 2.13 · 1.28 · 0.81 · 0.00
	TERRAPLEN	0.51 · 1.12 · 1.75 · 1.69 · 2.17 · 2.50 · 2.09 · 2.47 · 2.16 · 1.57 · 1.26 · 1.50 · 0.61 · 0.00 · 0.06 · 0.00 · 0.00
ACUERDOS VERTICALES		0+203.048 / 42.001 · 0+283.262 / 40.650 · 0+396.803 / 37.243 · 0+481.159 / 39.160
DIAGRAMA DE CURVATURAS		R=200 · RECTA · A=100 · R=350 · A=90 · RECTA
		0+000.000 · 0+049.782 · 0+348.352 · 0+376.923 · 0+468.005 · 0+491.142 · 0+503.908
DIAGRAMA DE PERALTES	BORDE DERECHO	BD:4.12% · BD:2.00% · BI:7.00% · BD:7.00%
	BORDE IZQUIERDO	BI:4.12% · BI:2.00%
		0+000.000 · 0+011.937 · 0+022.651 · 0+030.104 · 0+040.144 · 0+051.073 · 0+058.073 · 0+063.758 · 0+068.935 · 0+073.996 · 0+079.049 · 0+084.103 · 0+088.846 · 0+098.316 · 0+107.799 · 0+117.268 · 0+126.743 · 0+136.219 · 0+145.685 · 0+155.177 · 0+164.648 · 0+174.122 · 0+183.598 · 0+193.074 · 0+203.048 · 0+348.352 · 0+354.701 · 0+376.923 · 0+468.005 · 0+480.000 · 0+491.142 · 0+500.000 · 0+503.908

P:\2015\150568\02_doc_tecnica\02.03 EJECUCION\GRAFICOS\04 ProyecTrazadoV100-Sup\01 Anejos\23 Expropiaciones\230302 Trazado\23030202 Longis\A2303020205
ViasColectoras\A2303020501 Eje61\A2303020501H01.dwg

GOBIERNO DE ESPAÑA / MINISTERIO DE FOMENTO	SECRETARÍA DE ESTADO DE INFRAESTRUCTURAS, TRANSPORTE Y VIVIENDA SECRETARÍA GENERAL DE INFRAESTRUCTURAS DIRECCIÓN GENERAL DE CARRETERAS DEMARCACIÓN DE CARRETERAS DEL ESTADO EN CATALUÑA	CONSULTOR: ineco	ESCALA: H1:1.000/V1:200 (0 10 20 30m / 0 2 4 6m) ORIGINAL–A1	TÍTULO DEL PROYECTO: PROYECTO DE TRAZADO AUTOVÍA DEL MEDITERRÁNEO A-7 TRAMO: LA MORA - LA POBLA DE MONTORNÉS	CLAVE: T2-T-3750	Nº ANEJO: 23	TÍTULO DE ANEJO: *EXPROPIACIONES* DESIGNACIÓN: TRAZADO VÍAS COLECTORAS PERFIL LONGITUDINAL EJE 61	FECHA: OCTUBRE 2017 3.2.2.5.1 HOJA 1 DE 1

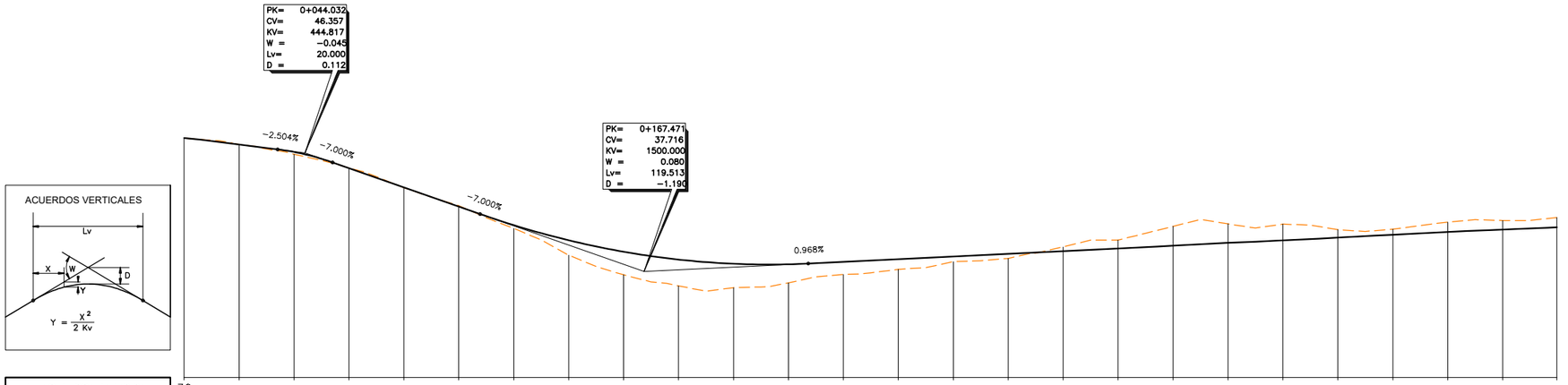
PK= 0+044.032
CV= 46.357
KV= 444.817
W = −0.045
Lv= 20.000
D = 0.112
PK= 0+167.471
CV= 37.716
KV= 1500.000
W = 0.080
Lv= 119.513
D = −1.190
−2.504%
−7.000%
−7.000%
0.968%
ACUERDOS VERTICALES
Lv
X
W
D
Y
Y = X² / 2 Kv

| | | |

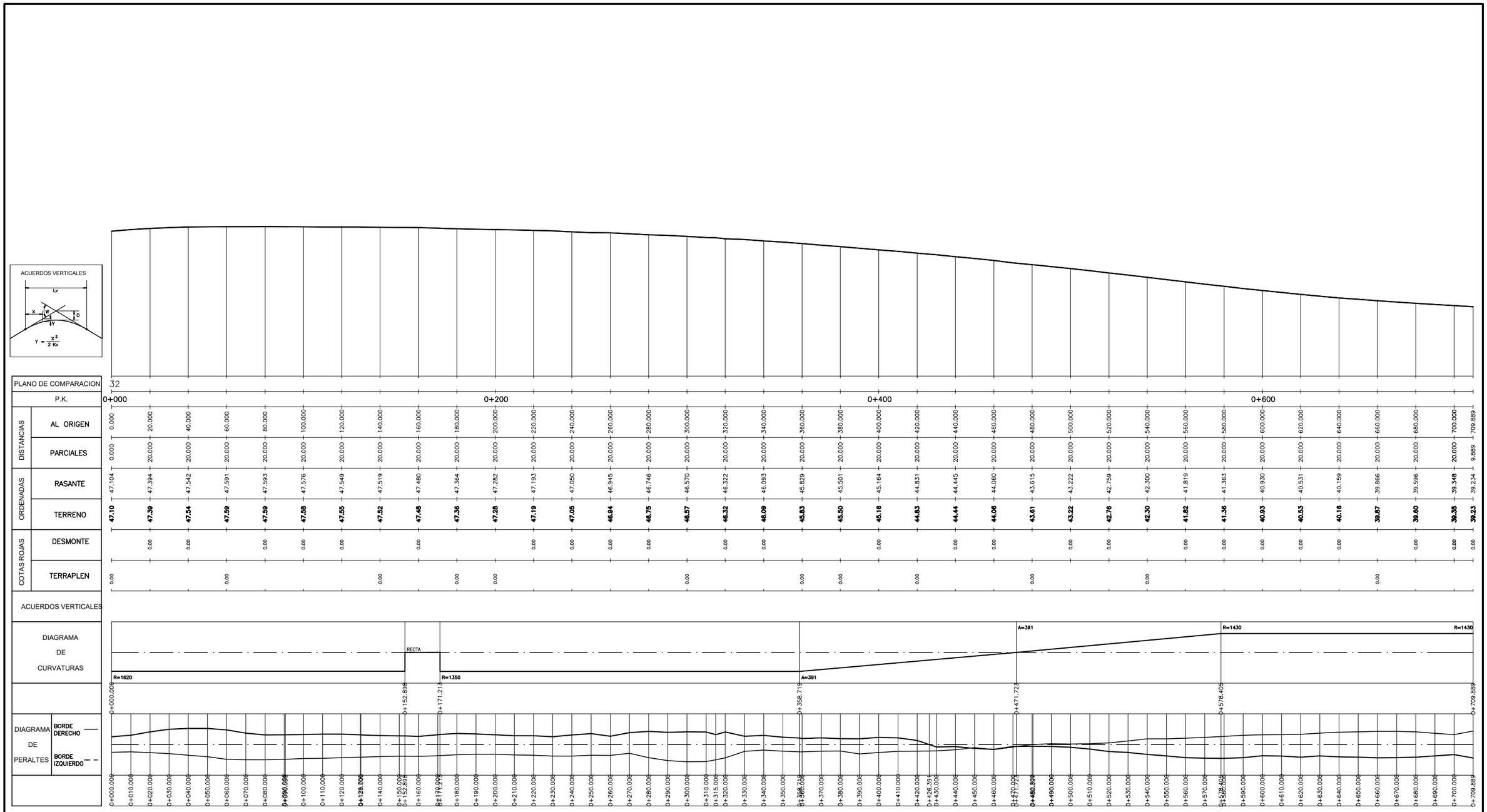

P:\2015\150568\02_doc_tecnica\02.03 EJECUCION\GRAFICOS\04 ProyecTrazadoV100-Sup\01 Anejos\23 Expropiaciones\230302 Trazado\23030202 Longis\A2303020205 ViasColectoras\A2303020503 Eje80\A2303020503H01.dwg

GOBIERNO DE ESPAÑA / MINISTERIO DE FOMENTO	SECRETARÍA DE ESTADO DE INFRAESTRUCTURAS, TRANSPORTE Y VIVIENDA SECRETARÍA GENERAL DE INFRAESTRUCTURAS DIRECCIÓN GENERAL DE CARRETERAS DEMARCACIÓN DE CARRETERAS DEL ESTADO EN CATALUÑA	CONSULTOR: ineco	ESCALA: H1:1.000/V1:200 (0 10 20 30m / 0 2 4 6m) ORIGINAL–A1	TÍTULO DEL PROYECTO: PROYECTO DE TRAZADO AUTOVÍA DEL MEDITERRÁNEO A-7 TRAMO: LA MORA - LA POBLA DE MONTORNÉS	CLAVE: T2-T-3750	Nº ANEJO: 23	TITULO DE ANEJO: *EXPROPIACIONES* DESIGNACIÓN: TRAZADO VÍAS COLECTORAS PERFIL LONGITUDINAL EJE 80	FECHA: OCTUBRE 2017 3.2.2.5.3 HOJA 1 DE 1



P:\2015\150568\02_doc_tecnica\02.03 EJECUCION\GRAFICOS\04 ProyecTrazadoV100-Sup\01 Anejos\23 Expropiaciones\230302 Trazado\23030202 Longis\A2303020206 Caminos\A2303020601 Eje81\A2303020601H01.dwg

GOBIERNO DE ESPAÑA / MINISTERIO DE FOMENTO	SECRETARÍA DE ESTADO DE INFRAESTRUCTURAS, TRANSPORTE Y VIVIENDA SECRETARÍA GENERAL DE INFRAESTRUCTURAS DIRECCIÓN GENERAL DE CARRETERAS DEMARCACIÓN DE CARRETERAS DEL ESTADO EN CATALUÑA	CONSULTOR: ineco	ESCALA: H1:1.000/V1:200 (0 10 20 30m; 0 2 4 6m) ORIGINAL–A1	TÍTULO DEL PROYECTO: PROYECTO DE TRAZADO AUTOVÍA DEL MEDITERRÁNEO A-7 TRAMO: LA MORA - LA POBLA DE MONTORNÉS	CLAVE: T2-T-3750	Nº ANEJO: 23	TITULO DE ANEJO: *EXPROPIACIONES* DESIGNACIÓN: TRAZADO CAMINOS PERFIL LONGITUDINAL EJE 81	FECHA: OCTUBRE 2017 3.2.2.6.1 HOJA 1 DE 1

P:\2015\150568\02_doc_tecnico\02.03 EJECUCION\GRAFICOS\04 ProyectTrazadoV100-Sup\01 Anejos\23 Expropiaciones\230302 Trazado\23030202 Longis\A230302020602 Caminos\A230302020602 Eje82\A230302020602H02.dwg

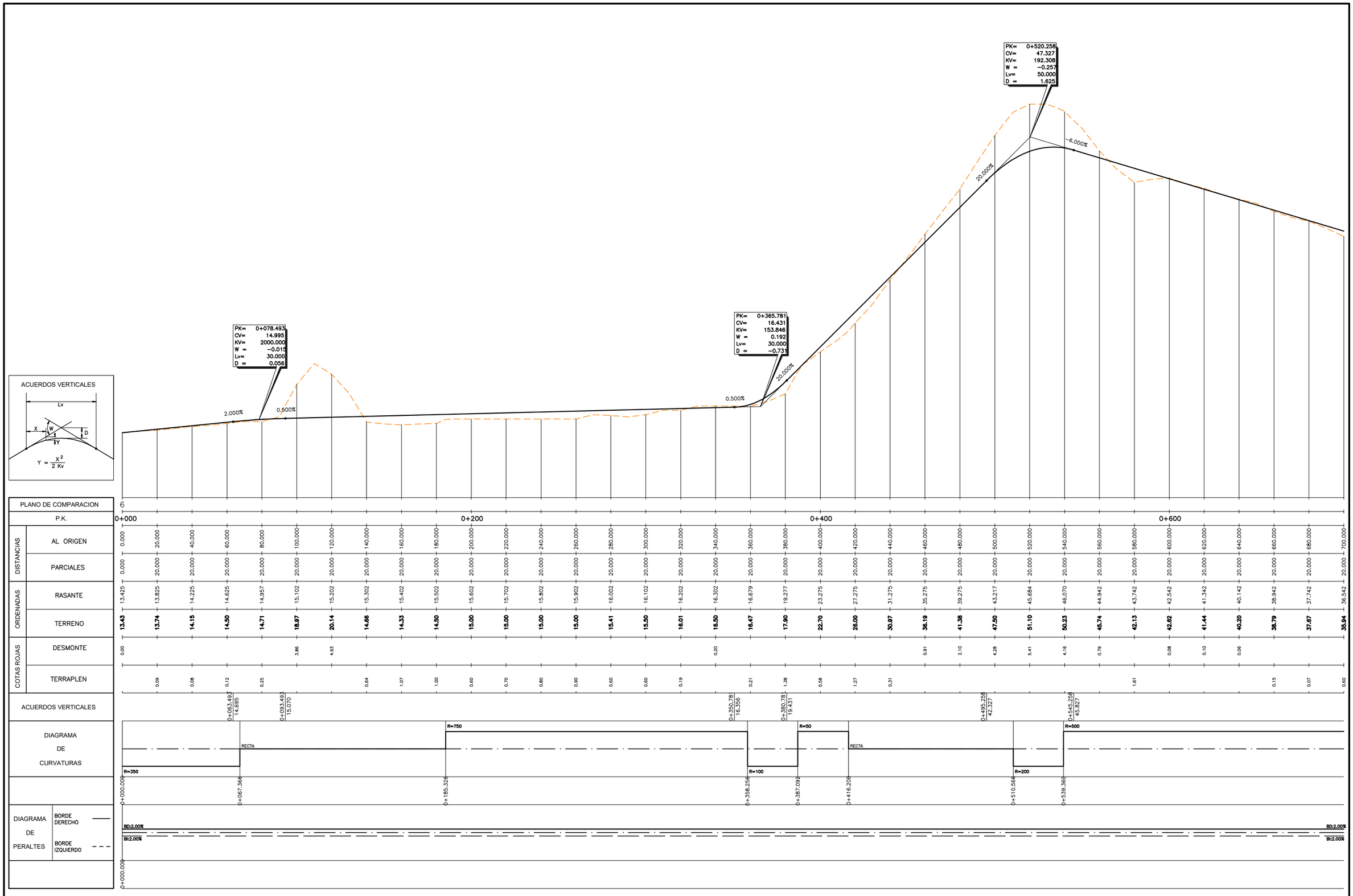

GOBIERNO DE ESPAÑA / MINISTERIO DE FOMENTO	SECRETARÍA DE ESTADO DE INFRAESTRUCTURAS, TRANSPORTE Y VIVIENDA SECRETARÍA GENERAL DE INFRAESTRUCTURAS DIRECCIÓN GENERAL DE CARRETERAS DEMARCACIÓN DE CARRETERAS DEL ESTADO EN CATALUÑA	CONSULTOR: ineco	ESCALA: H1:1.000/V1:200 (0 10 20 30m; 0 2 4 6m) ORIGINAL–A1	TÍTULO DEL PROYECTO: PROYECTO DE TRAZADO AUTOVÍA DEL MEDITERRÁNEO A-7 TRAMO: LA MORA - LA POBLA DE MONTORNÉS	CLAVE: T2-T-3750	Nº ANEJO: 23	TÍTULO DE ANEJO: *EXPROPIACIONES* DESIGNACIÓN: TRAZADO CAMINOS PERFIL LONGITUDINAL EJE 82	FECHA: OCTUBRE 2017 3.2.2.6.2 HOJA 1 DE 2

P:\2015\150568\02_doc_tecnico\02.03 EJECUCION\GRAFICOS\04 ProyecTrazadoV100-Sup\01 Anejos\23 Expropiaciones\230302 Trazado\23030202 Longis\A2303020206 Caminos\A2303020602 Eje82\A2303020602H02.dwg

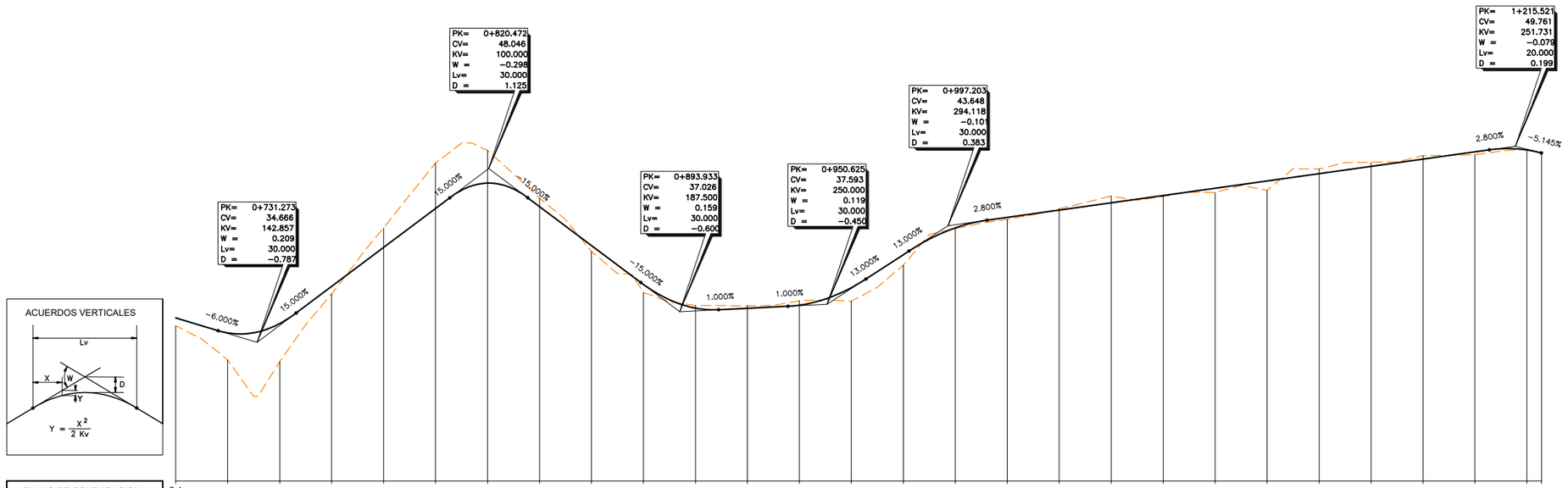

ACUERDOS VERTICALES

| | | |

P:\2015\150568\02_doc_tecnica\02.03 EJECUCION\GRAFICOS\04 ProyecTrazadoV100-Sup\01 Anejos\23 Expropiaciones\230302 Trazado\23030202 Longis\A2303020206
Caminos\A23030202060 3 Eje83\A23030202060 3H01.dwg

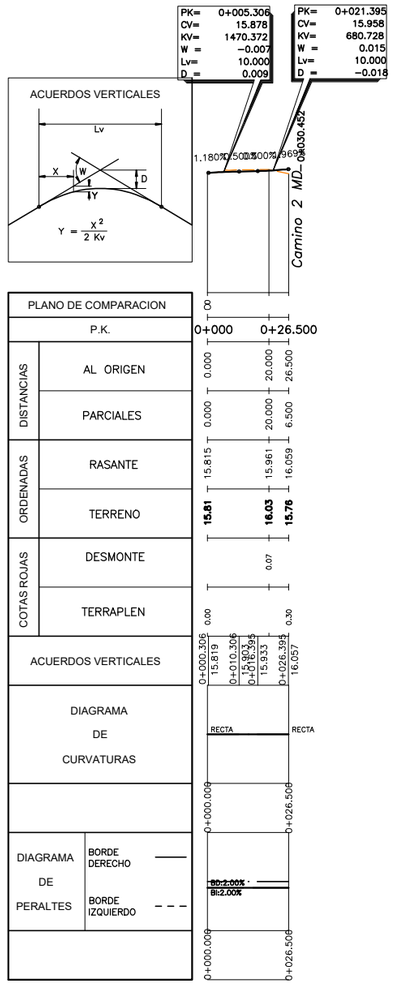

GOBIERNO DE ESPAÑA / MINISTERIO DE FOMENTO	SECRETARÍA DE ESTADO DE INFRAESTRUCTURAS, TRANSPORTE Y VIVIENDA SECRETARÍA GENERAL DE INFRAESTRUCTURAS DIRECCIÓN GENERAL DE CARRETERAS DEMARCACIÓN DE CARRETERAS DEL ESTADO EN CATALUÑA	CONSULTOR: ineco	ESCALA: H1:1.000/V1:200 0 10 20 30m 0 2 4 6m ORIGINAL–A1	TÍTULO DEL PROYECTO: PROYECTO DE TRAZADO AUTOVÍA DEL MEDITERRÁNEO A-7 TRAMO: LA MORA - LA POBLA DE MONTORNÉS	CLAVE: T2-T-3750	Nº ANEJO: 23	TÍTULO DE ANEJO: *EXPROPIACIONES* DESIGNACIÓN: TRAZADO CAMINOS PERFIL LONGITUDINAL EJE 83	FECHA: OCTUBRE 2017 3.2.2.6.3 HOJA 1 DE 1

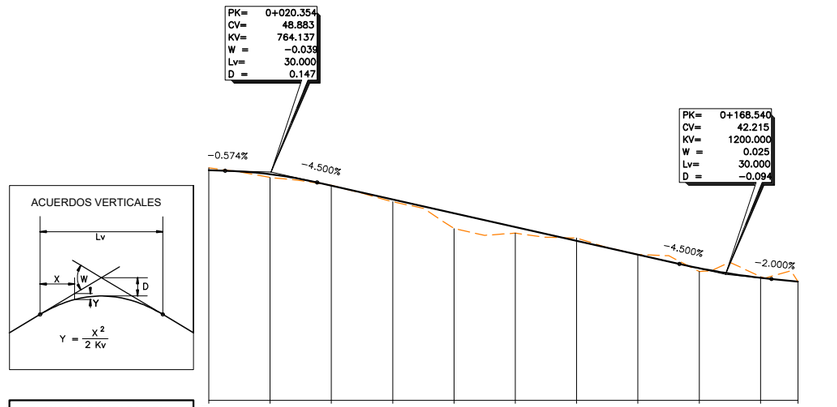

P:\2015\150568\02_doc_tecnica\02.03 EJECUCION\GRAFICOS\04 ProyecTrazadoV100-Sup\01 Anejos\23 Expropiaciones\230302 Trazado\23030202 Longis\A2303020206 Caminos\A2303020206 Eje84\A2303020206H01.dwg

GOBIERNO DE ESPAÑA | MINISTERIO DE FOMENTO

SECRETARÍA DE ESTADO DE INFRAESTRUCTURAS, TRANSPORTE Y VIVIENDA
SECRETARÍA GENERAL DE INFRAESTRUCTURAS
DIRECCIÓN GENERAL DE CARRETERAS
DEMARCACIÓN DE CARRETERAS DEL ESTADO EN CATALUÑA

CONSULTOR: ineco

ESCALA: H1:1.000/V1:200 (0 10 20 30m; 0 2 4 6m) ORIGINAL–A1

TÍTULO DEL PROYECTO: PROYECTO DE TRAZADO
AUTOVÍA DEL MEDITERRÁNEO A-7
TRAMO: LA MORA - LA POBLA DE MONTORNÉS

CLAVE: T2-T-3750

Nº ANEJO: 23

TITULO DE ANEJO: *EXPROPIACIONES*
DESIGNACIÓN: TRAZADO
CAMINOS
PERFIL LONGITUDINAL
EJE 84

FECHA: OCTUBRE 2017

3.2.2.6.4

HOJA 1 DE 1

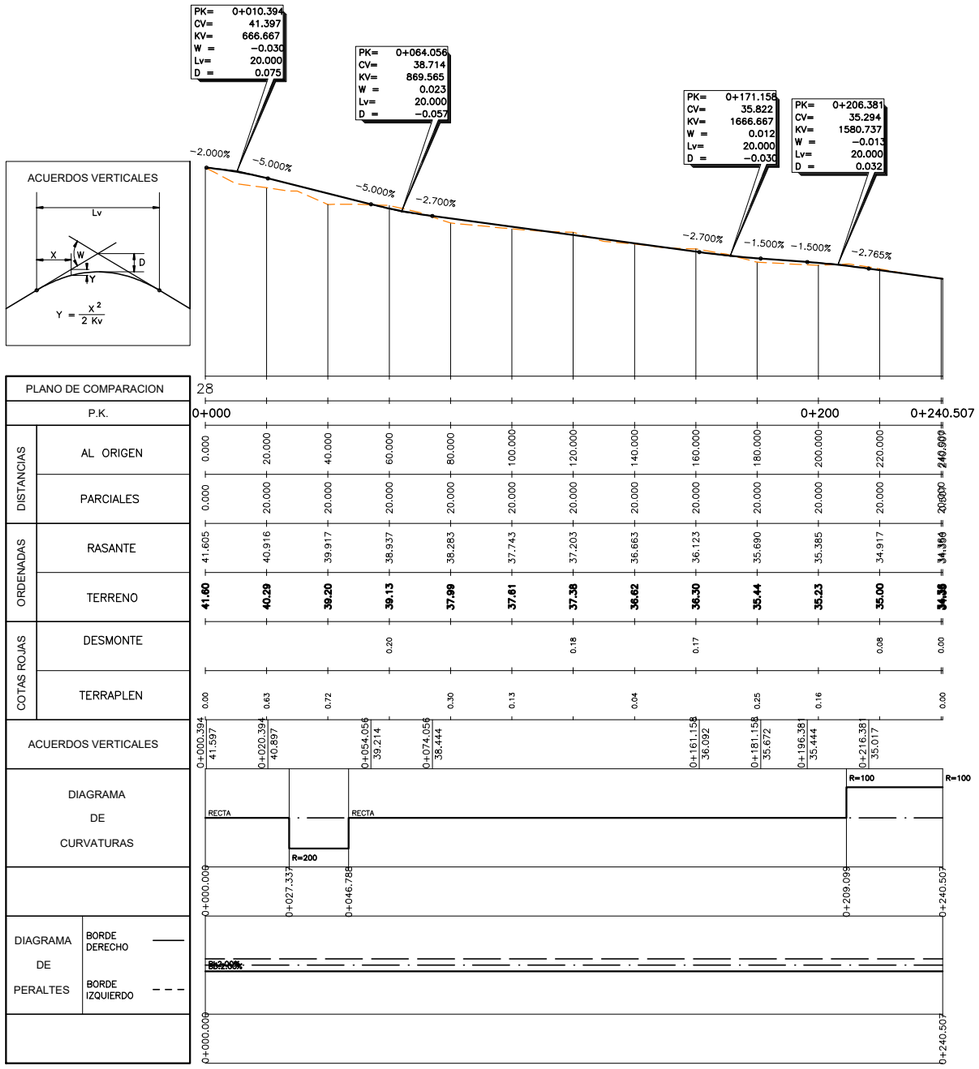

P:\2015\150568\02_doc_tecnica\02.03 EJECUCION\GRAFICOS\04 ProyecTrazadoV100-Sup\01 Anejos\23 Expropiaciones\230302 Trazado\23030202 Longis\A2303020206
Caminos\A2303020605 Eje85\A2303020605H01.dwg

GOBIERNO DE ESPAÑA / MINISTERIO DE FOMENTO	SECRETARÍA DE ESTADO DE INFRAESTRUCTURAS, TRANSPORTE Y VIVIENDA SECRETARÍA GENERAL DE INFRAESTRUCTURAS DIRECCIÓN GENERAL DE CARRETERAS DEMARCACIÓN DE CARRETERAS DEL ESTADO EN CATALUÑA	CONSULTOR: ineco	ESCALA: H1:1.000/V1:200 (0 10 20 30m; 0 2 4 6m) ORIGINAL–A1	TÍTULO DEL PROYECTO: PROYECTO DE TRAZADO AUTOVÍA DEL MEDITERRÁNEO A-7 TRAMO: LA MORA - LA POBLA DE MONTORNÉS	CLAVE: T2-T-3750	Nº ANEJO: 23	TÍTULO DE ANEJO: *EXPROPIACIONES* DESIGNACIÓN: TRAZADO CAMINOS PERFIL LONGITUDINAL EJE 85	FECHA: OCTUBRE 2017 3.2.2.6.5 HOJA 1 DE 1

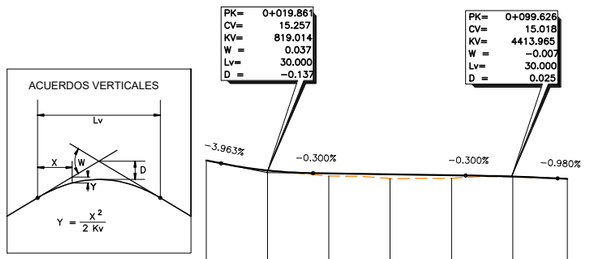

P:\2015\150568\02_doc_tecnica\02.03 EJECUCION\GRAFICOS\04 ProyecTrazadoV100-Sup\01 Anejos\23 Expropiaciones\230302 Trazado\23030202 Longis\A2303020206 Caminos\A2303020206 Eje91\A2303020606H01.dwg

GOBIERNO DE ESPAÑA | MINISTERIO DE FOMENTO

SECRETARÍA DE ESTADO DE INFRAESTRUCTURAS, TRANSPORTE Y VIVIENDA
SECRETARÍA GENERAL DE INFRAESTRUCTURAS
DIRECCIÓN GENERAL DE CARRETERAS
DEMARCACIÓN DE CARRETERAS DEL ESTADO EN CATALUÑA

CONSULTOR: ineco

ESCALA: H1:1.000/V1:200
0 10 20 30m
0 2 4 6m
ORIGINAL–A1

TÍTULO DEL PROYECTO:
PROYECTO DE TRAZADO
AUTOVÍA DEL MEDITERRÁNEO A-7
TRAMO: LA MORA - LA POBLA DE MONTORNÉS

CLAVE: T2-T-3750

Nº ANEJO: 23

TÍTULO DE ANEJO: *EXPROPIACIONES*
DESIGNACIÓN: TRAZADO
CAMINOS
PERFIL LONGITUDINAL
EJE 91

FECHA: OCTUBRE 2017

3.2.2.6.6

HOJA 1 DE 1

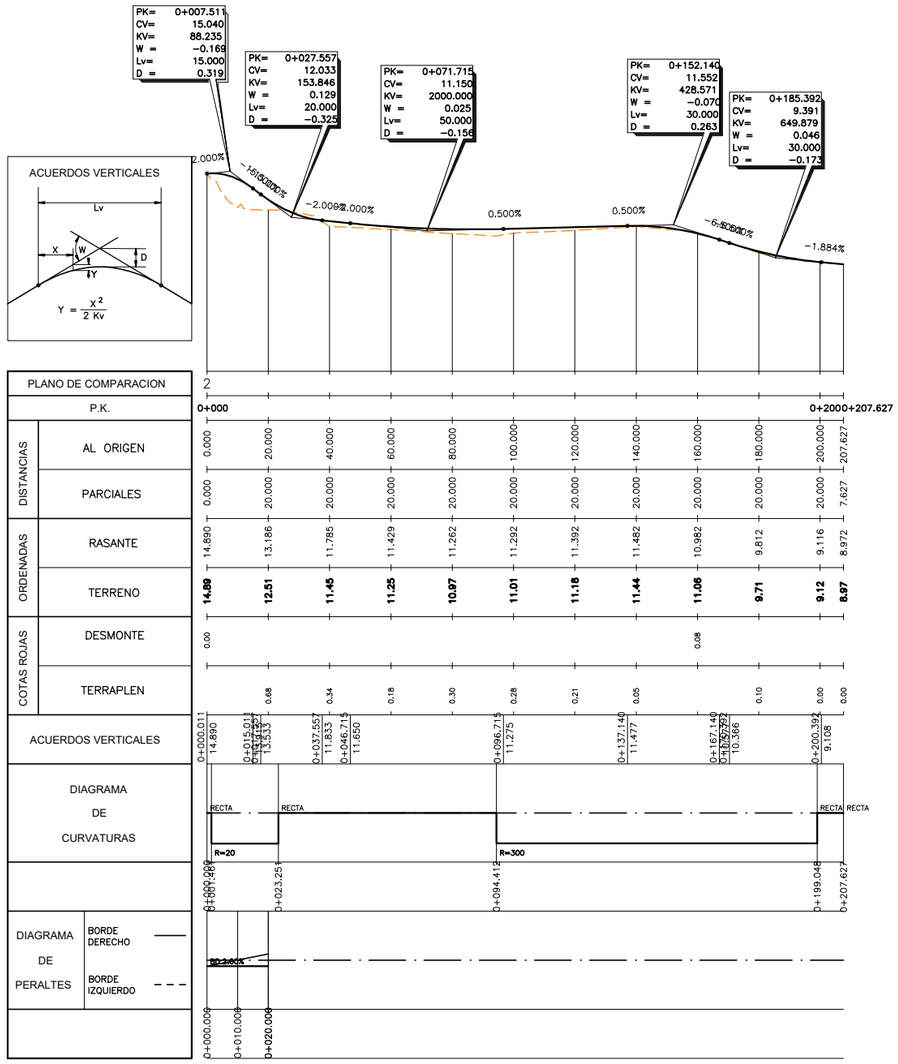

P:\2015\150568\02_doc_tecnica\02.03 EJECUCION\GRAFICOS\04 ProyecTrazadoV100-Sup\01 Anejos\23 Expropiaciones\230302 Trazado\23030202 Longis\A2303020206 Caminos\A23030202060 7 Eje92\A23030202060 7H01.dwg

GOBIERNO DE ESPAÑA / MINISTERIO DE FOMENTO	SECRETARÍA DE ESTADO DE INFRAESTRUCTURAS, TRANSPORTE Y VIVIENDA SECRETARÍA GENERAL DE INFRAESTRUCTURAS DIRECCIÓN GENERAL DE CARRETERAS DEMARCACIÓN DE CARRETERAS DEL ESTADO EN CATALUÑA	CONSULTOR: ineco	ESCALA: H1:1.000/V1:200 (0 10 20 30m; 0 2 4 6m) ORIGINAL–A1	TÍTULO DEL PROYECTO: PROYECTO DE TRAZADO AUTOVÍA DEL MEDITERRÁNEO A-7 TRAMO: LA MORA - LA POBLA DE MONTORNÉS	CLAVE: T2-T-3750	Nº ANEJO: 23	TÍTULO DE ANEJO: *EXPROPIACIONES* DESIGNACIÓN: TRAZADO CAMINOS PERFIL LONGITUDINAL EJE 92	FECHA: OCTUBRE 2017 3.2.2.6.7 HOJA 1 DE 1

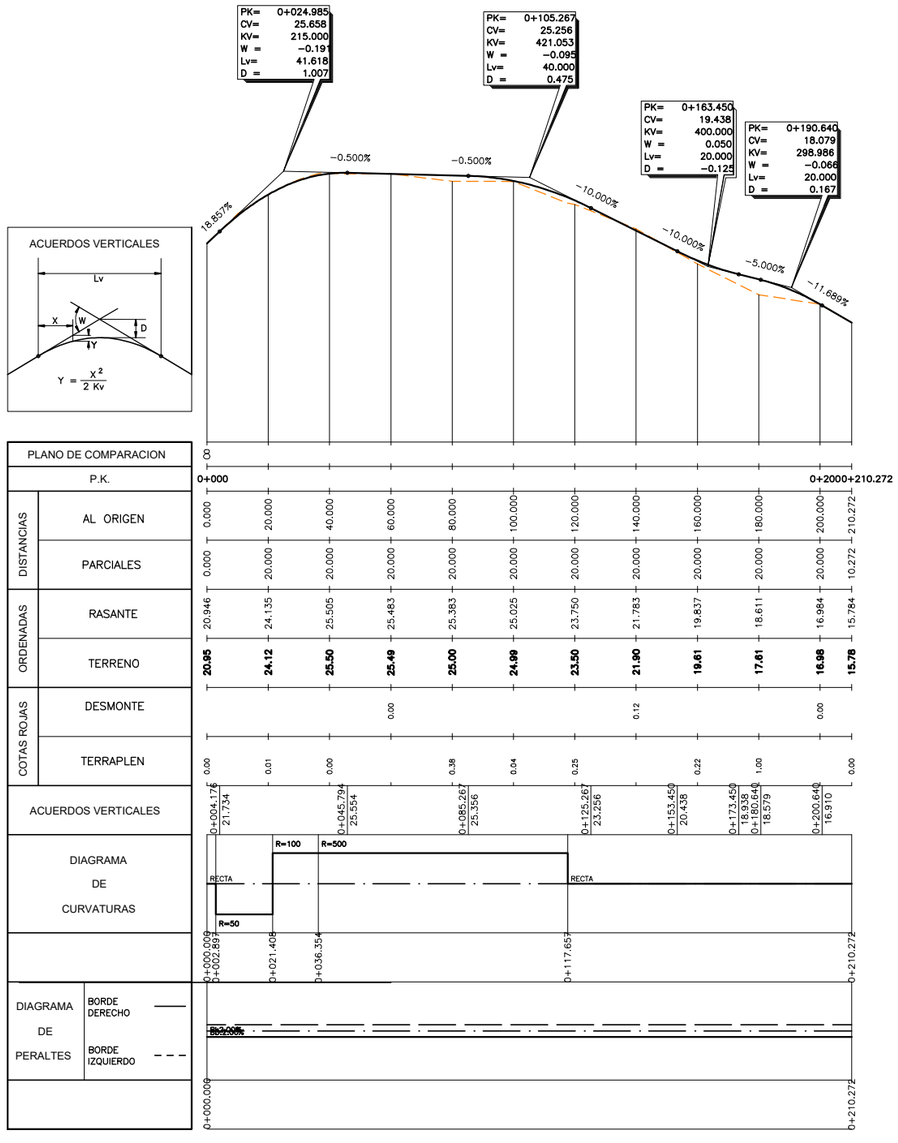

P:\2015\150568\02_doc_tecnico\02.03 EJECUCION\GRAFICOS\04 ProyecTrazadoV100-Sup\01 Anejos\23 Expropiaciones\230302 Trazado\23030202 Longis\A2303020206 Caminos\A2303020608 Eje93\A2303020608H01.dwg

GOBIERNO DE ESPAÑA | MINISTERIO DE FOMENTO

SECRETARÍA DE ESTADO DE INFRAESTRUCTURAS, TRANSPORTE Y VIVIENDA
SECRETARÍA GENERAL DE INFRAESTRUCTURAS
DIRECCIÓN GENERAL DE CARRETERAS
DEMARCACIÓN DE CARRETERAS DEL ESTADO EN CATALUÑA

CONSULTOR: ineco

ESCALA: H1:1.000/V1:200 (0 10 20 30m; 0 2 4 6m) ORIGINAL–A1

TÍTULO DEL PROYECTO: PROYECTO DE TRAZADO
AUTOVÍA DEL MEDITERRÁNEO A-7
TRAMO: LA MORA - LA POBLA DE MONTORNÉS

CLAVE: T2-T-3750

Nº ANEJO: 23

TÍTULO DE ANEJO: *EXPROPIACIONES*
DESIGNACIÓN: TRAZADO
CAMINOS
PERFIL LONGITUDINAL
EJE 93

FECHA: OCTUBRE 2017

3.2.2.6.8

HOJA 1 DE 1

P:\2015\150568\02_doc_tecnica\02.03 EJECUCION\GRAFICOS\04 ProyecTrazadoV100-Sup\01 Anejos\23 Expropiaciones\230302 Trazado\23030202 Longis\A2303020206
Caminos\A2303020609 Eje94\A2303020609H01.dwg

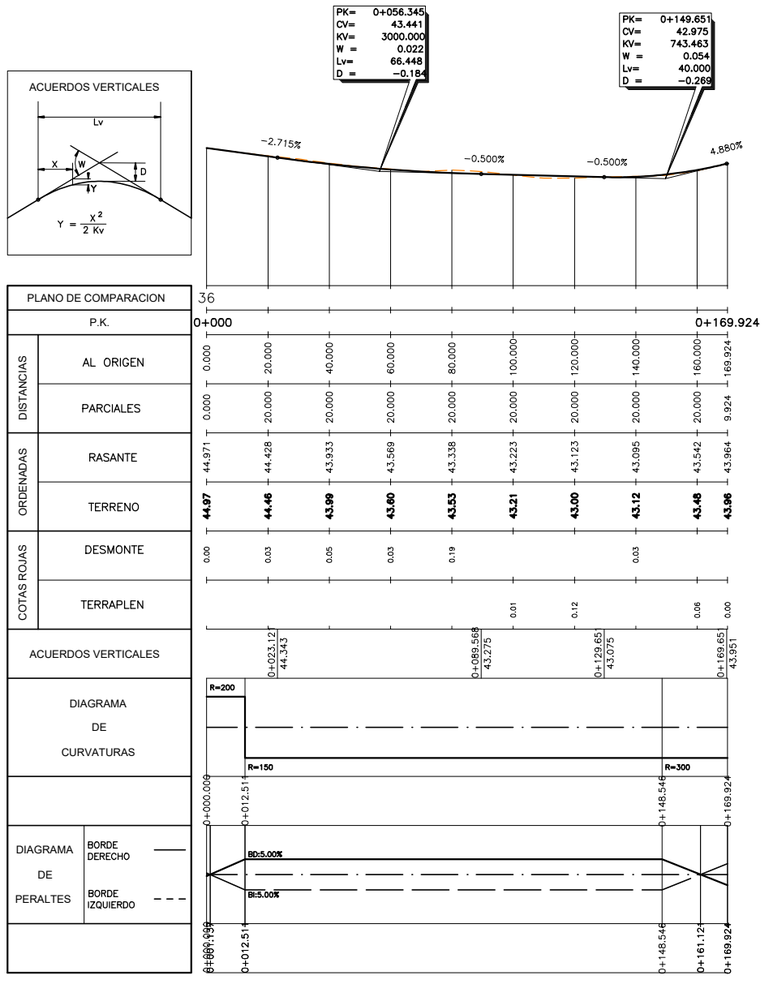

GOBIERNO DE ESPAÑA | MINISTERIO DE FOMENTO

SECRETARÍA DE ESTADO DE INFRAESTRUCTURAS, TRANSPORTE Y VIVIENDA
SECRETARÍA GENERAL DE INFRAESTRUCTURAS
DIRECCIÓN GENERAL DE CARRETERAS
DEMARCACIÓN DE CARRETERAS DEL ESTADO EN CATALUÑA

CONSULTOR: ineco

ESCALA: H1:1.000/V1:200 (0 10 20 30m; 0 2 4 6m) ORIGINAL–A1

TÍTULO DEL PROYECTO: PROYECTO DE TRAZADO
AUTOVÍA DEL MEDITERRÁNEO A-7
TRAMO: LA MORA - LA POBLA DE MONTORNÉS

CLAVE: T2-T-3750

Nº ANEJO: 23

TÍTULO DE ANEJO: *EXPROPIACIONES*
DESIGNACIÓN: TRAZADO
CAMINOS
PERFIL LONGITUDINAL
EJE 94

FECHA: OCTUBRE 2017

3.2.2.6.9

HOJA 1 DE 1

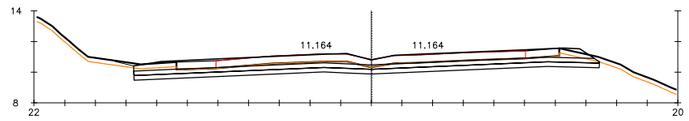

Pk=100+000

S. D TIERRA = 19.20 m2.
S. SUELO SEL = 9.11 m2.
S. S EST 3 = 9.08 m2.
S. VEGETAL = 1.76 m2.

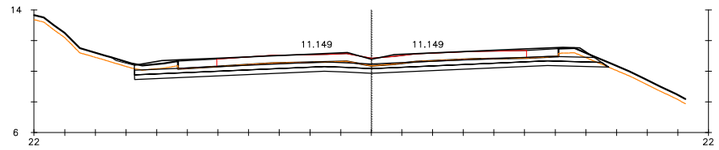

Pk=100+020

S. D TIERRA = 18.81 m2.
S. SUELO SEL = 9.21 m2.
S. S EST 3 = 9.07 m2.
S. VEGETAL = 1.96 m2.

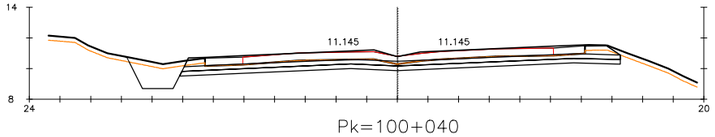

Pk=100+040

S. D TIERRA = 21.74 m2.
S. SUELO SEL = 8.60 m2.
S. S EST 3 = 8.56 m2.
S. VEGETAL = 2.20 m2.

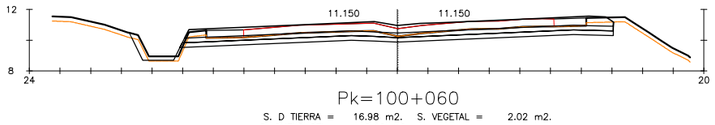

Pk=100+060

S. D TIERRA = 16.98 m2. S. VEGETAL = 2.02 m2.
S. SUELO SEL = 8.46 m2.
S. S EST 3 = 8.41 m2.
S. TERRAPLEN = 0.36 m2.

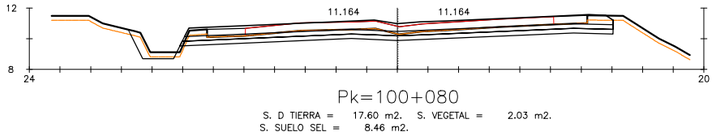

Pk=100+080

S. D TIERRA = 17.60 m2. S. VEGETAL = 2.03 m2.
S. SUELO SEL = 8.46 m2.
S. S EST 3 = 8.41 m2.
S. TERRAPLEN = 0.24 m2.

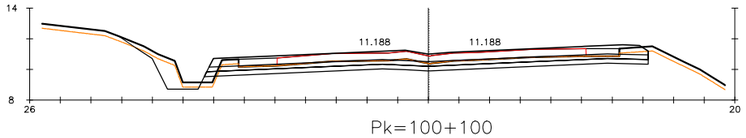

Pk=100+100

S. D TIERRA = 18.66 m2. S. VEGETAL = 2.75 m2.
S. SUELO SEL = 8.66 m2.
S. S EST 3 = 8.62 m2.
S. TERRAPLEN = 0.59 m2.

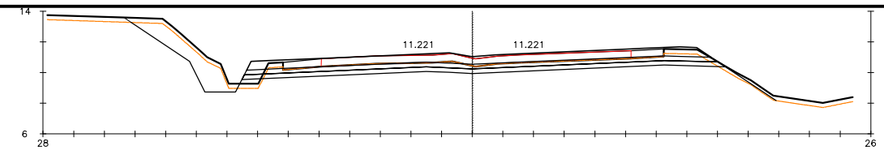

Pk=100+120

S. D TIERRA = 24.72 m2. S. VEGETAL = 5.24 m2.
S. SUELO SEL = 9.37 m2.
S. S EST 3 = 9.18 m2.
S. TERRAPLEN = 1.31 m2.

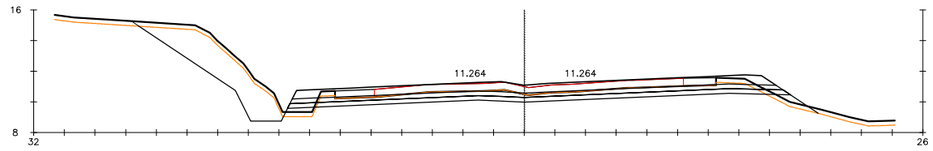

Pk=100+140

S. D TIERRA = 32.79 m2. S. VEGETAL = 5.91 m2.
S. SUELO SEL = 9.75 m2.
S. S EST 3 = 9.56 m2.
S. TERRAPLEN = 2.39 m2.

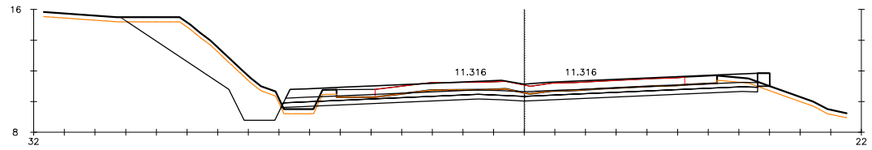

Pk=100+160

S. D TIERRA = 34.26 m2. S. VEGETAL = 5.20 m2.
S. SUELO SEL = 9.30 m2.
S. S EST 3 = 9.26 m2.
S. TERRAPLEN = 1.11 m2.

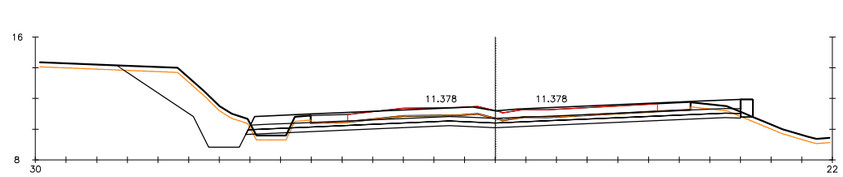

Pk=100+180

S. D TIERRA = 31.50 m2. S. VEGETAL = 4.94 m2.
S. SUELO SEL = 9.66 m2.
S. S EST 3 = 9.62 m2.
S. TERRAPLEN = 1.04 m2.

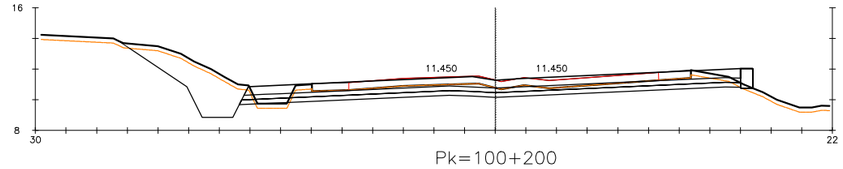

Pk=100+200

S. D TIERRA = 30.82 m2. S. VEGETAL = 4.87 m2.
S. SUELO SEL = 9.79 m2.
S. S EST 3 = 9.74 m2.
S. TERRAPLEN = 0.80 m2.

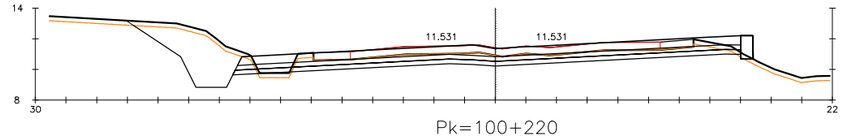

Pk=100+220

S. D TIERRA = 31.97 m2. S. VEGETAL = 4.76 m2.
S. SUELO SEL = 9.92 m2.
S. S EST 3 = 9.87 m2.
S. TERRAPLEN = 0.78 m2.

P:\2015\150568\02_doc_tecnica\02.03 EJECUCION\GRAFICOS\04 ProyecTrazadoV100-Sup\01 Anejos\23 Expropiaciones\230302 Trazado\23030203 Transversales\A230302030l Tronco\A230302030lH29.dwg

GOBIERNO DE ESPAÑA | MINISTERIO DE FOMENTO

SECRETARÍA DE ESTADO DE INFRAESTRUCTURAS, TRANSPORTE Y VIVIENDA
SECRETARÍA GENERAL DE INFRAESTRUCTURAS
DIRECCIÓN GENERAL DE CARRETERAS
DEMARCACIÓN DE CARRETERAS DEL ESTADO EN CATALUÑA

CONSULTOR: ineco

ESCALA: H1:200 (0 2 4 6m) ORIGINAL-A1

TÍTULO DEL PROYECTO:
PROYECTO DE TRAZADO
AUTOVÍA DEL MEDITERRÁNEO A-7
TRAMO: LA MORA - LA POBLA DE MONTORNÉS

CLAVE: T2-T-3750

Nº ANEJO: 23

TITULO DE ANEJO: *EXPROPIACIONES*
DESIGNACIÓN: TRAZADO
PERFILES TRANSVERSALES TRONCO

FECHA: OCTUBRE 2017

3.2.3.1
HOJA 1 DE 29

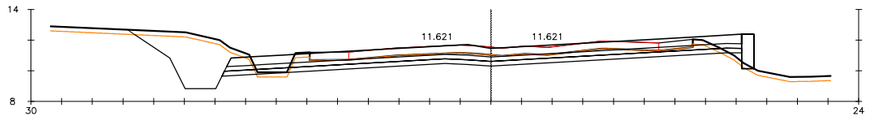

Pk=100+240

S. D TIERRA = 31.45 m2. S. VEGETAL = 4.69 m2.
S. SUELO SEL = 10.15 m2.
S. S EST 3 = 10.10 m2.
S. TERRAPLEN = 1.12 m2.

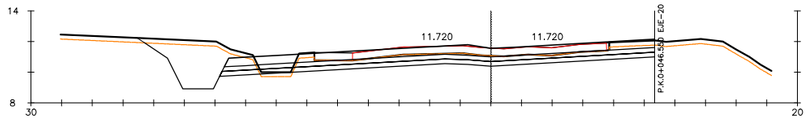

Pk=100+260

S. D TIERRA = 27.65 m2. S. VEGETAL = 4.28 m2.
S. SUELO SEL = 8.49 m2.
S. S EST 3 = 8.44 m2.
S. TERRAPLEN = 0.48 m2.

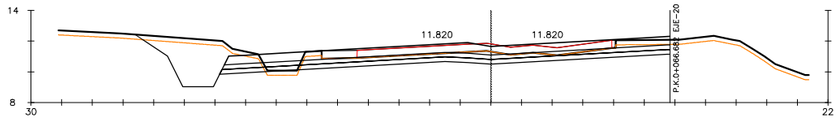

Pk=100+280

S. D TIERRA = 27.04 m2. S. VEGETAL = 4.64 m2.
S. SUELO SEL = 8.79 m2.
S. S EST 3 = 8.74 m2.
S. TERRAPLEN = 0.62 m2.

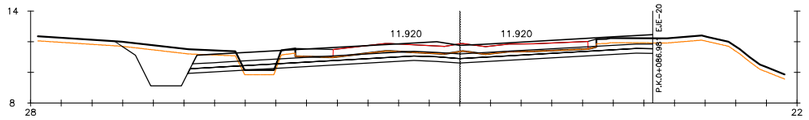

Pk=100+300

S. D TIERRA = 25.25 m2. S. VEGETAL = 4.57 m2.
S. SUELO SEL = 9.08 m2.
S. S EST 3 = 9.03 m2.
S. TERRAPLEN = 0.71 m2.

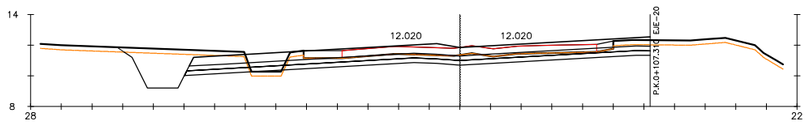

Pk=100+320

S. D TIERRA = 24.85 m2. S. VEGETAL = 4.30 m2.
S. SUELO SEL = 9.09 m2.
S. S EST 3 = 9.05 m2.
S. TERRAPLEN = 0.72 m2.

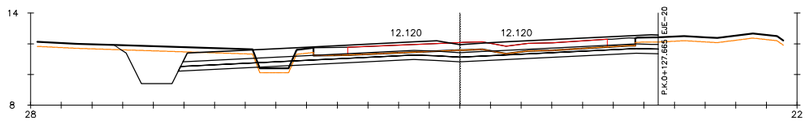

Pk=100+340

S. D TIERRA = 24.72 m2. S. VEGETAL = 4.29 m2.
S. SUELO SEL = 9.37 m2.
S. S EST 3 = 9.32 m2.
S. TERRAPLEN = 0.85 m2.

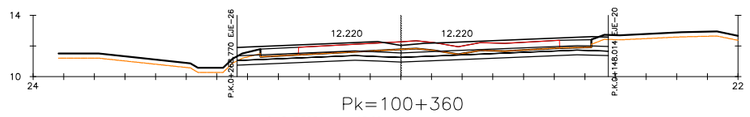

Pk=100+360

S. D TIERRA = 13.60 m2.
S. SUELO SEL = 7.27 m2.
S. S EST 3 = 7.27 m2.
S. VEGETAL = 0.79 m2.

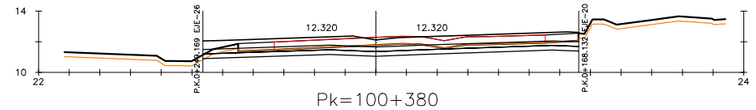

Pk=100+380

S. D TIERRA = 12.62 m2. S. VEGETAL = 0.70 m2.
S. SUELO SEL = 7.36 m2.
S. S EST 3 = 7.36 m2.
S. TERRAPLEN = 0.00 m2.

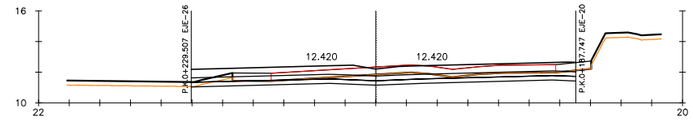

Pk=100+400

S. D TIERRA = 11.72 m2.
S. SUELO SEL = 7.53 m2.
S. S EST 3 = 7.53 m2.
S. VEGETAL = 0.81 m2.

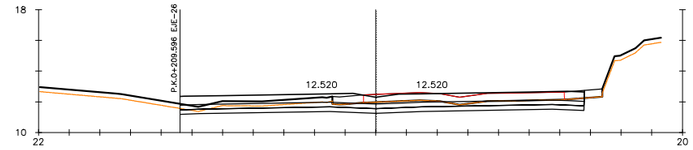

Pk=100+420

S. D TIERRA = 14.72 m2.
S. SUELO SEL = 7.91 m2.
S. S EST 3 = 7.90 m2.
S. VEGETAL = 2.98 m2.

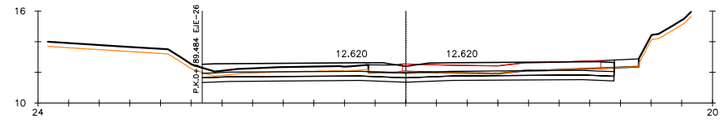

Pk=100+440

S. D TIERRA = 15.82 m2.
S. SUELO SEL = 8.06 m2.
S. S EST 3 = 8.06 m2.
S. VEGETAL = 3.26 m2.

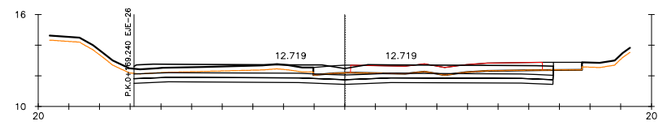

Pk=100+460

S. D TIERRA = 19.44 m2.
S. SUELO SEL = 8.20 m2.
S. S EST 3 = 8.20 m2.
S. VEGETAL = 3.51 m2.

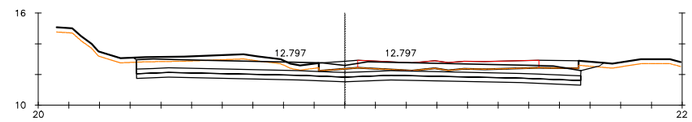

Pk=100+480

S. D TIERRA = 26.91 m2. S. VEGETAL = 4.07 m2.
S. SUELO SEL = 8.69 m2.
S. S EST 3 = 8.69 m2.
S. TERRAPLEN = 0.05 m2.

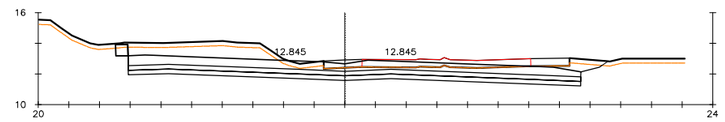

Pk=100+500

S. D TIERRA = 36.87 m2.
S. SUELO SEL = 8.86 m2.
S. S EST 3 = 8.86 m2.
S. VEGETAL = 4.77 m2.

P:\2015\150568\02_doc_tecnica\02.03 EJECUCION\GRAFICOS\04 ProyecTrazadoV100-Sup\01 Anejos\23 Expropiaciones\230302 Trazado\23030203 Transversales\A230302030l Tronco\A230302030lH29.dwg

GOBIERNO DE ESPAÑA / MINISTERIO DE FOMENTO	SECRETARÍA DE ESTADO DE INFRAESTRUCTURAS, TRANSPORTE Y VIVIENDA SECRETARÍA GENERAL DE INFRAESTRUCTURAS DIRECCIÓN GENERAL DE CARRETERAS DEMARCACIÓN DE CARRETERAS DEL ESTADO EN CATALUÑA	CONSULTOR: ineco	ESCALA: H1:200 (0 2 4 6m) ORIGINAL–A1	TÍTULO DEL PROYECTO: PROYECTO DE TRAZADO AUTOVÍA DEL MEDITERRÁNEO A-7 TRAMO: LA MORA - LA POBLA DE MONTORNÉS	CLAVE: T2-T-3750	Nº ANEJO: 23	TITULO DE ANEJO: *EXPROPIACIONES* DESIGNACIÓN: TRAZADO PERFILES TRANSVERSALES TRONCO	FECHA: OCTUBRE 2017 3.2.3.1 HOJA 2 DE 29

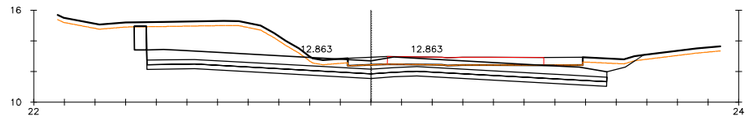

Pk=100+520

S. D TIERRA = 47.83 m2.
S. SUELO SEL = 9.00 m2.
S. S EST 3 = 9.00 m2.
S. VEGETAL = 5.29 m2.

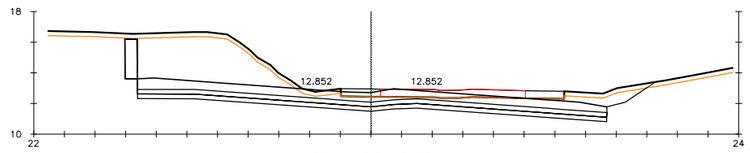

Pk=100+540

S. D TIERRA = 59.26 m2.
S. SUELO SEL = 9.18 m2.
S. S EST 3 = 9.18 m2.
S. VEGETAL = 5.93 m2.

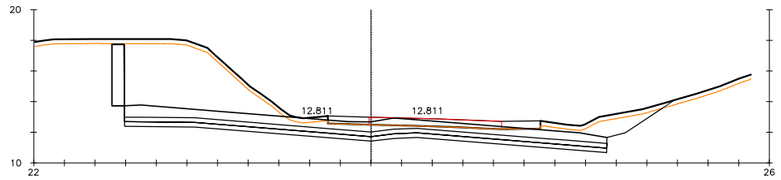

Pk=100+560

S. D TIERRA = 71.81 m2.
S. SUELO SEL = 9.44 m2.
S. S EST 3 = 9.44 m2.
S. VEGETAL = 6.73 m2.

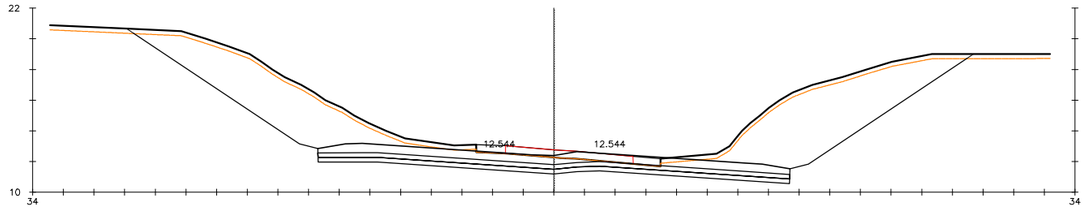

Pk=100+620

S. D TIERRA = 114.82 m2.
S. SUELO SEL = 9.23 m2.
S. S EST 3 = 9.23 m2.
S. VEGETAL = 12.82 m2.

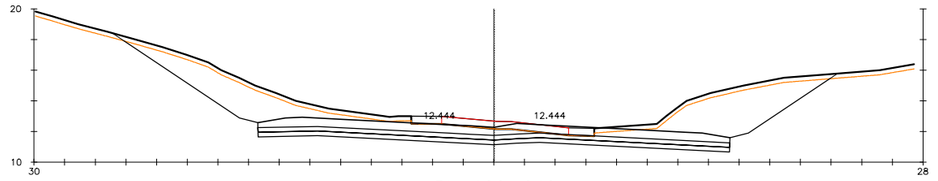

Pk=100+640

S. D TIERRA = 69.48 m2.
S. SUELO SEL = 9.23 m2.
S. S EST 3 = 9.23 m2.
S. VEGETAL = 10.42 m2.

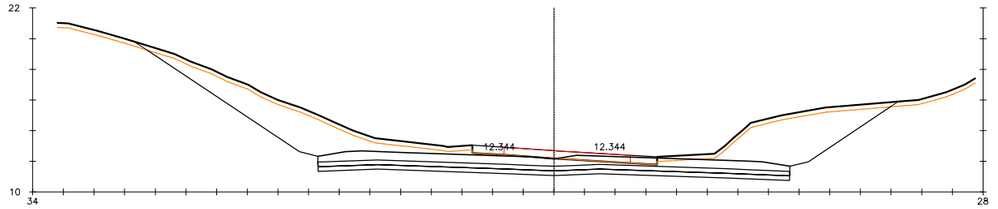

Pk=100+660

S. D TIERRA = 78.41 m2.
S. SUELO SEL = 9.23 m2.
S. S EST 3 = 9.23 m2.
S. VEGETAL = 11.14 m2.

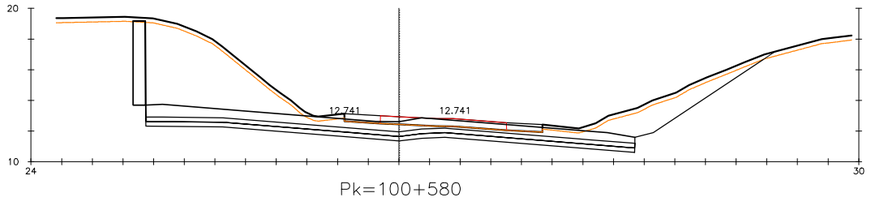

Pk=100+580

S. D TIERRA = 82.55 m2.
S. SUELO SEL = 9.57 m2.
S. S EST 3 = 9.57 m2.
S. VEGETAL = 8.57 m2.

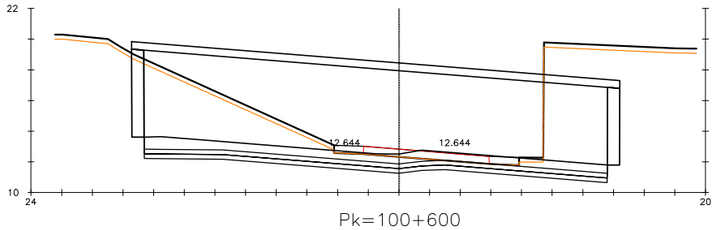

Pk=100+600

S. D TIERRA = 101.30 m2.
S. SUELO SEL = 9.06 m2.
S. S EST 3 = 9.06 m2.
S. VEGETAL = 5.93 m2.

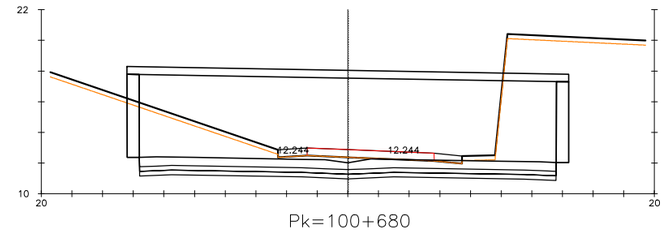

Pk=100+680

S. D TIERRA = 86.26 m2. S. VEGETAL = 5.04 m2.
S. SUELO SEL = 8.15 m2.
S. S EST 3 = 8.15 m2.
S. TERRAPLEN = 0.00 m2.

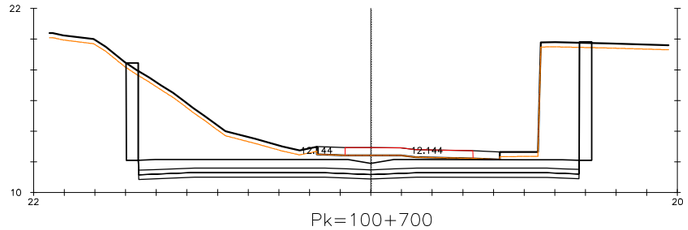

Pk=100+700

S. D TIERRA = 91.52 m2.
S. SUELO SEL = 8.62 m2.
S. S EST 3 = 8.62 m2.
S. VEGETAL = 5.53 m2.

P:\2015\150568\02_doc_tecnica\02.03 EJECUCION\GRAFICOS\04 ProyecTrazadoV100-Sup\01 Anejos\23 Expropiaciones\230302 Trazado\23030203 Transversales\A2303020301 Tronco\A2303020301H29.dwg

GOBIERNO DE ESPAÑA | MINISTERIO DE FOMENTO

SECRETARÍA DE ESTADO DE INFRAESTRUCTURAS, TRANSPORTE Y VIVIENDA
SECRETARÍA GENERAL DE INFRAESTRUCTURAS
DIRECCIÓN GENERAL DE CARRETERAS
DEMARCACIÓN DE CARRETERAS DEL ESTADO EN CATALUÑA

CONSULTOR: ineco

ESCALA: H1:200 (0 2 4 6m) ORIGINAL–A1

TÍTULO DEL PROYECTO:
PROYECTO DE TRAZADO
AUTOVÍA DEL MEDITERRÁNEO A-7
TRAMO: LA MORA - LA POBLA DE MONTORNÉS

CLAVE: T2-T-3750

Nº ANEJO: 23

TITULO DE ANEJO: *EXPROPIACIONES*
DESIGNACIÓN: TRAZADO
PERFILES TRANSVERSALES TRONCO

FECHA: OCTUBRE 2017

3.2.3.1
HOJA 3 DE 29

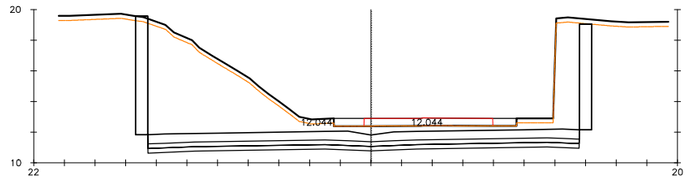

Pk=100+720

S. D TIERRA = 103.68 m2.
S. SUELO SEL = 8.44 m2.
S. S EST 3 = 8.44 m2.
S. VEGETAL = 5.36 m2.

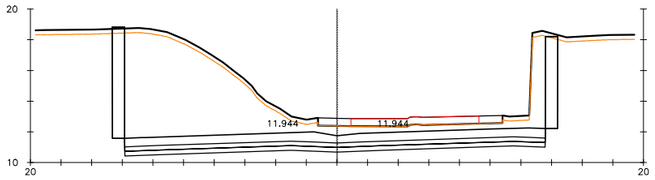

Pk=100+740

S. D TIERRA = 105.02 m2.
S. SUELO SEL = 8.23 m2.
S. S EST 3 = 8.22 m2.
S. VEGETAL = 5.11 m2.

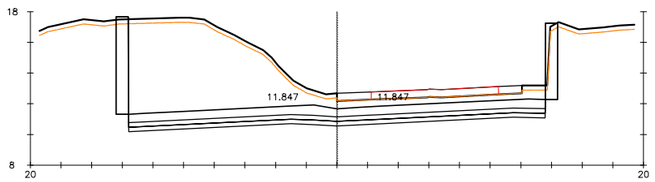

Pk=100+760

S. D TIERRA = 98.17 m2.
S. SUELO SEL = 8.15 m2.
S. S EST 3 = 8.15 m2.
S. VEGETAL = 5.02 m2.

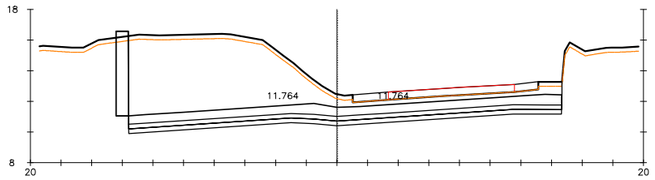

Pk=100+780

S. D TIERRA = 93.06 m2.
S. SUELO SEL = 8.48 m2.
S. S EST 3 = 8.47 m2.
S. VEGETAL = 5.09 m2.

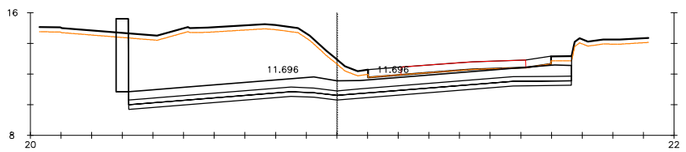

Pk=100+800

S. D TIERRA = 82.06 m2. S. VEGETAL = 5.33 m2.
S. SUELO SEL = 8.67 m2.
S. S EST 3 = 8.66 m2.
S. TERRAPLEN = 0.00 m2.

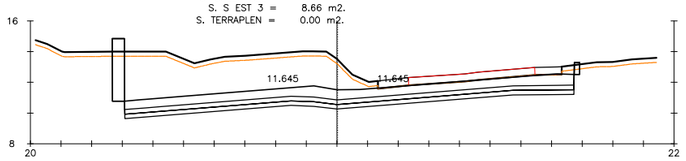

Pk=100+820

S. D TIERRA = 69.47 m2. S. VEGETAL = 5.55 m2.
S. SUELO SEL = 8.79 m2.
S. S EST 3 = 8.79 m2.
S. TERRAPLEN = 0.00 m2.

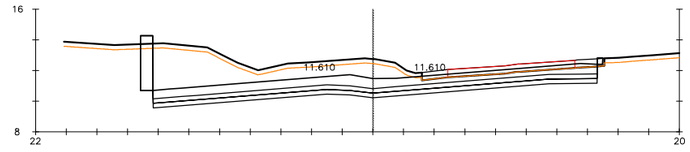

Pk=100+840

S. D TIERRA = 53.56 m2. S. VEGETAL = 5.51 m2.
S. SUELO SEL = 8.69 m2.
S. S EST 3 = 8.69 m2.
S. TERRAPLEN = 0.00 m2.

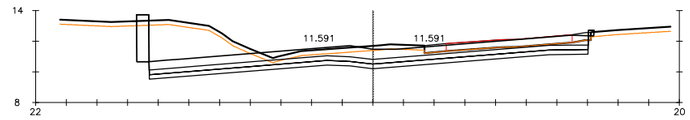

Pk=100+860

S. D TIERRA = 37.86 m2. S. VEGETAL = 5.69 m2.
S. SUELO SEL = 8.59 m2.
S. S EST 3 = 8.58 m2.
S. TERRAPLEN = 0.01 m2.

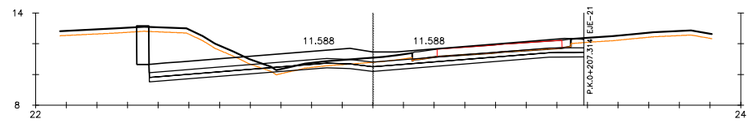

Pk=100+880

S. D TIERRA = 26.91 m2. S. VEGETAL = 5.65 m2.
S. SUELO SEL = 8.51 m2.
S. S EST 3 = 8.50 m2.
S. TERRAPLEN = 0.16 m2.

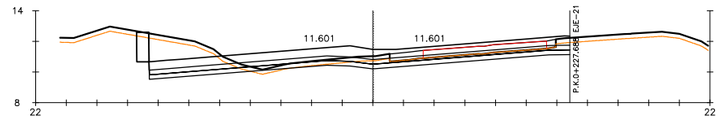

Pk=100+900

S. D TIERRA = 18.30 m2. S. VEGETAL = 5.23 m2.
S. SUELO SEL = 8.23 m2.
S. S EST 3 = 8.23 m2.
S. TERRAPLEN = 0.32 m2.

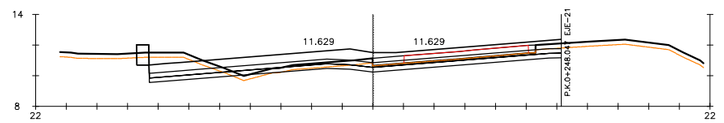

Pk=100+920

S. D TIERRA = 12.67 m2. S. VEGETAL = 5.12 m2.
S. SUELO SEL = 8.07 m2.
S. S EST 3 = 8.06 m2.
S. TERRAPLEN = 0.50 m2.

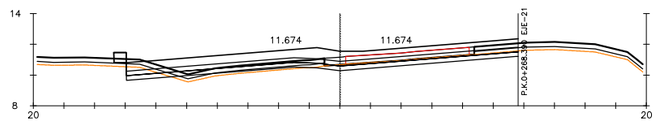

Pk=100+940

S. D TIERRA = 6.01 m2. S. TERRAPLEN = 1.69 m2.
S. SUELO SEL = 7.67 m2. S. VEGETAL = 4.98 m2.
S. S EST 3 = 7.66 m2.
S. INADECUADO = 3.32 m2.

P:\2015\150568\02_doc_tecnico\02.03 EJECUCION\GRAFICOS\04 ProyecTrazadoV100-Sup\01 Anejos\23 Expropiaciones\230302 Trazado\23030203 Transversales\A230302030l Tronco\A230302030lH29.dwg

GOBIERNO DE ESPAÑA	MINISTERIO DE FOMENTO	SECRETARÍA DE ESTADO DE INFRAESTRUCTURAS, TRANSPORTE Y VIVIENDA SECRETARÍA GENERAL DE INFRAESTRUCTURAS DIRECCIÓN GENERAL DE CARRETERAS DEMARCACIÓN DE CARRETERAS DEL ESTADO EN CATALUÑA	CONSULTOR: ineco	ESCALA: H1:200 (0 2 4 6m) ORIGINAL–A1	TÍTULO DEL PROYECTO: PROYECTO DE TRAZADO AUTOVÍA DEL MEDITERRÁNEO A-7 TRAMO: LA MORA - LA POBLA DE MONTORNÉS	CLAVE: T2-T-3750	Nº ANEJO: 23	TITULO DE ANEJO: *EXPROPIACIONES* DESIGNACIÓN: TRAZADO PERFILES TRANSVERSALES TRONCO	FECHA: OCTUBRE 2017 3.2.3.1 HOJA 4 DE 29

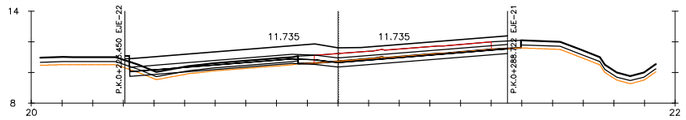

Pk=100+960

S. D TIERRA = 4.61 m2. S. TERRAPLEN = 1.45 m2.
S. SUELO SEL = 7.39 m2. S. VEGETAL = 3.39 m2.
S. S EST 3 = 7.39 m2.
S. INADECUADO = 2.26 m2.

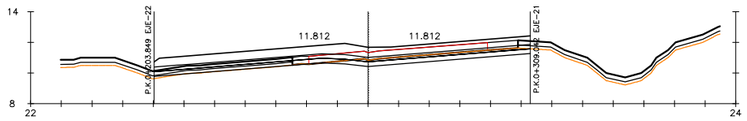

Pk=100+980

S. D TIERRA = 5.37 m2. S. TERRAPLEN = 0.22 m2.
S. SUELO SEL = 7.36 m2. S. VEGETAL = 2.95 m2.
S. S EST 3 = 7.36 m2.
S. INADECUADO = 1.97 m2.

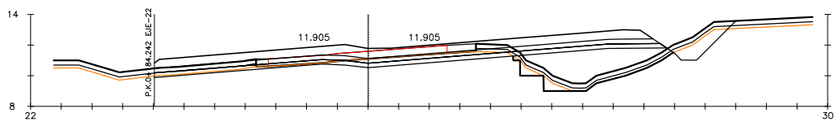

Pk=101+000

S. D TIERRA = 9.38 m2. S. TERRAPLEN = 16.96 m2.
S. SUELO SEL = 9.96 m2. S. EXCAVA SANEO = 1.43 m2.
S. S EST 3 = 9.83 m2. S. TERRAP SANEO = 1.43 m2.
S. INADECUADO = 4.72 m2. S. VEGETAL = 7.08 m2.

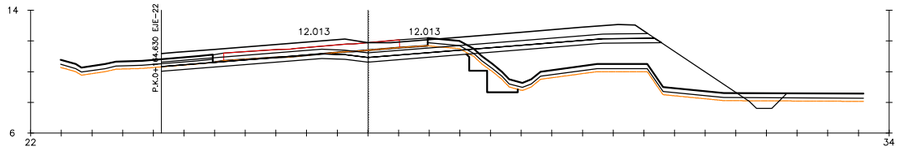

Pk=101+020

S. D TIERRA = 9.78 m2. S. TERRAPLEN = 33.47 m2.
S. SUELO SEL = 9.72 m2. S. EXCAVA SANEO = 2.43 m2.
S. S EST 3 = 9.59 m2. S. TERRAP SANEO = 2.43 m2.
S. INADECUADO = 5.36 m2. S. VEGETAL = 8.04 m2.

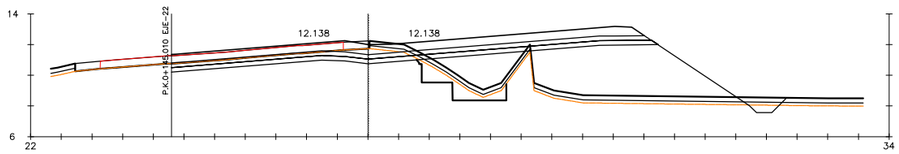

Pk=101+040

S. D TIERRA = 10.46 m2. S. TERRAPLEN = 52.09 m2.
S. SUELO SEL = 9.45 m2. S. EXCAVA SANEO = 3.95 m2.
S. S EST 3 = 9.32 m2. S. TERRAP SANEO = 3.95 m2.
S. INADECUADO = 5.44 m2. S. VEGETAL = 8.16 m2.

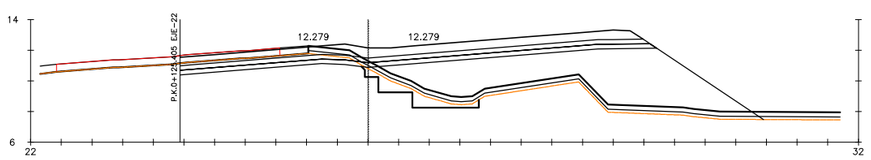

Pk=101+060

S. D TIERRA = 8.00 m2. S. TERRAPLEN = 63.34 m2.
S. SUELO SEL = 9.26 m2. S. EXCAVA SANEO = 3.97 m2.
S. S EST 3 = 9.13 m2. S. TERRAP SANEO = 3.97 m2.
S. INADECUADO = 5.94 m2. S. VEGETAL = 8.91 m2.

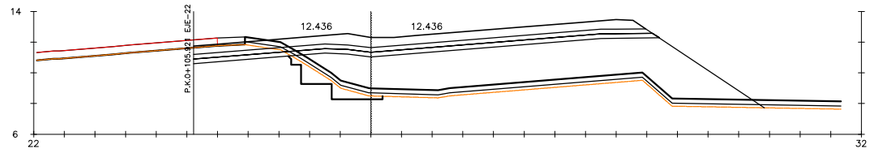

Pk=101+080

S. D TIERRA = 5.24 m2. S. TERRAPLEN = 78.17 m2.
S. SUELO SEL = 9.05 m2. S. EXCAVA SANEO = 3.58 m2.
S. S EST 3 = 8.91 m2. S. TERRAP SANEO = 3.58 m2.
S. INADECUADO = 6.77 m2. S. VEGETAL = 10.16 m2.

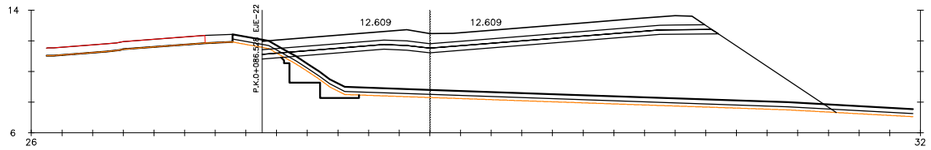

Pk=101+100

S. D TIERRA = 0.62 m2. S. TERRAPLEN = 114.91 m2.
S. SUELO SEL = 8.86 m2. S. EXCAVA SANEO = 3.12 m2.
S. S EST 3 = 8.73 m2. S. TERRAP SANEO = 3.12 m2.
S. INADECUADO = 7.49 m2. S. VEGETAL = 11.24 m2.

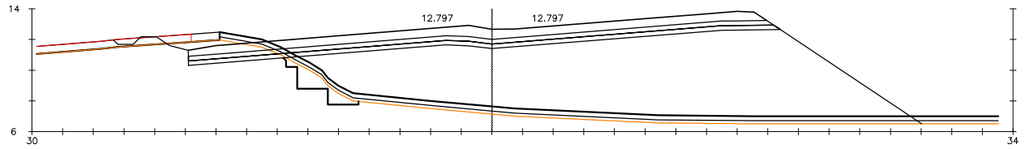

Pk=101+120

S. D TIERRA = 7.40 m2. S. TERRAPLEN = 172.77 m2.
S. SUELO SEL = 11.52 m2. S. EXCAVA SANEO = 3.60 m2.
S. S EST 3 = 11.39 m2. S. TERRAP SANEO = 3.60 m2.
S. INADECUADO = 9.16 m2. S. VEGETAL = 13.74 m2.

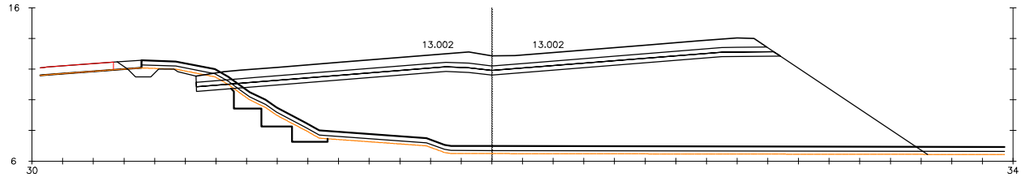

Pk=101+140

S. D TIERRA = 2.89 m2. S. TERRAPLEN = 203.36 m2.
S. SUELO SEL = 11.36 m2. S. EXCAVA SANEO = 4.23 m2.
S. S EST 3 = 11.23 m2. S. TERRAP SANEO = 4.23 m2.
S. INADECUADO = 10.26 m2. S. VEGETAL = 15.39 m2.

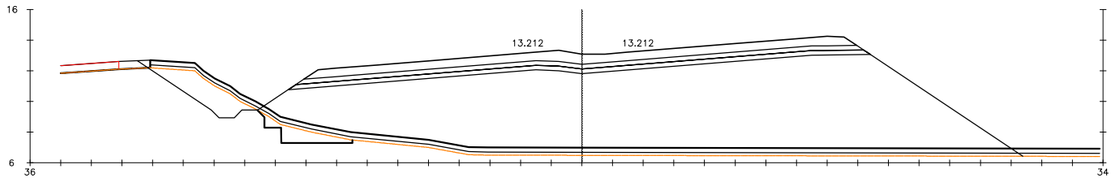

Pk=101+160

S. D TIERRA = 8.00 m2. S. TERRAPLEN = 235.49 m2.
S. SUELO SEL = 11.25 m2. S. EXCAVA SANEO = 3.74 m2.
S. S EST 3 = 10.96 m2. S. TERRAP SANEO = 3.74 m2.
S. INADECUADO = 11.39 m2. S. VEGETAL = 17.08 m2.

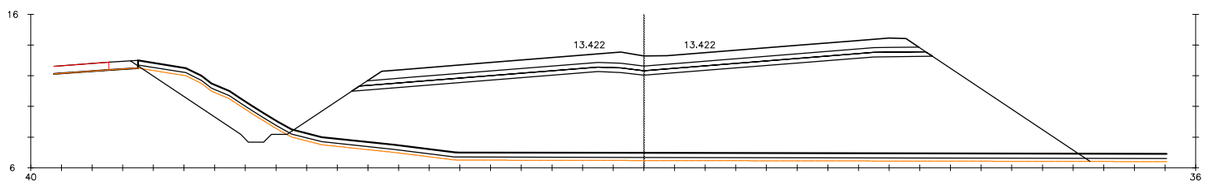

Pk=101+180

S. D TIERRA = 11.35 m2. S. TERRAPLEN = 258.94 m2.
S. SUELO SEL = 11.22 m2. S. VEGETAL = 18.63 m2.
S. S EST 3 = 10.94 m2.
S. INADECUADO = 12.42 m2.

P:\2015\150568\02_doc_tecnico\02.03 EJECUCION\GRAFICOS\04 ProyecTrazadoV100-Sup\01 Anejos\23 Expropiaciones\230302 Trazado\23030203 Transversales\A2303020301 Tronco\A2303020301H29.dwg

GOBIERNO DE ESPAÑA | MINISTERIO DE FOMENTO

SECRETARÍA DE ESTADO DE INFRAESTRUCTURAS, TRANSPORTE Y VIVIENDA
SECRETARÍA GENERAL DE INFRAESTRUCTURAS
DIRECCIÓN GENERAL DE CARRETERAS
DEMARCACIÓN DE CARRETERAS DEL ESTADO EN CATALUÑA

CONSULTOR: ineco

ESCALA: H1:200 (0 2 4 6m) ORIGINAL-A1

TÍTULO DEL PROYECTO: PROYECTO DE TRAZADO
AUTOVÍA DEL MEDITERRÁNEO A-7
TRAMO: LA MORA - LA POBLA DE MONTORNÉS

CLAVE: T2-T-3750

Nº ANEJO: 23

TITULO DE ANEJO: *EXPROPIACIONES*
DESIGNACIÓN: TRAZADO
PERFILES TRANSVERSALES TRONCO

FECHA: OCTUBRE 2017

3.2.3.1
HOJA 5 DE 29

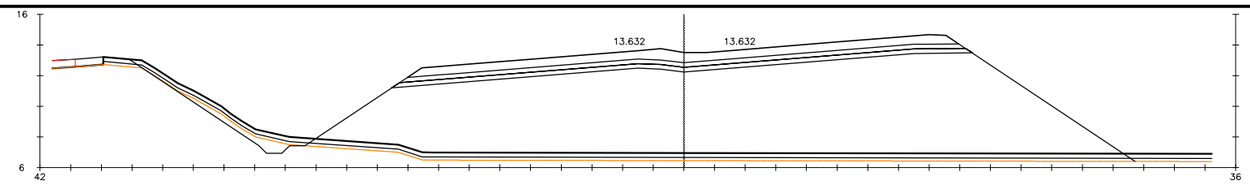

Pk=101+200

S. D TIERRA = 3.18 m2. S. TERRAPLEN = 275.45 m2.
S. SUELO SEL = 11.22 m2. S. VEGETAL = 19.69 m2.
S. S EST 3 = 10.93 m2.
S. INADECUADO = 13.12 m2.

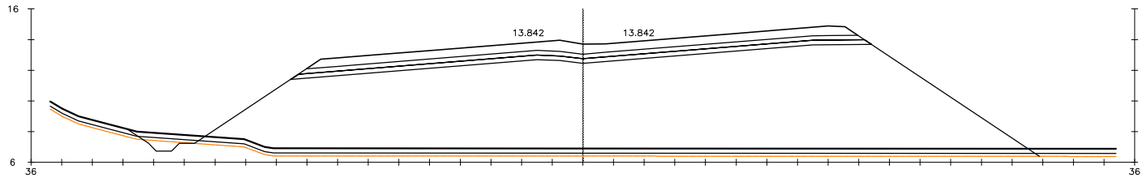

Pk=101+220

S. D TIERRA = 1.11 m2. S. TERRAPLEN = 292.62 m2.
S. SUELO SEL = 11.22 m2. S. VEGETAL = 17.86 m2.
S. S EST 3 = 10.93 m2.
S. INADECUADO = 11.90 m2.

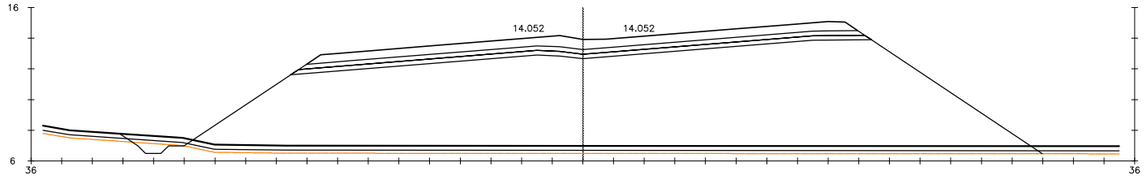

Pk=101+240

S. D TIERRA = 1.13 m2. S. TERRAPLEN = 302.02 m2.
S. SUELO SEL = 11.22 m2. S. VEGETAL = 18.06 m2.
S. S EST 3 = 10.93 m2.
S. INADECUADO = 12.04 m2.

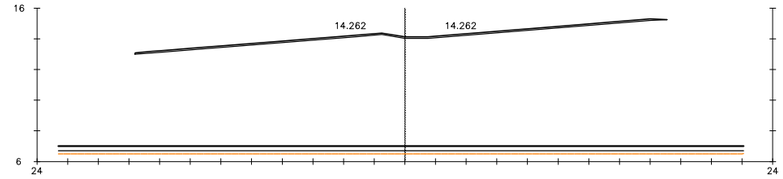

Pk=101+260

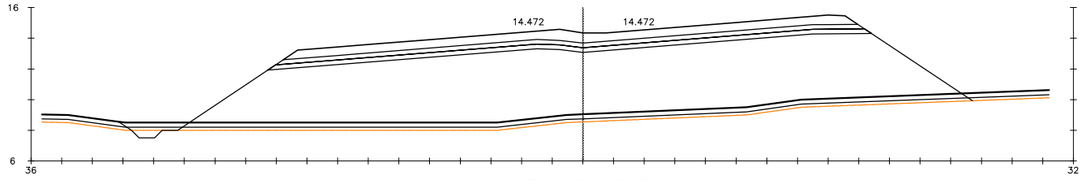

Pk=101+280

S. D TIERRA = 0.75 m2. S. TERRAPLEN = 211.51 m2.
S. SUELO SEL = 11.67 m2. S. VEGETAL = 16.71 m2.
S. S EST 3 = 11.38 m2.
S. INADECUADO = 11.14 m2.

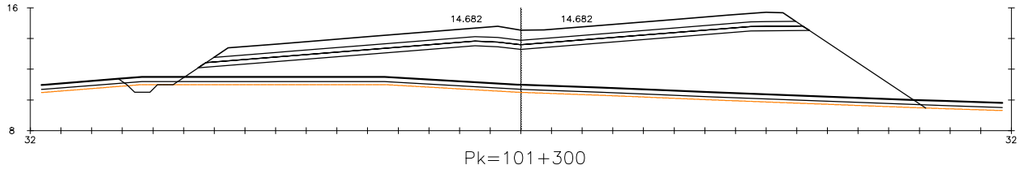

Pk=101+300

S. D TIERRA = 0.71 m2. S. TERRAPLEN = 134.64 m2.
S. SUELO SEL = 11.82 m2. S. VEGETAL = 15.80 m2.
S. S EST 3 = 11.53 m2.
S. INADECUADO = 10.53 m2.

P:\2015\150568\02_doc_tecnica\02.03 EJECUCION\GRAFICOS\04 ProyecTrazadoV100-Sup\01 Anejos\23 Expropiaciones\230302 Trazado\23030203 Transversales\A2303020301 Tronco\A2303020301H29.dwg

GOBIERNO DE ESPAÑA | MINISTERIO DE FOMENTO

SECRETARÍA DE ESTADO DE INFRAESTRUCTURAS, TRANSPORTE Y VIVIENDA
SECRETARÍA GENERAL DE INFRAESTRUCTURAS
DIRECCIÓN GENERAL DE CARRETERAS
DEMARCACIÓN DE CARRETERAS DEL ESTADO EN CATALUÑA

CONSULTOR: ineco

ESCALA: H1:200 (0 2 4 6m) ORIGINAL-A1

TÍTULO DEL PROYECTO: PROYECTO DE TRAZADO
AUTOVÍA DEL MEDITERRÁNEO A-7
TRAMO: LA MORA - LA POBLA DE MONTORNÉS

CLAVE: T2-T-3750

Nº ANEJO: 23

TITULO DE ANEJO: *EXPROPIACIONES*
DESIGNACIÓN: TRAZADO
PERFILES TRANSVERSALES TRONCO

FECHA: OCTUBRE 2017

3.2.3.1

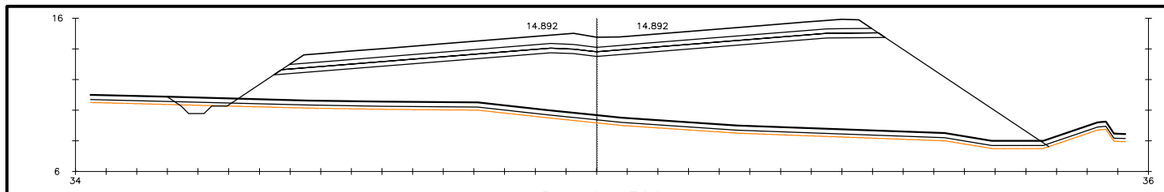

Pk=101+320

S. D TIERRA = 0.87 m2. S. TERRAPLEN = 214.14 m2.
S. SUELO SEL = 11.82 m2. S. VEGETAL = 17.25 m2.
S. S EST 3 = 11.53 m2.
S. INADECUADO = 11.50 m2.

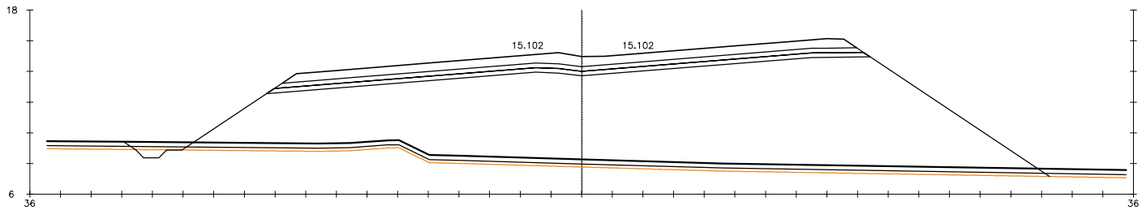

Pk=101+340

S. D TIERRA = 0.79 m2. S. TERRAPLEN = 287.25 m2.
S. SUELO SEL = 11.67 m2. S. VEGETAL = 18.12 m2.
S. S EST 3 = 11.38 m2.
S. INADECUADO = 12.08 m2.

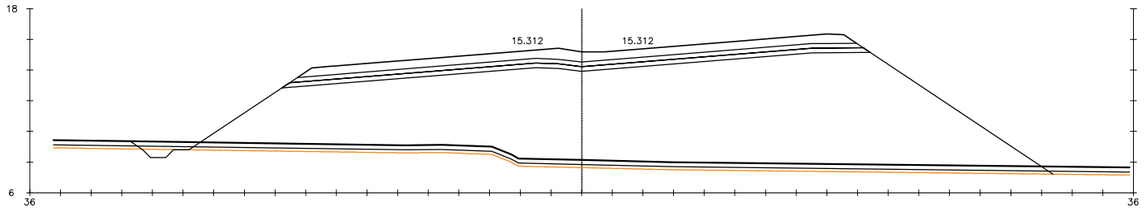

Pk=101+360

S. D TIERRA = 0.82 m2. S. TERRAPLEN = 296.07 m2.
S. SUELO SEL = 11.37 m2. S. VEGETAL = 18.06 m2.
S. S EST 3 = 11.08 m2.
S. INADECUADO = 12.04 m2.

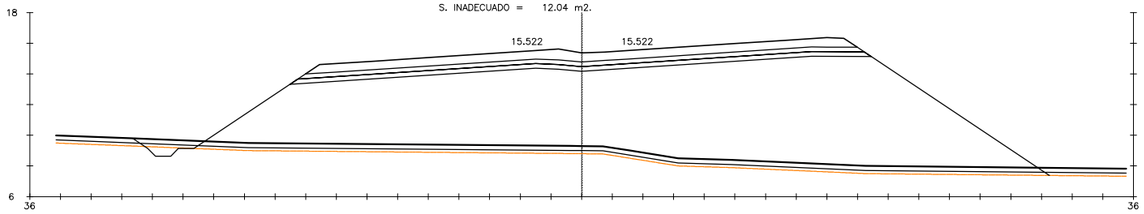

Pk=101+380

S. D TIERRA = 0.94 m2. S. TERRAPLEN = 281.90 m2.
S. SUELO SEL = 11.23 m2. S. VEGETAL = 17.94 m2.
S. S EST 3 = 10.94 m2.
S. INADECUADO = 11.96 m2.

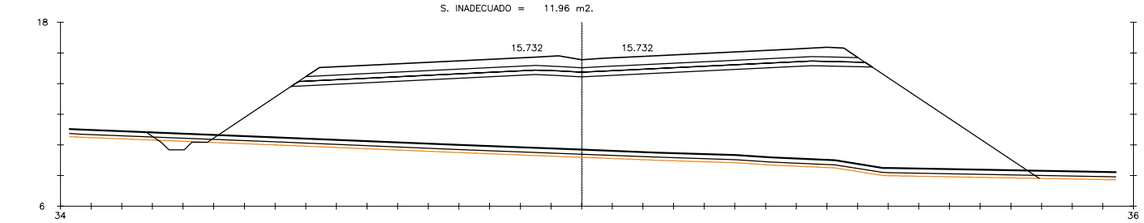

Pk=101+400

S. D TIERRA = 0.94 m2. S. TERRAPLEN = 252.99 m2.
S. SUELO SEL = 11.23 m2. S. VEGETAL = 17.48 m2.
S. S EST 3 = 10.95 m2.
S. INADECUADO = 11.65 m2.

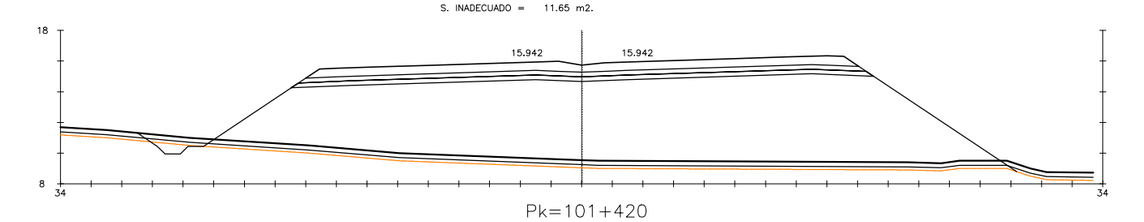

Pk=101+420

S. D TIERRA = 1.16 m2. S. TERRAPLEN = 250.94 m2.
S. SUELO SEL = 11.25 m2. S. VEGETAL = 17.21 m2.
S. S EST 3 = 10.97 m2.
S. INADECUADO = 11.47 m2.

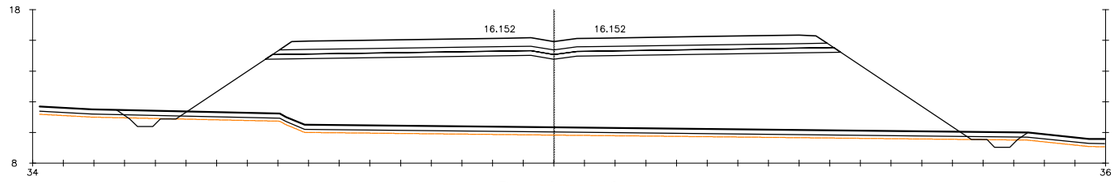

Pk=101+440

S. D TIERRA = 1.56 m2. S. TERRAPLEN = 228.56 m2.
S. SUELO SEL = 11.12 m2. S. VEGETAL = 17.84 m2.
S. S EST 3 = 10.85 m2.
S. INADECUADO = 11.90 m2.

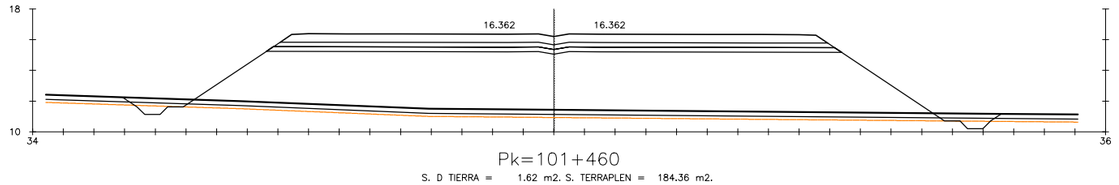

Pk=101+460

S. D TIERRA = 1.62 m2. S. TERRAPLEN = 184.36 m2.
S. SUELO SEL = 11.12 m2. S. VEGETAL = 17.20 m2.
S. S EST 3 = 10.85 m2.
S. INADECUADO = 11.47 m2.

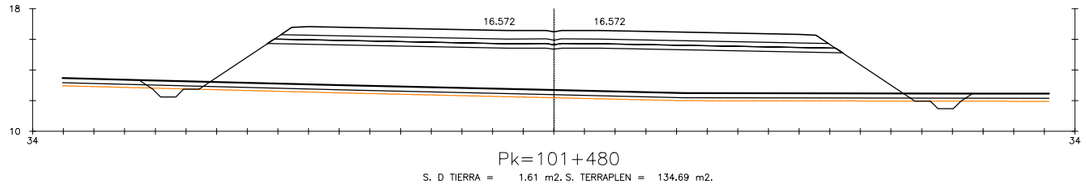

Pk=101+480

S. D TIERRA = 1.61 m2. S. TERRAPLEN = 134.69 m2.
S. SUELO SEL = 11.12 m2. S. VEGETAL = 16.31 m2.
S. S EST 3 = 10.85 m2.
S. INADECUADO = 10.87 m2.

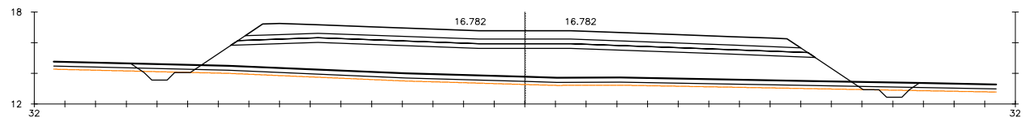

Pk=101+500

S. D TIERRA = 1.54 m2. S. TERRAPLEN = 90.92 m2.
S. SUELO SEL = 11.30 m2. S. VEGETAL = 15.44 m2.
S. S EST 3 = 11.01 m2.
S. INADECUADO = 10.29 m2.

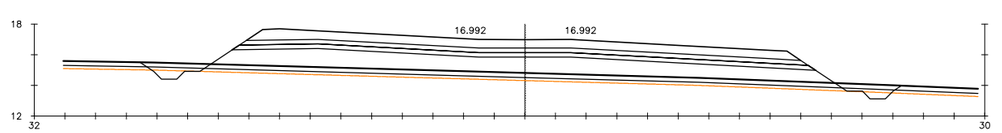

Pk=101+520

S. D TIERRA = 1.49 m2. S. TERRAPLEN = 60.50 m2.
S. SUELO SEL = 11.28 m2. S. VEGETAL = 14.90 m2.
S. S EST 3 = 10.99 m2.
S. INADECUADO = 9.93 m2.

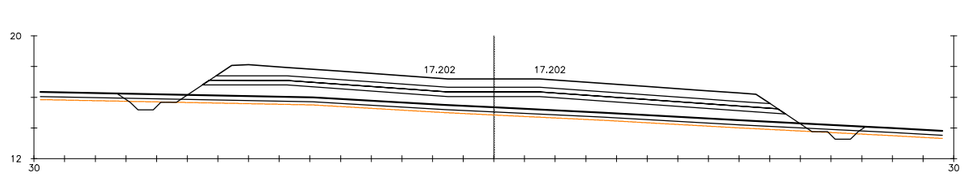

Pk=101+540

S. D TIERRA = 1.40 m2. S. TERRAPLEN = 47.45 m2.
S. SUELO SEL = 11.27 m2. S. VEGETAL = 14.65 m2.
S. S EST 3 = 10.99 m2.
S. INADECUADO = 9.77 m2.

P:\2015\150568\02_doc_tecnica\02.03 EJECUCION\GRAFICOS\04 ProyecTrazadoV100-Sup\01 Anejos\23 Expropiaciones\230302 Trazado\23030203 Transversales\A230302030l Tronco\A230302030lH29.dwg

GOBIERNO DE ESPAÑA | MINISTERIO DE FOMENTO

SECRETARÍA DE ESTADO DE INFRAESTRUCTURAS, TRANSPORTE Y VIVIENDA
SECRETARÍA GENERAL DE INFRAESTRUCTURAS
DIRECCIÓN GENERAL DE CARRETERAS
DEMARCACIÓN DE CARRETERAS DEL ESTADO EN CATALUÑA

CONSULTOR: ineco

ESCALA: H1:200 (0 2 4 6m) ORIGINAL—A1

TÍTULO DEL PROYECTO: PROYECTO DE TRAZADO
AUTOVÍA DEL MEDITERRÁNEO A-7
TRAMO: LA MORA - LA POBLA DE MONTORNÉS

CLAVE: T2-T-3750

Nº ANEJO: 23

TÍTULO DE ANEJO: *EXPROPIACIONES*
DESIGNACIÓN: TRAZADO
PERFILES TRANSVERSALES TRONCO

FECHA: OCTUBRE 2017

3.2.3.1
HOJA 7 DE 29

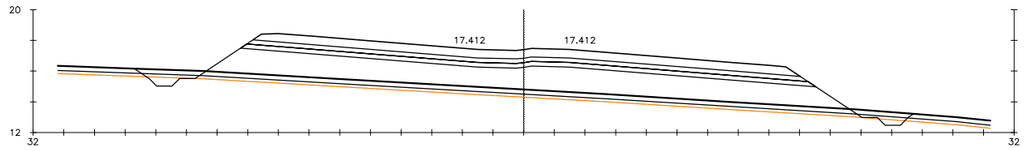

Pk=101+560

S. D TIERRA = 1.39 m2. S. TERRAPLEN = 80.16 m2.
S. SUELO SEL = 11.12 m2. S. VEGETAL = 15.25 m2.
S. S EST 3 = 10.85 m2.
S. INADECUADO = 10.17 m2.

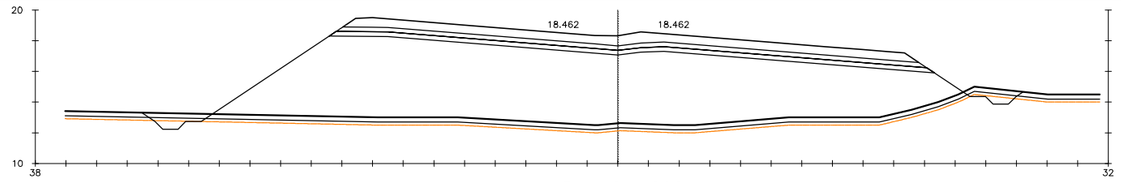

Pk=101+660

S. D TIERRA = 1.60 m2. S. TERRAPLEN = 218.69 m2.
S. SUELO SEL = 11.70 m2. S. VEGETAL = 17.25 m2.
S. S EST 3 = 11.41 m2.
S. INADECUADO = 11.50 m2.

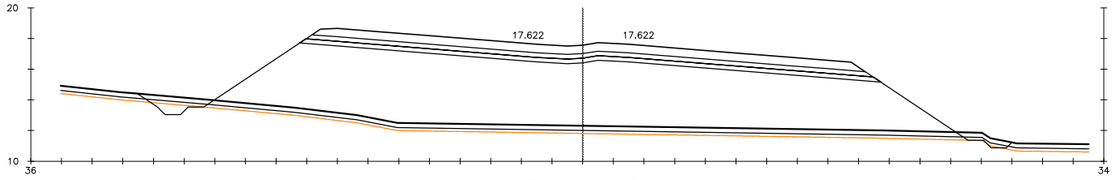

Pk=101+580

S. D TIERRA = 1.25 m2. S. TERRAPLEN = 198.33 m2.
S. SUELO SEL = 11.24 m2. S. VEGETAL = 17.12 m2.
S. S EST 3 = 10.97 m2.
S. INADECUADO = 11.41 m2.

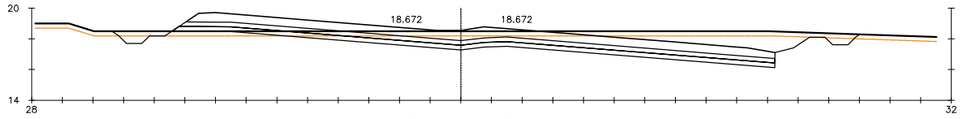

Pk=101+680

S. D TIERRA = 34.50 m2. S. VEGETAL = 14.64 m2.
S. SUELO SEL = 11.73 m2.
S. S EST 3 = 11.59 m2.
S. TERRAPLEN = 1.87 m2.

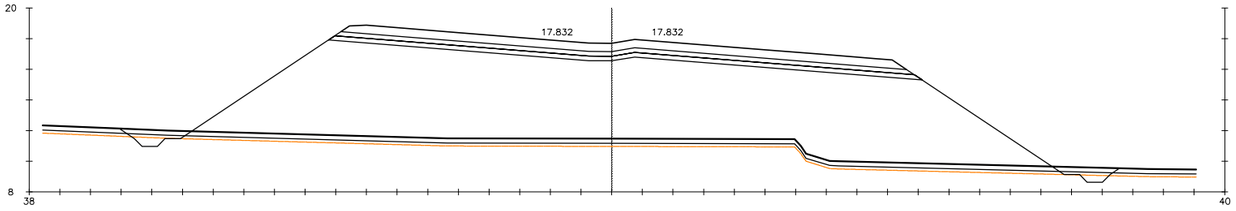

Pk=101+600

S. D TIERRA = 1.57 m2. S. TERRAPLEN = 289.29 m2.
S. SUELO SEL = 11.48 m2. S. VEGETAL = 19.58 m2.
S. S EST 3 = 11.21 m2.
S. INADECUADO = 13.05 m2.

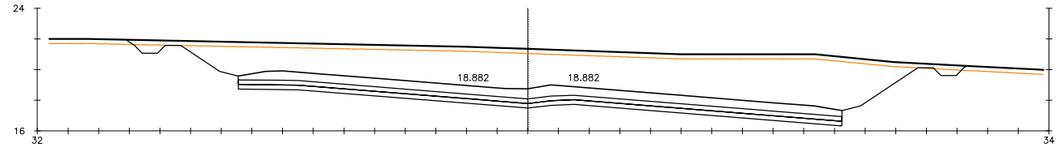

Pk=101+700

S. D TIERRA = 147.55 m2. S. VEGETAL = 16.46 m2.
S. SUELO SEL = 11.81 m2.
S. S EST 3 = 11.81 m2.
S. TERRAPLEN = 0.15 m2.

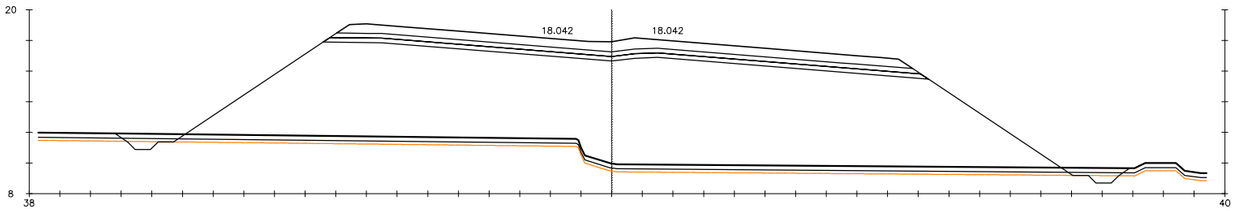

Pk=101+620

S. D TIERRA = 1.52 m2. S. TERRAPLEN = 324.49 m2.
S. SUELO SEL = 11.70 m2. S. VEGETAL = 19.86 m2.
S. S EST 3 = 11.41 m2.
S. INADECUADO = 13.24 m2.

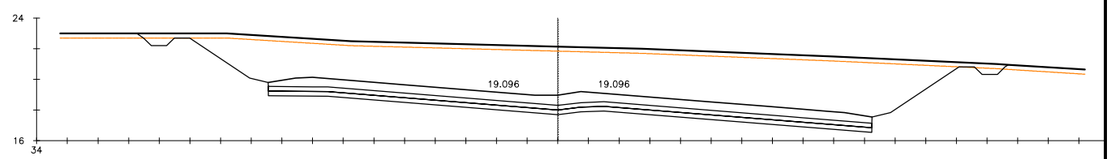

Pk=101+720

S. D TIERRA = 175.69 m2. S. VEGETAL = 17.06 m2.
S. SUELO SEL = 11.81 m2.
S. S EST 3 = 11.81 m2.
S. TERRAPLEN = 0.15 m2.

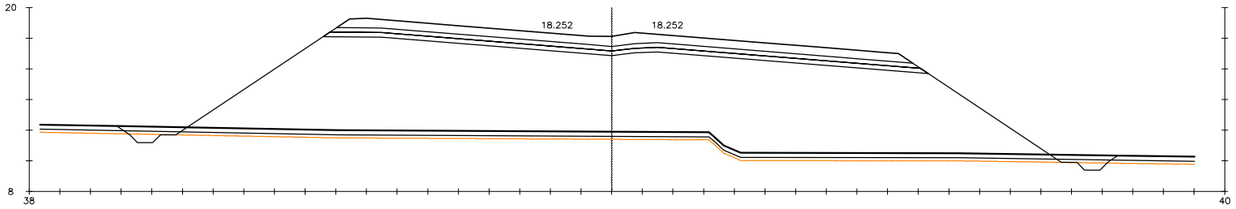

Pk=101+640

S. D TIERRA = 1.53 m2. S. TERRAPLEN = 295.87 m2.
S. SUELO SEL = 11.70 m2. S. VEGETAL = 19.60 m2.
S. S EST 3 = 11.41 m2.
S. INADECUADO = 13.06 m2.

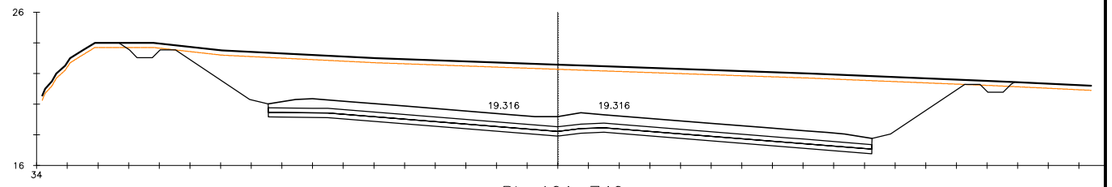

Pk=101+740

S. D TIERRA = 188.96 m2. S. VEGETAL = 17.53 m2.
S. SUELO SEL = 11.81 m2.
S. S EST 3 = 11.81 m2.
S. TERRAPLEN = 0.15 m2.

P:\2015\150568\02_doc_tecnica\02.03 EJECUCION\GRAFICOS\04 ProyecTrazadoV100-Sup\01 Anejos\23 Expropiaciones\230302 Trazado\23030203 Transversales\A2303020301 Tronco\A2303020301H29.dwg

GOBIERNO DE ESPAÑA | MINISTERIO DE FOMENTO

SECRETARÍA DE ESTADO DE INFRAESTRUCTURAS, TRANSPORTE Y VIVIENDA
SECRETARÍA GENERAL DE INFRAESTRUCTURAS
DIRECCIÓN GENERAL DE CARRETERAS
DEMARCACIÓN DE CARRETERAS DEL ESTADO EN CATALUÑA

CONSULTOR: ineco

ESCALA: H1:200 (0 2 4 6m) ORIGINAL—A1

TÍTULO DEL PROYECTO: PROYECTO DE TRAZADO
AUTOVÍA DEL MEDITERRÁNEO A-7
TRAMO: LA MORA - LA POBLA DE MONTORNÉS

CLAVE: T2-T-3750

Nº ANEJO: 23

TÍTULO DE ANEJO: *EXPROPIACIONES*
DESIGNACIÓN: TRAZADO
PERFILES TRANSVERSALES TRONCO

FECHA: OCTUBRE 2017

3.2.3.1
HOJA 8 DE 29

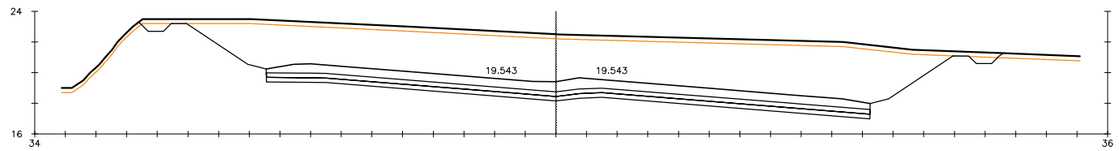

Pk=101+760

S. D TIERRA = 177.15 m2. S. VEGETAL = 16.92 m2.
S. SUELO SEL = 11.81 m2.
S. S EST 3 = 11.81 m2.
S. TERRAPLEN = 0.11 m2.

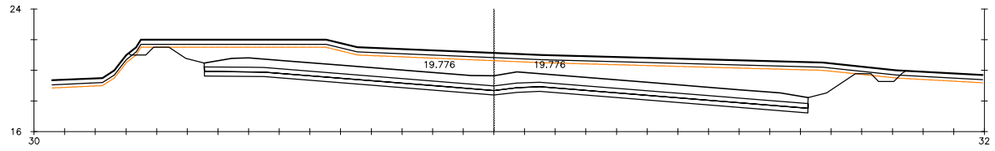

Pk=101+780

S. D TIERRA = 91.00 m2. S. TERRAPLEN = 0.31 m2.
S. SUELO SEL = 11.81 m2. S. VEGETAL = 15.21 m2.
S. S EST 3 = 11.81 m2.
S. INADECUADO = 10.14 m2.

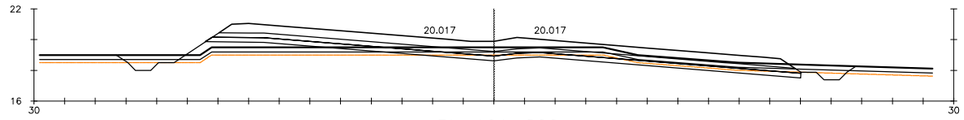

Pk=101+800

S. D TIERRA = 6.98 m2. S. TERRAPLEN = 9.30 m2.
S. SUELO SEL = 11.59 m2. S. VEGETAL = 14.48 m2.
S. S EST 3 = 11.41 m2.
S. INADECUADO = 9.65 m2.

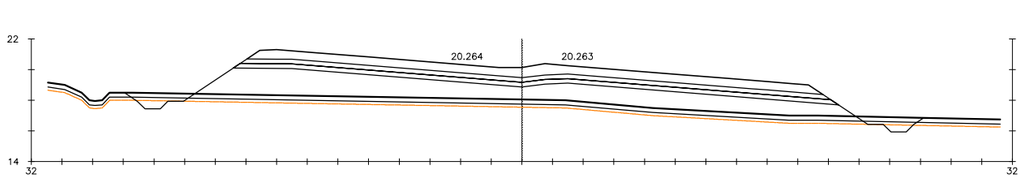

Pk=101+820

S. D TIERRA = 1.50 m2. S. TERRAPLEN = 72.46 m2.
S. SUELO SEL = 11.70 m2. S. VEGETAL = 15.64 m2.
S. S EST 3 = 11.41 m2.
S. INADECUADO = 10.43 m2.

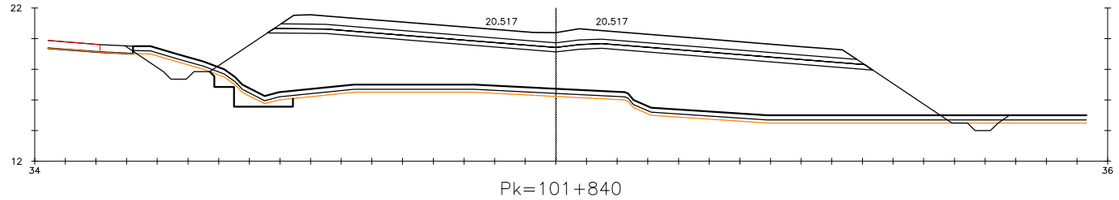

Pk=101+840

S. D TIERRA = 3.77 m2. S. TERRAPLEN = 160.48 m2.
S. SUELO SEL = 11.70 m2. S. EXCAVA SANEO = 3.03 m2.
S. S EST 3 = 11.41 m2. S. TERRAP SANEO = 3.03 m2.
S. INADECUADO = 11.44 m2. S. VEGETAL = 17.15 m2.

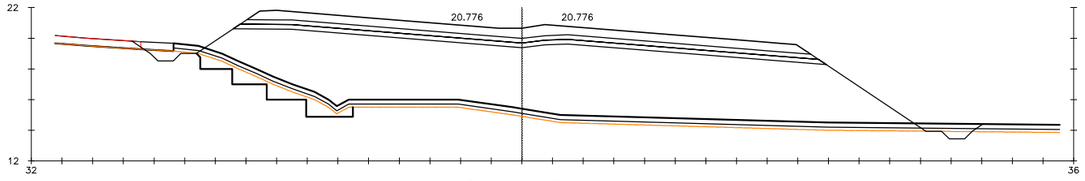

Pk=101+860

S. D TIERRA = 1.91 m2. S. TERRAPLEN = 190.98 m2.
S. SUELO SEL = 11.46 m2. S. EXCAVA SANEO = 6.81 m2.
S. S EST 3 = 11.17 m2. S. TERRAP SANEO = 6.81 m2.
S. INADECUADO = 10.56 m2. S. VEGETAL = 15.84 m2.

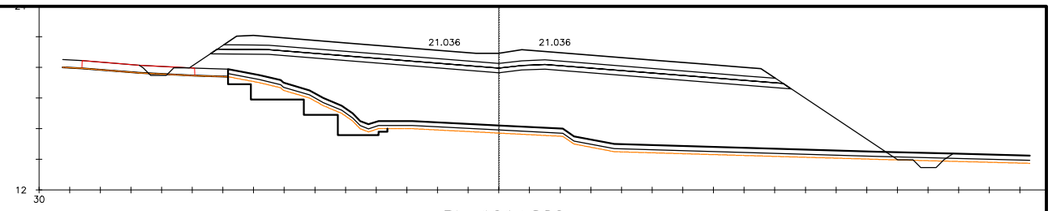

Pk=101+880

S. D TIERRA = 0.76 m2. S. TERRAPLEN = 164.72 m2.
S. SUELO SEL = 11.22 m2. S. EXCAVA SANEO = 6.65 m2.
S. S EST 3 = 10.93 m2. S. TERRAP SANEO = 6.65 m2.
S. INADECUADO = 9.46 m2. S. VEGETAL = 14.19 m2.

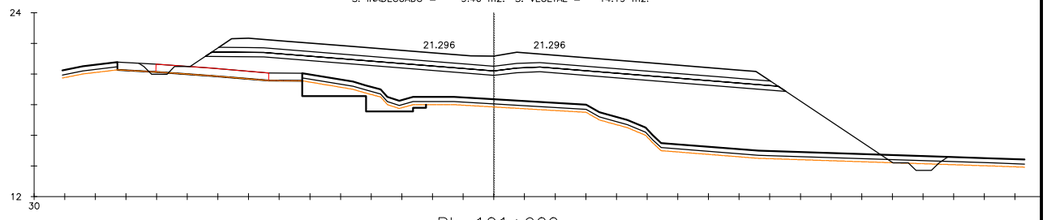

Pk=101+900

S. D TIERRA = 0.78 m2. S. TERRAPLEN = 113.27 m2.
S. SUELO SEL = 11.22 m2. S. EXCAVA SANEO = 4.72 m2.
S. S EST 3 = 10.93 m2. S. TERRAP SANEO = 4.72 m2.
S. INADECUADO = 8.42 m2. S. VEGETAL = 12.63 m2.

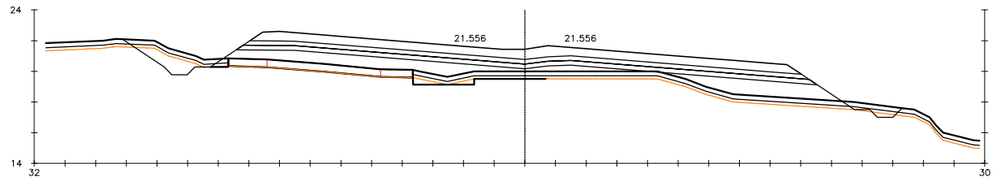

Pk=101+920

S. D TIERRA = 3.23 m2. S. TERRAPLEN = 38.13 m2.
S. SUELO SEL = 11.22 m2. S. EXCAVA SANEO = 0.86 m2.
S. S EST 3 = 10.93 m2. S. TERRAP SANEO = 0.86 m2.
S. INADECUADO = 7.77 m2. S. VEGETAL = 11.66 m2.

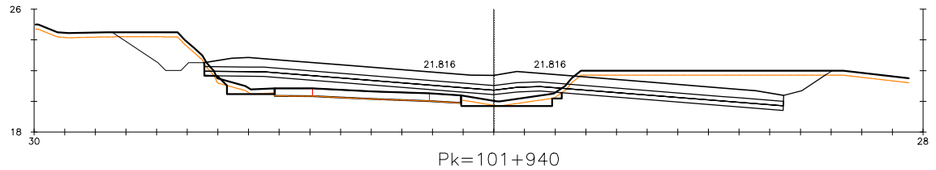

Pk=101+940

S. D TIERRA = 26.67 m2. S. EXCAVA SANEO = 2.03 m2.
S. SUELO SEL = 11.33 m2. S. TERRAP SANEO = 2.03 m2.
S. S EST 3 = 11.33 m2. S. VEGETAL = 16.65 m2.
S. TERRAPLEN = 12.35 m2.

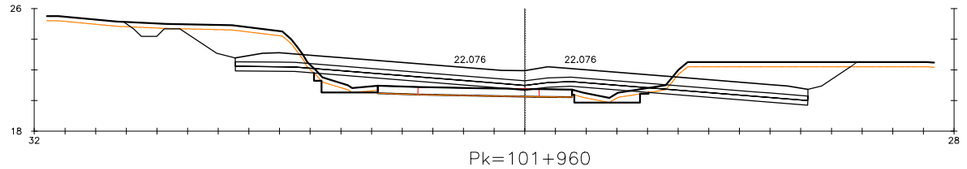

Pk=101+960

S. D TIERRA = 36.30 m2. S. EXCAVA SANEO = 2.33 m2.
S. SUELO SEL = 11.20 m2. S. TERRAP SANEO = 2.33 m2.
S. S EST 3 = 11.20 m2. S. VEGETAL = 10.50 m2.
S. TERRAPLEN = 8.35 m2.

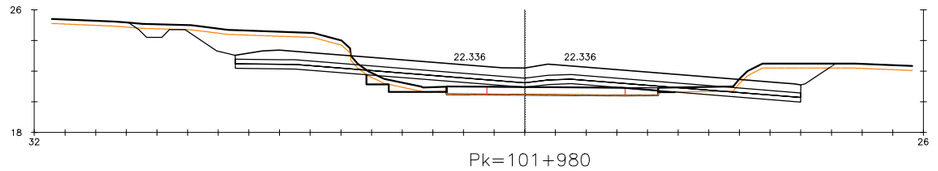

Pk=101+980

S. D TIERRA = 29.09 m2. S. EXCAVA SANEO = 1.03 m2.
S. SUELO SEL = 11.06 m2. S. TERRAP SANEO = 1.03 m2.
S. S EST 3 = 11.06 m2. S. VEGETAL = 9.64 m2.
S. TERRAPLEN = 4.91 m2.

P:\2015\150568\02_doc_tecnica\02.03 EJECUCION\GRAFICOS\04 ProyecTrazadoV100-Sup\01 Anejos\23 Expropiaciones\230302 Trazado\23030203 Transversales\A2303020301 Tronco\A2303020301H29.dwg

GOBIERNO DE ESPAÑA / MINISTERIO DE FOMENTO	SECRETARÍA DE ESTADO DE INFRAESTRUCTURAS, TRANSPORTE Y VIVIENDA SECRETARÍA GENERAL DE INFRAESTRUCTURAS DIRECCIÓN GENERAL DE CARRETERAS DEMARCACIÓN DE CARRETERAS DEL ESTADO EN CATALUÑA	CONSULTOR: ineco	ESCALA: H1:200 (0 2 4 6m) ORIGINAL–A1	TÍTULO DEL PROYECTO: PROYECTO DE TRAZADO AUTOVÍA DEL MEDITERRÁNEO A-7 TRAMO: LA MORA - LA POBLA DE MONTORNÉS	CLAVE: T2-T-3750	Nº ANEJO: 23	TÍTULO DE ANEJO: *EXPROPIACIONES* DESIGNACIÓN: TRAZADO PERFILES TRANSVERSALES TRONCO	FECHA: OCTUBRE 2017 3.2.3.1 HOJA 9 DE 29

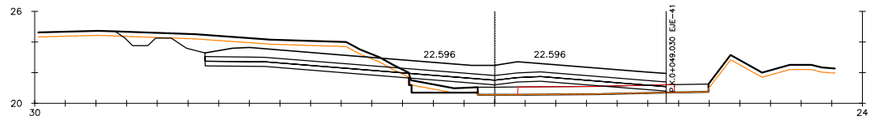

Pk=102+000

S. D TIERRA = 20.45 m2. S. EXCAVA SANEO = 0.75 m2.
S. SUELO SEL = 9.02 m2. S. TERRAP SANEO = 0.75 m2.
S. S EST 3 = 9.02 m2. S. VEGETAL = 7.10 m2.
S. TERRAPLEN = 4.61 m2.

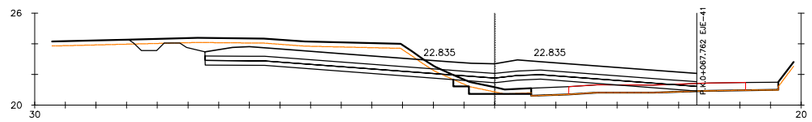

Pk=102+020

S. D TIERRA = 23.64 m2. S. EXCAVA SANEO = 0.86 m2.
S. SUELO SEL = 9.62 m2. S. TERRAP SANEO = 0.86 m2.
S. S EST 3 = 9.62 m2. S. VEGETAL = 7.88 m2.
S. TERRAPLEN = 4.66 m2.

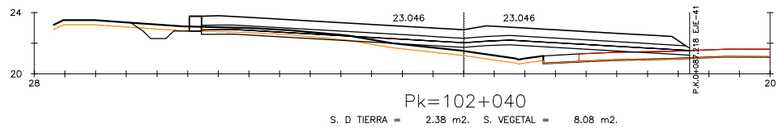

Pk=102+040

S. D TIERRA = 2.38 m2. S. VEGETAL = 8.08 m2.
S. SUELO SEL = 9.56 m2.
S. S EST 3 = 9.54 m2.
S. TERRAPLEN = 8.97 m2.

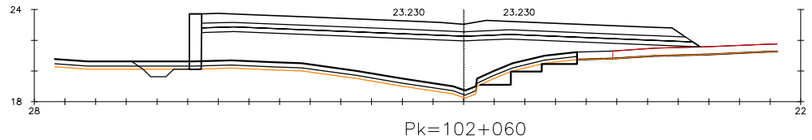

Pk=102+060

S. D TIERRA = 0.75 m2. S. TERRAPLEN = 65.34 m2.
S. SUELO SEL = 9.69 m2. S. EXCAVA SANEO = 1.76 m2.
S. S EST 3 = 9.55 m2. S. TERRAP SANEO = 1.76 m2.
S. INADECUADO = 5.81 m2. S. VEGETAL = 8.72 m2.

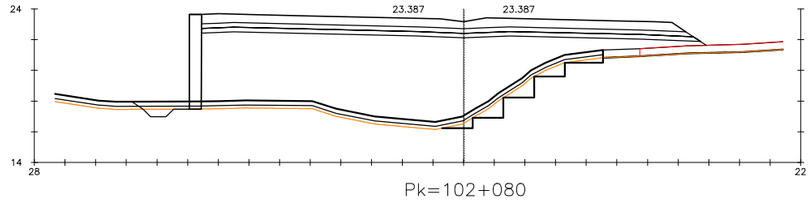

Pk=102+080

S. D TIERRA = 0.74 m2. S. TERRAPLEN = 122.63 m2.
S. SUELO SEL = 9.70 m2. S. EXCAVA SANEO = 4.44 m2.
S. S EST 3 = 9.55 m2. S. TERRAP SANEO = 4.44 m2.
S. INADECUADO = 6.15 m2. S. VEGETAL = 9.22 m2.

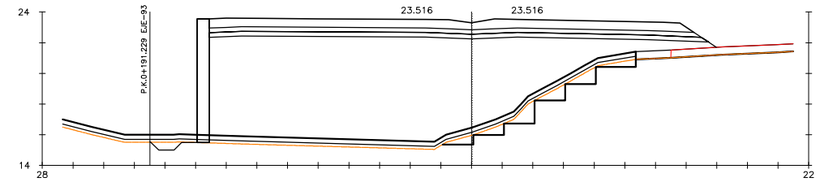

Pk=102+100

S. D TIERRA = 0.79 m2. S. TERRAPLEN = 162.63 m2.
S. SUELO SEL = 9.70 m2. S. EXCAVA SANEO = 5.69 m2.
S. S EST 3 = 9.55 m2. S. TERRAP SANEO = 5.69 m2.
S. INADECUADO = 6.34 m2. S. VEGETAL = 9.51 m2.

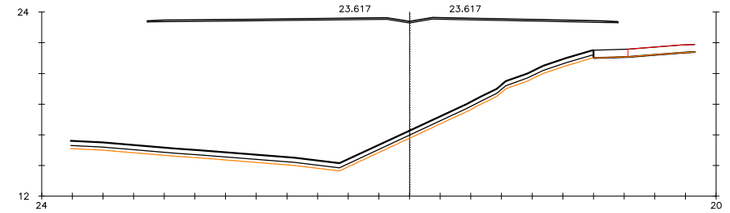

Pk=102+120

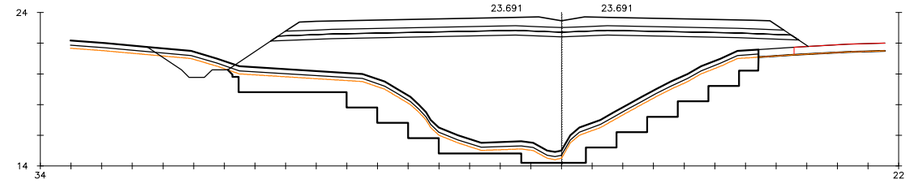

Pk=102+140

S. D TIERRA = 2.67 m2. S. TERRAPLEN = 151.54 m2.
S. SUELO SEL = 10.19 m2. S. EXCAVA SANEO = 38.06 m2.
S. S EST 3 = 9.90 m2. S. TERRAP SANEO = 38.06 m2.
S. INADECUADO = 7.97 m2. S. VEGETAL = 11.96 m2.

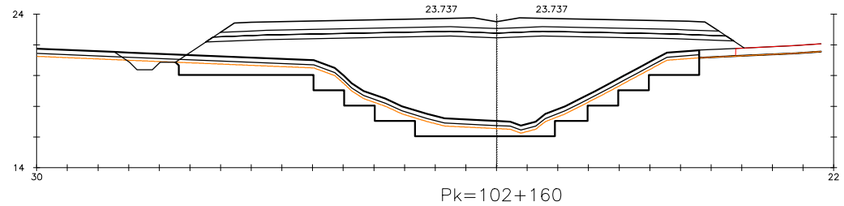

Pk=102+160

S. D TIERRA = 0.95 m2. S. TERRAPLEN = 120.82 m2.
S. SUELO SEL = 10.19 m2. S. EXCAVA SANEO = 24.11 m2.
S. S EST 3 = 9.90 m2. S. TERRAP SANEO = 24.11 m2.
S. INADECUADO = 7.63 m2. S. VEGETAL = 11.45 m2.

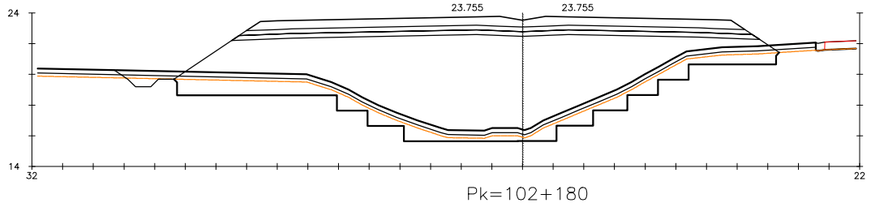

Pk=102+180

S. D TIERRA = 0.85 m2. S. TERRAPLEN = 147.12 m2.
S. SUELO SEL = 10.19 m2. S. EXCAVA SANEO = 27.00 m2.
S. S EST 3 = 9.90 m2. S. TERRAP SANEO = 27.00 m2.
S. INADECUADO = 8.68 m2. S. VEGETAL = 13.01 m2.

P:\2015\150568\02_doc_tecnico\02.03 EJECUCION\GRAFICOS\04 ProyecTrazadoV100-Sup\01 Anejos\23 Expropiaciones\230302 Trazado\23030203 Transversales\A2303020301 Tronco\A2303020301H29.dwg

GOBIERNO DE ESPAÑA / MINISTERIO DE FOMENTO	SECRETARÍA DE ESTADO DE INFRAESTRUCTURAS, TRANSPORTE Y VIVIENDA SECRETARÍA GENERAL DE INFRAESTRUCTURAS DIRECCIÓN GENERAL DE CARRETERAS DEMARCACIÓN DE CARRETERAS DEL ESTADO EN CATALUÑA	CONSULTOR: ineco	ESCALA: H1:200 (0 2 4 6m) ORIGINAL–A1	TÍTULO DEL PROYECTO: PROYECTO DE TRAZADO AUTOVÍA DEL MEDITERRÁNEO A-7 TRAMO: LA MORA - LA POBLA DE MONTORNÉS	CLAVE: T2-T-3750	Nº ANEJO: 23	TÍTULO DE ANEJO: *EXPROPIACIONES* DESIGNACIÓN: TRAZADO PERFILES TRANSVERSALES TRONCO	FECHA: OCTUBRE 2017 3.2.3.1 HOJA 10 DE 29

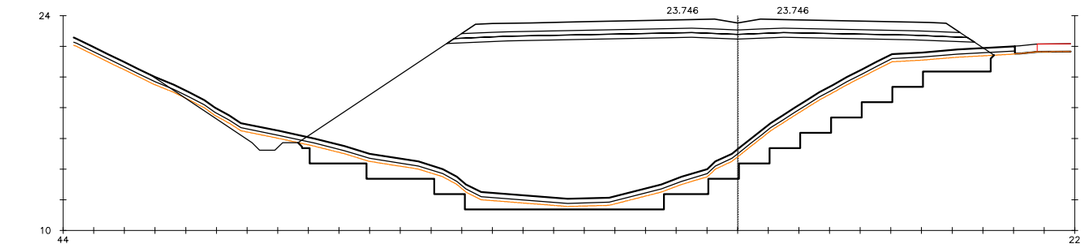

Pk=102+200

S. D TIERRA = 2.71 m2. S. TERRAPLEN = 285.22 m2.
S. SUELO SEL = 10.19 m2S. EXCAVA SANEO = 44.43 m2.
S. S EST 3 = 9.90 m2S. TERRAP SANEO = 44.43 m2.
S. INADECUADO = 11.01 m2. S. VEGETAL = 16.51 m2.

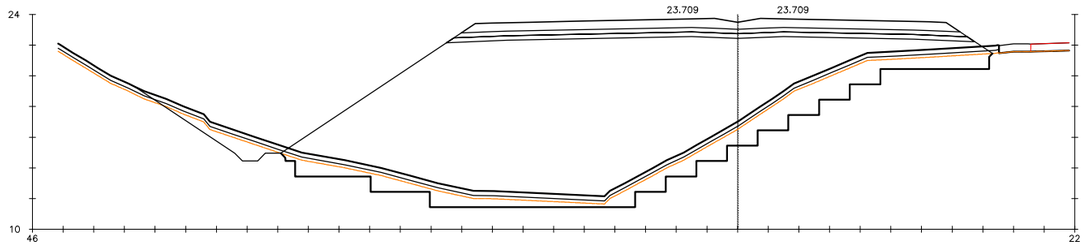

Pk=102+220

S. D TIERRA = 4.58 m2. S. TERRAPLEN = 271.71 m2.
S. SUELO SEL = 10.19 m2S. EXCAVA SANEO = 41.33 m2.
S. S EST 3 = 9.91 m2S. TERRAP SANEO = 41.33 m2.
S. INADECUADO = 11.19 m2. S. VEGETAL = 16.78 m2.

Pk=102+240

S. D TIERRA = 4.18 m2. S. TERRAPLEN = 258.41 m2.
S. SUELO SEL = 10.28 m2S. EXCAVA SANEO = 11.65 m2.
S. S EST 3 = 9.99 m2S. TERRAP SANEO = 11.65 m2.
S. INADECUADO = 10.98 m2. S. VEGETAL = 16.74 m2.

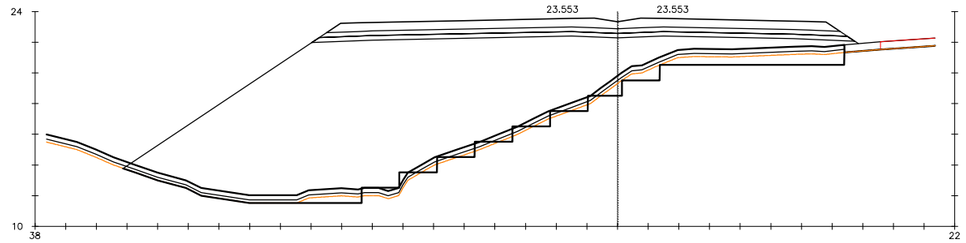

Pk=102+260

S. SUELO SEL = 10.48 m2S. EXCAVA SANEO = 11.63 m2.
S. S EST 3 = 10.19 m2S. TERRAP SANEO = 11.63 m2.
S. INADECUADO = 7.58 m2. S. VEGETAL = 11.86 m2.
S. TERRAPLEN = 236.67 m2.

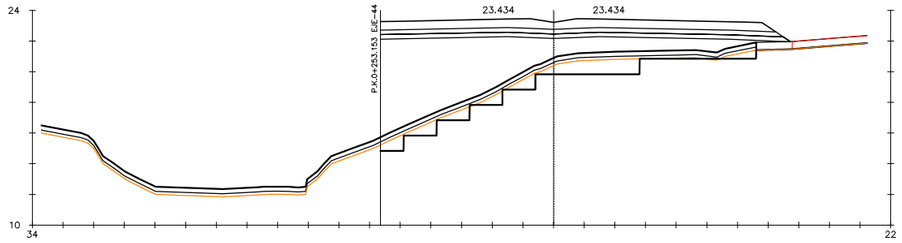

Pk=102+280

S. SUELO SEL = 7.96 m2S. EXCAVA SANEO = 11.40 m2.
S. S EST 3 = 7.81 m2S. TERRAP SANEO = 11.40 m2.
S. INADECUADO = 4.83 m2. S. VEGETAL = 7.35 m2.
S. TERRAPLEN = 67.95 m2.

P:\2015\150568\02_doc_tecnico\02.03 EJECUCION\GRAFICOS\04 ProyecTrazadoV100-Sup\01 Anejos\23 Expropiaciones\230302 Trazado\23030203 Transversales\A2303020301 Tronco\A2303020301H29.dwg

GOBIERNO DE ESPAÑA	MINISTERIO DE FOMENTO	SECRETARÍA DE ESTADO DE INFRAESTRUCTURAS, TRANSPORTE Y VIVIENDA SECRETARÍA GENERAL DE INFRAESTRUCTURAS DIRECCIÓN GENERAL DE CARRETERAS DEMARCACIÓN DE CARRETERAS DEL ESTADO EN CATALUÑA	CONSULTOR: ineco	ESCALA: H1:200 (0 2 4 6m) ORIGINAL–A1	TÍTULO DEL PROYECTO: PROYECTO DE TRAZADO AUTOVÍA DEL MEDITERRÁNEO A-7 TRAMO: LA MORA - LA POBLA DE MONTORNÉS	CLAVE: T2-T-3750	Nº ANEJO: 23	TITULO DE ANEJO: *EXPROPIACIONES* DESIGNACIÓN: TRAZADO PERFILES TRANSVERSALES TRONCO	FECHA: OCTUBRE 2017 3.2.3.1 HOJA 11 DE 29

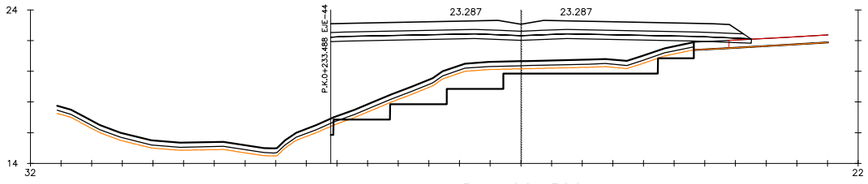

Pk=102+300

S. SUELO SEL = 8.23 m2. S. EXCAVA SANEO = 13.97 m2.
S. S EST 3 = 8.14 m2. S. TERRAP SANEO = 13.97 m2.
S. INADECUADO = 4.59 m2. S. VEGETAL = 7.07 m2.
S. TERRAPLEN = 58.78 m2.

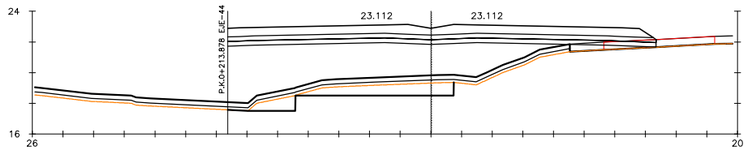

Pk=102+320

S. SUELO SEL = 8.38 m2. S. EXCAVA SANEO = 8.40 m2.
S. S EST 3 = 8.37 m2. S. TERRAP SANEO = 8.40 m2.
S. INADECUADO = 4.46 m2. S. VEGETAL = 6.69 m2.
S. TERRAPLEN = 58.19 m2.

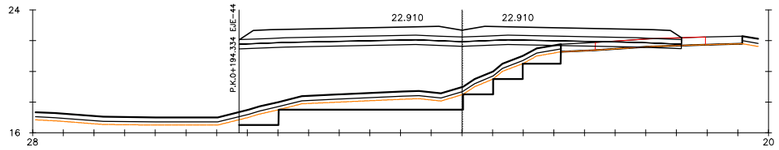

Pk=102+340

S. D TIERRA = 0.30 m2. S. TERRAPLEN = 64.99 m2.
S. SUELO SEL = 8.66 m2. S. EXCAVA SANEO = 11.85 m2.
S. S EST 3 = 8.66 m2. S. TERRAP SANEO = 11.85 m2.
S. INADECUADO = 4.20 m2. S. VEGETAL = 6.30 m2.

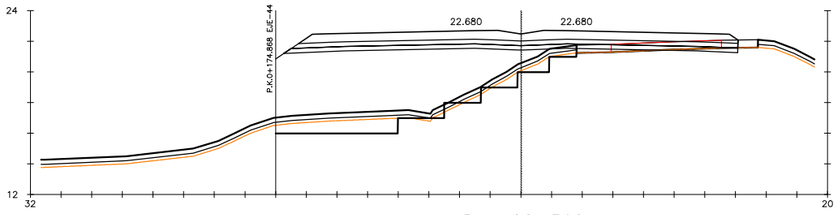

Pk=102+360

S. D TIERRA = 0.83 m2. S. TERRAPLEN = 65.54 m2.
S. SUELO SEL = 8.81 m2. S. EXCAVA SANEO = 8.93 m2.
S. S EST 3 = 8.67 m2. S. TERRAP SANEO = 8.93 m2.
S. INADECUADO = 3.47 m2. S. VEGETAL = 5.67 m2.

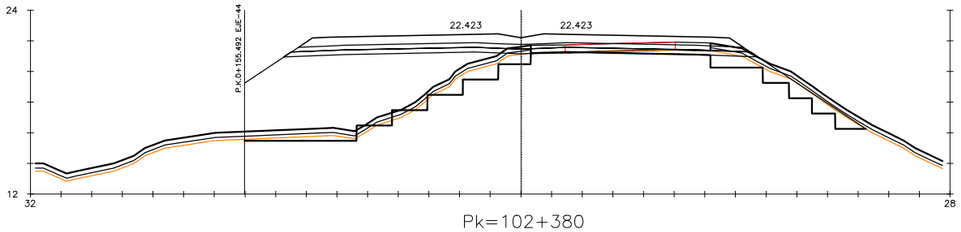

Pk=102+380

S. D TIERRA = 1.88 m2. S. TERRAPLEN = 64.64 m2.
S. SUELO SEL = 9.14 m2. S. EXCAVA SANEO = 12.87 m2.
S. S EST 3 = 8.85 m2. S. TERRAP SANEO = 12.87 m2.
S. INADECUADO = 5.23 m2. S. VEGETAL = 8.05 m2.

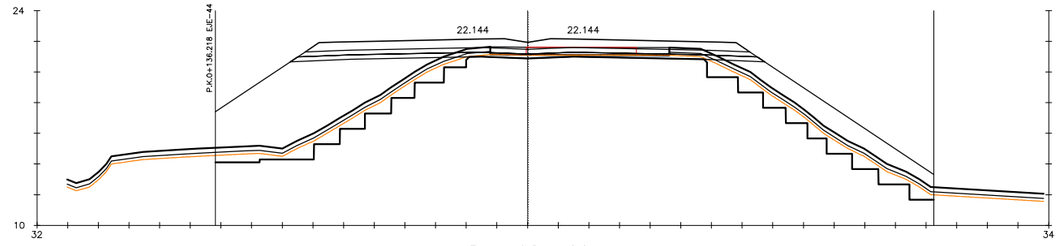

Pk=102+400

S. D TIERRA = 2.63 m2. S. TERRAPLEN = 77.57 m2.
S. SUELO SEL = 9.14 m2. S. EXCAVA SANEO = 20.50 m2.
S. S EST 3 = 8.85 m2. S. TERRAP SANEO = 20.50 m2.
S. INADECUADO = 7.04 m2. S. VEGETAL = 10.55 m2.

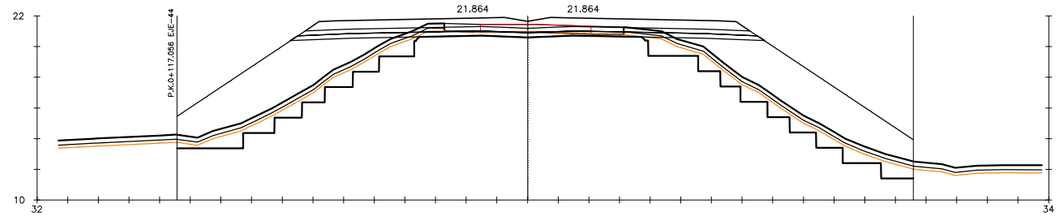

Pk=102+420

S. D TIERRA = 3.41 m2. S. TERRAPLEN = 83.80 m2.
S. SUELO SEL = 9.14 m2. S. EXCAVA SANEO = 23.34 m2.
S. S EST 3 = 8.85 m2. S. TERRAP SANEO = 23.34 m2.
S. INADECUADO = 7.27 m2. S. VEGETAL = 10.90 m2.

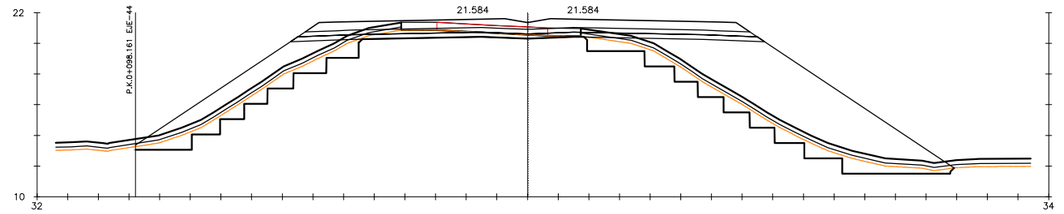

Pk=102+440

S. D TIERRA = 4.40 m2. S. TERRAPLEN = 81.87 m2.
S. SUELO SEL = 9.14 m2. S. EXCAVA SANEO = 25.21 m2.
S. S EST 3 = 8.85 m2. S. TERRAP SANEO = 25.21 m2.
S. INADECUADO = 8.33 m2. S. VEGETAL = 12.50 m2.

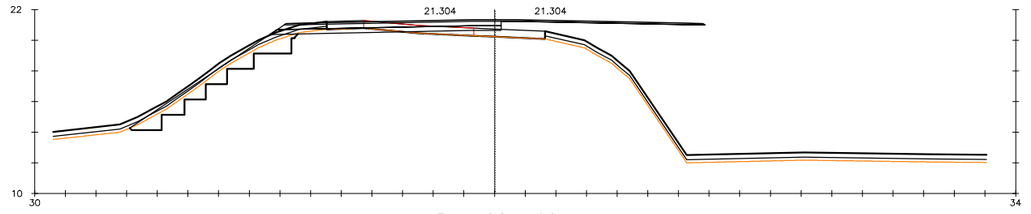

Pk=102+460

S. D TIERRA = 1.38 m2. S. TERRAPLEN = 2.83 m2.
S. SUELO SEL = 4.45 m2. S. EXCAVA SANEO = 7.46 m2.
S. S EST 3 = 4.31 m2. S. TERRAP SANEO = 7.46 m2.
S. INADECUADO = 2.57 m2. S. VEGETAL = 3.86 m2.

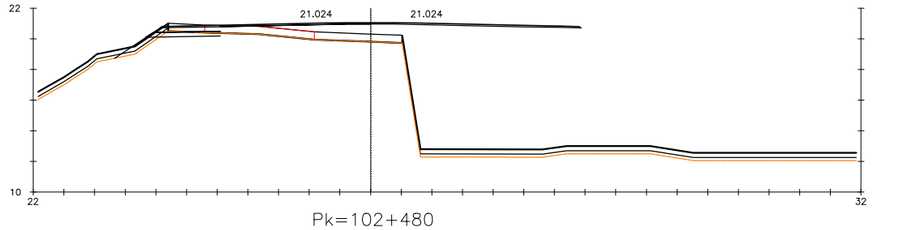

Pk=102+480

S. D TIERRA = 1.07 m2. S. TERRAPLEN = 1.09 m2.
S. SUELO SEL = 1.39 m2. S. VEGETAL = 1.05 m2.
S. S EST 3 = 1.25 m2.
S. INADECUADO = 0.70 m2.

P:\2015\150568\02_doc_tecnica\02.03 EJECUCION\GRAFICOS\04 ProyecTrazadoV100-Sup\01 Anejos\23 Expropiaciones\230302 Trazado\23030203 Transversales\A2303020301 Tronco\A2303020301H29.dwg

GOBIERNO DE ESPAÑA	MINISTERIO DE FOMENTO	SECRETARÍA DE ESTADO DE INFRAESTRUCTURAS, TRANSPORTE Y VIVIENDA SECRETARÍA GENERAL DE INFRAESTRUCTURAS DIRECCIÓN GENERAL DE CARRETERAS DEMARCACIÓN DE CARRETERAS DEL ESTADO EN CATALUÑA	CONSULTOR: ineco	ESCALA: H1:200 (0 2 4 6m) ORIGINAL–A1	TÍTULO DEL PROYECTO: PROYECTO DE TRAZADO AUTOVÍA DEL MEDITERRÁNEO A-7 TRAMO: LA MORA - LA POBLA DE MONTORNÉS	CLAVE: T2-T-3750	Nº ANEJO: 23	TITULO DE ANEJO: *EXPROPIACIONES* DESIGNACIÓN: TRAZADO PERFILES TRANSVERSALES TRONCO	FECHA: OCTUBRE 2017 3.2.3.1 HOJA 12 DE 29

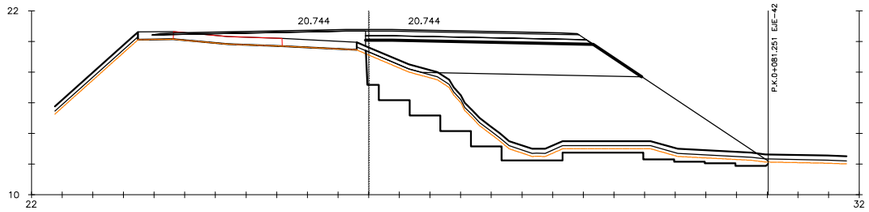

Pk=102+500

S. CIM. DRENANTE = 31.41 m2. TERRAPLEN = 76.98 m2.
S. SUELO SEL = 4.39 m2. EXCAVA SANEO = 23.81 m2.
S. S EST 3 = 4.25 m2S. TERRAP SANEO = 23.81 m2.
S. INADECUADO = 5.37 m2. S. VEGETAL = 8.06 m2.

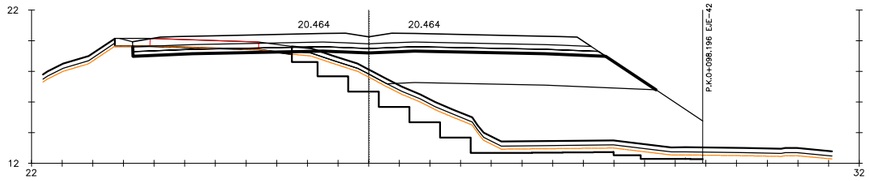

Pk=102+520

S. D TIERRA = 3.51 m2. S. INADECUADO = 5.36 m2. S. VEGETAL = 8.04 m2.
S. CIM. DRENANTE = 37.42 m2. TERRAPLEN = 67.56 m2.
S. SUELO SEL = 9.18 m2. EXCAVA SANEO = 17.24 m2.
S. S EST 3 = 9.04 m2S. TERRAP SANEO = 17.24 m2.

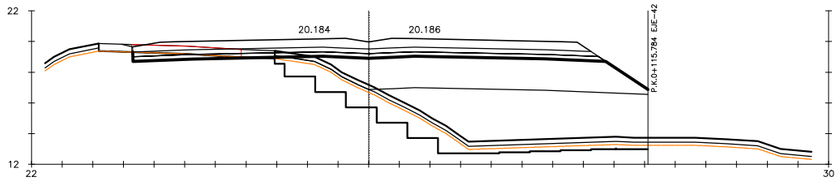

Pk=102+540

S. D TIERRA = 2.38 m2. S. INADECUADO = 4.87 m2. S. VEGETAL = 7.31 m2.
S. CIM. DRENANTE = 39.61 m2. TERRAPLEN = 56.39 m2.
S. SUELO SEL = 9.18 m2. EXCAVA SANEO = 16.78 m2.
S. S EST 3 = 9.04 m2S. TERRAP SANEO = 16.78 m2.

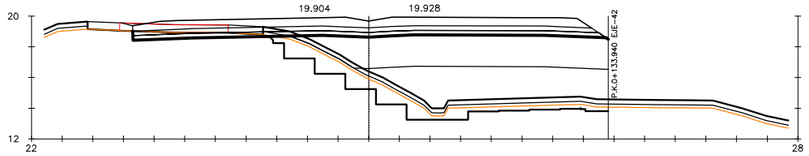

Pk=102+560

S. D TIERRA = 3.07 m2. S. INADECUADO = 4.50 m2. S. VEGETAL = 6.76 m2.
S. CIM. DRENANTE = 38.07 m2. TERRAPLEN = 38.97 m2.
S. SUELO SEL = 9.19 m2. EXCAVA SANEO = 13.62 m2.
S. S EST 3 = 9.05 m2S. TERRAP SANEO = 13.62 m2.

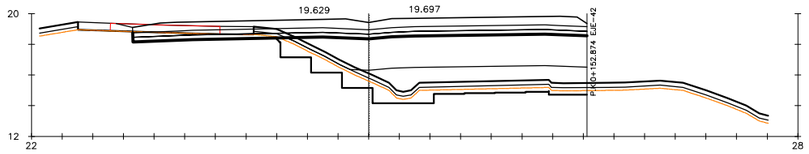

Pk=102+580

S. D TIERRA = 3.63 m2. S. INADECUADO = 4.35 m2. S. VEGETAL = 6.52 m2.
S. CIM. DRENANTE = 36.02 m2. TERRAPLEN = 22.82 m2.
S. SUELO SEL = 8.89 m2. EXCAVA SANEO = 10.28 m2.
S. S EST 3 = 8.89 m2S. TERRAP SANEO = 10.28 m2.

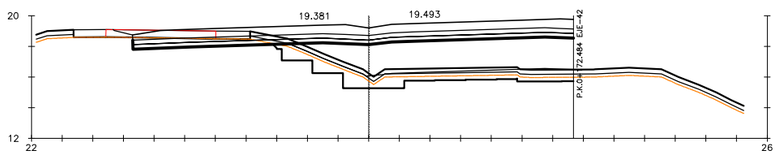

Pk=102+600

S. D TIERRA = 4.68 m2. S. INADECUADO = 4.22 m2. S. VEGETAL = 6.33 m2.
S. CIM. DRENANTE = 33.06 m2. TERRAPLEN = 6.09 m2.
S. SUELO SEL = 8.62 m2. EXCAVA SANEO = 8.60 m2.
S. S EST 3 = 8.62 m2S. TERRAP SANEO = 8.60 m2.

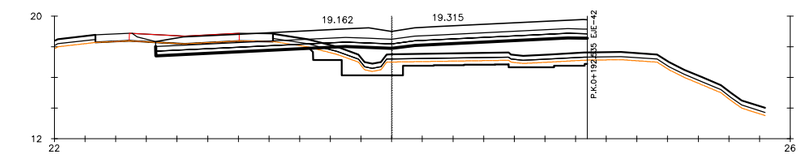

Pk=102+620

S. D TIERRA = 6.13 m2. S. INADECUADO = 4.10 m2. S. VEGETAL = 6.15 m2.
S. CIM. DRENANTE = 16.99 m2. TERRAPLEN = 3.51 m2.
S. SUELO SEL = 8.45 m2. EXCAVA SANEO = 7.24 m2.
S. S EST 3 = 8.45 m2S. TERRAP SANEO = 7.24 m2.

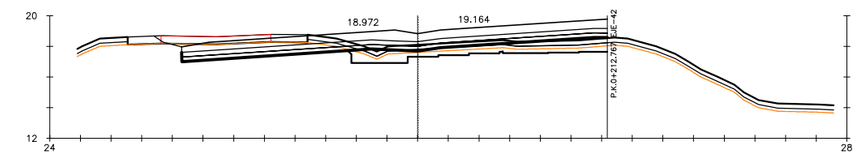

Pk=102+640

S. D TIERRA = 8.87 m2. S. INADECUADO = 3.91 m2. S. VEGETAL = 5.87 m2.
S. CIM. DRENANTE = 2.86 m2. TERRAPLEN = 3.16 m2.
S. SUELO SEL = 8.33 m2. EXCAVA SANEO = 5.93 m2.
S. S EST 3 = 8.33 m2S. TERRAP SANEO = 5.93 m2.

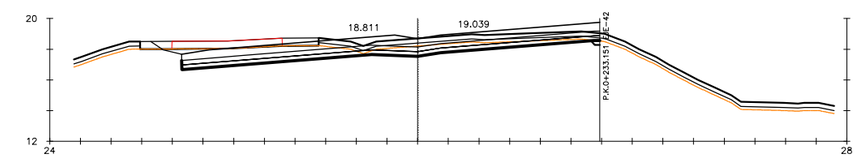

Pk=102+660

S. D TIERRA = 17.48 m2. S. TERRAPLEN = 0.01 m2.
S. SUELO SEL = 8.18 m2. EXCAVA SANEO = 0.12 m2.
S. S EST 3 = 8.18 m2S. TERRAP SANEO = 0.12 m2.
S. INADECUADO = 3.67 m2. S. VEGETAL = 5.50 m2.

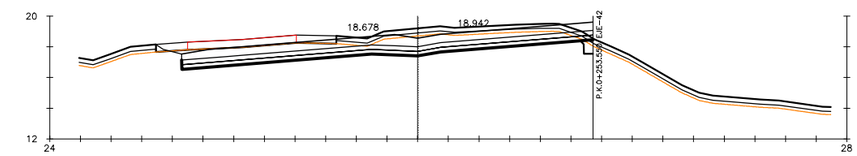

Pk=102+680

S. D TIERRA = 25.65 m2. S. INADECUADO = 3.35 m2. S. VEGETAL = 5.02 m2.
S. CIM. DRENANTE = 0.03 m2. TERRAPLEN = 0.09 m2.
S. SUELO SEL = 8.05 m2. EXCAVA SANEO = 0.44 m2.
S. S EST 3 = 8.05 m2S. TERRAP SANEO = 0.44 m2.

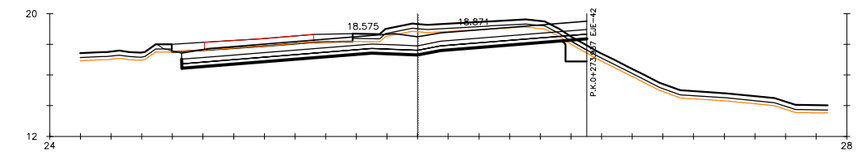

Pk=102+700

S. D TIERRA = 26.21 m2. S. INADECUADO = 3.08 m2. S. VEGETAL = 4.81 m2.
S. CIM. DRENANTE = 0.42 m2. TERRAPLEN = 0.25 m2.
S. SUELO SEL = 7.93 m2. EXCAVA SANEO = 1.36 m2.
S. S EST 3 = 7.93 m2S. TERRAP SANEO = 1.36 m2.

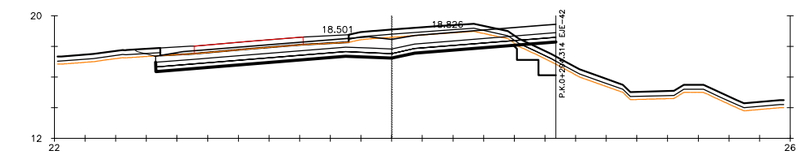

Pk=102+720

S. D TIERRA = 23.66 m2. S. INADECUADO = 2.84 m2. S. VEGETAL = 4.48 m2.
S. CIM. DRENANTE = 1.37 m2. TERRAPLEN = 0.48 m2.
S. SUELO SEL = 7.83 m2. EXCAVA SANEO = 2.02 m2.
S. S EST 3 = 7.83 m2S. TERRAP SANEO = 2.02 m2.

P:\2015\150568\02_doc_tecnico\02.03 EJECUCION\GRAFICOS\04 ProyecTrazadoV100-Sup\01 Anejos\23 Expropiaciones\230302 Trazado\23030203 Transversales\A2303020301 Tronco\A2303020301H29.dwg

GOBIERNO DE ESPAÑA	MINISTERIO DE FOMENTO	SECRETARÍA DE ESTADO DE INFRAESTRUCTURAS, TRANSPORTE Y VIVIENDA SECRETARÍA GENERAL DE INFRAESTRUCTURAS DIRECCIÓN GENERAL DE CARRETERAS DEMARCACIÓN DE CARRETERAS DEL ESTADO EN CATALUÑA	CONSULTOR: ineco	ESCALA: H1:200 (0 2 4 6m) ORIGINAL–A1	TÍTULO DEL PROYECTO: PROYECTO DE TRAZADO AUTOVÍA DEL MEDITERRÁNEO A-7 TRAMO: LA MORA - LA POBLA DE MONTORNÉS	CLAVE: T2-T-3750	Nº ANEJO: 23	TITULO DE ANEJO: *EXPROPIACIONES* DESIGNACIÓN: TRAZADO PERFILES TRANSVERSALES TRONCO	FECHA: OCTUBRE 2017 3.2.3.1 HOJA 13 DE 29

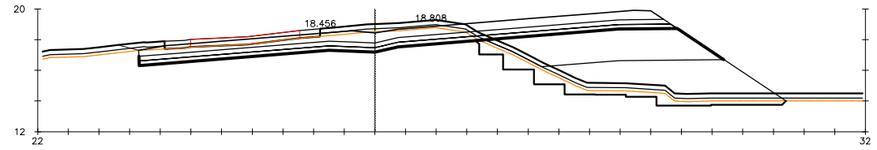

Pk=102+740

S. D TIERRA = 20.94 m2. S. INADECUADO = 6.46 m2. S. VEGETAL = 9.90 m2.
S. CIM. DRENANTE = 24.85 m2. S. TERRAPLEN = 29.54 m2.
S. SUELO SEL = 10.47 m2. S. EXCAVA SANEO = 8.66 m2.
S. S EST 3 = 10.33 m2. S. TERRAP SANEO = 8.66 m2.

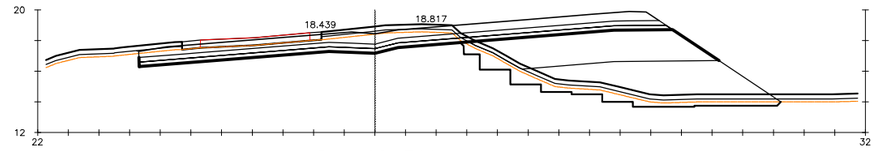

Pk=102+760

S. D TIERRA = 18.50 m2. S. INADECUADO = 6.57 m2. S. VEGETAL = 9.89 m2.
S. CIM. DRENANTE = 26.69 m2. S. TERRAPLEN = 31.82 m2.
S. SUELO SEL = 10.37 m2. S. EXCAVA SANEO = 8.74 m2.
S. S EST 3 = 10.24 m2. S. TERRAP SANEO = 8.74 m2.

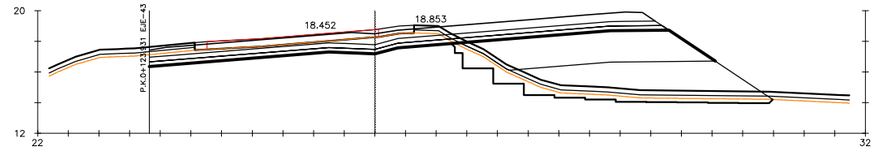

Pk=102+780

S. D TIERRA = 15.69 m2. S. INADECUADO = 5.27 m2. S. VEGETAL = 7.91 m2.
S. CIM. DRENANTE = 27.55 m2. S. TERRAPLEN = 31.19 m2.
S. SUELO SEL = 10.10 m2. S. EXCAVA SANEO = 8.68 m2.
S. S EST 3 = 9.97 m2. S. TERRAP SANEO = 8.68 m2.

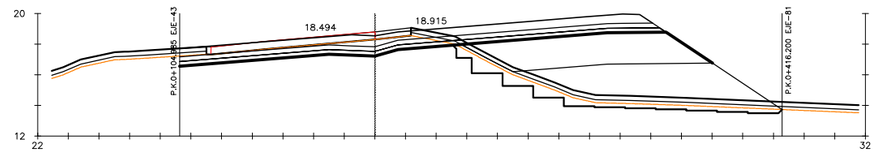

Pk=102+800

S. D TIERRA = 12.39 m2. S. INADECUADO = 5.19 m2. S. VEGETAL = 7.79 m2.
S. CIM. DRENANTE = 27.06 m2. S. TERRAPLEN = 34.86 m2.
S. SUELO SEL = 9.45 m2. S. EXCAVA SANEO = 9.15 m2.
S. S EST 3 = 9.32 m2. S. TERRAP SANEO = 9.15 m2.

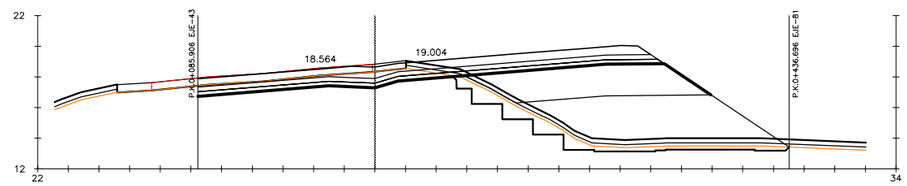

Pk=102+820

S. D TIERRA = 11.48 m2. S. INADECUADO = 5.00 m2. S. VEGETAL = 7.50 m2.
S. CIM. DRENANTE = 26.29 m2. S. TERRAPLEN = 43.36 m2.
S. SUELO SEL = 9.06 m2. S. EXCAVA SANEO = 10.45 m2.
S. S EST 3 = 8.93 m2. S. TERRAP SANEO = 10.45 m2.

P:\2015\150568\02_doc_tecnica\02.03 EJECUCION\GRAFICOS\04 ProyecTrazadoV100-Sup\01 Anejos\23 Expropiaciones\230302 Trazado\23030203 Transversales\A2303020301 Tronco\A2303020301H29.dwg

GOBIERNO DE ESPAÑA / MINISTERIO DE FOMENTO	SECRETARÍA DE ESTADO DE INFRAESTRUCTURAS, TRANSPORTE Y VIVIENDA SECRETARÍA GENERAL DE INFRAESTRUCTURAS DIRECCIÓN GENERAL DE CARRETERAS DEMARCACIÓN DE CARRETERAS DEL ESTADO EN CATALUÑA	CONSULTOR: ineco	ESCALA: H1:200 (0 2 4 6m) ORIGINAL–A1	TÍTULO DEL PROYECTO: PROYECTO DE TRAZADO AUTOVÍA DEL MEDITERRÁNEO A-7 TRAMO: LA MORA - LA POBLA DE MONTORNÉS	CLAVE: T2-T-3750	Nº ANEJO: 23	TITULO DE ANEJO: *EXPROPIACIONES* DESIGNACIÓN: TRAZADO PERFILES TRANSVERSALES TRONCO	FECHA: OCTUBRE 2017 3.2.3.1 HOJA 14 DE 29

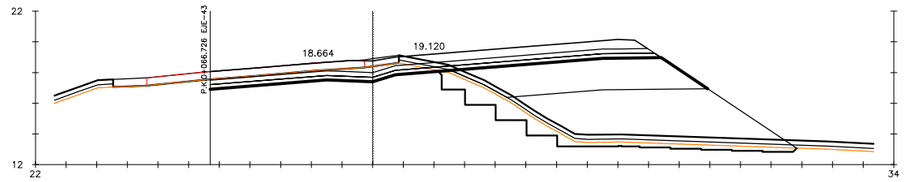

Pk=102+840

S. D TIERRA = 9.96 m2. S. INADECUADO = 5.19 m2. S. VEGETAL = 7.79 m2.
S. CIM. DRENANTE = 27.30 m2. S. TERRAPLEN = 49.53 m2.
S. SUELO SEL = 8.76 m2. S. EXCAVA SANEO = 12.47 m2.
S. S EST 3 = 8.63 m2. S. TERRAP SANEO = 12.47 m2.

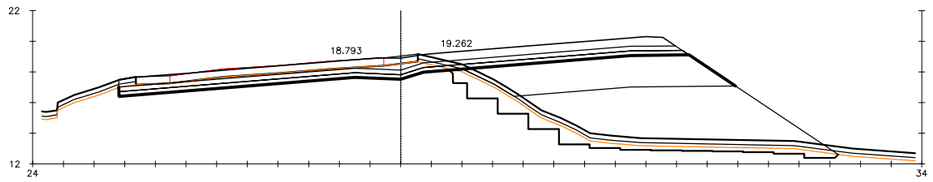

Pk=102+860

S. D TIERRA = 14.48 m2. S. INADECUADO = 5.71 m2. S. VEGETAL = 8.57 m2.
S. CIM. DRENANTE = 29.80 m2. S. TERRAPLEN = 58.92 m2.
S. SUELO SEL = 11.09 m2. S. EXCAVA SANEO = 12.76 m2.
S. S EST 3 = 10.96 m2. S. TERRAP SANEO = 12.76 m2.

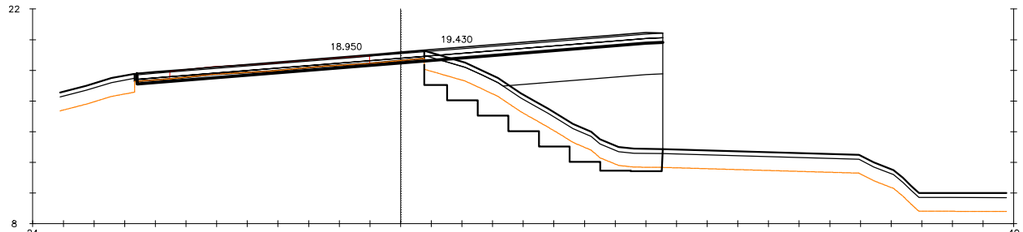

Pk=102+880

S. D TIERRA = 3.11 m2. S. INADECUADO = 13.97 m2. S. VEGETAL = 4.67 m2.
S. CIM. DRENANTE = 25.10 m2. S. TERRAPLEN = 47.59 m2.
S. SUELO SEL = 10.29 m2. S. EXCAVA SANEO = 14.17 m2.
S. S EST 3 = 10.29 m2. S. TERRAP SANEO = 14.17 m2.

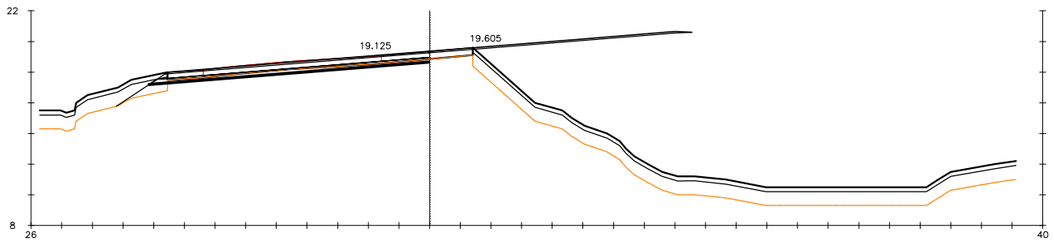

Pk=102+900

S. D TIERRA = 3.42 m2. S. TERRAPLEN = 1.23 m2.
S. SUELO SEL = 5.39 m2. S. VEGETAL = 1.00 m2.
S. S EST 3 = 5.23 m2.
S. INADECUADO = 3.00 m2.

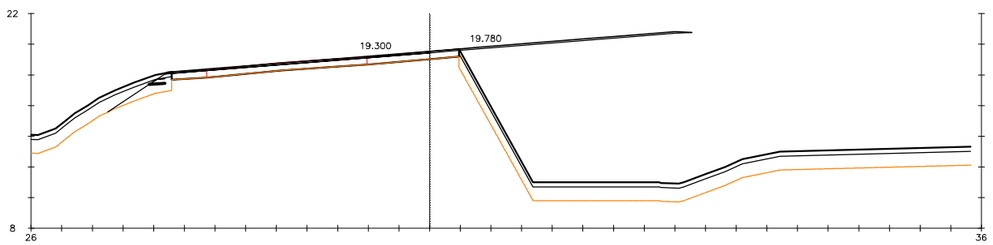

Pk=102+920

S. SUELO SEL = 0.23 m2. S. VEGETAL = 1.11 m2.
S. S EST 3 = 0.08 m2.
S. INADECUADO = 3.34 m2.
S. TERRAPLEN = 1.52 m2.

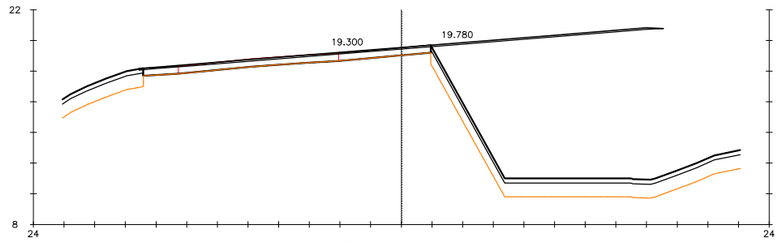

Pk=102+920

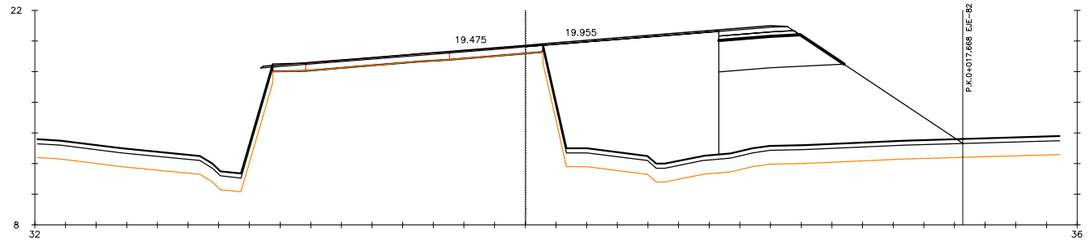

Pk=102+940

S. CIM. DRENANTE = 13.83 m2. S. TERRAPLEN = 80.23 m2.
S. SUELO SEL = 1.53 m2. S. VEGETAL = 4.78 m2.
S. S EST 3 = 1.41 m2.
S. INADECUADO = 14.33 m2.

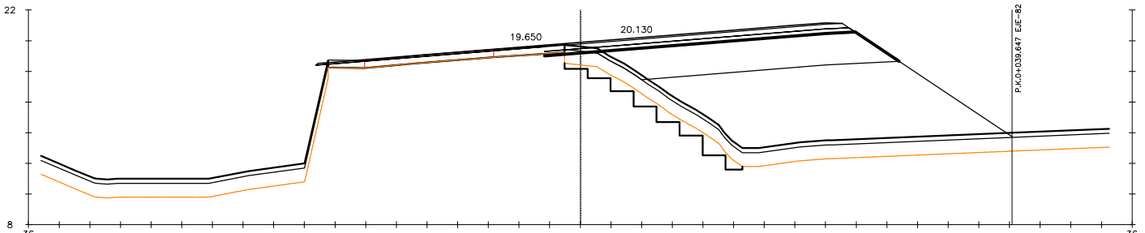

Pk=102+960

S. D TIERRA = 0.17 m2. S. INADECUADO = 26.27 m2. S. VEGETAL = 8.76 m2.
S. CIM. DRENANTE = 34.55 m2. S. TERRAPLEN = 115.79 m2.
S. SUELO SEL = 6.02 m2. S. EXCAVA SANEO = 7.41 m2.
S. S EST 3 = 5.89 m2. S. TERRAP SANEO = 7.41 m2.

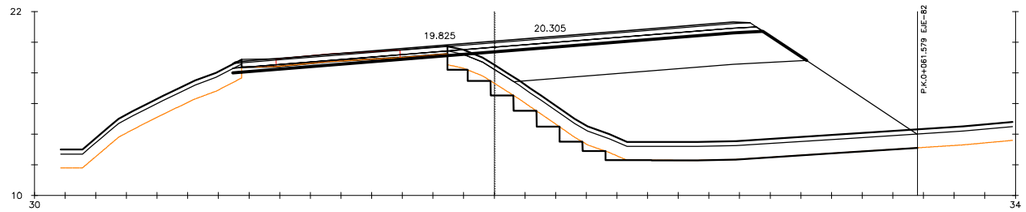

Pk=102+980

S. D TIERRA = 2.42 m2. S. INADECUADO = 27.84 m2. S. VEGETAL = 9.37 m2.
S. CIM. DRENANTE = 39.31 m2. S. TERRAPLEN = 126.43 m2.
S. SUELO SEL = 10.31 m2. S. EXCAVA SANEO = 4.61 m2.
S. S EST 3 = 10.19 m2. S. TERRAP SANEO = 4.61 m2.

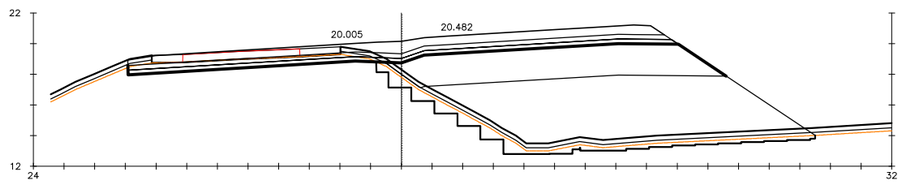

Pk=103+000

S. D TIERRA = 8.54 m2. S. INADECUADO = 6.50 m2. S. VEGETAL = 9.76 m2.
S. CIM. DRENANTE = 39.81 m2. S. TERRAPLEN = 87.03 m2.
S. SUELO SEL = 10.70 m2. S. EXCAVA SANEO = 11.01 m2.
S. S EST 3 = 10.56 m2. S. TERRAP SANEO = 11.01 m2.

GOBIERNO DE ESPAÑA	MINISTERIO DE FOMENTO	SECRETARÍA DE ESTADO DE INFRAESTRUCTURAS, TRANSPORTE Y VIVIENDA SECRETARÍA GENERAL DE INFRAESTRUCTURAS DIRECCIÓN GENERAL DE CARRETERAS DEMARCACIÓN DE CARRETERAS DEL ESTADO EN CATALUÑA	CONSULTOR: ineco	ESCALA: H1:200 (0 2 4 6m) ORIGINAL=A1	TÍTULO DEL PROYECTO: PROYECTO DE TRAZADO AUTOVÍA DEL MEDITERRÁNEO A-7 TRAMO: LA MORA - LA POBLA DE MONTORNÉS	CLAVE: T2-T-3750	Nº ANEJO: 23	TITULO DE ANEJO: *EXPROPIACIONES* DESIGNACIÓN: TRAZADO PERFILES TRANSVERSALES TRONCO	FECHA: OCTUBRE 2017 3.2.3.1 HOJA 15 DE 29

P:\2015\150568\02_doc_tecnica\02.03 EJECUCION\GRAFICOS\04 ProyecTrazadoV100-Sup\01 Anejos\23 Expropiaciones\230302 Trazado\23030203 Transversales\A2303020301 Tronco\A2303020301H29.dwg

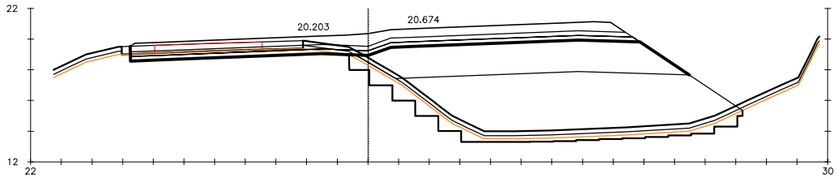

Pk=103+020

S. D TIERRA = 5.44 m2. S. INADECUADO = 5.74 m2. S. VEGETAL = 8.60 m2.
S. CIM. DRENANTE = 38.48 m2. S. TERRAPLEN = 75.53 m2.
S. SUELO SEL = 9.90 m2. S. EXCAVA SANEO = 10.96 m2.
S. S EST 3 = 9.76 m2. S. TERRAP SANEO = 10.96 m2.

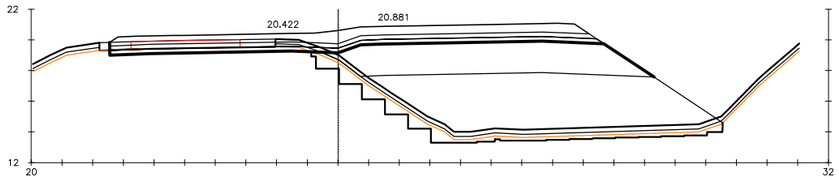

Pk=103+040

S. D TIERRA = 3.89 m2. S. INADECUADO = 5.83 m2. S. VEGETAL = 8.75 m2.
S. CIM. DRENANTE = 37.94 m2. S. TERRAPLEN = 76.36 m2.
S. SUELO SEL = 9.60 m2. S. EXCAVA SANEO = 10.64 m2.
S. S EST 3 = 9.45 m2. S. TERRAP SANEO = 10.64 m2.

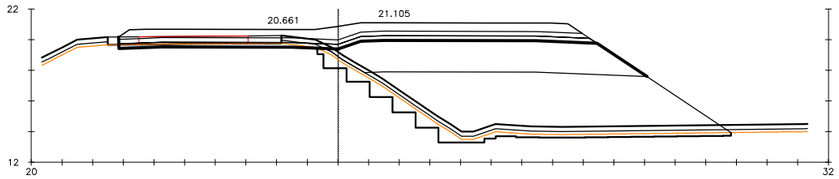

Pk=103+060

S. D TIERRA = 2.56 m2. S. INADECUADO = 5.86 m2. S. VEGETAL = 8.80 m2.
S. CIM. DRENANTE = 36.91 m2. S. TERRAPLEN = 73.36 m2.
S. SUELO SEL = 9.29 m2. S. EXCAVA SANEO = 10.34 m2.
S. S EST 3 = 9.14 m2. S. TERRAP SANEO = 10.34 m2.

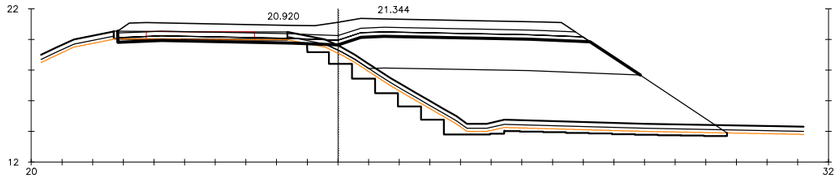

Pk=103+080

S. D TIERRA = 1.71 m2. S. INADECUADO = 5.73 m2. S. VEGETAL = 8.60 m2.
S. CIM. DRENANTE = 35.55 m2. S. TERRAPLEN = 67.32 m2.
S. SUELO SEL = 9.17 m2. S. EXCAVA SANEO = 10.22 m2.
S. S EST 3 = 9.03 m2. S. TERRAP SANEO = 10.22 m2.

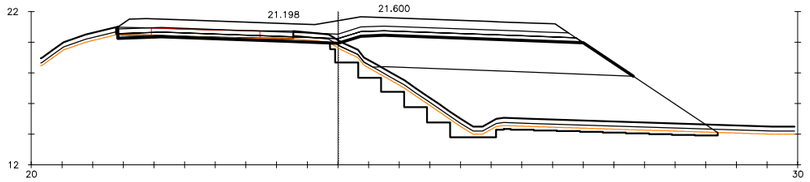

Pk=103+100

S. D TIERRA = 1.52 m2. S. INADECUADO = 5.54 m2. S. VEGETAL = 8.31 m2.
S. CIM. DRENANTE = 33.96 m2. S. TERRAPLEN = 61.92 m2.
S. SUELO SEL = 9.04 m2. S. EXCAVA SANEO = 10.06 m2.
S. S EST 3 = 8.90 m2. S. TERRAP SANEO = 10.06 m2.

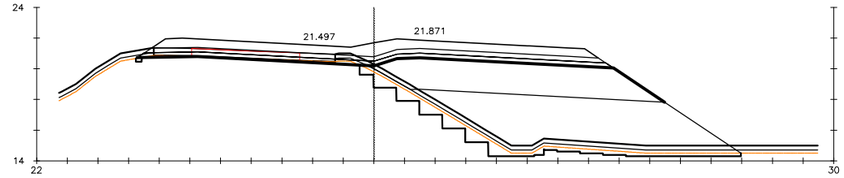

Pk=103+120

S. D TIERRA = 1.11 m2. S. INADECUADO = 5.53 m2. S. VEGETAL = 8.30 m2.
S. CIM. DRENANTE = 33.43 m2. S. TERRAPLEN = 56.56 m2.
S. SUELO SEL = 9.18 m2. S. EXCAVA SANEO = 9.73 m2.
S. S EST 3 = 8.89 m2. S. TERRAP SANEO = 9.73 m2.

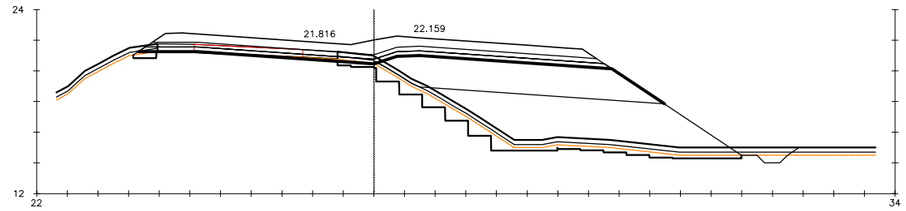

Pk=103+140

S. D TIERRA = 1.50 m2. S. INADECUADO = 6.34 m2. S. VEGETAL = 9.51 m2.
S. CIM. DRENANTE = 32.46 m2. S. TERRAPLEN = 51.85 m2.
S. SUELO SEL = 9.12 m2. S. EXCAVA SANEO = 10.49 m2.
S. S EST 3 = 8.84 m2. S. TERRAP SANEO = 10.49 m2.

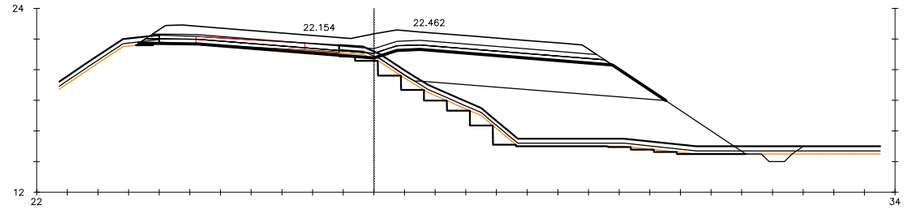

Pk=103+160

S. D TIERRA = 1.77 m2. S. INADECUADO = 6.36 m2. S. VEGETAL = 9.54 m2.
S. CIM. DRENANTE = 32.81 m2. S. TERRAPLEN = 54.37 m2.
S. SUELO SEL = 9.12 m2. S. EXCAVA SANEO = 4.97 m2.
S. S EST 3 = 8.83 m2. S. TERRAP SANEO = 4.97 m2.

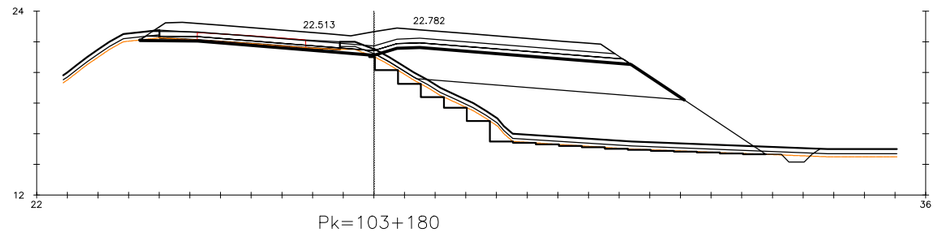

Pk=103+180

S. D TIERRA = 2.52 m2. S. INADECUADO = 6.52 m2. S. VEGETAL = 9.79 m2.
S. CIM. DRENANTE = 35.08 m2. S. TERRAPLEN = 59.29 m2.
S. SUELO SEL = 9.48 m2. S. EXCAVA SANEO = 4.81 m2.
S. S EST 3 = 9.19 m2. S. TERRAP SANEO = 4.81 m2.

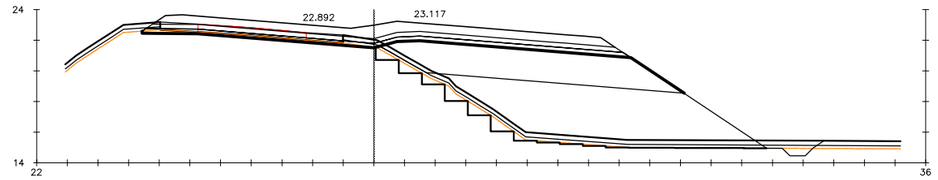

Pk=103+200

S. D TIERRA = 3.03 m2. S. INADECUADO = 6.51 m2. S. VEGETAL = 9.77 m2.
S. CIM. DRENANTE = 34.35 m2. S. TERRAPLEN = 62.18 m2.
S. SUELO SEL = 9.47 m2. S. EXCAVA SANEO = 4.66 m2.
S. S EST 3 = 9.19 m2. S. TERRAP SANEO = 4.66 m2.

P:\2015\150568\02_doc_tecnico\02.03 EJECUCION\GRAFICOS\04 ProyecTrazadoV100-Sup\01 Anejos\23 Expropiaciones\230302 Trazado\23030203 Transversales\A2303020301 Tronco\A2303020301H29.dwg

GOBIERNO DE ESPAÑA | MINISTERIO DE FOMENTO

SECRETARÍA DE ESTADO DE INFRAESTRUCTURAS, TRANSPORTE Y VIVIENDA
SECRETARÍA GENERAL DE INFRAESTRUCTURAS
DIRECCIÓN GENERAL DE CARRETERAS
DEMARCACIÓN DE CARRETERAS DEL ESTADO EN CATALUÑA

CONSULTOR: ineco

ESCALA: H1:200 (0 2 4 6m) ORIGINAL–A1

TÍTULO DEL PROYECTO: PROYECTO DE TRAZADO
AUTOVÍA DEL MEDITERRÁNEO A-7
TRAMO: LA MORA - LA POBLA DE MONTORNÉS

CLAVE: T2-T-3750

Nº ANEJO: 23

TÍTULO DE ANEJO: *EXPROPIACIONES*
DESIGNACIÓN: TRAZADO
PERFILES TRANSVERSALES TRONCO

FECHA: OCTUBRE 2017

3.2.3.1
HOJA 16 DE 29

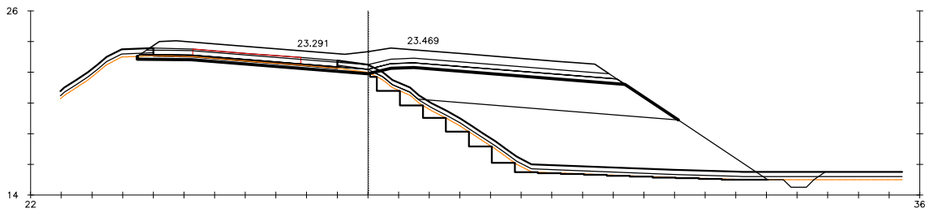

Pk=103+220

S. D TIERRA = 3.78 m2. S. INADECUADO = 6.58 m2. S. VEGETAL = 9.87 m2.
S. CIM. DRENANTE = 34.32 m2. S. TERRAPLEN = 65.59 m2.
S. SUELO SEL = 9.46 m2. S. EXCAVA SANEO = 4.95 m2.
S. S EST 3 = 9.20 m2. S. TERRAP SANEO = 4.95 m2.

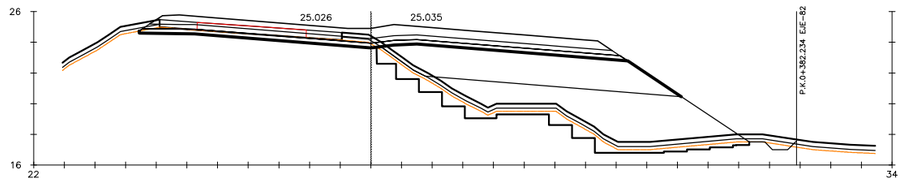

Pk=103+300

S. D TIERRA = 5.17 m2. S. INADECUADO = 6.20 m2. S. VEGETAL = 9.30 m2.
S. CIM. DRENANTE = 33.95 m2. S. TERRAPLEN = 46.69 m2.
S. SUELO SEL = 9.47 m2. S. EXCAVA SANEO = 10.42 m2.
S. S EST 3 = 9.19 m2. S. TERRAP SANEO = 10.42 m2.

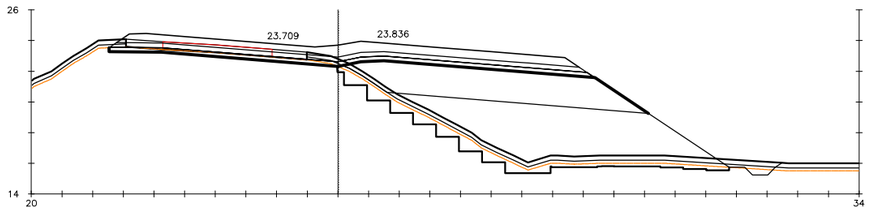

Pk=103+240

S. D TIERRA = 4.21 m2. S. INADECUADO = 6.42 m2. S. VEGETAL = 9.63 m2.
S. CIM. DRENANTE = 34.35 m2. S. TERRAPLEN = 58.94 m2.
S. SUELO SEL = 9.43 m2. S. EXCAVA SANEO = 10.83 m2.
S. S EST 3 = 9.19 m2. S. TERRAP SANEO = 10.83 m2.

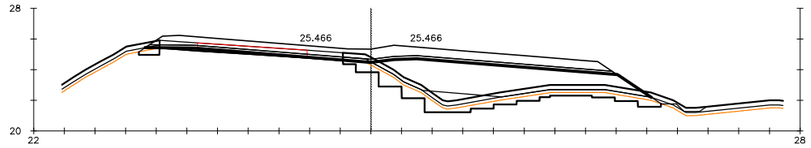

Pk=103+320

S. CIM. DRENANTE = 26.82 m2. S. EXCAVA SANEO = 8.47 m2.
S. HM-20 = 6.10 m2. S. TERRAP SANEO = 8.47 m2.
S. INADECUADO = 5.01 m2. S. VEGETAL = 7.52 m2.
S. TERRAPLEN = 7.09 m2.

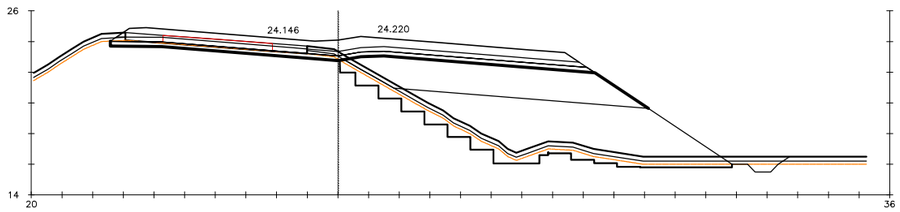

Pk=103+260

S. D TIERRA = 4.79 m2. S. INADECUADO = 6.49 m2. S. VEGETAL = 9.74 m2.
S. CIM. DRENANTE = 34.07 m2. S. TERRAPLEN = 57.61 m2.
S. SUELO SEL = 9.40 m2. S. EXCAVA SANEO = 10.96 m2.
S. S EST 3 = 9.19 m2. S. TERRAP SANEO = 10.96 m2.

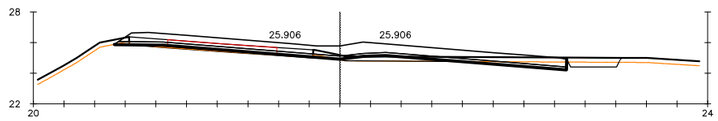

Pk=103+340

S. D TIERRA = 3.00 m2. S. TERRAPLEN = 0.01 m2.
S. CIM. DRENANTE = 1.66 m2. S. VEGETAL = 6.30 m2.
S. SUELO ADECUADO = 0.00 m2.
S. HM-20 = 5.87 m2.

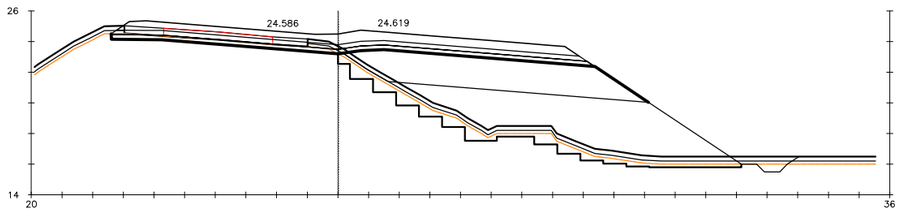

Pk=103+280

S. D TIERRA = 5.01 m2. S. INADECUADO = 6.58 m2. S. VEGETAL = 9.87 m2.
S. CIM. DRENANTE = 34.50 m2. S. TERRAPLEN = 58.32 m2.
S. SUELO SEL = 9.39 m2. S. EXCAVA SANEO = 10.97 m2.
S. S EST 3 = 9.19 m2. S. TERRAP SANEO = 10.97 m2.

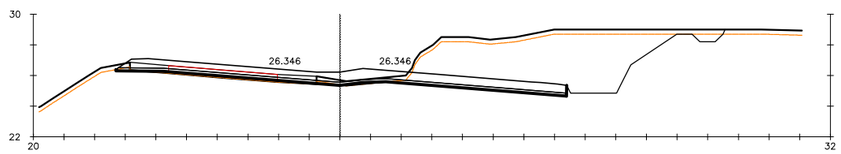

Pk=103+360

S. D TIERRA = 50.56 m2. S. TERRAPLEN = 0.02 m2.
S. CIM. DRENANTE = 0.20 m2. S. VEGETAL = 8.27 m2.
S. SUELO ADECUADO = 0.00 m2.
S. HM-20 = 5.87 m2.

P:\2015\150568\02_doc_tecnica\02.03 EJECUCION\GRAFICOS\04 ProyecTrazadoV100-Sup\01 Anejos\23 Expropiaciones\230302 Trazado\23030203 Transversales\A2303020301 Tronco\A2303020301H29.dwg

GOBIERNO DE ESPAÑA / MINISTERIO DE FOMENTO	SECRETARÍA DE ESTADO DE INFRAESTRUCTURAS, TRANSPORTE Y VIVIENDA SECRETARÍA GENERAL DE INFRAESTRUCTURAS DIRECCIÓN GENERAL DE CARRETERAS DEMARCACIÓN DE CARRETERAS DEL ESTADO EN CATALUÑA	CONSULTOR: ineco	ESCALA: H1:200 (0 2 4 6m) ORIGINAL-A1	TÍTULO DEL PROYECTO: PROYECTO DE TRAZADO AUTOVÍA DEL MEDITERRÁNEO A-7 TRAMO: LA MORA - LA POBLA DE MONTORNÉS	CLAVE: T2-T-3750	Nº ANEJO: 23	TITULO DE ANEJO: *EXPROPIACIONES* DESIGNACIÓN: TRAZADO PERFILES TRANSVERSALES TRONCO	FECHA: OCTUBRE 2017 3.2.3.1 HOJA 17 DE 29

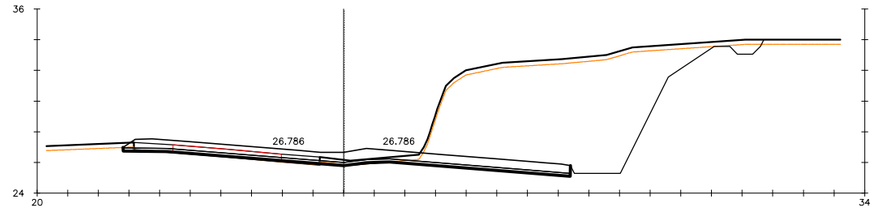

Pk=103+380

S. D TIERRA = 101.52 m2. S. TERRAPLEN = 0.02 m2.
S. CIM. DRENANTE = 0.11 m2S. VEGETAL = 8.90 m2.
S. SUELO ADECUADO = 0.00 m2.
S. HM-20 = 5.83 m2.

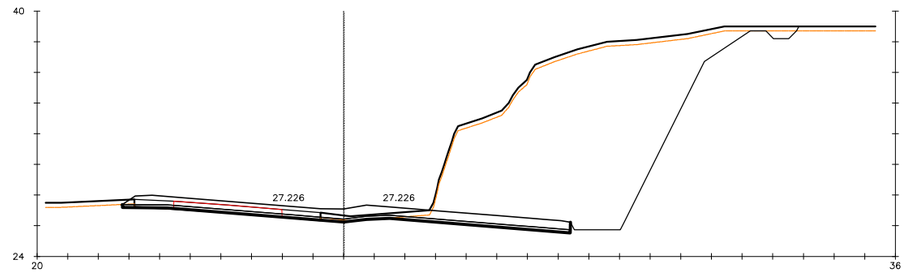

Pk=103+400

S. D TIERRA = 149.99 m2. S. TERRAPLEN = 0.02 m2.
S. CIM. DRENANTE = 0.01 m2.S. VEGETAL = 9.60 m2.
S. SUELO ADECUADO = 0.00 m2.
S. HM-20 = 5.84 m2.

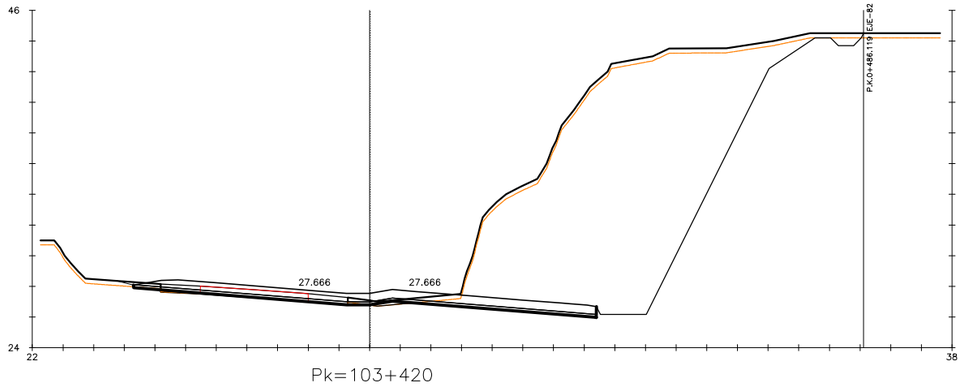

Pk=103+420

S. D TIERRA = 205.51 m2. S. S EST 3 = 0.00 m2.
S. CIM. DRENANTE = 0.42 m2. S. TERRAPLEN = 0.02 m2.
S. SUELO ADECUADO = 0.00 m2. S. VEGETAL = 10.73 m2.
S. HM-20 = 6.03 m2.

P:\2015\150568\02_doc_tecnico\02.03 EJECUCION\GRAFICOS\04 ProyecTrazadoV100-Sup\01 Anejos\23 Expropiaciones\230302 Trazado\23030203 Transversales\A2303020301 Tronco \A2303020301H29.dwg

GOBIERNO DE ESPAÑA / MINISTERIO DE FOMENTO	SECRETARÍA DE ESTADO DE INFRAESTRUCTURAS, TRANSPORTE Y VIVIENDA SECRETARÍA GENERAL DE INFRAESTRUCTURAS DIRECCIÓN GENERAL DE CARRETERAS DEMARCACIÓN DE CARRETERAS DEL ESTADO EN CATALUÑA	CONSULTOR: ineco	ESCALA: H1:200 (0 2 4 6m) ORIGINAL-A1	TÍTULO DEL PROYECTO: PROYECTO DE TRAZADO AUTOVÍA DEL MEDITERRÁNEO A-7 TRAMO: LA MORA - LA POBLA DE MONTORNÉS	CLAVE: T2-T-3750	Nº ANEJO: 23	TITULO DE ANEJO: *EXPROPIACIONES* DESIGNACIÓN: TRAZADO PERFILES TRANSVERSALES TRONCO	FECHA: OCTUBRE 2017 3.2.3.1 HOJA 18 DE 29

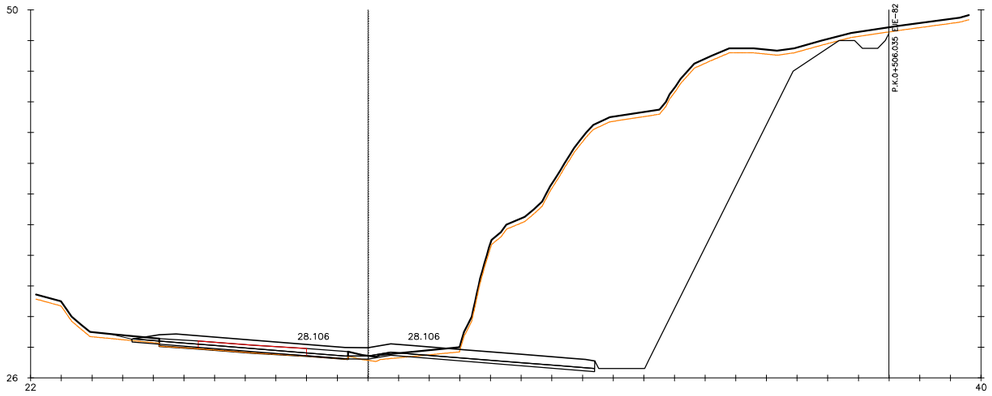

Pk=103+440

S. D TIERRA = 236.66 m2. S. VEGETAL = 11.27 m2.
S. HM-20 = 6.03 m2.
S. S EST 3 = 0.00 m2.
S. TERRAPLEN = 0.41 m2.

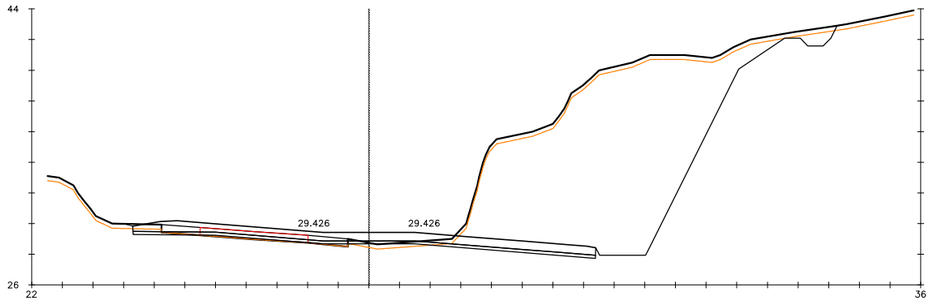

Pk=103+500

S. D TIERRA = 150.92 m2.
S. HM-20 = 6.03 m2.
S. TERRAPLEN = 1.00 m2.
S. VEGETAL = 10.17 m2.

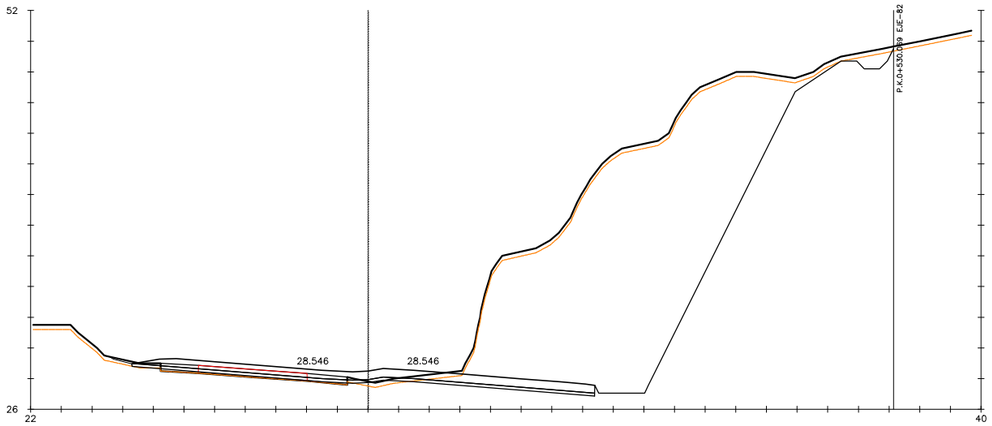

Pk=103+460

S. D TIERRA = 220.68 m2. S. VEGETAL = 11.42 m2.
S. HM-20 = 6.03 m2.
S. S EST 3 = 0.00 m2.
S. TERRAPLEN = 0.74 m2.

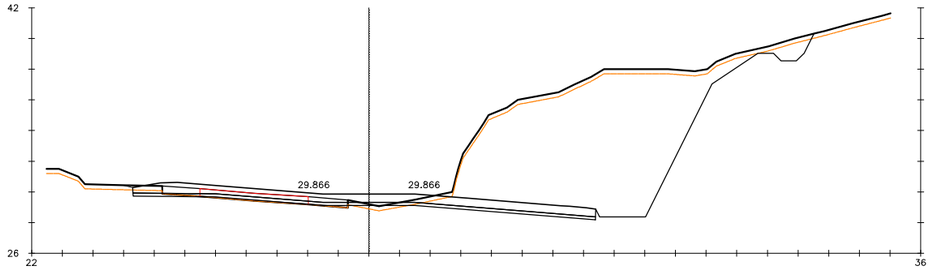

Pk=103+520

S. D TIERRA = 119.70 m2.
S. HM-20 = 6.03 m2.
S. TERRAPLEN = 0.68 m2.
S. VEGETAL = 9.74 m2.

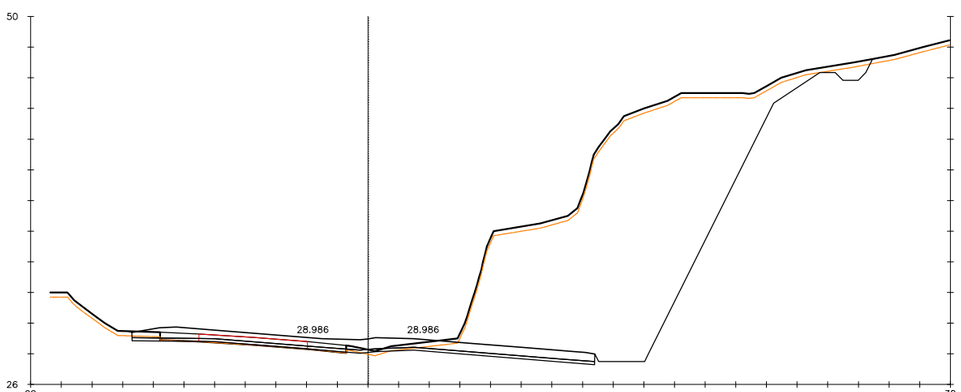

Pk=103+480

S. D TIERRA = 197.78 m2.
S. HM-20 = 6.03 m2.
S. TERRAPLEN = 0.25 m2.
S. VEGETAL = 10.87 m2.

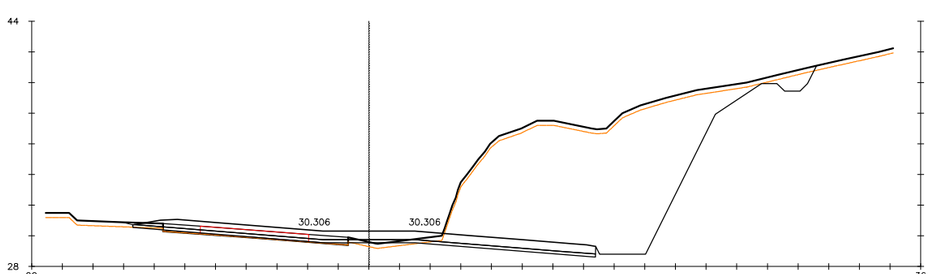

Pk=103+540

S. D TIERRA = 124.70 m2. S. VEGETAL = 9.81 m2.
S. HM-20 = 6.03 m2.
S. S EST 3 = 0.00 m2.
S. TERRAPLEN = 0.90 m2.

P:\2015\150568\02_doc_tecnica\02.03 EJECUCION\GRAFICOS\04 ProyecTrazadoV100-Sup\01 Anejos\23 Expropiaciones\230302 Trazado\23030203 Transversales\A230302030I Tronco\A230302030IT29.dwg

GOBIERNO DE ESPAÑA | MINISTERIO DE FOMENTO

SECRETARÍA DE ESTADO DE INFRAESTRUCTURAS, TRANSPORTE Y VIVIENDA
SECRETARÍA GENERAL DE INFRAESTRUCTURAS
DIRECCIÓN GENERAL DE CARRETERAS
DEMARCACIÓN DE CARRETERAS DEL ESTADO EN CATALUÑA

CONSULTOR: ineco

ESCALA: H1:200 (0 2 4 6m) ORIGINAL-A1

TÍTULO DEL PROYECTO: PROYECTO DE TRAZADO
AUTOVÍA DEL MEDITERRÁNEO A-7
TRAMO: LA MORA - LA POBLA DE MONTORNÉS

CLAVE: T2-T-3750

Nº ANEJO: 23

TÍTULO DE ANEJO: *EXPROPIACIONES*
DESIGNACIÓN: TRAZADO
PERFILES TRANSVERSALES TRONCO

FECHA: OCTUBRE 2017

3.2.3.1
HOJA 19 DE 29

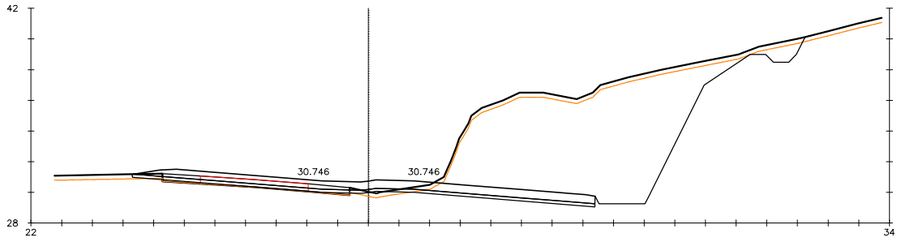

Pk=103+560

S. D TIERRA = 105.79 m2. S. VEGETAL = 9.51 m2.
S. HM-20 = 6.03 m2.
S. S EST 3 = 0.00 m2.
S. TERRAPLEN = 0.79 m2.

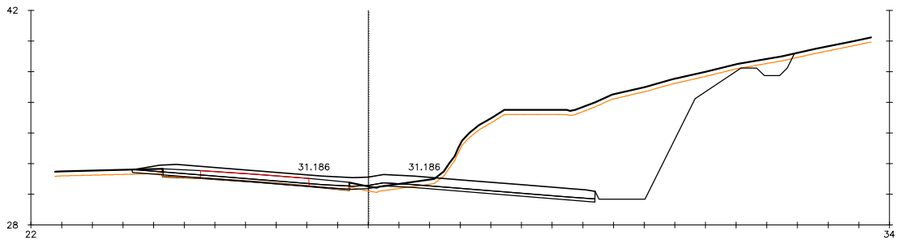

Pk=103+580

S. D TIERRA = 86.12 m2. S. VEGETAL = 9.31 m2.
S. HM-20 = 6.03 m2.
S. S EST 3 = 0.00 m2.
S. TERRAPLEN = 0.65 m2.

Pk=103+600

S. D TIERRA = 81.95 m2.
S. HM-20 = 5.83 m2.
S. TERRAPLEN = 0.10 m2.
S. VEGETAL = 8.77 m2.

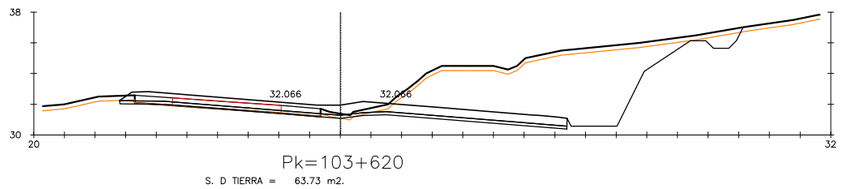

Pk=103+620

S. D TIERRA = 63.73 m2.
S. HM-20 = 5.83 m2.
S. TERRAPLEN = 0.09 m2.
S. VEGETAL = 8.57 m2.

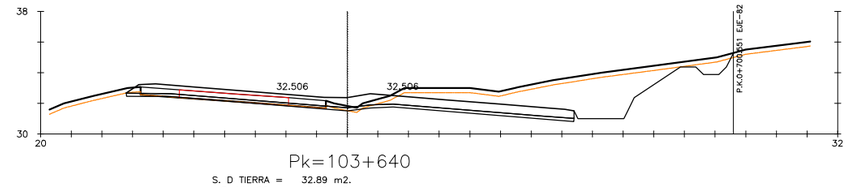

Pk=103+640

S. D TIERRA = 32.89 m2.
S. HM-20 = 5.84 m2.
S. TERRAPLEN = 0.10 m2.
S. VEGETAL = 8.26 m2.

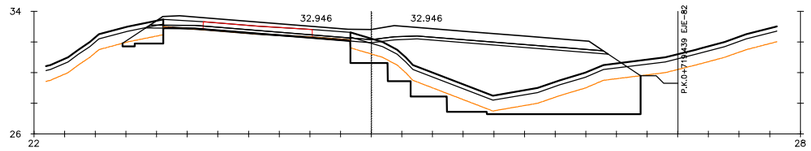

Pk=103+660

S. D TIERRA = 1.26 m2S. EXCAVA SANEO = 20.42 m2.
S. HM-20 = 5.98 m2.S. TERRAP SANEO = 20.42 m2.
S. INADECUADO = 16.83 m2. S. VEGETAL = 7.21 m2.
S. TERRAPLEN = 49.65 m2.

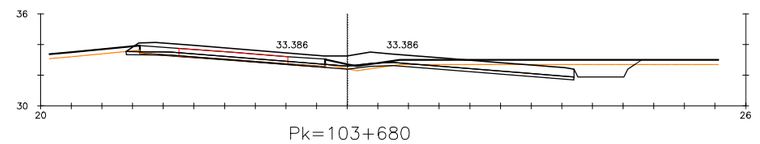

Pk=103+680

S. D TIERRA = 9.65 m2.
S. HM-20 = 5.84 m2.
S. TERRAPLEN = 0.30 m2.
S. VEGETAL = 6.40 m2.

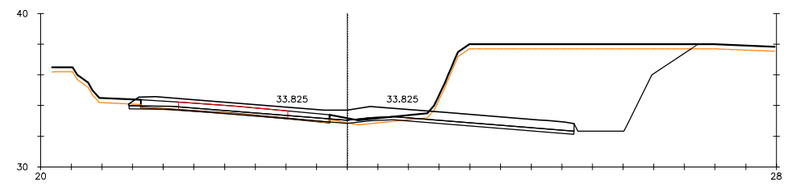

Pk=103+700

S. D TIERRA = 70.97 m2.
S. HM-20 = 5.80 m2.
S. TERRAPLEN = 0.45 m2.
S. VEGETAL = 7.38 m2.

P:\2015\150568\02_doc_tecnica\02.03 EJECUCION\GRAFICOS\04 ProyecTrazadoV100-Sup\01 Anejos\23 Expropiaciones\230302 Trazado\23030203 Transversales\A2303020301 Tronco\A2303020301H29.dwg

GOBIERNO DE ESPAÑA / MINISTERIO DE FOMENTO	SECRETARÍA DE ESTADO DE INFRAESTRUCTURAS, TRANSPORTE Y VIVIENDA SECRETARÍA GENERAL DE INFRAESTRUCTURAS DIRECCIÓN GENERAL DE CARRETERAS DEMARCACIÓN DE CARRETERAS DEL ESTADO EN CATALUÑA	CONSULTOR: ineco	ESCALA: H1:200 (0 2 4 6m) ORIGINAL-A1	TÍTULO DEL PROYECTO: PROYECTO DE TRAZADO AUTOVÍA DEL MEDITERRÁNEO A-7 TRAMO: LA MORA - LA POBLA DE MONTORNÉS	CLAVE: T2-T-3750	Nº ANEJO: 23	TITULO DE ANEJO: *EXPROPIACIONES* DESIGNACIÓN: TRAZADO PERFILES TRANSVERSALES TRONCO	FECHA: OCTUBRE 2017 3.2.3.1 HOJA 20 DE 29

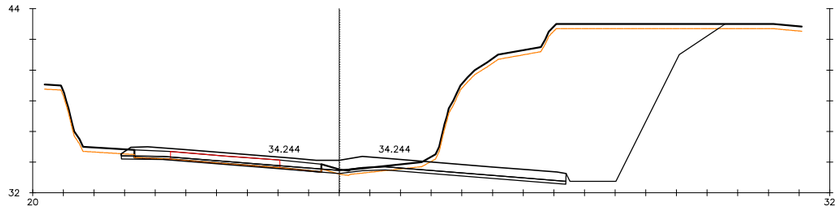

Pk=103+720

S. D TIERRA = 121.64 m2.
S. HM-20 = 5.80 m2.
S. TERRAPLEN = 0.37 m2.
S. VEGETAL = 8.10 m2.

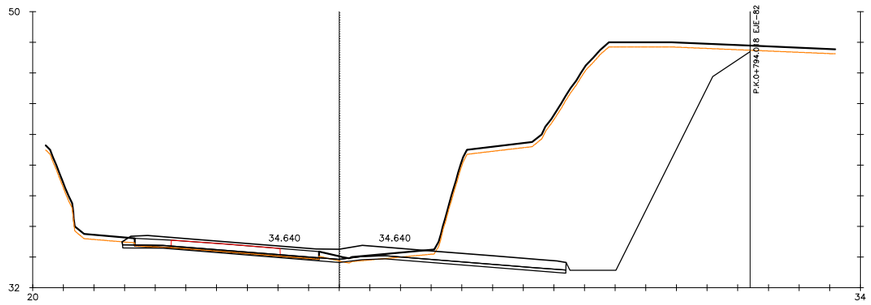

Pk=103+740

S. D TIERRA = 161.79 m2.
S. HM-20 = 5.78 m2.
S. TERRAPLEN = 0.12 m2.
S. VEGETAL = 8.68 m2.

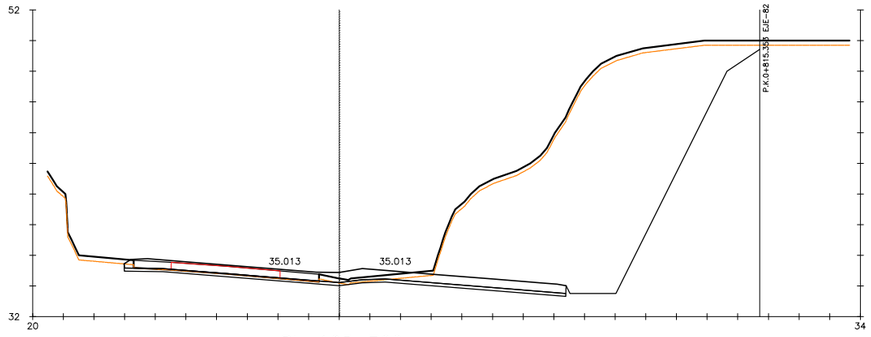

Pk=103+760

S. D TIERRA = 173.04 m2.
S. HM-20 = 5.76 m2.
S. VEGETAL = 8.81 m2.

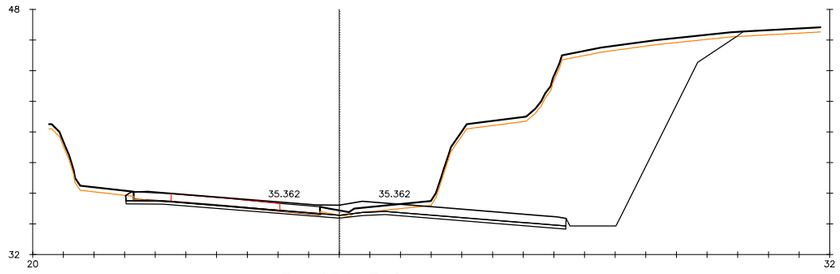

Pk=103+780

S. D TIERRA = 134.22 m2.
S. HM-20 = 5.74 m2.
S. VEGETAL = 8.38 m2.

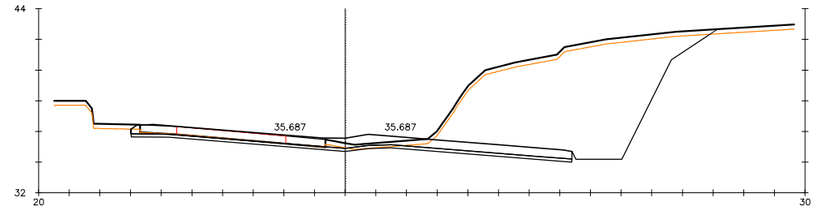

Pk=103+800

S. D TIERRA = 90.61 m2.
S. HM-20 = 5.75 m2.
S. VEGETAL = 7.78 m2.

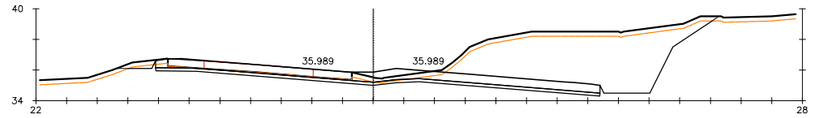

Pk=103+820

S. D TIERRA = 53.69 m2.
S. HM-20 = 5.79 m2.
S. TERRAPLEN = 0.02 m2.
S. VEGETAL = 8.01 m2.

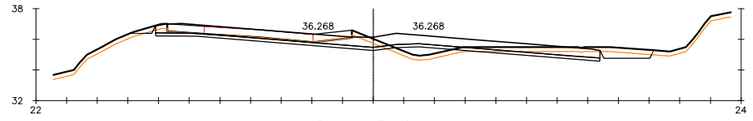

Pk=103+840

S. D TIERRA = 8.48 m2.
S. HM-20 = 5.79 m2.
S. TERRAPLEN = 2.63 m2.
S. VEGETAL = 6.50 m2.

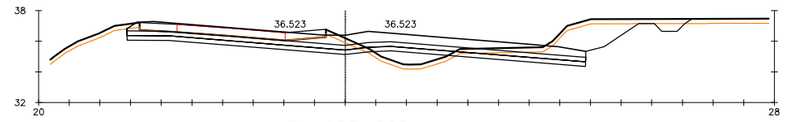

Pk=103+860

S. D TIERRA = 22.60 m2. S. VEGETAL = 7.41 m2.
S. SUELO SEL = 8.97 m2.
S. S EST 3 = 8.97 m2.
S. TERRAPLEN = 4.17 m2.

P:\2015\150568\02_doc_tecnica\02.03 EJECUCION\GRAFICOS\04 ProyecTrazadoV100-Sup\01 Anejos\23 Expropiaciones\230302 Trazado\23030203 Transversales\A230302030l Tronco\A230302030lH29.dwg

GOBIERNO DE ESPAÑA | MINISTERIO DE FOMENTO

SECRETARÍA DE ESTADO DE INFRAESTRUCTURAS, TRANSPORTE Y VIVIENDA
SECRETARÍA GENERAL DE INFRAESTRUCTURAS
DIRECCIÓN GENERAL DE CARRETERAS
DEMARCACIÓN DE CARRETERAS DEL ESTADO EN CATALUÑA

CONSULTOR: ineco

ESCALA: H1:200 (0 2 4 6m) ORIGINAL-A1

TÍTULO DEL PROYECTO: PROYECTO DE TRAZADO
AUTOVÍA DEL MEDITERRÁNEO A-7
TRAMO: LA MORA - LA POBLA DE MONTORNÉS

CLAVE: T2-T-3750

Nº ANEJO: 23

TÍTULO DE ANEJO: *EXPROPIACIONES*
DESIGNACIÓN: TRAZADO
PERFILES TRANSVERSALES TRONCO

FECHA: OCTUBRE 2017

3.2.3.1
HOJA 21 DE 29

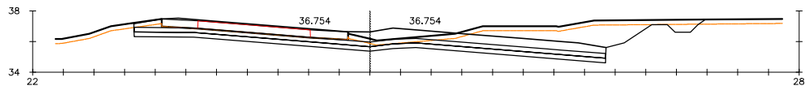

Pk=103+880

S. D TIERRA = 32.35 m2. S. VEGETAL = 7.55 m2.
S. SUELO SEL = 9.23 m2.
S. S EST 3 = 9.23 m2.
S. TERRAPLEN = 0.07 m2.

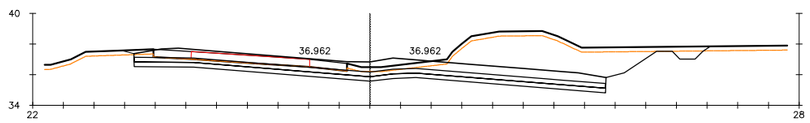

Pk=103+900

S. D TIERRA = 46.08 m2. S. VEGETAL = 7.59 m2.
S. SUELO SEL = 9.23 m2.
S. S EST 3 = 9.23 m2.
S. TERRAPLEN = 0.07 m2.

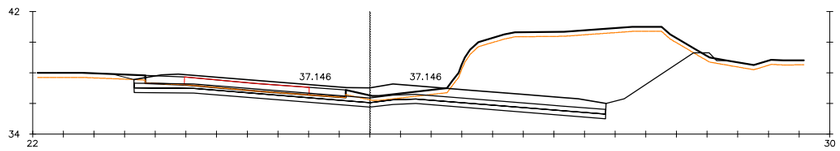

Pk=103+920

S. D TIERRA = 74.08 m2. S. VEGETAL = 7.90 m2.
S. SUELO SEL = 9.23 m2.
S. S EST 3 = 9.23 m2.
S. TERRAPLEN = 0.65 m2.

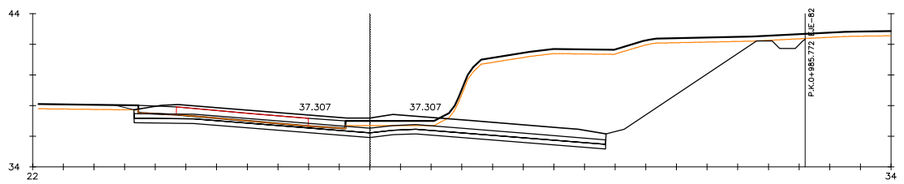

Pk=103+940

S. D TIERRA = 95.21 m2.
S. SUELO SEL = 9.23 m2.
S. S EST 3 = 9.23 m2.
S. VEGETAL = 9.27 m2.

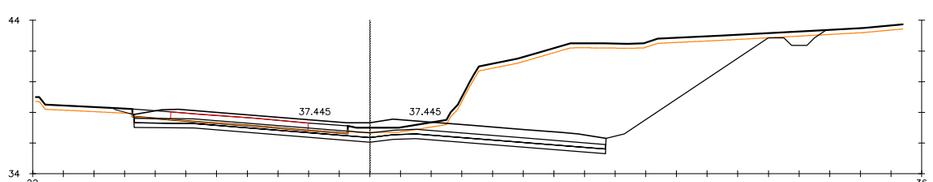

Pk=103+960

S. D TIERRA = 100.97 m2. S. VEGETAL = 9.62 m2.
S. SUELO SEL = 9.23 m2.
S. S EST 3 = 9.23 m2.
S. TERRAPLEN = 0.07 m2.

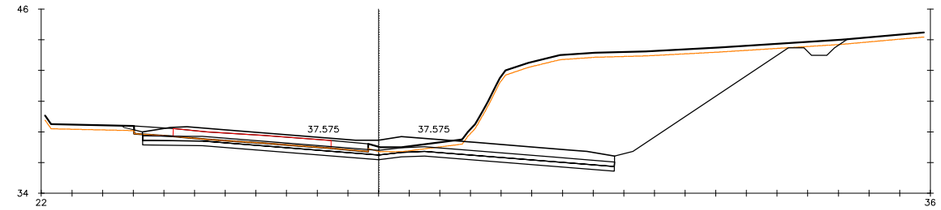

Pk=103+980

S. D TIERRA = 108.18 m2. S. VEGETAL = 9.50 m2.
S. SUELO SEL = 9.23 m2.
S. S EST 3 = 9.23 m2.
S. TERRAPLEN = 0.08 m2.

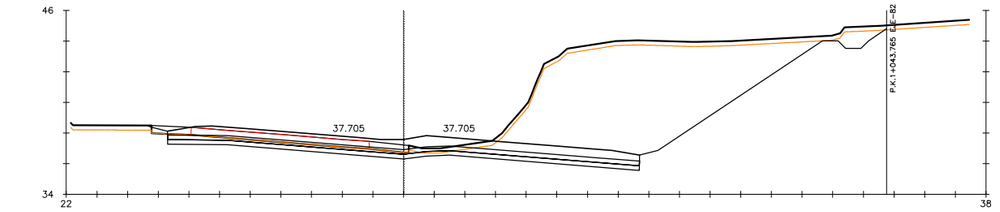

Pk=104+000

S. D TIERRA = 113.00 m2. S. VEGETAL = 9.37 m2.
S. SUELO SEL = 9.23 m2.
S. S EST 3 = 9.23 m2.
S. TERRAPLEN = 0.00 m2.

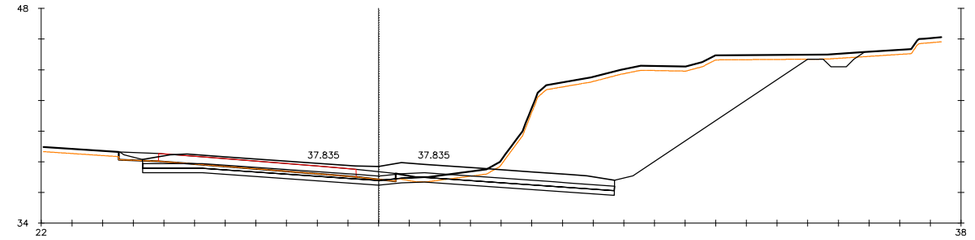

Pk=104+020

S. D TIERRA = 103.51 m2. S. VEGETAL = 9.17 m2.
S. SUELO SEL = 9.23 m2.
S. S EST 3 = 9.23 m2.
S. TERRAPLEN = 0.07 m2.

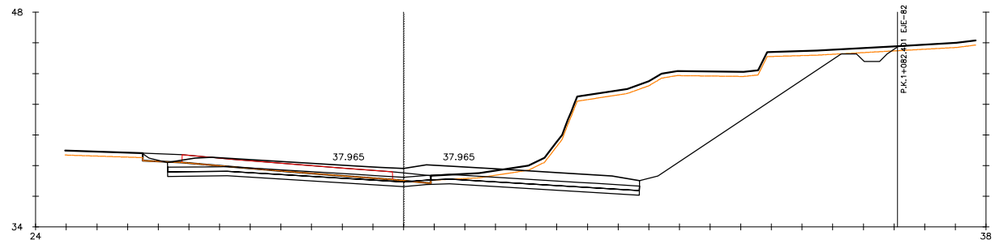

Pk=104+040

S. D TIERRA = 93.24 m2. S. VEGETAL = 9.14 m2.
S. SUELO SEL = 9.23 m2.
S. S EST 3 = 9.23 m2.
S. TERRAPLEN = 0.05 m2.

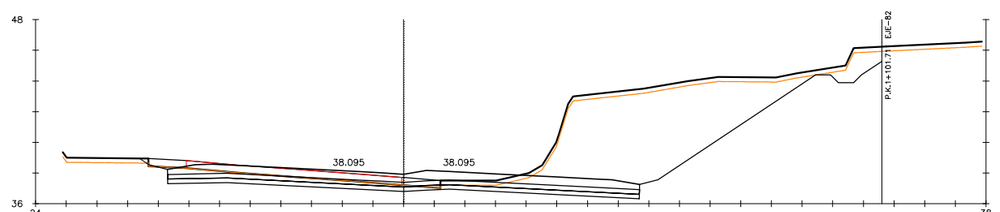

Pk=104+060

S. D TIERRA = 90.86 m2.
S. SUELO SEL = 9.23 m2.
S. S EST 3 = 9.23 m2.
S. VEGETAL = 8.74 m2.

P:\2015\150568\02_doc_tecnica\02.03 EJECUCION\GRAFICOS\04 ProyecTrazadoV100-Sup\01 Anejos\23 Expropiaciones\230302 Trazado\23030203 Transversales\A230302030l Tronco\A230302030lTH29.dwg

GOBIERNO DE ESPAÑA
MINISTERIO DE FOMENTO
SECRETARÍA DE ESTADO DE INFRAESTRUCTURAS, TRANSPORTE Y VIVIENDA
SECRETARÍA GENERAL DE INFRAESTRUCTURAS
DIRECCIÓN GENERAL DE CARRETERAS
DEMARCACIÓN DE CARRETERAS DEL ESTADO EN CATALUÑA

CONSULTOR: ineco

ESCALA: H1:200 (0 2 4 6m) ORIGINAL—A1

TÍTULO DEL PROYECTO: PROYECTO DE TRAZADO
AUTOVÍA DEL MEDITERRÁNEO A-7
TRAMO: LA MORA - LA POBLA DE MONTORNÉS

CLAVE: T2-T-3750

Nº ANEJO: 23

TÍTULO DE ANEJO: *EXPROPIACIONES*
DESIGNACIÓN: TRAZADO
PERFILES TRANSVERSALES TRONCO

FECHA: OCTUBRE 2017

3.2.3.1
HOJA 22 DE 29

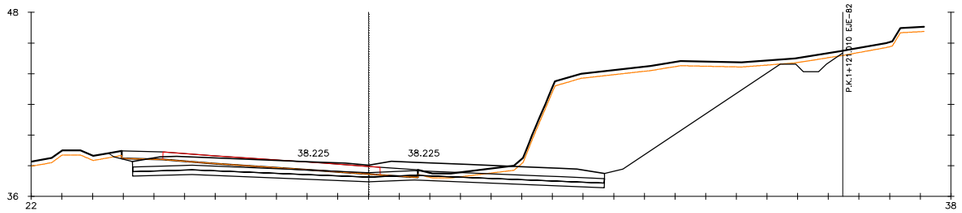

Pk=104+080

S. D TIERRA = 88.86 m2. S. VEGETAL = 8.52 m2.
S. SUELO SEL = 9.23 m2.
S. S EST 3 = 9.23 m2.
S. TERRAPLEN = 0.02 m2.

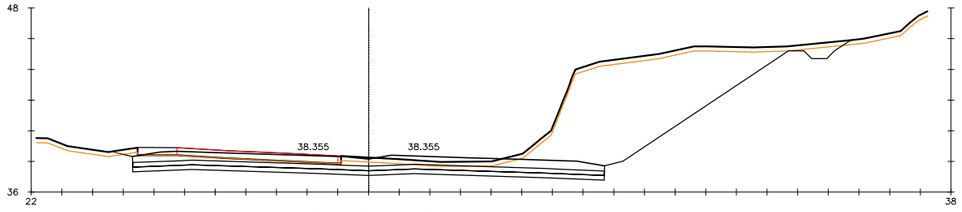

Pk=104+100

S. D TIERRA = 90.50 m2. S. VEGETAL = 10.36 m2.
S. SUELO SEL = 9.23 m2.
S. S EST 3 = 9.23 m2.
S. TERRAPLEN = 0.08 m2.

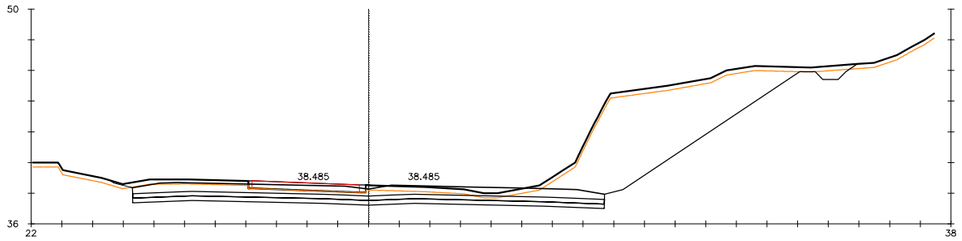

Pk=104+120

S. D TIERRA = 81.42 m2. S. VEGETAL = 12.09 m2.
S. SUELO SEL = 9.23 m2.
S. S EST 3 = 9.23 m2.
S. TERRAPLEN = 0.09 m2.

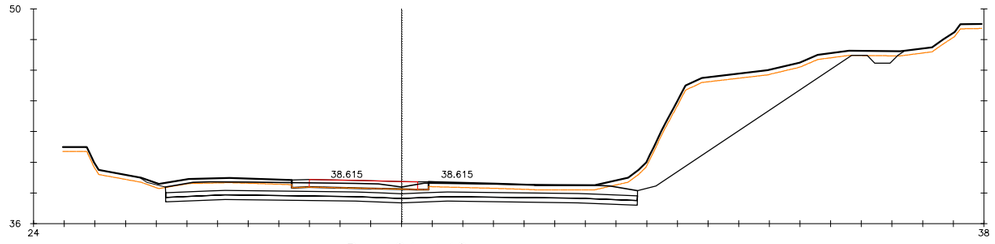

Pk=104+140

S. D TIERRA = 66.99 m2. S. VEGETAL = 12.02 m2.
S. SUELO SEL = 9.23 m2.
S. S EST 3 = 9.23 m2.
S. TERRAPLEN = 0.09 m2.

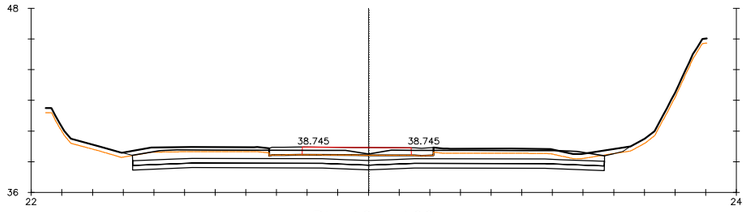

Pk=104+160

S. D TIERRA = 28.96 m2.
S. SUELO SEL = 9.23 m2.
S. S EST 3 = 9.23 m2.
S. VEGETAL = 6.51 m2.

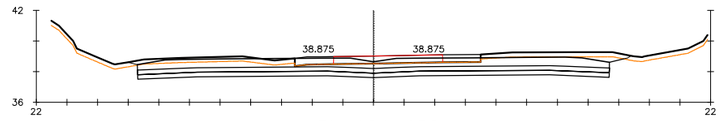

Pk=104+180

S. D TIERRA = 29.98 m2.
S. SUELO SEL = 9.23 m2.
S. S EST 3 = 9.23 m2.
S. VEGETAL = 6.04 m2.

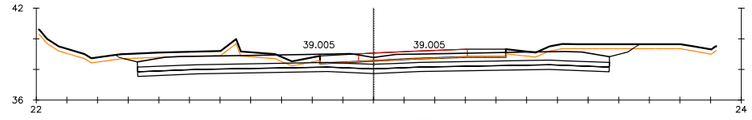

Pk=104+200

S. D TIERRA = 31.03 m2.
S. SUELO SEL = 9.23 m2.
S. S EST 3 = 9.23 m2.
S. VEGETAL = 6.48 m2.

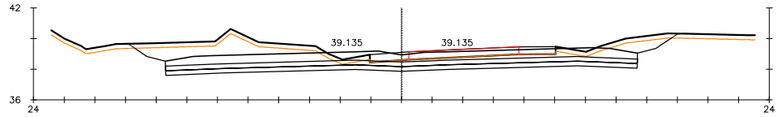

Pk=104+220

S. D TIERRA = 36.88 m2.
S. SUELO SEL = 9.23 m2.
S. S EST 3 = 9.23 m2.
S. VEGETAL = 7.00 m2.

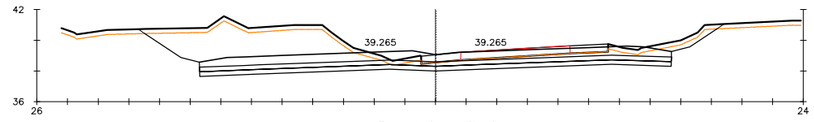

Pk=104+240

S. D TIERRA = 47.51 m2.
S. SUELO SEL = 9.23 m2.
S. S EST 3 = 9.23 m2.
S. VEGETAL = 7.67 m2.

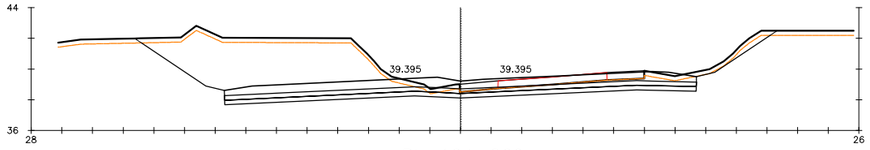

Pk=104+260

S. D TIERRA = 61.95 m2.
S. SUELO SEL = 9.23 m2.
S. S EST 3 = 9.23 m2.
S. VEGETAL = 8.82 m2.

P:\2015\150568\02_doc_tecnica\02.03 EJECUCION\GRAFICOS\04 ProyecTrazadoV100-Sup\01 Anejos\23 Expropiaciones\230302 Trazado\23030203 Transversales\A2303020301 Tronco\A2303020301H29.dwg

GOBIERNO DE ESPAÑA	MINISTERIO DE FOMENTO	SECRETARÍA DE ESTADO DE INFRAESTRUCTURAS, TRANSPORTE Y VIVIENDA SECRETARÍA GENERAL DE INFRAESTRUCTURAS DIRECCIÓN GENERAL DE CARRETERAS DEMARCACIÓN DE CARRETERAS DEL ESTADO EN CATALUÑA	CONSULTOR: ineco	ESCALA: H1:200 0 2 4 6m ORIGINAL-A1	TÍTULO DEL PROYECTO: PROYECTO DE TRAZADO AUTOVÍA DEL MEDITERRÁNEO A-7 TRAMO: LA MORA - LA POBLA DE MONTORNÉS	CLAVE: T2-T-3750	Nº ANEJO: 23	TÍTULO DE ANEJO: *EXPROPIACIONES* DESIGNACIÓN: TRAZADO PERFILES TRANSVERSALES TRONCO	FECHA: OCTUBRE 2017 3.2.3.1 HOJA 23 DE 29

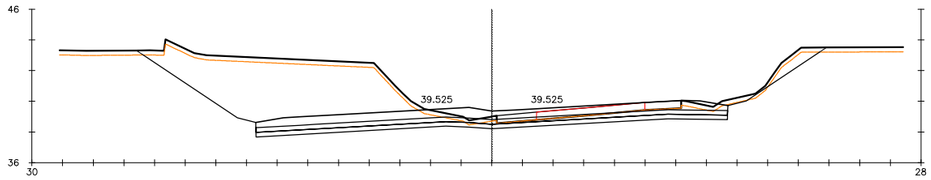

Pk=104+280

S. D TIERRA = 71.60 m2. S. VEGETAL = 9.76 m2.
S. SUELO SEL = 9.23 m2.
S. S EST 3 = 9.23 m2.
S. TERRAPLEN = 0.18 m2.

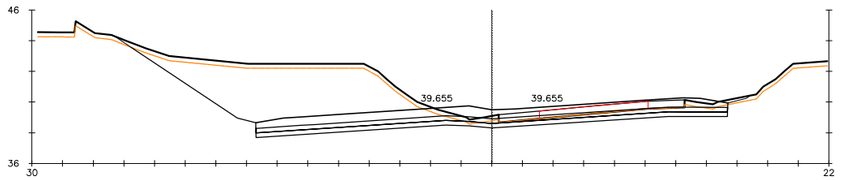

Pk=104+300

S. D TIERRA = 64.43 m2.
S. SUELO SEL = 9.23 m2.
S. S EST 3 = 9.23 m2.
S. VEGETAL = 8.42 m2.

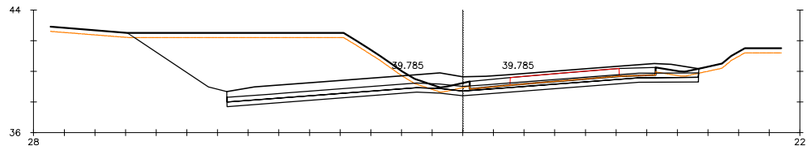

Pk=104+320

S. D TIERRA = 62.69 m2. S. VEGETAL = 7.48 m2.
S. SUELO SEL = 9.23 m2.
S. S EST 3 = 9.23 m2.
S. TERRAPLEN = 0.00 m2.

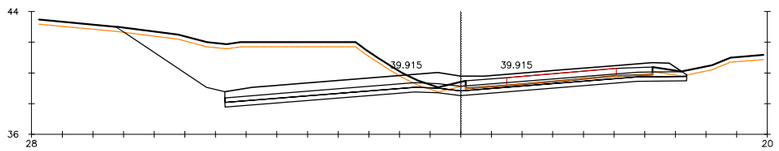

Pk=104+340

S. D TIERRA = 55.76 m2.
S. SUELO SEL = 9.04 m2.
S. S EST 3 = 9.01 m2.
S. VEGETAL = 7.44 m2.

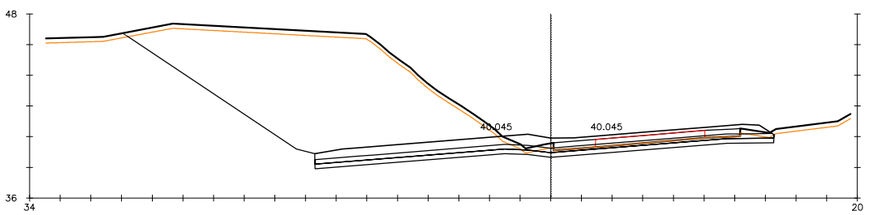

Pk=104+360

S. D TIERRA = 128.74 m2.
S. SUELO SEL = 8.98 m2.
S. S EST 3 = 8.98 m2.
S. VEGETAL = 9.04 m2.

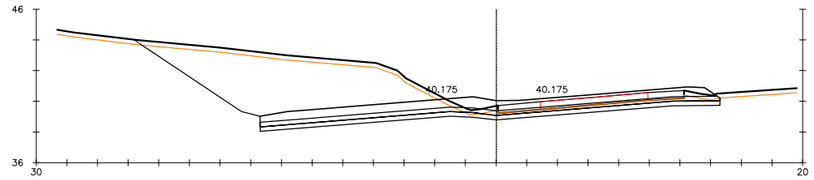

Pk=104+380

S. D TIERRA = 66.96 m2.
S. SUELO SEL = 9.00 m2.
S. S EST 3 = 8.99 m2.
S. VEGETAL = 7.75 m2.

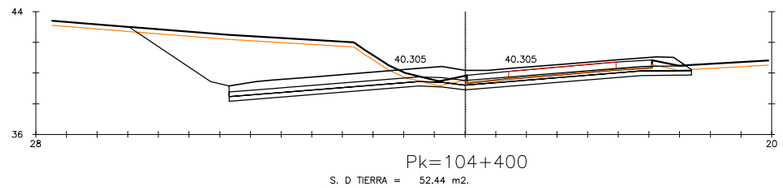

Pk=104+400

S. D TIERRA = 52.44 m2.
S. SUELO SEL = 9.05 m2.
S. S EST 3 = 9.01 m2.
S. VEGETAL = 7.31 m2.

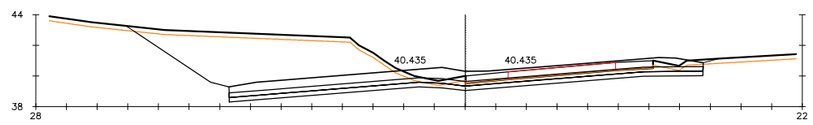

Pk=104+420

S. D TIERRA = 57.24 m2.
S. SUELO SEL = 9.27 m2.
S. S EST 3 = 9.27 m2.
S. VEGETAL = 7.65 m2.

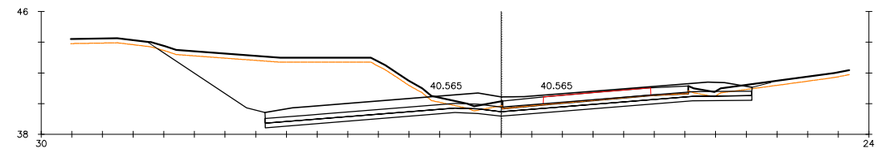

Pk=104+440

S. D TIERRA = 60.50 m2.
S. SUELO SEL = 9.53 m2.
S. S EST 3 = 9.52 m2.
S. VEGETAL = 8.28 m2.

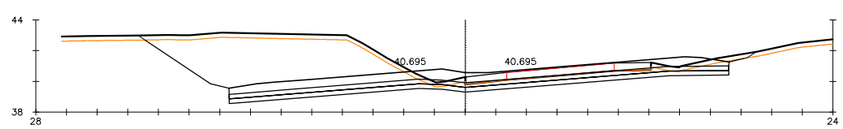

Pk=104+460

S. D TIERRA = 60.49 m2.
S. SUELO SEL = 9.78 m2.
S. S EST 3 = 9.78 m2.
S. VEGETAL = 8.30 m2.

P:\2015\150568\02_doc_tecnica\02.03 EJECUCION\GRAFICOS\04 ProyecTrazadoV100-Sup\01 Anejos\23 Expropiaciones\230302 Trazado\23030203 Transversales\A2303020301 Tronco\A2303020301H29.dwg

GOBIERNO DE ESPAÑA | MINISTERIO DE FOMENTO

SECRETARÍA DE ESTADO DE INFRAESTRUCTURAS, TRANSPORTE Y VIVIENDA
SECRETARÍA GENERAL DE INFRAESTRUCTURAS
DIRECCIÓN GENERAL DE CARRETERAS
DEMARCACIÓN DE CARRETERAS DEL ESTADO EN CATALUÑA

CONSULTOR: ineco

ESCALA: H1:200 (0 2 4 6m) ORIGINAL—A1

TÍTULO DEL PROYECTO:
PROYECTO DE TRAZADO
AUTOVÍA DEL MEDITERRÁNEO A-7
TRAMO: LA MORA - LA POBLA DE MONTORNÉS

CLAVE: T2-T-3750

Nº ANEJO: 23

TÍTULO DE ANEJO: *EXPROPIACIONES*
DESIGNACIÓN:
TRAZADO
PERFILES TRANSVERSALES TRONCO

FECHA: OCTUBRE 2017

3.2.3.1
HOJA 24 DE 29

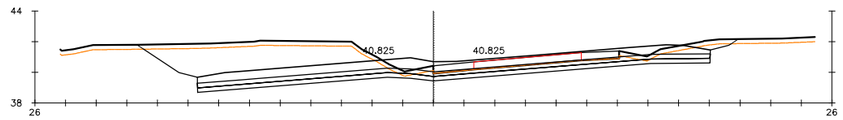

Pk=104+480

S. D TIERRA = 45.31 m2.
S. SUELO SEL = 10.03 m2.
S. S EST 3 = 10.03 m2.
S. VEGETAL = 8.00 m2.

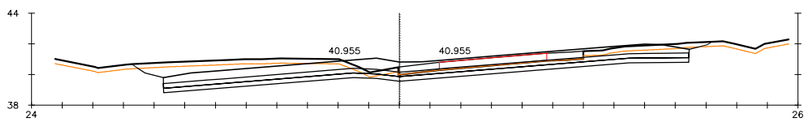

Pk=104+500

S. D TIERRA = 30.17 m2.
S. SUELO SEL = 10.28 m2.
S. S EST 3 = 10.28 m2.
S. VEGETAL = 7.58 m2.

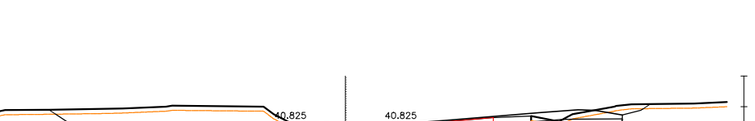

Pk=104+520

S. D TIERRA = 19.95 m2.
S. SUELO SEL = 9.97 m2.
S. S EST 3 = 9.97 m2.
S. VEGETAL = 6.60 m2.

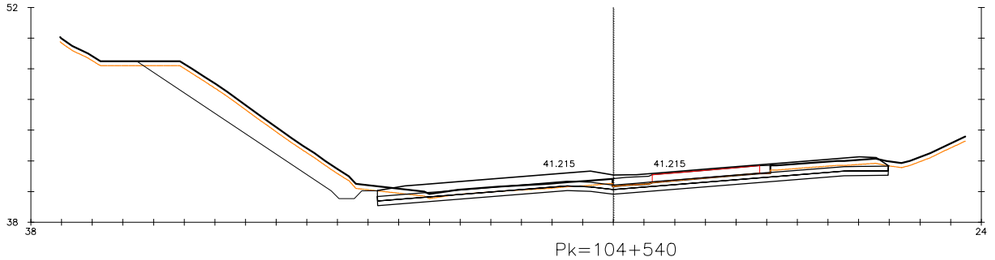

Pk=104+540

S. D TIERRA = 17.24 m2.
S. SUELO SEL = 10.00 m2.
S. S EST 3 = 10.00 m2.
S. VEGETAL = 30.67 m2.

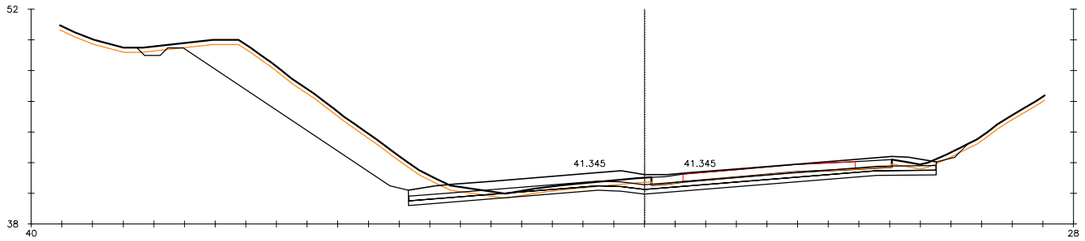

Pk=104+560

S. D TIERRA = 49.89 m2. S. VEGETAL = 11.48 m2.
S. SUELO SEL = 10.33 m2.
S. S EST 3 = 10.33 m2.
S. TERRAPLEN = 0.15 m2.

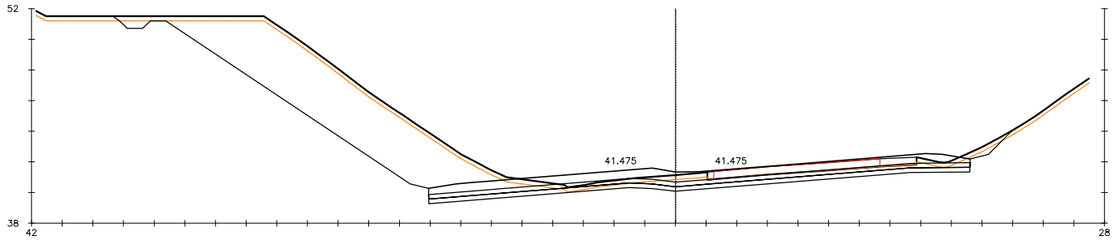

Pk=104+580

S. D TIERRA = 86.84 m2. S. VEGETAL = 13.41 m2.
S. SUELO SEL = 10.59 m2.
S. S EST 3 = 10.59 m2.
S. TERRAPLEN = 0.07 m2.

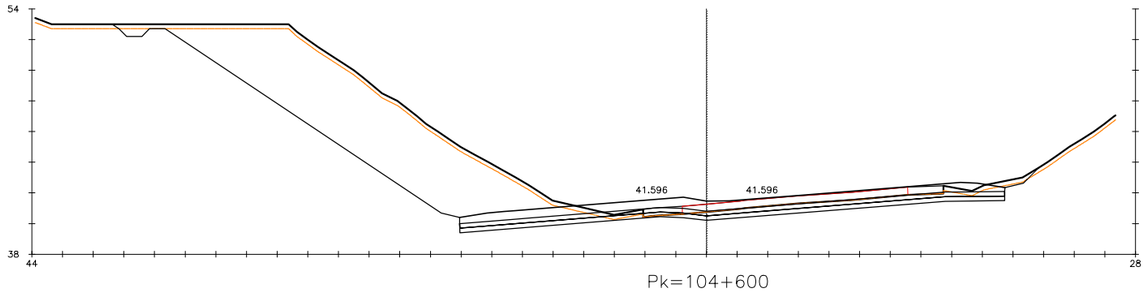

Pk=104+600

S. D TIERRA = 114.91 m2. S. VEGETAL = 12.15 m2.
S. SUELO SEL = 10.66 m2.
S. S EST 3 = 10.66 m2.
S. TERRAPLEN = 0.07 m2.

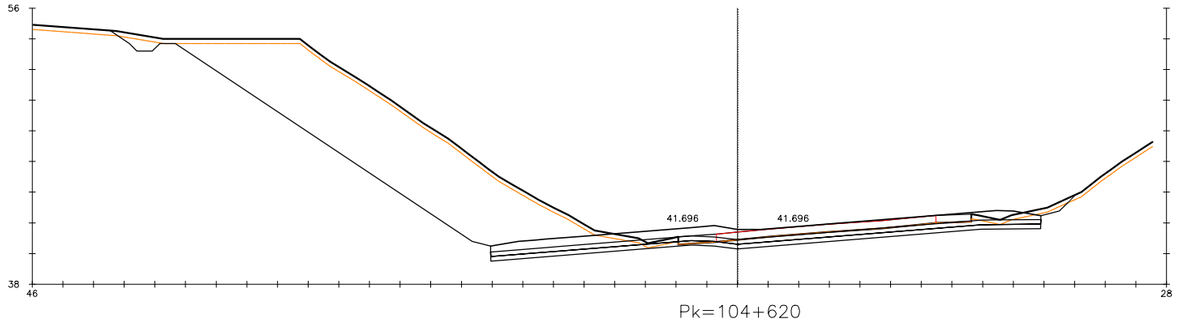

Pk=104+620

S. D TIERRA = 127.86 m2. S. VEGETAL = 13.08 m2.
S. SUELO SEL = 10.76 m2.
S. S EST 3 = 10.76 m2.
S. TERRAPLEN = 0.08 m2.

P:\2015\150568\02_doc_tecnico\02.03 EJECUCION\GRAFICOS\04 ProyecTrazadoV100-Sup\01 Anejos\23 Expropiaciones\230302 Trazado\23030203 Transversales\A2303020301 Tronco\A2303020301H29.dwg

GOBIERNO DE ESPAÑA	MINISTERIO DE FOMENTO	SECRETARÍA DE ESTADO DE INFRAESTRUCTURAS, TRANSPORTE Y VIVIENDA SECRETARÍA GENERAL DE INFRAESTRUCTURAS DIRECCIÓN GENERAL DE CARRETERAS DEMARCACIÓN DE CARRETERAS DEL ESTADO EN CATALUÑA	CONSULTOR: ineco	ESCALA: H1:200 (0 2 4 6m) ORIGINAL–A1	TÍTULO DEL PROYECTO: PROYECTO DE TRAZADO AUTOVÍA DEL MEDITERRÁNEO A-7 TRAMO: LA MORA - LA POBLA DE MONTORNÉS	CLAVE: T2-T-3750	Nº ANEJO: 23	TITULO DE ANEJO: *EXPROPIACIONES* DESIGNACIÓN: TRAZADO PERFILES TRANSVERSALES TRONCO	FECHA: OCTUBRE 2017 3.2.3.1 HOJA 25 DE 29

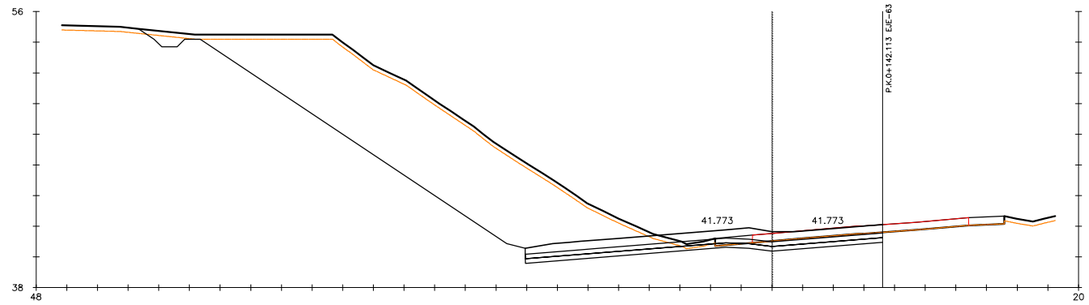

Pk=104+640

S. D TIERRA = 134.72 m2. S. VEGETAL = 11.29 m2.
S. SUELO SEL = 6.99 m2.
S. S EST 3 = 6.99 m2.
S. TERRAPLEN = 0.08 m2.

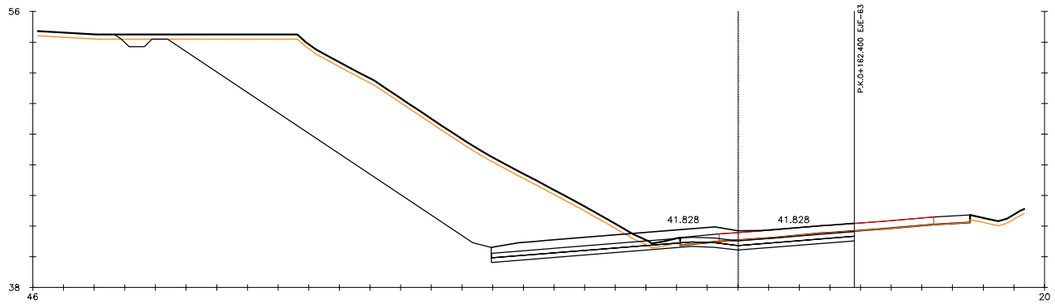

Pk=104+660

S. D TIERRA = 140.49 m2. S. VEGETAL = 11.07 m2.
S. SUELO SEL = 7.10 m2.
S. S EST 3 = 7.10 m2.
S. TERRAPLEN = 0.07 m2.

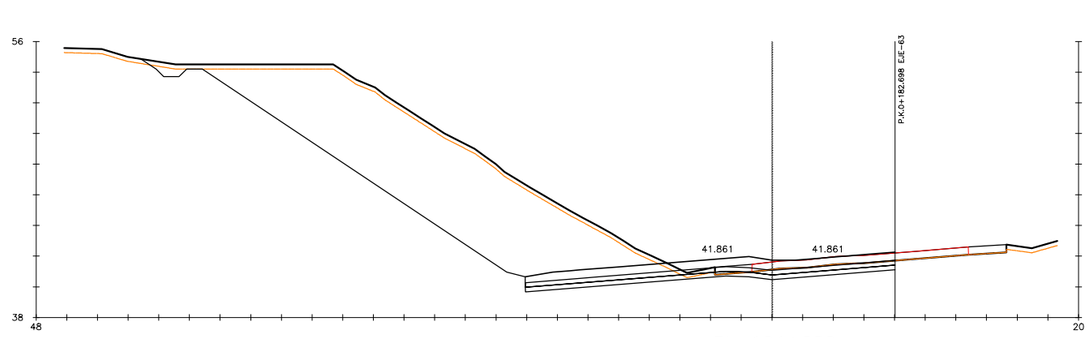

Pk=104+680

S. D TIERRA = 141.88 m2. S. VEGETAL = 11.24 m2.
S. SUELO SEL = 7.24 m2.
S. S EST 3 = 7.24 m2.
S. TERRAPLEN = 0.09 m2.

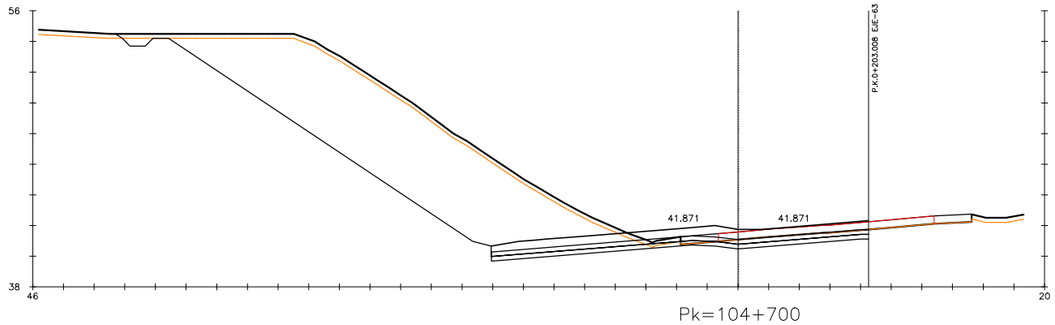

Pk=104+700

S. D TIERRA = 137.36 m2. S. VEGETAL = 11.06 m2.
S. SUELO SEL = 7.39 m2.
S. S EST 3 = 7.39 m2.
S. TERRAPLEN = 0.07 m2.

P:\2015\150568\02_doc_tecnica\02.03 EJECUCION\GRAFICOS\04 ProyecTrazadoV100-Sup\01 Anejos\23 Expropiaciones\230302 Trazado\23030203 Transversales\A2303020301 Tronco\A2303020301H29.dwg

GOBIERNO DE ESPAÑA	MINISTERIO DE FOMENTO	SECRETARÍA DE ESTADO DE INFRAESTRUCTURAS, TRANSPORTE Y VIVIENDA SECRETARÍA GENERAL DE INFRAESTRUCTURAS DIRECCIÓN GENERAL DE CARRETERAS DEMARCACIÓN DE CARRETERAS DEL ESTADO EN CATALUÑA	CONSULTOR: ineco	ESCALA: H1:200 (0 2 4 6m) ORIGINAL-A1	TÍTULO DEL PROYECTO: PROYECTO DE TRAZADO AUTOVÍA DEL MEDITERRÁNEO A-7 TRAMO: LA MORA - LA POBLA DE MONTORNÉS	CLAVE: T2-T-3750	Nº ANEJO: 23	TITULO DE ANEJO: *EXPROPIACIONES* DESIGNACIÓN: TRAZADO PERFILES TRANSVERSALES TRONCO	FECHA: OCTUBRE 2017 3.2.3.1 HOJA 26 DE 29

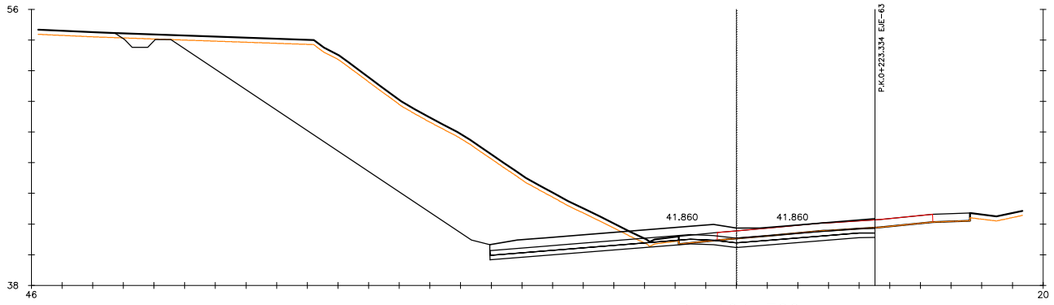

Pk=104+720

S. D TIERRA = 136.10 m2. S. VEGETAL = 11.04 m2.
S. SUELO SEL = 7.54 m2.
S. S EST 3 = 7.54 m2.
S. TERRAPLEN = 0.07 m2.

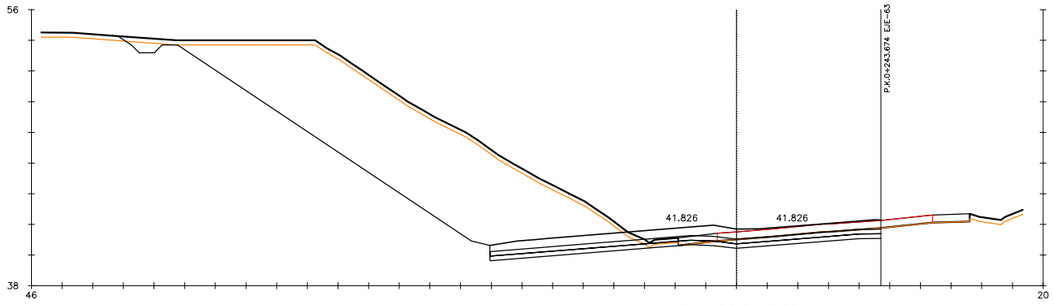

Pk=104+740

S. D TIERRA = 141.89 m2. S. VEGETAL = 10.96 m2.
S. SUELO SEL = 7.65 m2.
S. S EST 3 = 7.65 m2.
S. TERRAPLEN = 0.08 m2.

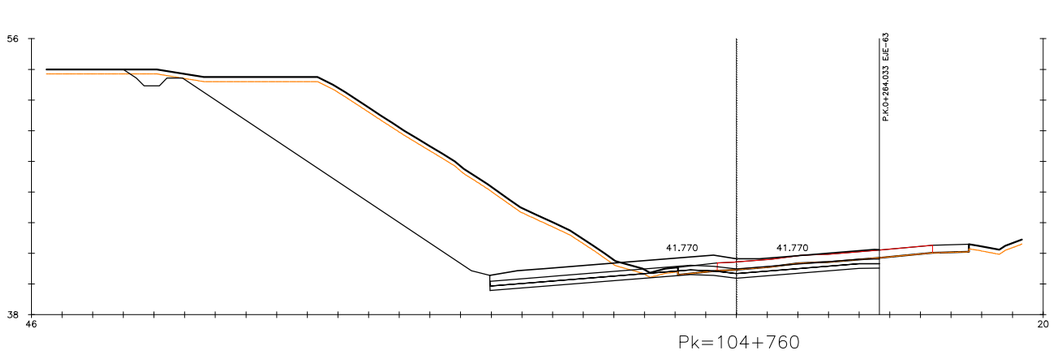

Pk=104+760

S. D TIERRA = 130.84 m2. S. VEGETAL = 10.85 m2.
S. SUELO SEL = 7.62 m2.
S. S EST 3 = 7.62 m2.
S. TERRAPLEN = 0.07 m2.

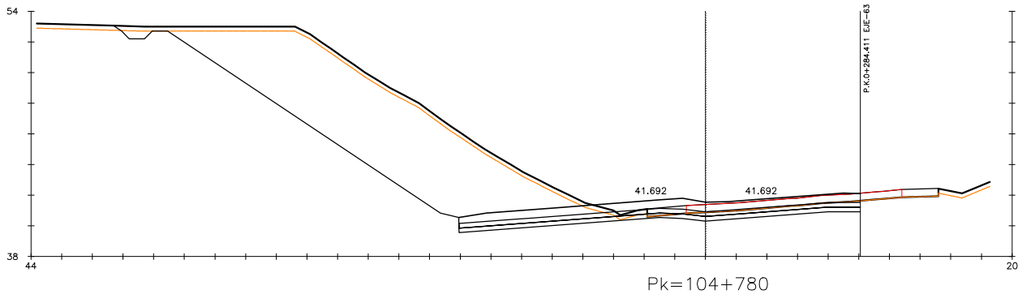

Pk=104+780

S. D TIERRA = 122.01 m2. S. VEGETAL = 10.45 m2.
S. SUELO SEL = 7.86 m2.
S. S EST 3 = 7.86 m2.
S. TERRAPLEN = 0.07 m2.

P:\2015\150568\02_doc_tecnica\02.03 EJECUCION\GRAFICOS\04 ProyecTrazadoV100-Sup\01 Anejos\23 Expropiaciones\230302 Trazado\23030203 Transversales\A2303020301 Tronco\A2303020301H29.dwg

GOBIERNO DE ESPAÑA / MINISTERIO DE FOMENTO	SECRETARÍA DE ESTADO DE INFRAESTRUCTURAS, TRANSPORTE Y VIVIENDA SECRETARÍA GENERAL DE INFRAESTRUCTURAS DIRECCIÓN GENERAL DE CARRETERAS DEMARCACIÓN DE CARRETERAS DEL ESTADO EN CATALUÑA	CONSULTOR: ineco	ESCALA: H1:200 (0 2 4 6m) ORIGINAL–A1	TÍTULO DEL PROYECTO: PROYECTO DE TRAZADO AUTOVÍA DEL MEDITERRÁNEO A-7 TRAMO: LA MORA - LA POBLA DE MONTORNÉS	CLAVE: T2-T-3750	Nº ANEJO: 23	TITULO DE ANEJO: *EXPROPIACIONES* DESIGNACIÓN: TRAZADO PERFILES TRANSVERSALES TRONCO	FECHA: OCTUBRE 2017 3.2.3.1 HOJA 27 DE 29

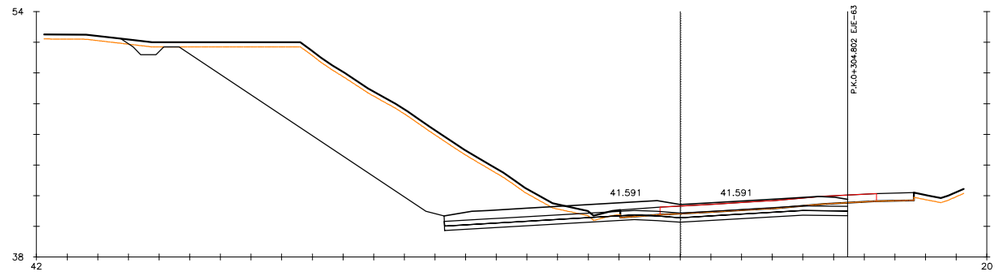

Pk=104+800

S. D TIERRA = 105.41 m2. S. VEGETAL = 9.78 m2.
S. SUELO SEL = 7.89 m2.
S. S EST 3 = 7.89 m2.
S. TERRAPLEN = 0.08 m2.

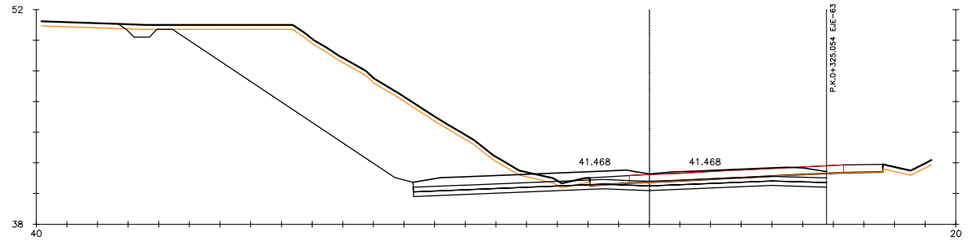

Pk=104+820

S. D TIERRA = 97.79 m2. S. VEGETAL = 9.23 m2.
S. SUELO SEL = 8.09 m2.
S. S EST 3 = 8.09 m2.
S. TERRAPLEN = 0.07 m2.

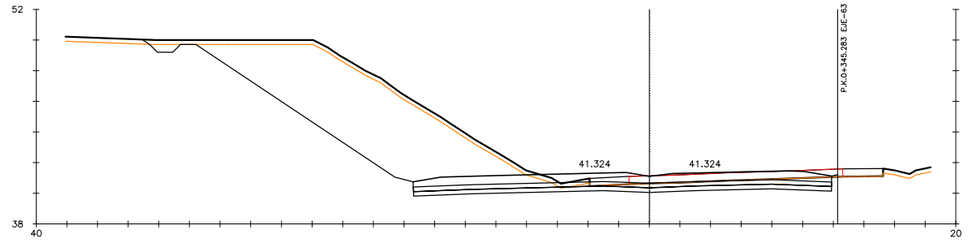

Pk=104+840

S. D TIERRA = 92.77 m2. S. VEGETAL = 8.76 m2.
S. SUELO SEL = 8.18 m2.
S. S EST 3 = 8.18 m2.
S. TERRAPLEN = 0.07 m2.

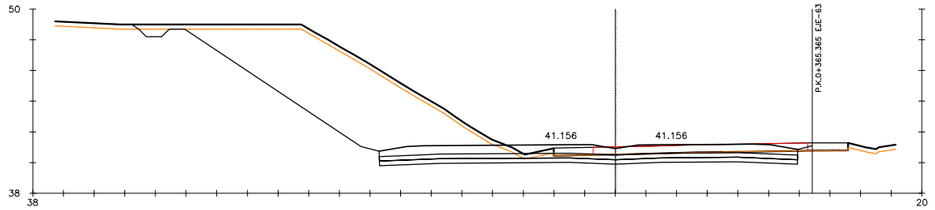

Pk=104+860

S. D TIERRA = 85.40 m2. S. VEGETAL = 8.26 m2.
S. SUELO SEL = 8.18 m2.
S. S EST 3 = 8.18 m2.
S. TERRAPLEN = 0.07 m2.

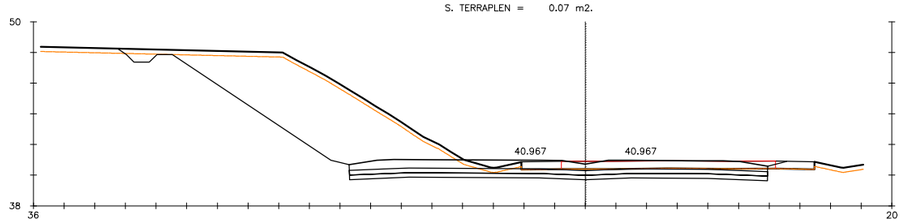

Pk=104+880

S. D TIERRA = 74.39 m2. S. VEGETAL = 7.90 m2.
S. SUELO SEL = 8.18 m2.
S. S EST 3 = 8.18 m2.
S. TERRAPLEN = 0.07 m2.

P:\2015\150568\02_doc_tecnica\02.03 EJECUCION\GRAFICOS\04 ProyecTrazadoV100-Sup\01 Anejos\23 Expropiaciones\230302 Trazado\23030203 Transversales\A2303020301 Tronco\A2303020301H29.dwg

GOBIERNO DE ESPAÑA / MINISTERIO DE FOMENTO	SECRETARÍA DE ESTADO DE INFRAESTRUCTURAS, TRANSPORTE Y VIVIENDA SECRETARÍA GENERAL DE INFRAESTRUCTURAS DIRECCIÓN GENERAL DE CARRETERAS DEMARCACIÓN DE CARRETERAS DEL ESTADO EN CATALUÑA	CONSULTOR: ineco	ESCALA: H1:200 (0 2 4 6m) ORIGINAL–A1	TÍTULO DEL PROYECTO: PROYECTO DE TRAZADO AUTOVÍA DEL MEDITERRÁNEO A-7 TRAMO: LA MORA - LA POBLA DE MONTORNÉS	CLAVE: T2-T-3750	Nº ANEJO: 23	TÍTULO DE ANEJO: *EXPROPIACIONES* DESIGNACIÓN: TRAZADO PERFILES TRANSVERSALES TRONCO	FECHA: OCTUBRE 2017 3.2.3.1 HOJA 28 DE 29

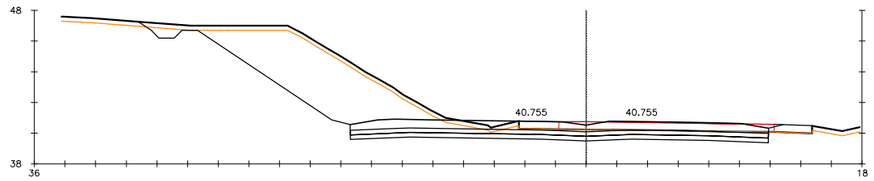

Pk=104+900

S. D TIERRA = 60.36 m2. S. VEGETAL = 7.45 m2.
S. SUELO SEL = 8.18 m2.
S. S EST 3 = 8.18 m2.
S. TERRAPLEN = 0.08 m2.

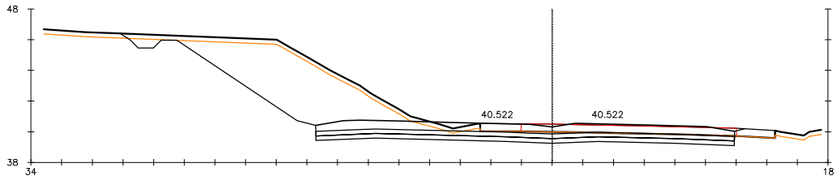

Pk=104+920

S. D TIERRA = 56.99 m2. S. VEGETAL = 7.05 m2.
S. SUELO SEL = 8.19 m2.
S. S EST 3 = 8.19 m2.
S. TERRAPLEN = 0.07 m2.

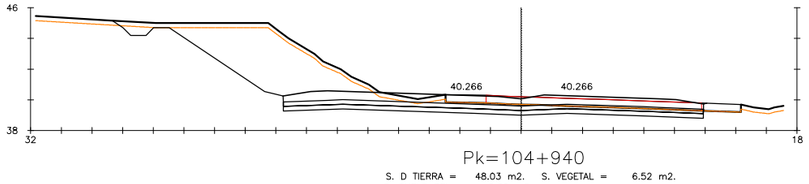

Pk=104+940

S. D TIERRA = 48.03 m2. S. VEGETAL = 6.52 m2.
S. SUELO SEL = 8.22 m2.
S. S EST 3 = 8.22 m2.
S. TERRAPLEN = 0.07 m2.

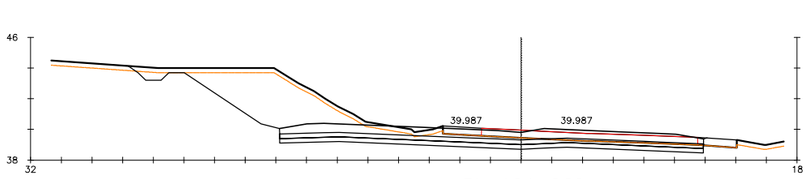

Pk=104+960

S. D TIERRA = 42.41 m2. S. VEGETAL = 6.17 m2.
S. SUELO SEL = 8.29 m2.
S. S EST 3 = 8.29 m2.
S. TERRAPLEN = 0.08 m2.

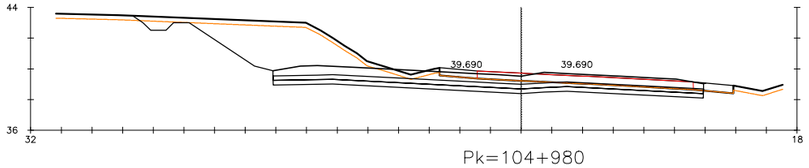

Pk=104+980

S. D TIERRA = 43.85 m2. S. VEGETAL = 6.01 m2.
S. SUELO SEL = 8.42 m2.
S. S EST 3 = 8.42 m2.
S. TERRAPLEN = 0.07 m2.

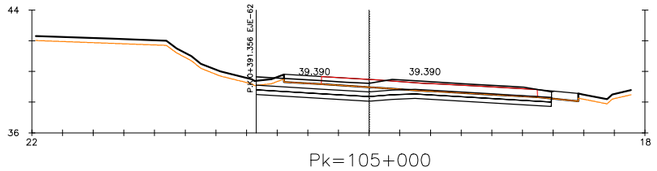

Pk=105+000

S. D TIERRA = 13.51 m2.
S. SUELO SEL = 5.78 m2.
S. S EST 3 = 5.78 m2.
S. VEGETAL = 0.55 m2.

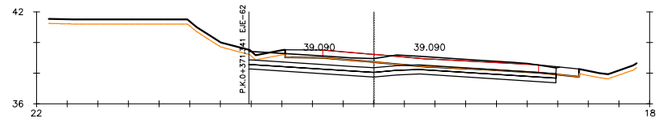

Pk=105+020

S. D TIERRA = 14.92 m2.
S. SUELO SEL = 6.01 m2.
S. S EST 3 = 6.01 m2.
S. VEGETAL = 0.72 m2.

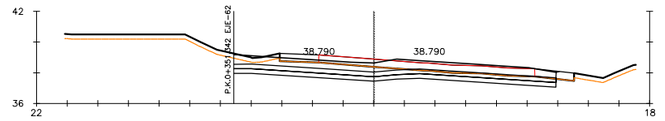

Pk=105+040

S. D TIERRA = 15.45 m2.
S. SUELO SEL = 6.30 m2.
S. S EST 3 = 6.30 m2.
S. VEGETAL = 0.90 m2.

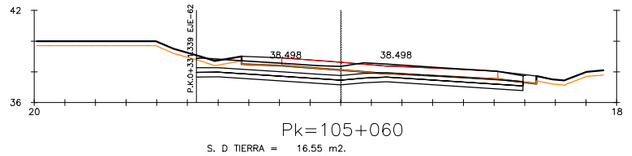

Pk=105+060

S. D TIERRA = 16.55 m2.
S. SUELO SEL = 6.39 m2.
S. S EST 3 = 6.39 m2.
S. VEGETAL = 0.88 m2.

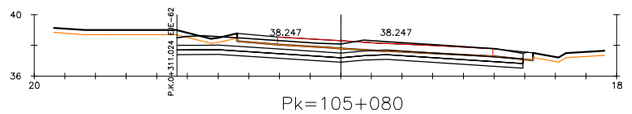

Pk=105+080

S. D TIERRA = 17.23 m2.
S. SUELO SEL = 6.77 m2.
S. S EST 3 = 6.77 m2.
S. VEGETAL = 1.18 m2.

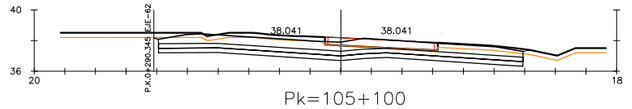

Pk=105+100

S. D TIERRA = 21.82 m2.
S. SUELO SEL = 7.13 m2.
S. S EST 3 = 7.13 m2.
S. VEGETAL = 5.05 m2.

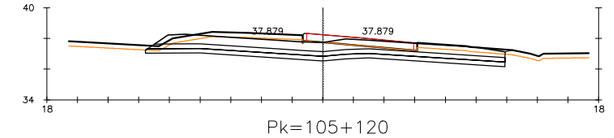

Pk=105+120

S. D TIERRA = 21.68 m2.
S. SUELO SEL = 7.03 m2.
S. S EST 3 = 6.93 m2.
S. VEGETAL = 4.84 m2.

P:\2015\150568\02_doc_tecnica\02.03 EJECUCION\GRAFICOS\04 ProyecTrazadoV100-Sup\01 Anejos\23 Expropiaciones\230302 Trazado\23030203 Transversales\A2303020301 Tronco\A2303020301H29.dwg

GOBIERNO DE ESPAÑA | MINISTERIO DE FOMENTO

SECRETARÍA DE ESTADO DE INFRAESTRUCTURAS, TRANSPORTE Y VIVIENDA
SECRETARÍA GENERAL DE INFRAESTRUCTURAS
DIRECCIÓN GENERAL DE CARRETERAS
DEMARCACIÓN DE CARRETERAS DEL ESTADO EN CATALUÑA

CONSULTOR: ineco

ESCALA: H1:200 (0 2 4 6m) ORIGINAL-A1

TÍTULO DEL PROYECTO:
PROYECTO DE TRAZADO
AUTOVÍA DEL MEDITERRÁNEO A-7
TRAMO: LA MORA - LA POBLA DE MONTORNÉS

CLAVE: T2-T-3750

Nº ANEJO: 23

TÍTULO DE ANEJO: *EXPROPIACIONES*
DESIGNACIÓN: TRAZADO
PERFILES TRANSVERSALES TRONCO

FECHA: OCTUBRE 2017

3.2.3.1
HOJA 29 DE 29

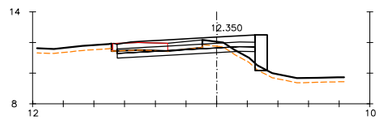

Pk=0+043.122

S. D TIERRA = 2.78 m2. S. VEGETAL = 1.27 m2.
S. SUELO SEL = 2.70 m2.
S. S EST 3 = 2.70 m2.
S. TERRAPLEN = 0.90 m2.

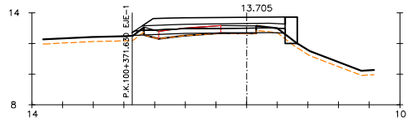

Pk=0+160

S. D TIERRA = 0.18 m2. S. VEGETAL = 1.03 m2.
S. SUELO SEL = 2.98 m2.
S. S EST 3 = 2.86 m2.
S. TERRAPLEN = 0.24 m2.

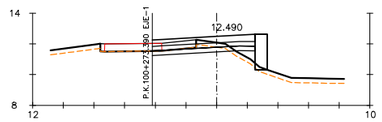

Pk=0+060

S. D TIERRA = 1.64 m2. S. VEGETAL = 1.39 m2.
S. SUELO SEL = 2.01 m2.
S. S EST 3 = 2.01 m2.
S. TERRAPLEN = 1.05 m2.

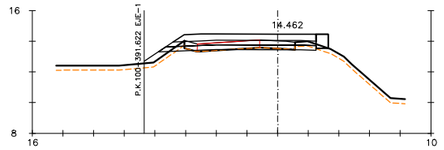

Pk=0+180

S. D TIERRA = 0.73 m2. S. VEGETAL = 1.44 m2.
S. SUELO SEL = 3.01 m2.
S. S EST 3 = 2.87 m2.
S. TERRAPLEN = 1.20 m2.

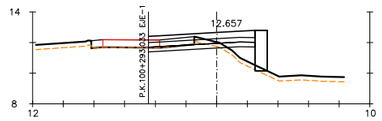

Pk=0+080

S. D TIERRA = 1.27 m2. S. VEGETAL = 1.43 m2.
S. SUELO SEL = 2.09 m2.
S. S EST 3 = 2.09 m2.
S. TERRAPLEN = 1.93 m2.

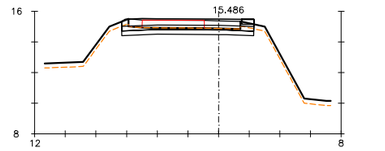

Pk=0+200

S. D TIERRA = 3.90 m2. S. VEGETAL = 0.40 m2.
S. SUELO SEL = 2.59 m2.
S. S EST 3 = 2.59 m2.
S. TERRAPLEN = 0.00 m2.

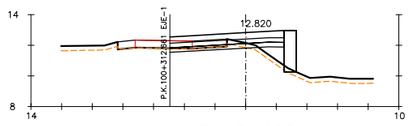

Pk=0+100

S. D TIERRA = 0.93 m2. S. VEGETAL = 1.36 m2.
S. SUELO SEL = 2.23 m2.
S. S EST 3 = 2.23 m2.
S. TERRAPLEN = 1.71 m2.

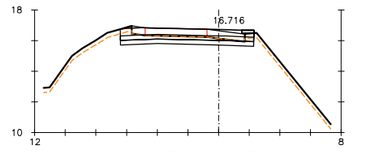

Pk=0+220

S. D TIERRA = 4.51 m2. S. VEGETAL = 0.40 m2.
S. SUELO SEL = 2.61 m2.
S. S EST 3 = 2.61 m2.
S. TERRAPLEN = 0.00 m2.

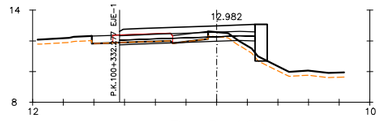

Pk=0+120

S. D TIERRA = 1.06 m2. S. VEGETAL = 1.16 m2.
S. SUELO SEL = 2.65 m2.
S. S EST 3 = 2.65 m2.
S. TERRAPLEN = 0.83 m2.

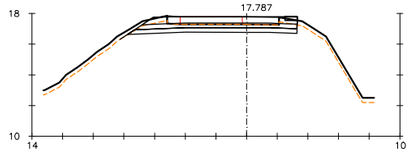

Pk=0+240

S. D TIERRA = 5.85 m2. S. VEGETAL = 1.28 m2.
S. SUELO SEL = 3.25 m2.
S. S EST 3 = 3.11 m2.
S. TERRAPLEN = 0.01 m2.

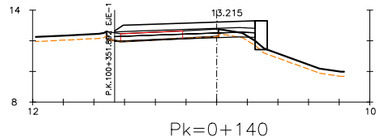

Pk=0+140

S. D TIERRA = 0.31 m2. S. VEGETAL = 0.96 m2.
S. SUELO SEL = 2.75 m2.
S. S EST 3 = 2.74 m2.
S. TERRAPLEN = 0.33 m2.

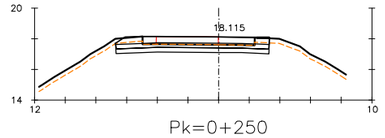

Pk=0+250

S. D TIERRA = 5.64 m2.
S. SUELO SEL = 3.00 m2.
S. S EST 3 = 3.00 m2.
S. VEGETAL = 0.81 m2.

P:\2015\150568\02_doc_tecnica\02.03 EJECUCION\GRAFICOS\04 ProyecTrazadoV100-Sup\01 Anejos\23 Expropiaciones\230302 Trazado\23030203 Transversales\A2303020302 Enlace 01\A2303020302 01 Eje20\A2303020302001H01.dwg

GOBIERNO DE ESPAÑA | MINISTERIO DE FOMENTO

SECRETARÍA DE ESTADO DE INFRAESTRUCTURAS, TRANSPORTE Y VIVIENDA
SECRETARÍA GENERAL DE INFRAESTRUCTURAS
DIRECCIÓN GENERAL DE CARRETERAS
DEMARCACIÓN DE CARRETERAS DEL ESTADO EN CATALUÑA

CONSULTOR: ineco

ESCALA: H1:200 (0 2 4 6m) ORIGINAL-A1

TÍTULO DEL PROYECTO:
PROYECTO DE TRAZADO
AUTOVÍA DEL MEDITERRÁNEO A-7
TRAMO: LA MORA - LA POBLA DE MONTORNÉS

CLAVE: T2-T-3750

Nº ANEJO: 23

TITULO DE ANEJO: *EXPROPIACIONES*
DESIGNACIÓN:
TRAZADO
ENLACE 1. LA MORA
PERFILES TRANSVERSALES
EJE 20

FECHA: OCTUBRE 2017

3.2.3.2.1

HOJA 1 DE 1

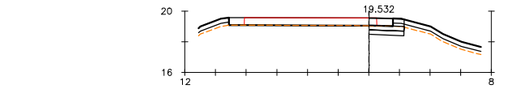

Pk=0+000

S. D TIERRA = 1.36 m2. S. TERRAPLEN = 0.00 m2.
S. SUELO SEL = 0.68 m2. S. VEGETAL = 0.22 m2.
S. S EST 3 = 0.69 m2.
S. INADECUADO = 0.15 m2.

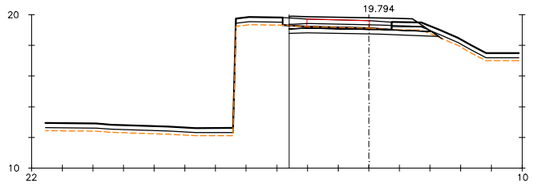

Pk=0+020

S. D TIERRA = 3.45 m2. S. TERRAPLEN = 0.01 m2.
S. SUELO SEL = 2.86 m2. S. VEGETAL = 0.99 m2.
S. S EST 3 = 2.71 m2.
S. INADECUADO = 0.66 m2.

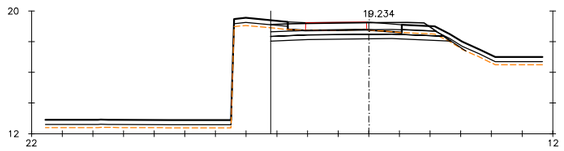

Pk=0+040

S. D TIERRA = 6.23 m2. S. TERRAPLEN = 0.06 m2.
S. SUELO SEL = 3.45 m2. S. VEGETAL = 1.58 m2.
S. S EST 3 = 3.31 m2.
S. INADECUADO = 1.06 m2.

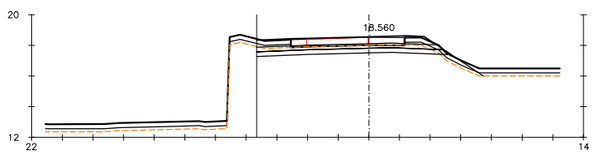

Pk=0+060

S. D TIERRA = 5.75 m2. S. TERRAPLEN = 0.95 m2.
S. SUELO SEL = 3.74 m2. S. VEGETAL = 2.21 m2.
S. S EST 3 = 3.59 m2.
S. INADECUADO = 1.47 m2.

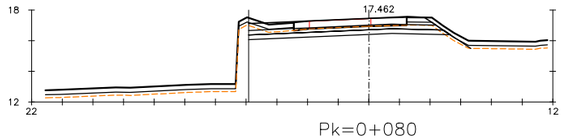

Pk=0+080

S. D TIERRA = 6.65 m2. S. TERRAPLEN = 0.25 m2.
S. SUELO SEL = 3.88 m2. S. VEGETAL = 2.13 m2.
S. S EST 3 = 3.73 m2.
S. INADECUADO = 1.42 m2.

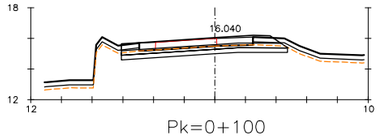

Pk=0+100

S. D TIERRA = 5.26 m2. S. VEGETAL = 1.03 m2.
S. SUELO SEL = 3.25 m2.
S. S EST 3 = 3.19 m2.
S. INADECUADO = 0.69 m2.

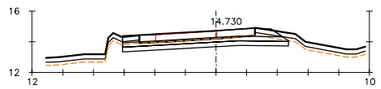

Pk=0+120

S. D TIERRA = 5.64 m2. S. VEGETAL = 0.99 m2.
S. SUELO SEL = 3.25 m2.
S. S EST 3 = 3.20 m2.
S. INADECUADO = 0.66 m2.

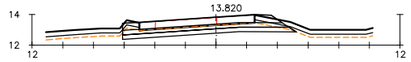

Pk=0+140

S. D TIERRA = 5.57 m2. S. VEGETAL = 1.14 m2.
S. SUELO SEL = 3.33 m2.
S. S EST 3 = 3.19 m2.
S. INADECUADO = 0.76 m2.

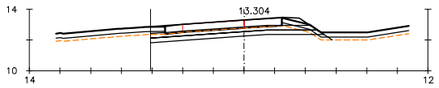

Pk=0+160

S. D TIERRA = 5.24 m2. S. TERRAPLEN = 0.26 m2.
S. SUELO SEL = 3.32 m2. S. VEGETAL = 1.27 m2.
S. S EST 3 = 3.19 m2.
S. INADECUADO = 0.84 m2.

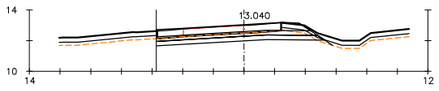

Pk=0+180

S. D TIERRA = 5.13 m2. S. TERRAPLEN = 0.10 m2.
S. SUELO SEL = 3.23 m2. S. VEGETAL = 1.02 m2.
S. S EST 3 = 3.09 m2.
S. INADECUADO = 0.68 m2.

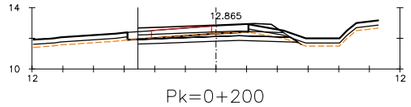

Pk=0+200

S. D TIERRA = 4.12 m2. S. TERRAPLEN = 0.02 m2.
S. SUELO SEL = 3.06 m2. S. VEGETAL = 1.04 m2.
S. S EST 3 = 2.92 m2.
S. INADECUADO = 0.69 m2.

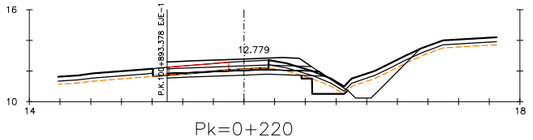

Pk=0+220

S. D TIERRA = 5.25 m2. S. TERRAPLEN = 1.18 m2.
S. SUELO SEL = 3.04 m2. S. EXCAVA SANEO = 1.21 m2.
S. S EST 3 = 2.90 m2. S. TERRAP SANEO = 1.21 m2.
S. INADECUADO = 1.97 m2. S. VEGETAL = 2.96 m2.

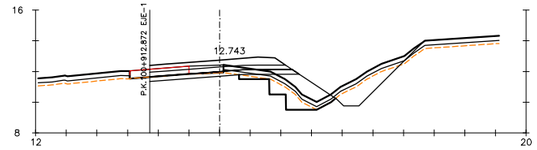

Pk=0+240

S. D TIERRA = 4.86 m2. S. TERRAPLEN = 5.28 m2.
S. SUELO SEL = 2.85 m2. S. EXCAVA SANEO = 2.38 m2.
S. S EST 3 = 2.72 m2. S. TERRAP SANEO = 2.38 m2.
S. INADECUADO = 2.60 m2. S. VEGETAL = 3.89 m2.

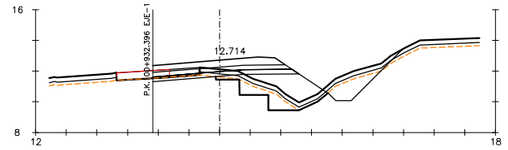

Pk=0+260

S. D TIERRA = 3.43 m2. S. TERRAPLEN = 7.76 m2.
S. SUELO SEL = 2.79 m2. S. EXCAVA SANEO = 2.56 m2.
S. S EST 3 = 2.66 m2. S. TERRAP SANEO = 2.56 m2.
S. INADECUADO = 2.65 m2. S. VEGETAL = 3.97 m2.

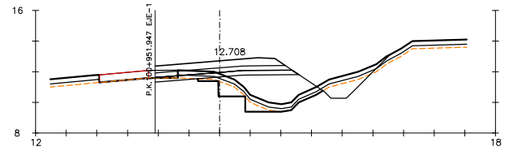

Pk=0+280

S. D TIERRA = 2.26 m2. S. TERRAPLEN = 10.66 m2.
S. SUELO SEL = 2.75 m2. S. EXCAVA SANEO = 1.96 m2.
S. S EST 3 = 2.61 m2. S. TERRAP SANEO = 1.96 m2.
S. INADECUADO = 2.77 m2. S. VEGETAL = 4.15 m2.

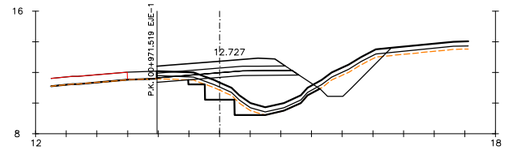

Pk=0+300

S. D TIERRA = 3.67 m2. S. TERRAPLEN = 12.55 m2.
S. SUELO SEL = 2.71 m2. S. EXCAVA SANEO = 2.19 m2.
S. S EST 3 = 2.58 m2. S. TERRAP SANEO = 2.19 m2.
S. INADECUADO = 3.06 m2. S. VEGETAL = 4.59 m2.

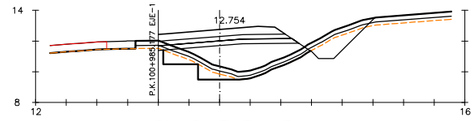

Pk=0+313.945

S. D TIERRA = 2.64 m2. S. TERRAPLEN = 13.42 m2.
S. SUELO SEL = 2.69 m2. S. EXCAVA SANEO = 2.23 m2.
S. S EST 3 = 2.55 m2. S. TERRAP SANEO = 2.23 m2.
S. INADECUADO = 2.82 m2. S. VEGETAL = 4.24 m2.

P:\2015\150568\02_doc_tecnica\02.03 EJECUCION\GRAFICOS\04 ProyecTrazadoV100-Sup\01 Anejos\23 Expropiaciones\230302 Trazado\23030203 Transversales\A2303020302 Enlace 01\A2303020302 Eje21\A2303020302H01.dwg

GOBIERNO DE ESPAÑA / MINISTERIO DE FOMENTO	SECRETARÍA DE ESTADO DE INFRAESTRUCTURAS, TRANSPORTE Y VIVIENDA SECRETARÍA GENERAL DE INFRAESTRUCTURAS DIRECCIÓN GENERAL DE CARRETERAS DEMARCACIÓN DE CARRETERAS DEL ESTADO EN CATALUÑA	CONSULTOR: ineco	ESCALA: H1:200 (0 2 4 6m) ORIGINAL–A1	TÍTULO DEL PROYECTO: PROYECTO DE TRAZADO AUTOVÍA DEL MEDITERRÁNEO A-7 TRAMO: LA MORA - LA POBLA DE MONTORNÉS	CLAVE: T2-T-3750	Nº ANEJO: 23	TÍTULO DE ANEJO: *EXPROPIACIONES* DESIGNACIÓN: TRAZADO ENLACE 1. LA MORA PERFILES TRANSVERSALES EJE 21	FECHA: OCTUBRE 2017 3.2.3.2.2 HOJA 1 DE 1

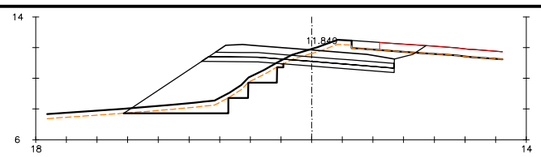

Pk=0+070.412

S. D TIERRA = 8.51 m2. S. EXCAVA SANEO = 3.73 m2.
S. SUELO SEL = 3.70 m2. S. TERRAP SANEO = 3.73 m2.
S. S EST 3 = 3.57 m2. S. VEGETAL = 4.46 m2.
S. TERRAPLEN = 16.43 m2.

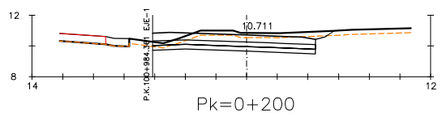

Pk=0+200

S. D TIERRA = 8.75 m2.
S. SUELO SEL = 3.18 m2.
S. S EST 3 = 3.19 m2.
S. VEGETAL = 3.48 m2.

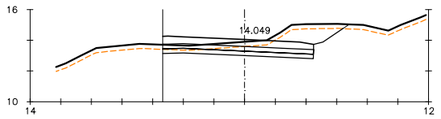

Pk=0+340

S. D TIERRA = 8.74 m2.
S. SUELO SEL = 2.95 m2.
S. S EST 3 = 2.95 m2.
S. VEGETAL = 3.59 m2.

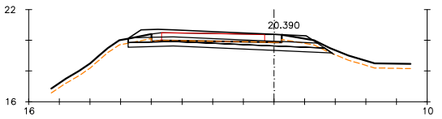

Pk=0+480

S. D TIERRA = 5.83 m2. S. VEGETAL = 1.48 m2.
S. SUELO SEL = 3.92 m2.
S. S EST 3 = 3.77 m2.
S. TERRAPLEN = 0.00 m2.

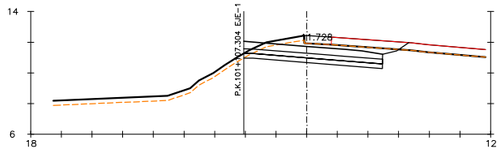

Pk=0+080

S. D TIERRA = 10.21 m2.
S. SUELO SEL = 2.71 m2.
S. S EST 3 = 2.71 m2.
S. VEGETAL = 1.18 m2.

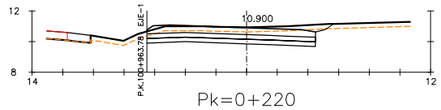

Pk=0+220

S. D TIERRA = 8.95 m2.
S. SUELO SEL = 3.30 m2.
S. S EST 3 = 3.30 m2.
S. VEGETAL = 3.58 m2.

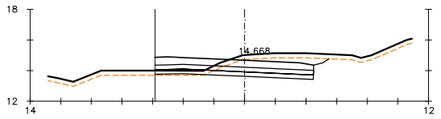

Pk=0+360

S. D TIERRA = 7.61 m2. S. VEGETAL = 3.41 m2.
S. SUELO SEL = 3.10 m2.
S. S EST 3 = 3.10 m2.
S. TERRAPLEN = 0.25 m2.

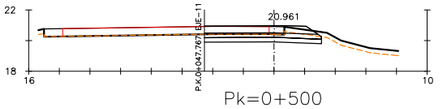

Pk=0+500

S. D TIERRA = 4.11 m2.
S. SUELO SEL = 2.29 m2.
S. S EST 3 = 2.28 m2.
S. VEGETAL = 0.73 m2.

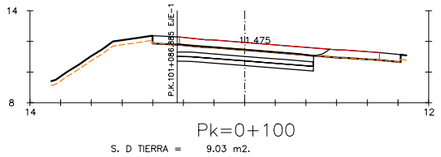

Pk=0+100

S. D TIERRA = 9.03 m2.
S. SUELO SEL = 2.67 m2.
S. S EST 3 = 2.67 m2.

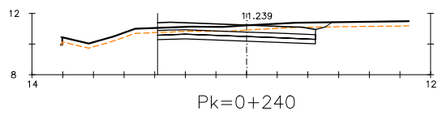

Pk=0+240

S. D TIERRA = 7.44 m2.
S. SUELO SEL = 3.09 m2.
S. S EST 3 = 3.09 m2.
S. VEGETAL = 3.35 m2.

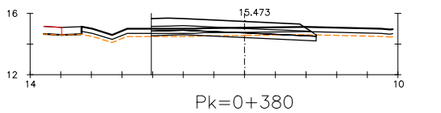

Pk=0+380

S. D TIERRA = 1.48 m2. S. TERRAPLEN = 0.25 m2.
S. SUELO SEL = 3.23 m2. S. VEGETAL = 3.23 m2.
S. S EST 3 = 3.19 m2.
S. INADECUADO = 2.15 m2.

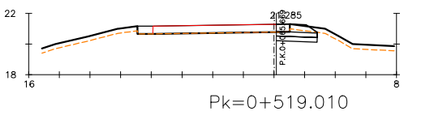

Pk=0+519.010

S. D TIERRA = 1.81 m2.
S. SUELO SEL = 0.80 m2.
S. S EST 3 = 0.80 m2.
S. VEGETAL = 0.54 m2.

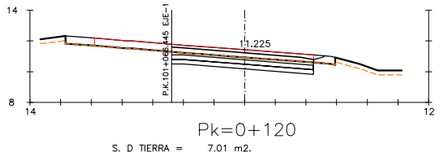

Pk=0+120

S. D TIERRA = 7.01 m2.
S. SUELO SEL = 2.77 m2.
S. S EST 3 = 2.77 m2.

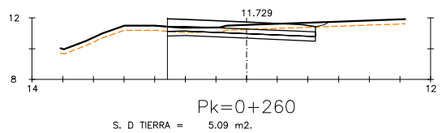

Pk=0+260

S. D TIERRA = 5.09 m2.
S. SUELO SEL = 2.90 m2.
S. S EST 3 = 2.90 m2.
S. VEGETAL = 3.05 m2.

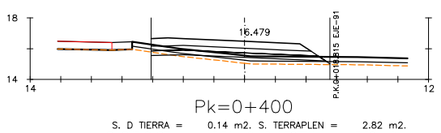

Pk=0+400

S. D TIERRA = 0.14 m2. S. TERRAPLEN = 2.82 m2.
S. SUELO SEL = 3.34 m2. S. VEGETAL = 3.50 m2.
S. S EST 3 = 3.20 m2.
S. INADECUADO = 2.33 m2.

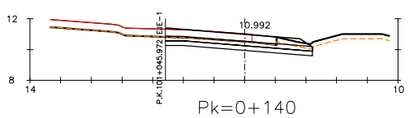

Pk=0+140

S. D TIERRA = 5.36 m2.
S. SUELO SEL = 2.88 m2.
S. S EST 3 = 2.87 m2.
S. VEGETAL = 0.70 m2.

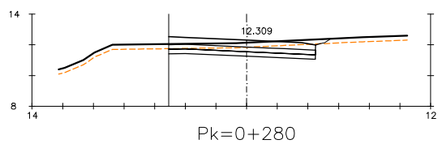

Pk=0+280

S. D TIERRA = 5.72 m2.
S. SUELO SEL = 2.87 m2.
S. S EST 3 = 2.87 m2.
S. VEGETAL = 3.09 m2.

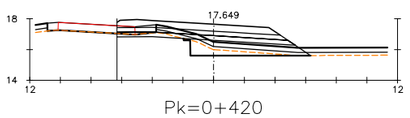

Pk=0+420

S. D TIERRA = 0.81 m2. S. TERRAPLEN = 4.19 m2.
S. SUELO SEL = 3.42 m2. S. EXCAVA SANEO = 2.21 m2.
S. S EST 3 = 3.27 m2. S. TERRAP SANEO = 2.21 m2.
S. INADECUADO = 2.02 m2. S. VEGETAL = 3.02 m2.

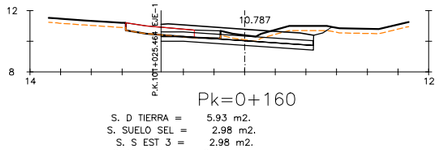

Pk=0+160

S. D TIERRA = 5.93 m2.
S. SUELO SEL = 2.98 m2.
S. S EST 3 = 2.98 m2.
S. VEGETAL = 2.13 m2.

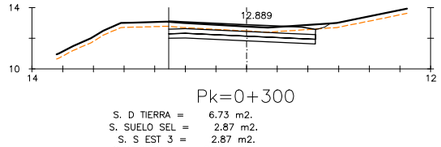

Pk=0+300

S. D TIERRA = 6.73 m2.
S. SUELO SEL = 2.87 m2.
S. S EST 3 = 2.87 m2.
S. VEGETAL = 3.08 m2.

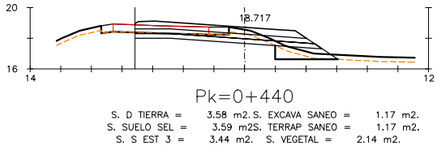

Pk=0+440

S. D TIERRA = 3.58 m2. S. EXCAVA SANEO = 1.17 m2.
S. SUELO SEL = 3.59 m2. S. TERRAP SANEO = 1.17 m2.
S. S EST 3 = 3.44 m2. S. VEGETAL = 2.14 m2.
S. TERRAPLEN = 1.63 m2.

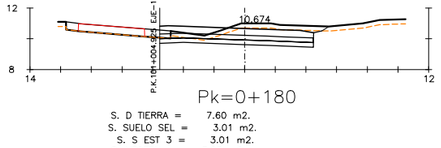

Pk=0+180

S. D TIERRA = 7.60 m2.
S. SUELO SEL = 3.01 m2.
S. S EST 3 = 3.01 m2.
S. VEGETAL = 3.03 m2.

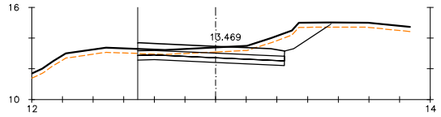

Pk=0+320

S. D TIERRA = 9.21 m2.
S. SUELO SEL = 2.87 m2.
S. S EST 3 = 2.87 m2.
S. VEGETAL = 3.75 m2.

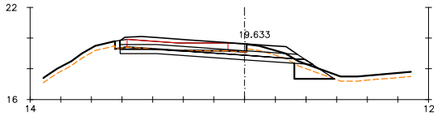

Pk=0+460

S. D TIERRA = 4.77 m2. S. EXCAVA SANEO = 1.23 m2.
S. SUELO SEL = 3.70 m2. S. TERRAP SANEO = 1.23 m2.
S. S EST 3 = 3.55 m2. S. VEGETAL = 1.72 m2.
S. TERRAPLEN = 0.59 m2.

P:\2015\150568\02_doc_tecnica\02.03 EJECUCION\GRAFICOS\04 ProyecTrazadoV100-Sup\01 Anejos\23 Expropiaciones\230302 Trazado\23030203 Transversales\A2303020302 Enlace 01\A2303020302 Eje22\A2303020302 03H01.dwg

GOBIERNO DE ESPAÑA / MINISTERIO DE FOMENTO	SECRETARÍA DE ESTADO DE INFRAESTRUCTURAS, TRANSPORTE Y VIVIENDA SECRETARÍA GENERAL DE INFRAESTRUCTURAS DIRECCIÓN GENERAL DE CARRETERAS DEMARCACIÓN DE CARRETERAS DEL ESTADO EN CATALUÑA	CONSULTOR: ineco	ESCALA: H1:200 (0 2 4 6m) ORIGINAL–A1	TÍTULO DEL PROYECTO: PROYECTO DE TRAZADO AUTOVÍA DEL MEDITERRÁNEO A-7 TRAMO: LA MORA - LA POBLA DE MONTORNÉS	CLAVE: T2-T-3750	Nº ANEJO: 23	TÍTULO DE ANEJO: *EXPROPIACIONES* DESIGNACIÓN: TRAZADO ENLACE 1. LA MORA PERFILES TRANSVERSALES EJE 22	FECHA: OCTUBRE 2017 3.2.3.2.3 HOJA 1 DE 1

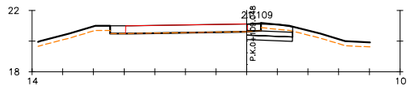

Pk=0+000

S. D TIERRA = 2.09 m2. S. VEGETAL = 0.62 m2.
S. SUELO SEL = 0.90 m2.
S. S EST 3 = 0.90 m2.
S. TERRAPLEN = 0.00 m2.

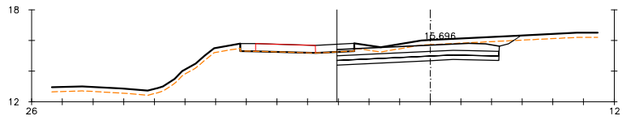

Pk=0+100

S. D TIERRA = 10.65 m2.
S. SUELO SEL = 3.17 m2.
S. S EST 3 = 3.17 m2.
S. VEGETAL = 3.19 m2.

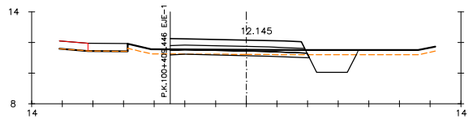

Pk=0+220

S. D TIERRA = 3.75 m2.
S. SUELO SEL = 2.70 m2.
S. S EST 3 = 2.66 m2.
S. VEGETAL = 3.66 m2.

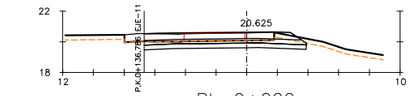

Pk=0+020

S. D TIERRA = 5.24 m2.
S. SUELO SEL = 3.17 m2.
S. S EST 3 = 3.15 m2.
S. VEGETAL = 0.63 m2.

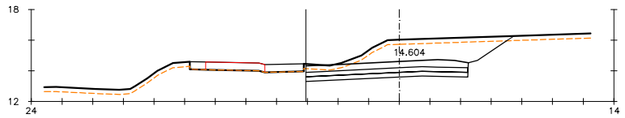

Pk=0+120

S. D TIERRA = 19.28 m2.
S. SUELO SEL = 3.17 m2.
S. S EST 3 = 3.17 m2.
S. VEGETAL = 4.00 m2.

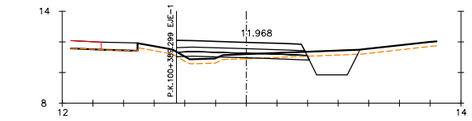

Pk=0+240

S. D TIERRA = 3.77 m2. S. VEGETAL = 3.57 m2.
S. SUELO SEL = 2.58 m2.
S. S EST 3 = 2.53 m2.
S. TERRAPLEN = 1.30 m2.

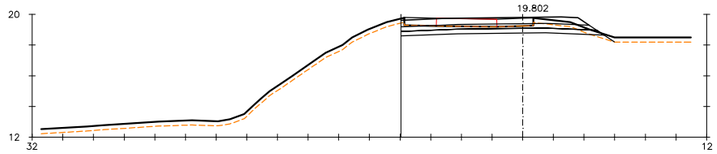

Pk=0+040

S. D TIERRA = 6.06 m2. S. VEGETAL = 1.65 m2.
S. SUELO SEL = 3.90 m2.
S. S EST 3 = 3.76 m2.
S. TERRAPLEN = 0.19 m2.

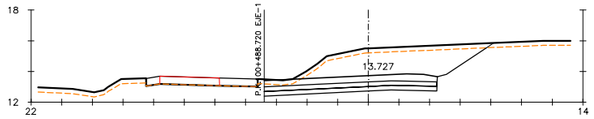

Pk=0+140

S. D TIERRA = 25.22 m2.
S. SUELO SEL = 3.38 m2.
S. S EST 3 = 3.38 m2.
S. VEGETAL = 4.42 m2.

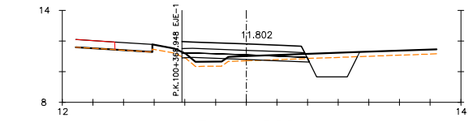

Pk=0+260

S. D TIERRA = 3.63 m2. S. VEGETAL = 3.46 m2.
S. SUELO SEL = 2.47 m2.
S. S EST 3 = 2.42 m2.
S. TERRAPLEN = 1.45 m2.

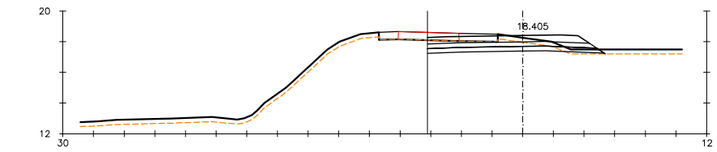

Pk=0+060

S. D TIERRA = 5.35 m2. S. VEGETAL = 2.11 m2.
S. SUELO SEL = 3.38 m2.
S. S EST 3 = 3.24 m2.
S. TERRAPLEN = 0.27 m2.

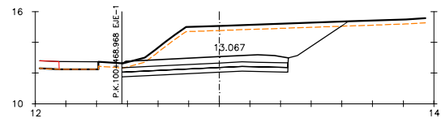

Pk=0+160

S. D TIERRA = 28.05 m2.
S. SUELO SEL = 3.25 m2.
S. S EST 3 = 3.25 m2.
S. VEGETAL = 4.37 m2.

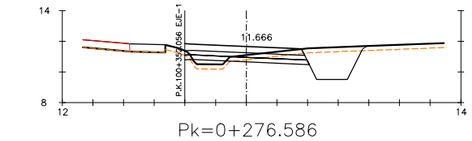

Pk=0+276.586

S. D TIERRA = 7.13 m2. S. VEGETAL = 3.50 m2.
S. SUELO SEL = 2.41 m2.
S. S EST 3 = 2.37 m2.
S. TERRAPLEN = 1.23 m2.

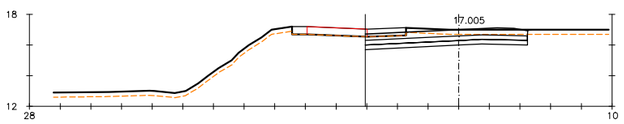

Pk=0+080

S. D TIERRA = 8.04 m2.
S. SUELO SEL = 3.17 m2.
S. S EST 3 = 3.17 m2.
S. VEGETAL = 2.39 m2.

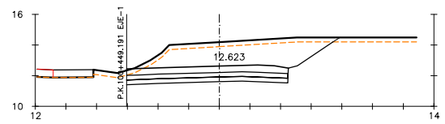

Pk=0+180

S. D TIERRA = 24.34 m2.
S. SUELO SEL = 3.16 m2.
S. S EST 3 = 3.16 m2.
S. VEGETAL = 4.11 m2.

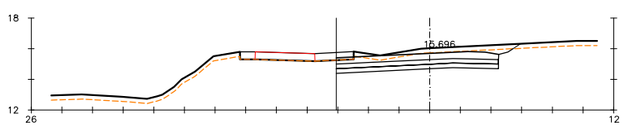

Pk=0+100

S. D TIERRA = 10.65 m2.
S. SUELO SEL = 3.17 m2.
S. S EST 3 = 3.17 m2.
S. VEGETAL = 3.19 m2.

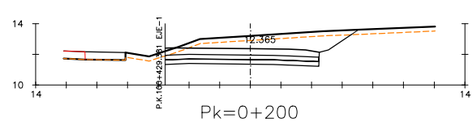

Pk=0+200

S. D TIERRA = 15.87 m2.
S. SUELO SEL = 3.01 m2.
S. S EST 3 = 3.01 m2.
S. VEGETAL = 3.71 m2.

P:\2015\150568\02_doc_tecnica\02.03 EJECUCION\GRAFICOS\04 ProyecTrazadoV100-Sup\01 Anejos\23 Expropiaciones\230302 Trazado\23030203 Transversales\A230302030203 Enlace 01\A230302030204 Eje26\A230302030204H01.dwg

GOBIERNO DE ESPAÑA / MINISTERIO DE FOMENTO	SECRETARÍA DE ESTADO DE INFRAESTRUCTURAS, TRANSPORTE Y VIVIENDA SECRETARÍA GENERAL DE INFRAESTRUCTURAS DIRECCIÓN GENERAL DE CARRETERAS DEMARCACIÓN DE CARRETERAS DEL ESTADO EN CATALUÑA	CONSULTOR: ineco	ESCALA: H1:200 (0 2 4 6m) ORIGINAL–A1	TÍTULO DEL PROYECTO: PROYECTO DE TRAZADO AUTOVÍA DEL MEDITERRÁNEO A-7 TRAMO: LA MORA - LA POBLA DE MONTORNÉS	CLAVE: T2-T-3750	Nº ANEJO: 23	TITULO DE ANEJO: *EXPROPIACIONES* DESIGNACIÓN: TRAZADO ENLACE 1. LA MORA PERFILES TRANSVERSALES EJE 26	FECHA: OCTUBRE 2017 3.2.3.2.4 HOJA 1 DE 1

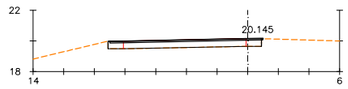

Pk=0+000

S. D TIERRA = 0.01 m2.

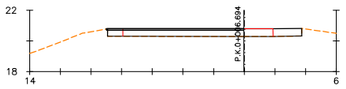

Pk=0+120

S. D TIERRA = 0.01 m2.

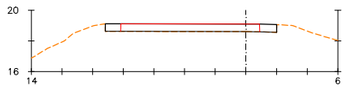

Pk=0+240

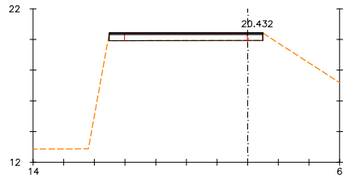

Pk=0+020

S. D TIERRA = 0.00 m2.

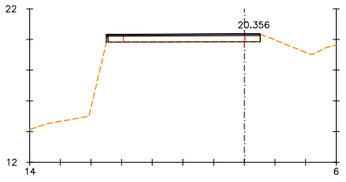

Pk=0+140

S. TERRAPLEN = 0.02 m2.

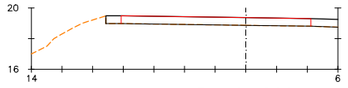

Pk=0+260

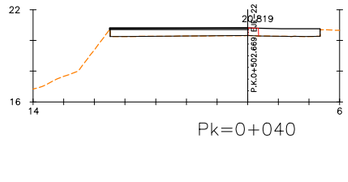

Pk=0+040

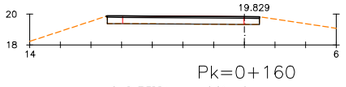

Pk=0+160

S. D TIERRA = 0.01 m2.

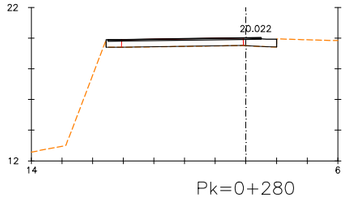

Pk=0+280



Pk=0+060

S. D TIERRA = 0.01 m2.

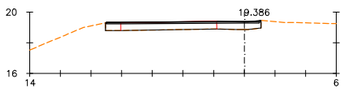

Pk=0+180



Pk=0+282.743

S. D TIERRA = 0.01 m2.

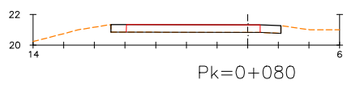

Pk=0+080

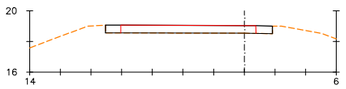

Pk=0+200

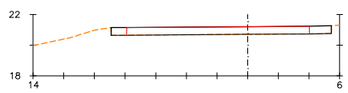

Pk=0+100

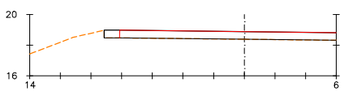

Pk=0+220

P:\2015\150568\02_doc_tecnica\02.03 EJECUCION\GRAFICOS\04 ProyecTrazadoV100-Sup\01 Anejos\23 Expropiaciones\230302 Trazado\23030203 Transversales\A2303020302 Enlace 01\A2303020302 05 Eje11\A2303020302 05H01.dwg

GOBIERNO DE ESPAÑA / MINISTERIO DE FOMENTO	SECRETARÍA DE ESTADO DE INFRAESTRUCTURAS, TRANSPORTE Y VIVIENDA SECRETARÍA GENERAL DE INFRAESTRUCTURAS DIRECCIÓN GENERAL DE CARRETERAS DEMARCACIÓN DE CARRETERAS DEL ESTADO EN CATALUÑA	CONSULTOR: ineco	ESCALA: H1:200 (0 2 4 6m) ORIGINAL–A1	TÍTULO DEL PROYECTO: PROYECTO DE TRAZADO AUTOVÍA DEL MEDITERRÁNEO A-7 TRAMO: LA MORA - LA POBLA DE MONTORNÉS	CLAVE: T2-T-3750	Nº ANEJO: 23	TITULO DE ANEJO: *EXPROPIACIONES* DESIGNACIÓN: TRAZADO ENLACE 1. LA MORA PERFILES TRANSVERSALES EJE 11	FECHA: OCTUBRE 2017 3.2.3.2.5 HOJA 1 DE 1

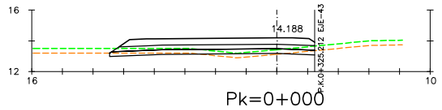

Pk=0+000

S. D TIERRA = 0.94 m2. S. VEGETAL = 4.01 m2.
S. SUELO SEL = 4.00 m2.
S. S EST 3 = 3.90 m2.
S. TERRAPLEN = 0.78 m2.

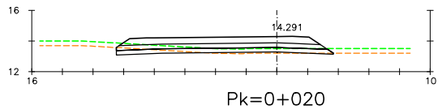

Pk=0+020

S. D TIERRA = 1.36 m2. S. VEGETAL = 4.25 m2.
S. SUELO SEL = 4.20 m2.
S. S EST 3 = 4.05 m2.
S. TERRAPLEN = 0.37 m2.

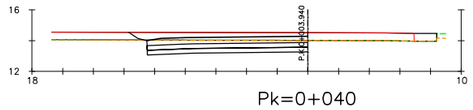

Pk=0+040

S. D TIERRA = 8.68 m2.
S. SUELO SEL = 3.14 m2.
S. S EST 3 = 3.14 m2.

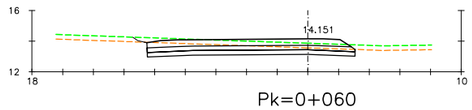

Pk=0+060

S. D TIERRA = 8.28 m2.
S. SUELO SEL = 4.07 m2.
S. S EST 3 = 4.05 m2.
S. VEGETAL = 4.27 m2.

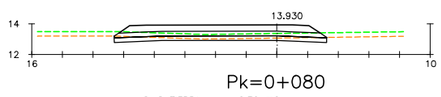

Pk=0+080

S. D TIERRA = 2.70 m2.
S. SUELO SEL = 4.16 m2.
S. S EST 3 = 4.07 m2.
S. VEGETAL = 4.16 m2.

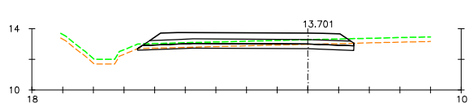

Pk=0+100

S. D TIERRA = 2.77 m2.
S. SUELO SEL = 4.21 m2.
S. S EST 3 = 4.06 m2.
S. VEGETAL = 4.24 m2.

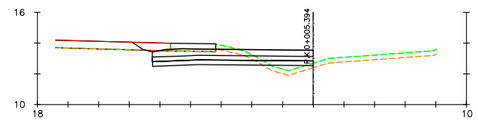

Pk=0+120

S. D TIERRA = 5.76 m2. S. VEGETAL = 1.91 m2.
S. SUELO SEL = 3.14 m2.
S. S EST 3 = 3.15 m2.
S. TERRAPLEN = 1.28 m2.

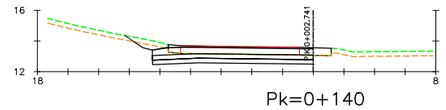

Pk=0+140

S. D TIERRA = 7.15 m2.
S. SUELO SEL = 3.14 m2.
S. S EST 3 = 3.14 m2.
S. VEGETAL = 0.77 m2.

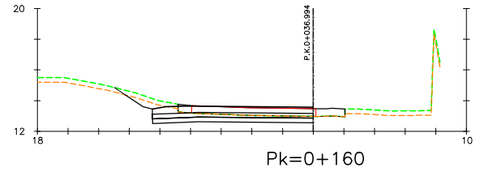

Pk=0+160

S. D TIERRA = 6.54 m2.
S. SUELO SEL = 3.14 m2.
S. S EST 3 = 3.14 m2.
S. VEGETAL = 1.14 m2.

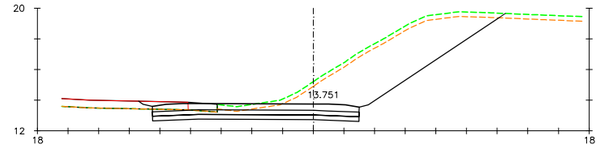

Pk=0+180

S. D TIERRA = 40.07 m2.
S. SUELO SEL = 4.04 m2.
S. S EST 3 = 4.04 m2.
S. VEGETAL = 5.57 m2.

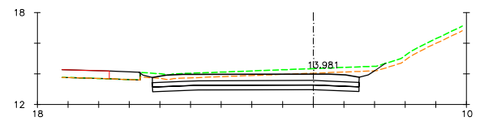

Pk=0+200

S. D TIERRA = 13.28 m2. S. VEGETAL = 4.68 m2.
S. SUELO SEL = 4.04 m2.
S. S EST 3 = 4.04 m2.
S. TERRAPLEN = 0.08 m2.

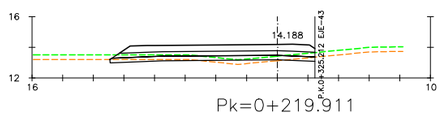

Pk=0+219.911

S. D TIERRA = 0.94 m2. S. VEGETAL = 4.01 m2.
S. SUELO SEL = 4.00 m2.
S. S EST 3 = 3.90 m2.
S. TERRAPLEN = 0.78 m2.

P:\2015\150568\02_doc_tecnica\02.03 EJECUCION\GRAFICOS\04 ProyecTrazadoV100-Sup\01 Anejos\23 Expropiaciones\230302 Trazado\23030203 Transversales\A2303020303 Enlace 02\A2303020303O1 Eje31\A2303020303O1H01.dwg

GOBIERNO DE ESPAÑA / MINISTERIO DE FOMENTO	SECRETARÍA DE ESTADO DE INFRAESTRUCTURAS, TRANSPORTE Y VIVIENDA SECRETARÍA GENERAL DE INFRAESTRUCTURAS DIRECCIÓN GENERAL DE CARRETERAS DEMARCACIÓN DE CARRETERAS DEL ESTADO EN CATALUÑA	CONSULTOR: ineco	ESCALA: H1:200 (0 2 4 6m) ORIGINAL—A1	TÍTULO DEL PROYECTO: PROYECTO DE TRAZADO AUTOVÍA DEL MEDITERRÁNEO A-7 TRAMO: LA MORA - LA POBLA DE MONTORNÉS	CLAVE: T2-T-3750	Nº ANEJO: 23	TÍTULO DE ANEJO: *EXPROPIACIONES* DESIGNACIÓN: TRAZADO ENLACE 2. RIERA GAIA PERFILES TRANSVERSALES EJE 31	FECHA: OCTUBRE 2017 3.2.3.3.1 HOJA 1 DE 1

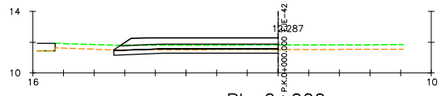

Pk=0+000

S. D TIERRA = 2.69 m2.
S. SUELO SEL = 3.21 m2.
S. S EST 3 = 3.16 m2.
S. VEGETAL = 3.21 m2.

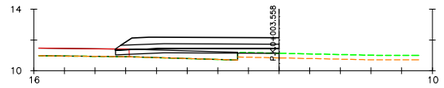

Pk=0+140

S. SUELO SEL = 3.20 m2.
S. S EST 3 = 3.16 m2.
S. TERRAPLEN = 0.73 m2.
S. VEGETAL = 0.81 m2.

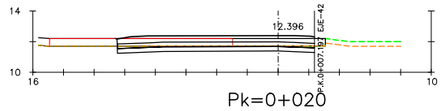

Pk=0+020

S. D TIERRA = 4.60 m2.
S. SUELO SEL = 3.86 m2.
S. S EST 3 = 3.86 m2.

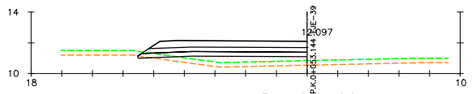

Pk=0+160

S. D TIERRA = 0.07 m2. S. VEGETAL = 3.31 m2.
S. SUELO SEL = 3.29 m2.
S. S EST 3 = 3.17 m2.
S. TERRAPLEN = 5.27 m2.

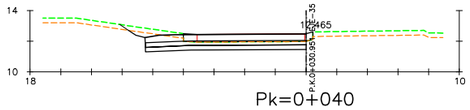

Pk=0+040

S. D TIERRA = 6.98 m2.
S. SUELO SEL = 3.15 m2.
S. S EST 3 = 3.15 m2.
S. VEGETAL = 1.16 m2.

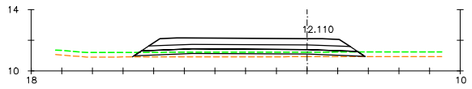

Pk=0+180

S. SUELO SEL = 4.37 m2.
S. S EST 3 = 4.08 m2.
S. TERRAPLEN = 2.38 m2.
S. VEGETAL = 4.56 m2.

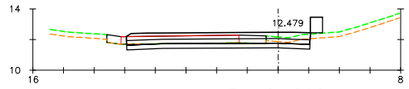

Pk=0+060

S. D TIERRA = 4.29 m2. S. VEGETAL = 1.11 m2.
S. SUELO SEL = 3.59 m2.
S. S EST 3 = 3.59 m2.
S. TERRAPLEN = 0.29 m2.

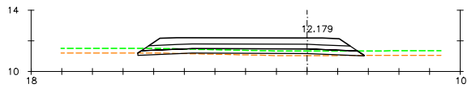

Pk=0+200

S. D TIERRA = 0.25 m2. S. VEGETAL = 4.43 m2.
S. SUELO SEL = 4.35 m2.
S. S EST 3 = 4.08 m2.
S. TERRAPLEN = 1.00 m2.

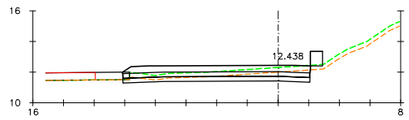

Pk=0+080

S. D TIERRA = 4.68 m2. S. VEGETAL = 3.78 m2.
S. SUELO SEL = 3.66 m2.
S. S EST 3 = 3.66 m2.
S. TERRAPLEN = 0.19 m2.

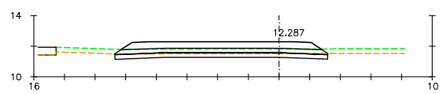

Pk=0+219.911

S. D TIERRA = 3.67 m2.
S. SUELO SEL = 4.16 m2.
S. S EST 3 = 4.08 m2.
S. VEGETAL = 4.17 m2.

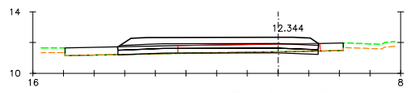

Pk=0+100

S. D TIERRA = 0.55 m2.
S. SUELO SEL = 3.92 m2.
S. S EST 3 = 3.91 m2.

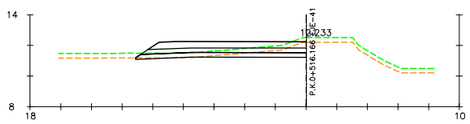

Pk=0+120

S. D TIERRA = 2.65 m2. S. VEGETAL = 3.34 m2.
S. SUELO SEL = 3.31 m2.
S. S EST 3 = 3.18 m2.
S. TERRAPLEN = 0.02 m2.

P:\2015\150568\02_doc_tecnica\02.03 EJECUCION\GRAFICOS\04 ProyecTrazadoV100-Sup\01 Anejos\23 Expropiaciones\230302 Trazado\23030203 Transversales\A2303020303 Enlace 02\A23030203030302 Eje32\A23030203030302H01.dwg

GOBIERNO DE ESPAÑA / MINISTERIO DE FOMENTO	SECRETARÍA DE ESTADO DE INFRAESTRUCTURAS, TRANSPORTE Y VIVIENDA SECRETARÍA GENERAL DE INFRAESTRUCTURAS DIRECCIÓN GENERAL DE CARRETERAS DEMARCACIÓN DE CARRETERAS DEL ESTADO EN CATALUÑA	CONSULTOR: ineco	ESCALA: H1:200 (0 2 4 6m) ORIGINAL–A1	TÍTULO DEL PROYECTO: PROYECTO DE TRAZADO AUTOVÍA DEL MEDITERRÁNEO A-7 TRAMO: LA MORA - LA POBLA DE MONTORNÉS	CLAVE: T2-T-3750	Nº ANEJO: 23	TÍTULO DE ANEJO: *EXPROPIACIONES* DESIGNACIÓN: TRAZADO ENLACE 2 RIERA GAIA PERFILES TRANSVERSALES EJE 32	FECHA: OCTUBRE 2017 3.2.3.3.2 HOJA 1 DE 1

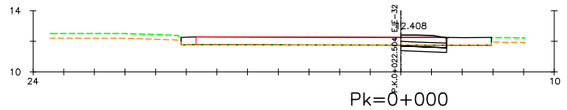

Pk=0+000

S. D TIERRA = 1.23 m2.
S. SUELO SEL = 0.90 m2.
S. S EST 3 = 0.90 m2.

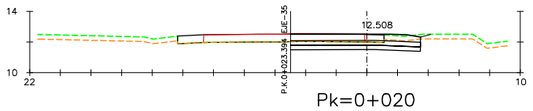

Pk=0+020

S. D TIERRA = 4.81 m2.
S. SUELO SEL = 2.54 m2.
S. S EST 3 = 2.54 m2.
S. VEGETAL = 0.78 m2.

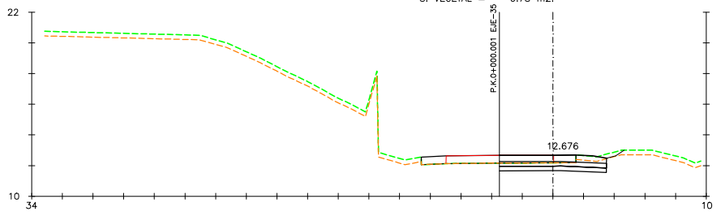

Pk=0+036.360

S. D TIERRA = 4.08 m2.
S. SUELO SEL = 2.09 m2.
S. S EST 3 = 2.09 m2.
S. VEGETAL = 0.84 m2.

EJE 34

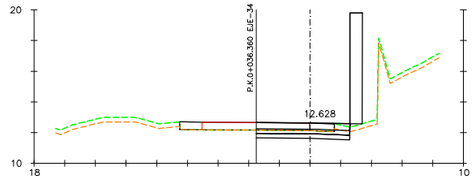

Pk=0+000

S. D TIERRA = 3.19 m2. S. VEGETAL = 0.55 m2.
S. SUELO SEL = 1.83 m2.
S. S EST 3 = 1.83 m2.
S. TERRAPLEN = 0.37 m2.

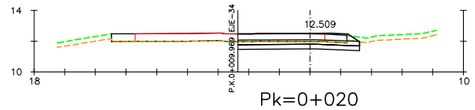

Pk=0+020

S. D TIERRA = 4.02 m2.
S. SUELO SEL = 2.38 m2.
S. S EST 3 = 2.38 m2.
S. VEGETAL = 0.25 m2.

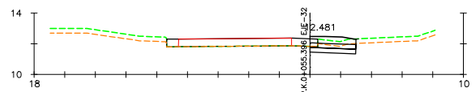

Pk=0+035.418

S. D TIERRA = 1.53 m2. S. VEGETAL = 0.75 m2.
S. SUELO SEL = 0.90 m2.
S. S EST 3 = 0.90 m2.
S. TERRAPLEN = 0.00 m2.

EJE 35

P:\2015\150568\02_doc_tecnica\02.03 EJECUCION\GRAFICOS\04 ProyecTrazadoV100-Sup\01 Anejos\23 Expropiaciones\230302 Trazado\23030203 Transversales\A2303020303 Enlace 02\A2303020303 Eje34-35\A2303020303H01.dwg

GOBIERNO DE ESPAÑA / MINISTERIO DE FOMENTO	SECRETARÍA DE ESTADO DE INFRAESTRUCTURAS, TRANSPORTE Y VIVIENDA SECRETARÍA GENERAL DE INFRAESTRUCTURAS DIRECCIÓN GENERAL DE CARRETERAS DEMARCACIÓN DE CARRETERAS DEL ESTADO EN CATALUÑA	CONSULTOR: ineco	ESCALA: H1:200 (0 2 4 6m) ORIGINAL–A1	TÍTULO DEL PROYECTO: PROYECTO DE TRAZADO AUTOVÍA DEL MEDITERRÁNEO A-7 TRAMO: LA MORA - LA POBLA DE MONTORNÉS	CLAVE: T2-T-3750	Nº ANEJO: 23	TÍTULO DE ANEJO: *EXPROPIACIONES* DESIGNACIÓN: TRAZADO ENLACE 2. RIERA GAIA PERFILES TRANSVERSALES EJES 34 Y 35	FECHA: OCTUBRE 2017 3.2.3.3.3 HOJA 1 DE 1

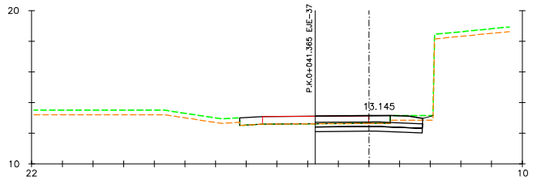

Pk=0+000

S. D TIERRA = 4.16 m2.
S. SUELO SEL = 2.10 m2.
S. S EST 3 = 2.10 m2.
S. VEGETAL = 0.70 m2.

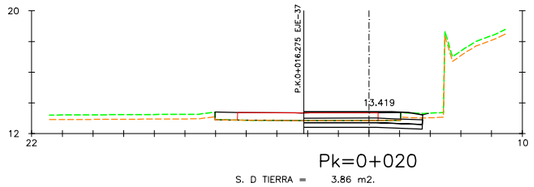

Pk=0+020

S. D TIERRA = 3.86 m2.
S. SUELO SEL = 2.32 m2.
S. S EST 3 = 2.32 m2.
S. VEGETAL = 0.45 m2.

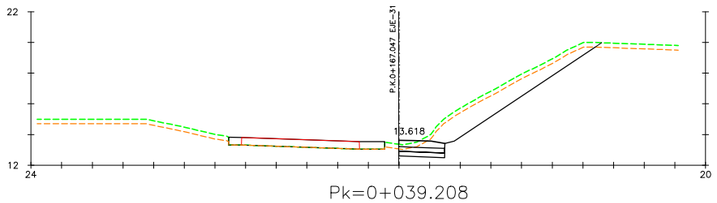

Pk=0+039.208

S. D TIERRA = 13.56 m2.
S. SUELO SEL = 0.90 m2.
S. S EST 3 = 0.90 m2.
S. VEGETAL = 3.91 m2.

EJE 36

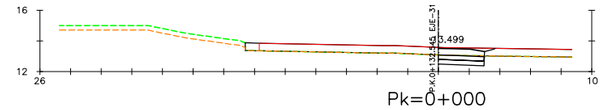

Pk=0+000

S. D TIERRA = 1.84 m2.
S. SUELO SEL = 0.90 m2.
S. S EST 3 = 0.90 m2.

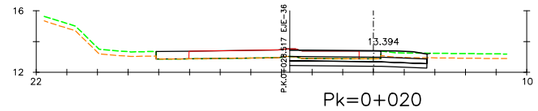

Pk=0+020

S. D TIERRA = 4.87 m2.
S. SUELO SEL = 2.68 m2.
S. S EST 3 = 2.68 m2.
S. VEGETAL = 0.91 m2.

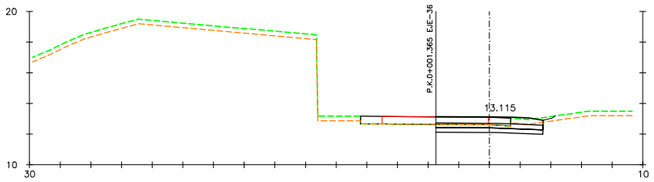

Pk=0+040

S. D TIERRA = 3.86 m2.
S. SUELO SEL = 2.10 m2.
S. S EST 3 = 2.10 m2.
S. VEGETAL = 0.73 m2.

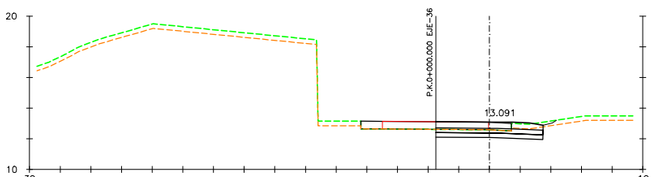

Pk=0+041.448

S. D TIERRA = 3.89 m2.
S. SUELO SEL = 2.10 m2.
S. S EST 3 = 2.10 m2.
S. VEGETAL = 0.73 m2.

EJE 37

P:\2015\150568\02_doc_tecnica\02.03 EJECUCION\GRAFICOS\04 ProyecTrazadoV100-Sup\01 Anejos\23 Expropiaciones\230302 Trazado\23030203 Transversales\A2303020303 Enlace 02\A2303020303O4 Eje36-37\A2303020303O4H01.dwg

GOBIERNO DE ESPAÑA / MINISTERIO DE FOMENTO	SECRETARÍA DE ESTADO DE INFRAESTRUCTURAS, TRANSPORTE Y VIVIENDA SECRETARÍA GENERAL DE INFRAESTRUCTURAS DIRECCIÓN GENERAL DE CARRETERAS DEMARCACIÓN DE CARRETERAS DEL ESTADO EN CATALUÑA	CONSULTOR: ineco	ESCALA: H1:200 (0 2 4 6m) ORIGINAL–A1	TÍTULO DEL PROYECTO: PROYECTO DE TRAZADO AUTOVÍA DEL MEDITERRÁNEO A-7 TRAMO: LA MORA - LA POBLA DE MONTORNÉS	CLAVE: T2-T-3750	Nº ANEJO: 23	TÍTULO DE ANEJO: *EXPROPIACIONES* DESIGNACIÓN: TRAZADO ENLACE 2. RIERA GAIA PERFILES TRANSVERSALES EJES 36 Y 37	FECHA: OCTUBRE 2017 3.2.3.3.4 HOJA 1 DE 1

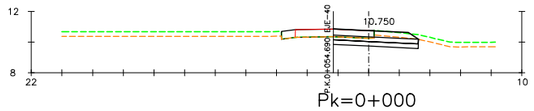

Pk=0+000

S. D TIERRA = 3.32 m2.
S. SUELO SEL = 1.66 m2.
S. S EST 3 = 1.66 m2.
S. VEGETAL = 0.87 m2.

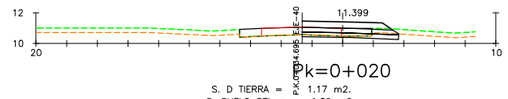

Pk=0+020

S. D TIERRA = 1.17 m2.
S. SUELO SEL = 1.89 m2.
S. S EST 3 = 1.84 m2.
S. VEGETAL = 0.53 m2.

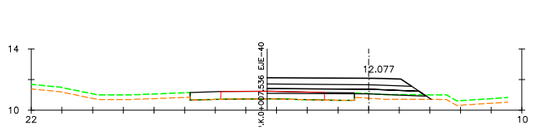

Pk=0+040

S. SUELO SEL = 3.04 m2.
S. S EST 3 = 2.90 m2.
S. TERRAPLEN = 1.29 m2.
S. VEGETAL = 1.50 m2.

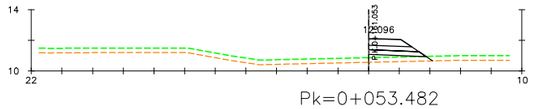

Pk=0+053.482

S. SUELO SEL = 1.06 m2.
S. S EST 3 = 0.91 m2.
S. TERRAPLEN = 1.56 m2.
S. VEGETAL = 1.25 m2.

EJE 39

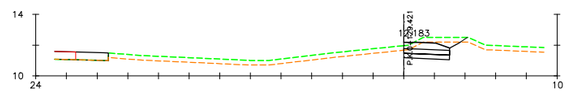

Pk=0+000

S. D TIERRA = 2.99 m2.
S. SUELO SEL = 0.90 m2.
S. S EST 3 = 0.90 m2.
S. VEGETAL = 1.18 m2.

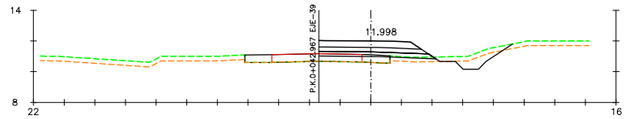

Pk=0+020

S. D TIERRA = 1.36 m2. S. VEGETAL = 2.40 m2.
S. SUELO SEL = 2.22 m2.
S. S EST 3 = 2.08 m2.
S. TERRAPLEN = 0.81 m2.

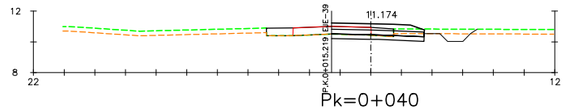

Pk=0+040

S. D TIERRA = 2.02 m2. S. VEGETAL = 2.30 m2.
S. SUELO SEL = 1.81 m2.
S. S EST 3 = 1.81 m2.
S. TERRAPLEN = 0.00 m2.

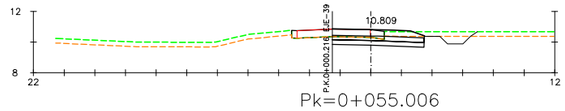

Pk=0+055.006

S. D TIERRA = 3.40 m2.
S. SUELO SEL = 1.79 m2.
S. S EST 3 = 1.79 m2.
S. VEGETAL = 2.51 m2.

EJE 40

P:\2015\150568\02_doc_tecnica\02.03 EJECUCION\GRAFICOS\04 ProyecTrazadoV100-Sup\01 Anejos\23 Expropiaciones\230302 Trazado\23030203 Transversales\A2303020303 Enlace 02\A2303020305 Eje39-40\A2303020305H1.dwg

GOBIERNO DE ESPAÑA / MINISTERIO DE FOMENTO	SECRETARÍA DE ESTADO DE INFRAESTRUCTURAS, TRANSPORTE Y VIVIENDA SECRETARÍA GENERAL DE INFRAESTRUCTURAS DIRECCIÓN GENERAL DE CARRETERAS DEMARCACIÓN DE CARRETERAS DEL ESTADO EN CATALUÑA	CONSULTOR: ineco	ESCALA: H1:200 (0 2 4 6m) ORIGINAL–A1	TÍTULO DEL PROYECTO: PROYECTO DE TRAZADO AUTOVÍA DEL MEDITERRÁNEO A-7 TRAMO: LA MORA - LA POBLA DE MONTORNÉS	CLAVE: T2-T-3750	Nº ANEJO: 23	TITULO DE ANEJO: *EXPROPIACIONES* DESIGNACIÓN: TRAZADO ENLACE 2. RIERA GAIA PERFILES TRANSVERSALES EJES 39 Y 40	FECHA: OCTUBRE 2017 3.2.3.3.5 HOJA 1 DE 1

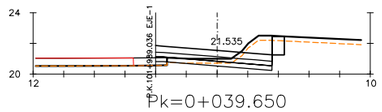

Pk=0+039.650

S. D TIERRA = 4.73 m2. S. VEGETAL = 2.30 m2.
S. SUELO SEL = 2.28 m2.
S. S EST 3 = 2.27 m2.
S. TERRAPLEN = 0.01 m2.



Pk=0+040

S. D TIERRA = 4.72 m2. S. VEGETAL = 2.28 m2.
S. SUELO SEL = 2.28 m2.
S. S EST 3 = 2.27 m2.
S. TERRAPLEN = 0.00 m2.

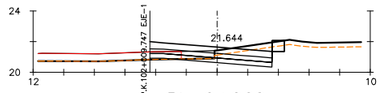

Pk=0+060

S. D TIERRA = 3.94 m2.
S. SUELO SEL = 2.39 m2.
S. S EST 3 = 2.39 m2.
S. VEGETAL = 1.37 m2.

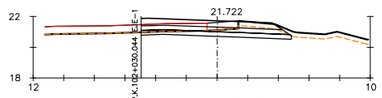

Pk=0+080

S. D TIERRA = 4.06 m2.
S. SUELO SEL = 2.94 m2.
S. S EST 3 = 2.84 m2.
S. VEGETAL = 1.04 m2.

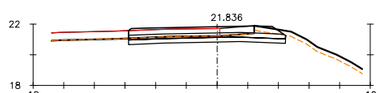

Pk=0+100

S. D TIERRA = 4.79 m2.
S. SUELO SEL = 3.08 m2.
S. S EST 3 = 3.07 m2.
S. VEGETAL = 0.62 m2.

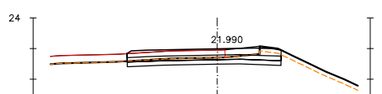

Pk=0+120

S. D TIERRA = 5.01 m2. S. VEGETAL = 0.42 m2.
S. SUELO SEL = 3.01 m2.
S. S EST 3 = 3.01 m2.
S. TERRAPLEN = 0.00 m2.

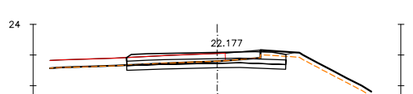

Pk=0+140

S. D TIERRA = 5.16 m2.
S. SUELO SEL = 3.11 m2.
S. S EST 3 = 3.11 m2.
S. VEGETAL = 0.55 m2.

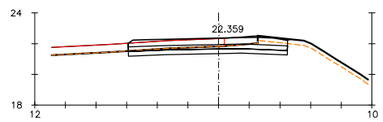

Pk=0+160

S. D TIERRA = 5.45 m2.
S. SUELO SEL = 3.11 m2.
S. S EST 3 = 3.11 m2.
S. VEGETAL = 0.60 m2.

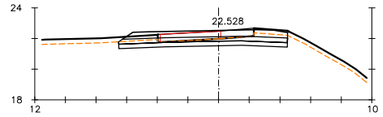

Pk=0+180

S. D TIERRA = 5.77 m2.
S. SUELO SEL = 3.30 m2.
S. S EST 3 = 3.28 m2.
S. VEGETAL = 1.43 m2.

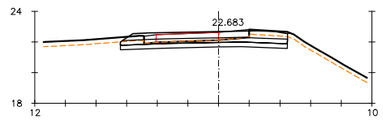

Pk=0+200

S. D TIERRA = 5.88 m2.
S. SUELO SEL = 3.27 m2.
S. S EST 3 = 3.26 m2.
S. VEGETAL = 1.22 m2.

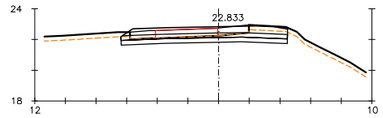

Pk=0+220

S. D TIERRA = 5.48 m2.
S. SUELO SEL = 3.26 m2.
S. S EST 3 = 3.25 m2.
S. VEGETAL = 0.94 m2.

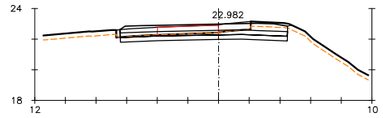

Pk=0+240

S. D TIERRA = 5.76 m2.
S. SUELO SEL = 3.27 m2.
S. S EST 3 = 3.27 m2.
S. VEGETAL = 0.74 m2.

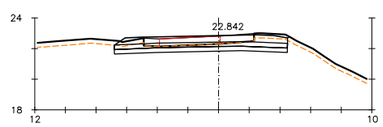

Pk=0+260

S. D TIERRA = 6.33 m2.
S. SUELO SEL = 3.39 m2.
S. S EST 3 = 3.39 m2.
S. VEGETAL = 1.24 m2.

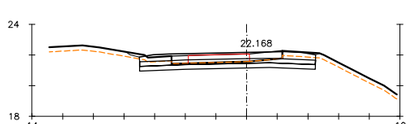

Pk=0+280

S. D TIERRA = 6.10 m2.
S. SUELO SEL = 3.44 m2.
S. S EST 3 = 3.44 m2.
S. VEGETAL = 1.41 m2.

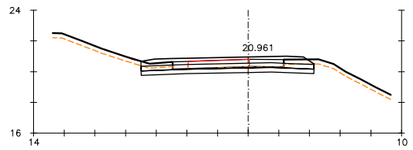

Pk=0+300

S. D TIERRA = 4.55 m2. S. VEGETAL = 1.24 m2.
S. SUELO SEL = 3.38 m2.
S. S EST 3 = 3.38 m2.
S. TERRAPLEN = 0.00 m2.

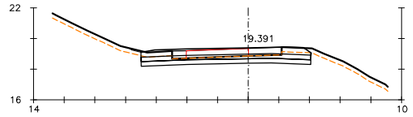

Pk=0+320

S. D TIERRA = 5.89 m2.
S. SUELO SEL = 3.32 m2.
S. S EST 3 = 3.32 m2.
S. VEGETAL = 1.24 m2.

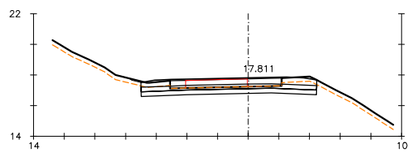

Pk=0+340

S. D TIERRA = 6.14 m2. S. VEGETAL = 1.30 m2.
S. SUELO SEL = 3.43 m2.
S. S EST 3 = 3.43 m2.
S. TERRAPLEN = 0.00 m2.

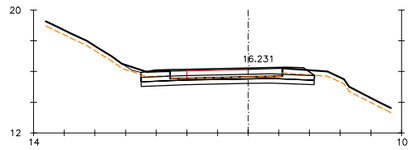

Pk=0+360

S. D TIERRA = 5.69 m2.
S. SUELO SEL = 3.39 m2.
S. S EST 3 = 3.39 m2.
S. VEGETAL = 1.37 m2.

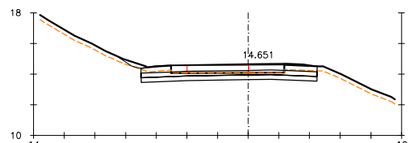

Pk=0+380

S. D TIERRA = 6.23 m2. S. VEGETAL = 1.52 m2.
S. SUELO SEL = 3.44 m2.
S. S EST 3 = 3.44 m2.
S. TERRAPLEN = 0.00 m2.

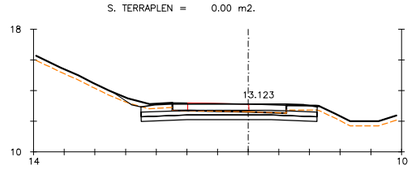

Pk=0+400

S. D TIERRA = 7.03 m2.
S. SUELO SEL = 3.44 m2.
S. S EST 3 = 3.44 m2.
S. VEGETAL = 1.61 m2.

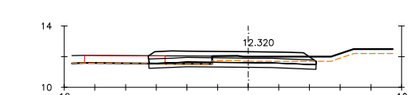

Pk=0+420

S. D TIERRA = 3.87 m2.
S. SUELO SEL = 3.27 m2.
S. S EST 3 = 3.27 m2.
S. VEGETAL = 2.04 m2.

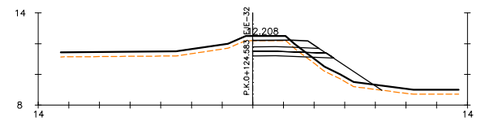

Pk=0+438.728

S. D TIERRA = 2.80 m2. S. VEGETAL = 2.53 m2.
S. SUELO SEL = 1.52 m2.
S. S EST 3 = 1.37 m2.
S. TERRAPLEN = 3.43 m2.

P:\2015\150568\02_doc_tecnica\02.03 EJECUCION\GRAFICOS\04 ProyecTrazadoV100-Sup\01 Anejos\23 Expropiaciones\230302 Trazado\23030203 Transversales\A2303020303 Enlace 02\A2303020306 Eje41\A2303020306H01.dwg

GOBIERNO DE ESPAÑA / MINISTERIO DE FOMENTO	SECRETARÍA DE ESTADO DE INFRAESTRUCTURAS, TRANSPORTE Y VIVIENDA SECRETARÍA GENERAL DE INFRAESTRUCTURAS DIRECCIÓN GENERAL DE CARRETERAS DEMARCACIÓN DE CARRETERAS DEL ESTADO EN CATALUÑA	CONSULTOR: ineco	ESCALA: H1:200 (0 2 4 6m) ORIGINAL=A1	TÍTULO DEL PROYECTO: PROYECTO DE TRAZADO AUTOVÍA DEL MEDITERRÁNEO A-7 TRAMO: LA MORA - LA POBLA DE MONTORNÉS	CLAVE: T2-T-3750	Nº ANEJO: 23	TITULO DE ANEJO: *EXPROPIACIONES* DESIGNACIÓN: TRAZADO ENLACE 2. RIERA GAIA PERFILES TRANSVERSALES EJE 41	FECHA: OCTUBRE 2017 3.2.3.3.6 HOJA 1 DE 1

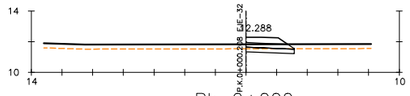

Pk=0+000

S. D TIERRA = 0.82 m2.
S. SUELO SEL = 0.95 m2.
S. S EST 3 = 0.89 m2.
S. VEGETAL = 0.95 m2.

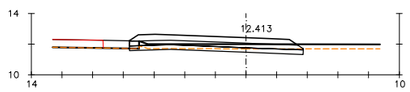

Pk=0+020

S. D TIERRA = 2.11 m2.
S. SUELO SEL = 3.40 m2.
S. S EST 3 = 3.36 m2.
S. VEGETAL = 3.21 m2.

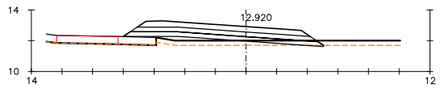

Pk=0+040

S. D TIERRA = 0.05 m2. S. VEGETAL = 3.27 m2.
S. SUELO SEL = 3.81 m2.
S. S EST 3 = 3.53 m2.
S. TERRAPLEN = 3.20 m2.

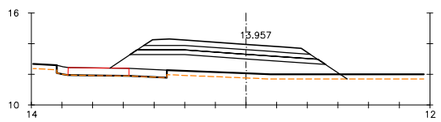

Pk=0+060

S. SUELO SEL = 3.68 m2.
S. S EST 3 = 3.40 m2.
S. TERRAPLEN = 16.07 m2.
S. VEGETAL = 3.53 m2.

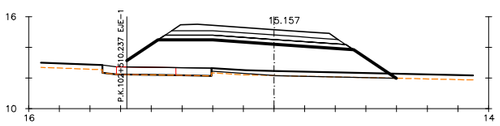

Pk=0+080

S. CIM. DRENANTE = 29.43 m2. S. VEGETAL = 3.62 m2.
S. SUELO SEL = 3.68 m2.
S. S EST 3 = 3.40 m2.
S. TERRAPLEN = 0.29 m2.

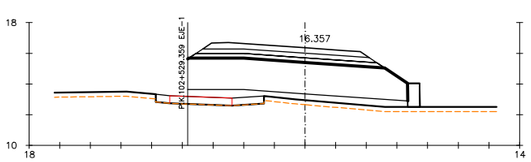

Pk=0+100

S. CIM. DRENANTE = 28.74 m2. S. VEGETAL = 3.05 m2.
S. SUELO SEL = 3.68 m2.
S. S EST 3 = 3.40 m2.
S. TERRAPLEN = 9.44 m2.

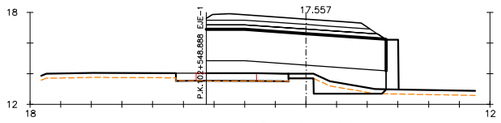

Pk=0+120

S. CIM. DRENANTE = 24.04 m2. EXCAVA SANEO = 1.58 m2.
S. SUELO SEL = 3.43 m2. TERRAP SANEO = 1.58 m2.
S. S EST 3 = 3.28 m2. S. VEGETAL = 2.11 m2.
S. TERRAPLEN = 12.04 m2.

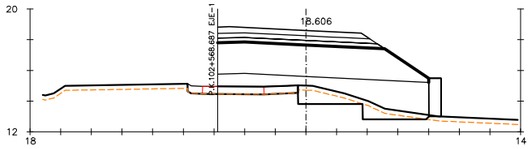

Pk=0+140

S. CIM. DRENANTE = 25.66 m2. EXCAVA SANEO = 3.95 m2.
S. SUELO SEL = 3.19 m2. TERRAP SANEO = 3.95 m2.
S. S EST 3 = 3.05 m2. S. VEGETAL = 2.79 m2.
S. TERRAPLEN = 18.33 m2.

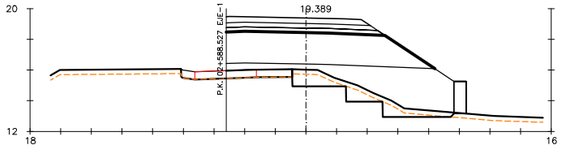

Pk=0+160

S. CIM. DRENANTE = 24.58 m2. EXCAVA SANEO = 4.53 m2.
S. SUELO SEL = 3.03 m2. TERRAP SANEO = 4.53 m2.
S. S EST 3 = 2.89 m2. S. VEGETAL = 3.38 m2.
S. TERRAPLEN = 22.36 m2.

Pk=0+180

S. CIM. DRENANTE = 23.95 m2. EXCAVA SANEO = 4.47 m2.
S. SUELO SEL = 2.99 m2. TERRAP SANEO = 4.47 m2.
S. S EST 3 = 2.85 m2. S. VEGETAL = 3.97 m2.
S. TERRAPLEN = 22.13 m2.

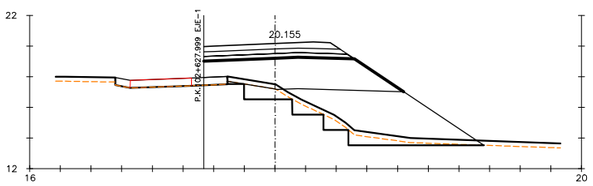

Pk=0+200

S. CIM. DRENANTE = 20.80 m2. EXCAVA SANEO = 6.33 m2.
S. SUELO SEL = 2.87 m2. TERRAP SANEO = 6.33 m2.
S. S EST 3 = 2.73 m2. S. VEGETAL = 5.02 m2.
S. TERRAPLEN = 25.70 m2.

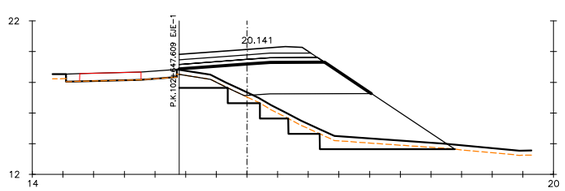

Pk=0+220

S. CIM. DRENANTE = 18.24 m2. EXCAVA SANEO = 7.76 m2.
S. SUELO SEL = 2.78 m2. TERRAP SANEO = 7.76 m2.
S. S EST 3 = 2.64 m2. S. VEGETAL = 5.40 m2.
S. TERRAPLEN = 25.81 m2.

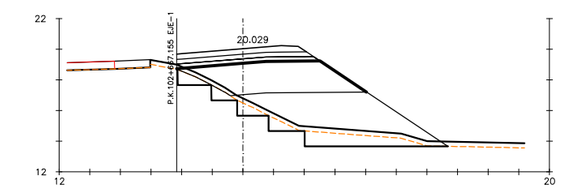

Pk=0+240

S. CIM. DRENANTE = 18.49 m2. EXCAVA SANEO = 9.44 m2.
S. SUELO SEL = 2.74 m2. TERRAP SANEO = 9.44 m2.
S. S EST 3 = 2.60 m2. S. VEGETAL = 5.31 m2.
S. TERRAPLEN = 25.04 m2.

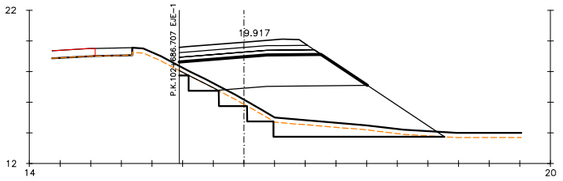

Pk=0+260

S. CIM. DRENANTE = 20.20 m2. EXCAVA SANEO = 8.15 m2.
S. SUELO SEL = 2.71 m2. TERRAP SANEO = 8.15 m2.
S. S EST 3 = 2.57 m2. S. VEGETAL = 5.19 m2.
S. TERRAPLEN = 27.71 m2.

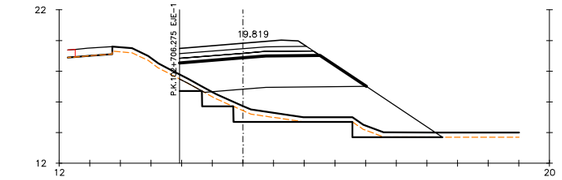

Pk=0+280

S. CIM. DRENANTE = 21.06 m2. EXCAVA SANEO = 4.19 m2.
S. SUELO SEL = 2.68 m2. TERRAP SANEO = 4.19 m2.
S. S EST 3 = 2.55 m2. S. VEGETAL = 5.14 m2.
S. TERRAPLEN = 27.00 m2.

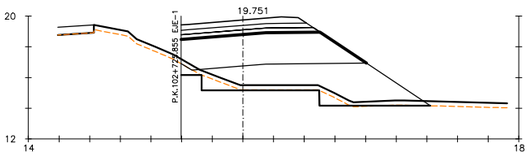

Pk=0+300

S. CIM. DRENANTE = 21.51 m2. EXCAVA SANEO = 3.17 m2.
S. SUELO SEL = 2.65 m2. TERRAP SANEO = 3.17 m2.
S. S EST 3 = 2.52 m2. S. VEGETAL = 4.82 m2.
S. TERRAPLEN = 24.28 m2.

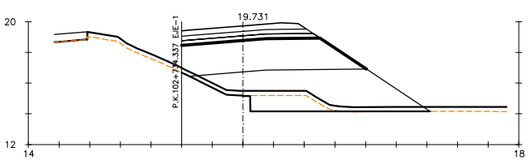

Pk=0+308.660

S. CIM. DRENANTE = 21.54 m2. EXCAVA SANEO = 4.79 m2.
S. SUELO SEL = 2.64 m2. TERRAP SANEO = 4.79 m2.
S. S EST 3 = 2.51 m2. S. VEGETAL = 4.82 m2.
S. TERRAPLEN = 25.60 m2.

P:\2015\150568\02_doc_tecnica\02.03_EJECUCION\GRAFICOS\04_ProyecTrazadoV100-Sup\01_Anejos\23_Expropiaciones\230302_Trazado\23030203_Transversales\A2303020303_Enlace 02\A2303020303O7_Eje42\A2303020303O7H01.dwg

GOBIERNO DE ESPAÑA | MINISTERIO DE FOMENTO

SECRETARÍA DE ESTADO DE INFRAESTRUCTURAS, TRANSPORTE Y VIVIENDA
SECRETARÍA GENERAL DE INFRAESTRUCTURAS
DIRECCIÓN GENERAL DE CARRETERAS
DEMARCACIÓN DE CARRETERAS DEL ESTADO EN CATALUÑA

CONSULTOR: ineco

ESCALA: H1:200 (0 2 4 6m) ORIGINAL=A1

TÍTULO DEL PROYECTO:
PROYECTO DE TRAZADO
AUTOVÍA DEL MEDITERRÁNEO A-7
TRAMO: LA MORA - LA POBLA DE MONTORNÉS

CLAVE: T2-T-3750

Nº ANEJO: 23

TÍTULO DE ANEJO: *EXPROPIACIONES*
DESIGNACIÓN: TRAZADO
ENLACE 2. RIERA GAIA
PERFILES TRANSVERSALES
EJE 42

FECHA: OCTUBRE 2017

3.2.3.3.7

HOJA 1 DE 1

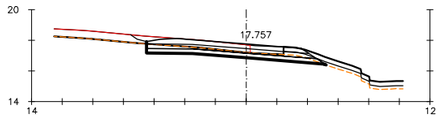

Pk=0+065.171

S. D TIERRA = 4.54 m2. S. S EST 3 = 3.26 m2. S. VEGETAL = 0.84 m2.
S. CIM. DRENANTE = 0.00 m2. S. INADECUADO = 0.56 m2.
S. SUELO ADECUADO = 0.00 m2. S. EXCAVA SANEO = 0.00 m2.
S. SUELO SEL = 3.41 m2. S. TERRAP SANEO = 0.00 m2.

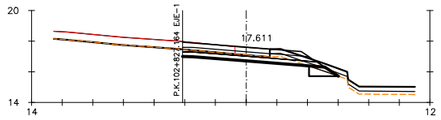

Pk=0+080

S. D TIERRA = 2.99 m2. S. INADECUADO = 0.89 m2.
S. CIM. DRENANTE = 0.26 m2. S. EXCAVA SANEO = 0.64 m2.
S. SUELO SEL = 2.71 m2. S. TERRAP SANEO = 0.64 m2.
S. S EST 3 = 2.55 m2. S. VEGETAL = 1.34 m2.

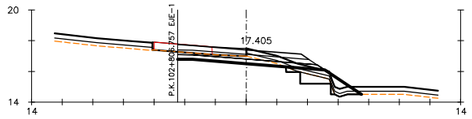

Pk=0+100

S. D TIERRA = 2.68 m2. S. INADECUADO = 1.50 m2.
S. CIM. DRENANTE = 2.28 m2. S. EXCAVA SANEO = 1.24 m2.
S. SUELO SEL = 2.80 m2. S. TERRAP SANEO = 1.24 m2.
S. S EST 3 = 2.65 m2. S. VEGETAL = 2.25 m2.

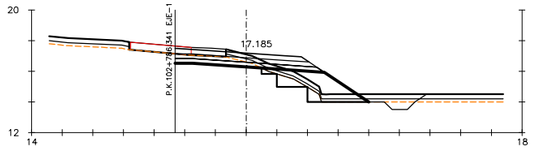

Pk=0+120

S. D TIERRA = 3.35 m2. S. INADECUADO = 2.62 m2. S. VEGETAL = 3.92 m2.
S. CIM. DRENANTE = 5.79 m2. S. TERRAPLEN = 0.19 m2.
S. SUELO SEL = 2.84 m2. S. EXCAVA SANEO = 1.74 m2.
S. S EST 3 = 2.69 m2. S. TERRAP SANEO = 1.74 m2.

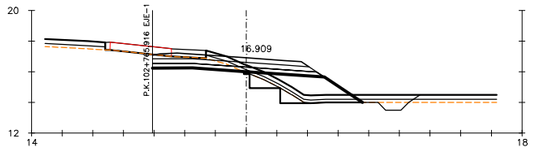

Pk=0+140

S. D TIERRA = 4.32 m2. S. INADECUADO = 2.79 m2. S. VEGETAL = 4.19 m2.
S. CIM. DRENANTE = 7.42 m2. S. TERRAPLEN = 0.19 m2.
S. SUELO SEL = 3.29 m2. S. EXCAVA SANEO = 1.81 m2.
S. S EST 3 = 3.14 m2. S. TERRAP SANEO = 1.81 m2.

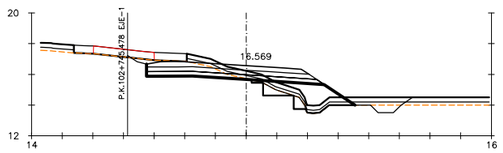

Pk=0+160

S. D TIERRA = 5.57 m2. S. S EST 3 = 3.25 m2. S. TERRAP SANEO = 1.29 m2.
S. CIM. DRENANTE = 5.63 m2. S. INADECUADO = 2.95 m2. S. VEGETAL = 4.42 m2.
S. SUELO ADECUADO = 0.00 m2. S. TERRAPLEN = 0.19 m2.
S. SUELO SEL = 3.40 m2. S. EXCAVA SANEO = 1.29 m2.

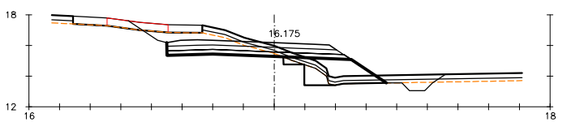

Pk=0+180

S. D TIERRA = 8.67 m2. S. S EST 3 = 3.39 m2. S. TERRAP SANEO = 1.89 m2.
S. CIM. DRENANTE = 5.79 m2. S. INADECUADO = 3.18 m2. S. VEGETAL = 4.76 m2.
S. SUELO ADECUADO = 0.00 m2. S. TERRAPLEN = 0.19 m2.
S. SUELO SEL = 3.54 m2. S. EXCAVA SANEO = 1.89 m2.

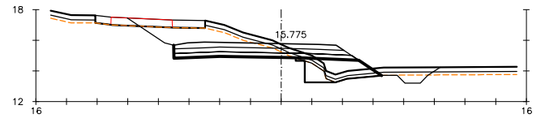

Pk=0+200

S. D TIERRA = 12.00 m2. S. S EST 3 = 3.40 m2. S. TERRAP SANEO = 1.59 m2.
S. CIM. DRENANTE = 4.42 m2. S. INADECUADO = 3.07 m2. S. VEGETAL = 4.60 m2.
S. SUELO ADECUADO = 0.00 m2. S. TERRAPLEN = 0.19 m2.
S. SUELO SEL = 3.55 m2. S. EXCAVA SANEO = 1.59 m2.

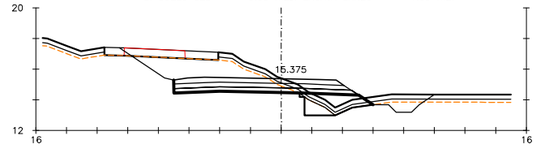

Pk=0+220

S. D TIERRA = 15.56 m2. S. S EST 3 = 3.40 m2. S. TERRAP SANEO = 1.31 m2.
S. CIM. DRENANTE = 3.50 m2. S. INADECUADO = 2.82 m2. S. VEGETAL = 4.23 m2.
S. SUELO ADECUADO = 0.00 m2. S. TERRAPLEN = 0.19 m2.
S. SUELO SEL = 3.55 m2. S. EXCAVA SANEO = 1.31 m2.

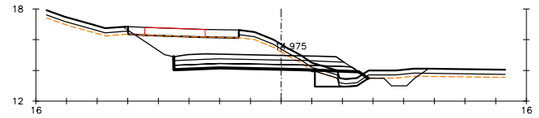

Pk=0+240

S. D TIERRA = 17.38 m2. S. S EST 3 = 3.40 m2. S. TERRAP SANEO = 1.20 m2.
S. CIM. DRENANTE = 1.96 m2. S. INADECUADO = 2.48 m2. S. VEGETAL = 3.75 m2.
S. SUELO ADECUADO = 0.00 m2. S. TERRAPLEN = 0.18 m2.
S. SUELO SEL = 3.55 m2. S. EXCAVA SANEO = 1.20 m2.

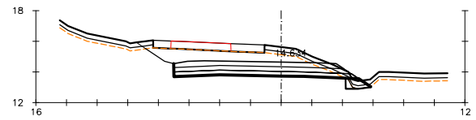

Pk=0+260

S. D TIERRA = 15.53 m2. S. S EST 3 = 3.40 m2. S. VEGETAL = 2.36 m2.
S. CIM. DRENANTE = 0.62 m2. S. INADECUADO = 1.51 m2.
S. SUELO ADECUADO = 0.00 m2. S. EXCAVA SANEO = 0.23 m2.
S. SUELO SEL = 3.55 m2. S. TERRAP SANEO = 0.23 m2.

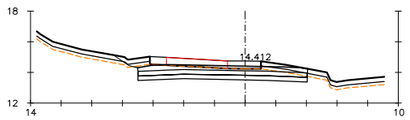

Pk=0+280

S. D TIERRA = 8.36 m2. S. TERRAPLEN = 0.00 m2.
S. SUELO SEL = 3.31 m2. S. VEGETAL = 1.54 m2.
S. S EST 3 = 3.32 m2.
S. INADECUADO = 0.88 m2.

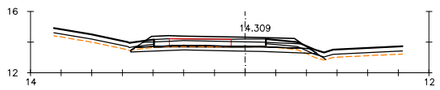

Pk=0+300

S. D TIERRA = 2.73 m2. S. TERRAPLEN = 0.22 m2.
S. SUELO SEL = 3.54 m2. S. VEGETAL = 1.63 m2.
S. S EST 3 = 3.27 m2.
S. INADECUADO = 1.09 m2.



Pk=0+320

S. D TIERRA = 0.49 m2. S. TERRAPLEN = 0.08 m2.
S. SUELO SEL = 2.40 m2. S. VEGETAL = 2.51 m2.
S. S EST 3 = 2.26 m2.
S. INADECUADO = 1.67 m2.

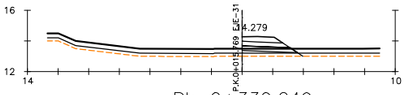

Pk=0+330.249

S. SUELO SEL = 1.02 m2. S. VEGETAL = 1.19 m2.
S. S EST 3 = 0.87 m2.
S. INADECUADO = 0.79 m2.
S. TERRAPLEN = 1.15 m2.

P:\2015\150568\02_doc_tecnica\02.03_EJECUCION\GRAFICOS\04_ProyecTrazadoV100-Sup\01_Anejos\23_Expropiaciones\230302_Trazado\23030203_Transversales\A2303020303_Enlace 02\A2303020308_Eje43\A2303020308H01.dwg

GOBIERNO DE ESPAÑA / MINISTERIO DE FOMENTO	SECRETARÍA DE ESTADO DE INFRAESTRUCTURAS, TRANSPORTE Y VIVIENDA SECRETARÍA GENERAL DE INFRAESTRUCTURAS DIRECCIÓN GENERAL DE CARRETERAS DEMARCACIÓN DE CARRETERAS DEL ESTADO EN CATALUÑA	CONSULTOR: ineco	ESCALA: H1:200 (0 2 4 6m) ORIGINAL–A1	TÍTULO DEL PROYECTO: PROYECTO DE TRAZADO AUTOVÍA DEL MEDITERRÁNEO A-7 TRAMO: LA MORA - LA POBLA DE MONTORNÉS	CLAVE: T2-T-3750	Nº ANEJO: 23	TITULO DE ANEJO: *EXPROPIACIONES* DESIGNACIÓN: TRAZADO ENLACE 2. RIERA GAIA PERFILES TRANSVERSALES EJE 43	FECHA: OCTUBRE 2017 3.2.3.3.8 HOJA 1 DE 1

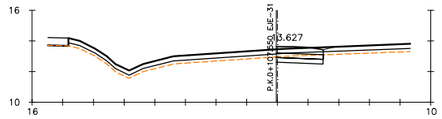

Pk=0+000

S. D TIERRA = 1.45 m2. S. TERRAPLEN = 0.00 m2.
S. SUELO SEL = 0.92 m2. S. VEGETAL = 0.98 m2.
S. S EST 3 = 0.92 m2.
S. INADECUADO = 0.61 m2.

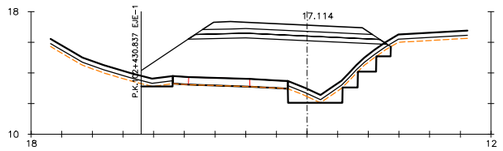

Pk=0+100

S. SUELO SEL = 3.75 m2. S. EXCAVA SANEO = 3.34 m2.
S. S EST 3 = 3.47 m2. S. TERRAP SANEO = 3.34 m2.
S. INADECUADO = 1.75 m2. S. VEGETAL = 2.63 m2.
S. TERRAPLEN = 39.51 m2.

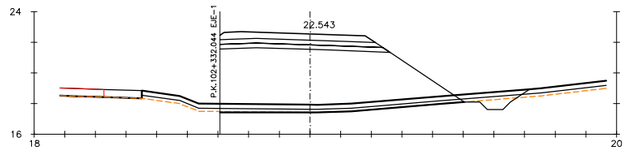

Pk=0+200

S. D TIERRA = 1.15 m2. S. TERRAPLEN = 53.73 m2.
S. SUELO SEL = 3.26 m2. S. EXCAVA SANEO = 0.20 m2.
S. S EST 3 = 3.11 m2. S. TERRAP SANEO = 0.20 m2.
S. INADECUADO = 4.04 m2. S. VEGETAL = 6.06 m2.

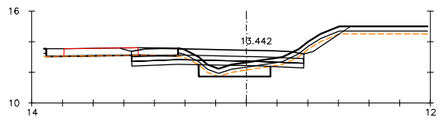

Pk=0+020

S. D TIERRA = 3.57 m2. S. TERRAPLEN = 1.67 m2.
S. SUELO SEL = 3.37 m2. S. EXCAVA SANEO = 1.67 m2.
S. S EST 3 = 3.37 m2. S. TERRAP SANEO = 1.67 m2.
S. INADECUADO = 2.13 m2. S. VEGETAL = 3.31 m2.

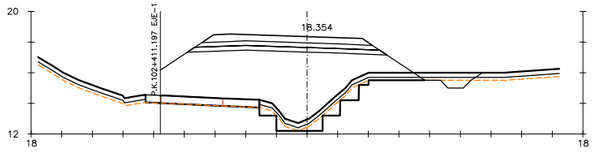

Pk=0+120

S. D TIERRA = 0.75 m2. S. TERRAPLEN = 49.70 m2.
S. SUELO SEL = 3.77 m2. S. EXCAVA SANEO = 2.88 m2.
S. S EST 3 = 3.48 m2. S. TERRAP SANEO = 2.88 m2.
S. INADECUADO = 2.91 m2. S. VEGETAL = 4.37 m2.

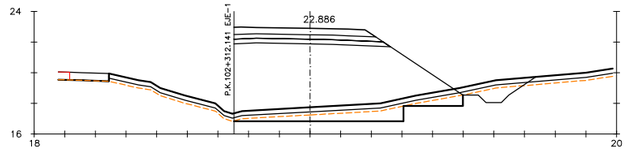

Pk=0+220

S. D TIERRA = 1.89 m2. S. TERRAPLEN = 56.67 m2.
S. SUELO SEL = 2.99 m2. S. EXCAVA SANEO = 6.56 m2.
S. S EST 3 = 2.85 m2. S. TERRAP SANEO = 6.56 m2.
S. INADECUADO = 3.94 m2. S. VEGETAL = 5.91 m2.

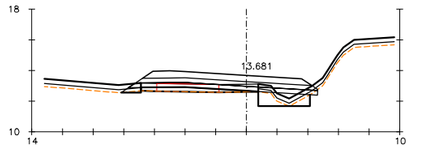

Pk=0+040

S. D TIERRA = 0.09 m2. S. TERRAPLEN = 1.55 m2.
S. SUELO SEL = 3.63 m2. S. EXCAVA SANEO = 1.67 m2.
S. S EST 3 = 3.45 m2. S. TERRAP SANEO = 1.67 m2.
S. INADECUADO = 1.04 m2. S. VEGETAL = 1.55 m2.

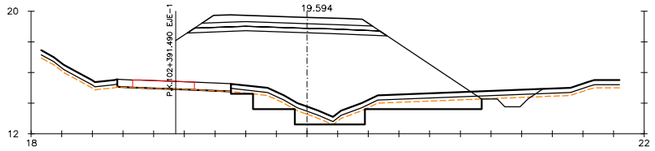

Pk=0+140

S. D TIERRA = 0.94 m2. S. TERRAPLEN = 74.35 m2.
S. SUELO SEL = 3.77 m2. S. EXCAVA SANEO = 8.04 m2.
S. S EST 3 = 3.48 m2. S. TERRAP SANEO = 8.04 m2.
S. INADECUADO = 4.07 m2. S. VEGETAL = 6.11 m2.

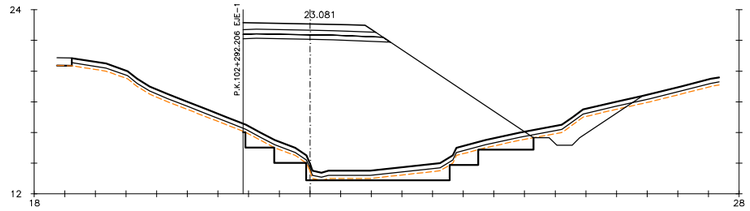

Pk=0+240

S. D TIERRA = 3.83 m2. S. TERRAPLEN = 119.75 m2.
S. SUELO SEL = 2.81 m2. S. EXCAVA SANEO = 7.76 m2.
S. S EST 3 = 2.67 m2. S. TERRAP SANEO = 7.76 m2.
S. INADECUADO = 5.21 m2. S. VEGETAL = 7.81 m2.

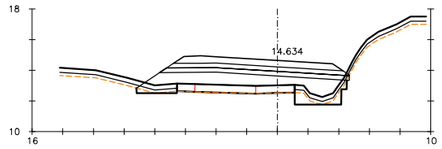

Pk=0+060

S. D TIERRA = 0.03 m2. S. TERRAPLEN = 12.15 m2.
S. SUELO SEL = 3.65 m2. S. EXCAVA SANEO = 1.53 m2.
S. S EST 3 = 3.46 m2. S. TERRAP SANEO = 1.53 m2.
S. INADECUADO = 1.24 m2. S. VEGETAL = 1.86 m2.

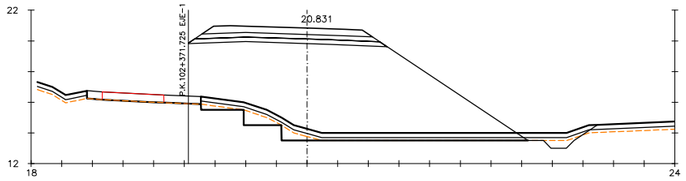

Pk=0+160

S. D TIERRA = 0.83 m2. S. TERRAPLEN = 96.91 m2.
S. SUELO SEL = 3.77 m2. S. EXCAVA SANEO = 2.95 m2.
S. S EST 3 = 3.48 m2. S. TERRAP SANEO = 2.95 m2.
S. INADECUADO = 5.17 m2. S. VEGETAL = 7.76 m2.

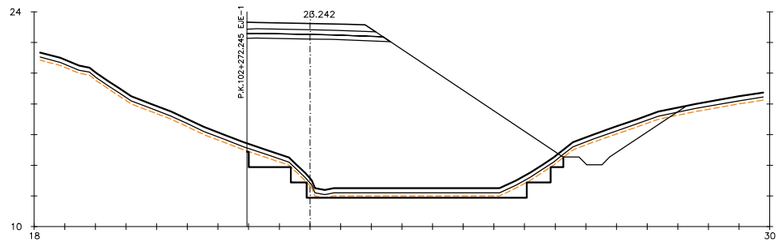

Pk=0+260

S. D TIERRA = 5.90 m2. S. TERRAPLEN = 153.36 m2.
S. SUELO SEL = 2.73 m2. S. EXCAVA SANEO = 5.65 m2.
S. S EST 3 = 2.59 m2. S. TERRAP SANEO = 5.65 m2.
S. INADECUADO = 5.74 m2. S. VEGETAL = 8.60 m2.

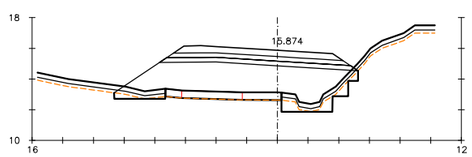

Pk=0+080

S. SUELO SEL = 3.74 m2. S. EXCAVA SANEO = 2.62 m2.
S. S EST 3 = 3.46 m2. S. TERRAP SANEO = 2.62 m2.
S. INADECUADO = 1.67 m2. S. VEGETAL = 2.51 m2.
S. TERRAPLEN = 28.14 m2.

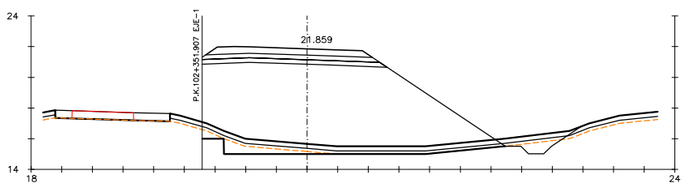

Pk=0+180

S. D TIERRA = 1.39 m2. S. TERRAPLEN = 88.89 m2.
S. SUELO SEL = 3.55 m2. S. EXCAVA SANEO = 2.98 m2.
S. S EST 3 = 3.39 m2. S. TERRAP SANEO = 2.98 m2.
S. INADECUADO = 4.94 m2. S. VEGETAL = 7.41 m2.

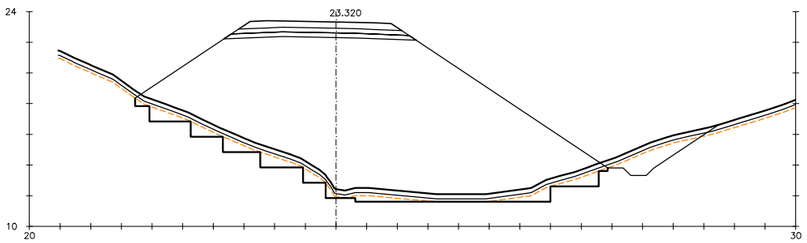

Pk=0+271.688

S. D TIERRA = 4.52 m2. S. TERRAPLEN = 203.90 m2.
S. SUELO SEL = 3.62 m2. S. EXCAVA SANEO = 10.77 m2.
S. S EST 3 = 3.33 m2. S. TERRAP SANEO = 10.77 m2.
S. INADECUADO = 7.61 m2. S. VEGETAL = 11.42 m2.

P:\2015\150568\02_doc_tecnica\02.03 EJECUCION\GRAFICOS\04 ProyecTrazadoV100-Sup\01 Anejos\23 Expropiaciones\230302 Trazado\23030203 Transversales\A230302030303 Enlace 02\A230302030309 Eje44\A230302030309H01.dwg

GOBIERNO DE ESPAÑA / MINISTERIO DE FOMENTO	SECRETARÍA DE ESTADO DE INFRAESTRUCTURAS, TRANSPORTE Y VIVIENDA SECRETARÍA GENERAL DE INFRAESTRUCTURAS DIRECCIÓN GENERAL DE CARRETERAS DEMARCACIÓN DE CARRETERAS DEL ESTADO EN CATALUÑA	CONSULTOR: ineco	ESCALA: H1:200 (0 2 4 6m) ORIGINAL=A1	TÍTULO DEL PROYECTO: PROYECTO DE TRAZADO AUTOVÍA DEL MEDITERRÁNEO A-7 TRAMO: LA MORA - LA POBLA DE MONTORNÉS	CLAVE: T2-T-3750	Nº ANEJO: 23	TITULO DE ANEJO: *EXPROPIACIONES* DESIGNACIÓN: TRAZADO ENLACE 2. RIERA GAIA PERFILES TRANSVERSALES EJE 44	FECHA: OCTUBRE 2017 3.2.3.3.9 HOJA 1 DE 1

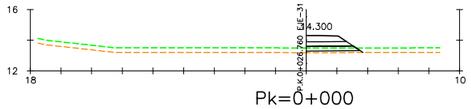

Pk=0+000

S. SUELO SEL = 0.99 m2.
S. S EST 3 = 0.85 m2.
S. TERRAPLEN = 0.42 m2.
S. VEGETAL = 1.11 m2.

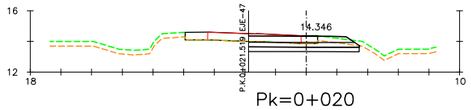

Pk=0+020

S. D TIERRA = 4.19 m2.
S. SUELO SEL = 2.17 m2.
S. S EST 3 = 2.14 m2.
S. VEGETAL = 0.82 m2.

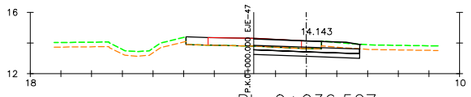

Pk=0+036.527

S. D TIERRA = 3.97 m2. S. VEGETAL = 0.75 m2.
S. SUELO SEL = 2.07 m2.
S. S EST 3 = 2.07 m2.
S. TERRAPLEN = 0.00 m2.

EJE 46

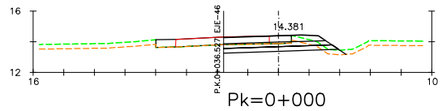

Pk=0+000

S. D TIERRA = 3.15 m2. S. VEGETAL = 1.07 m2.
S. SUELO SEL = 2.19 m2.
S. S EST 3 = 2.06 m2.
S. TERRAPLEN = 0.36 m2.

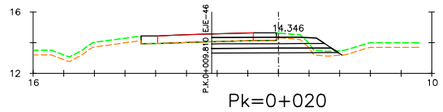

Pk=0+020

S. D TIERRA = 5.12 m2. S. VEGETAL = 1.29 m2.
S. SUELO SEL = 2.41 m2.
S. S EST 3 = 2.27 m2.
S. TERRAPLEN = 0.34 m2.

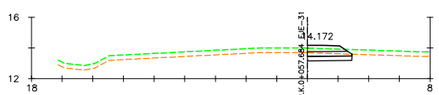

Pk=0+036.938

S. D TIERRA = 1.37 m2.
S. SUELO SEL = 0.87 m2.
S. S EST 3 = 0.85 m2.
S. VEGETAL = 0.87 m2.

EJE 47

P:\2015\150568\02_doc_tecnico\02.03 EJECUCION\GRAFICOS\04 ProyecTrazadoV100-Sup\02\A2303020303l0 Eje46 y 47\A2303020303l0H01.dwg

P:\2015\150568\02_doc_tecnico\230302 Trazado\23030203 Transversales\A2303020303 Enlace 01 Anejos\23 Expropiaciones\04 ProyecTrazadoV100-Sup\01

GOBIERNO DE ESPAÑA | MINISTERIO DE FOMENTO

SECRETARÍA DE ESTADO DE INFRAESTRUCTURAS, TRANSPORTE Y VIVIENDA
SECRETARÍA GENERAL DE INFRAESTRUCTURAS
DIRECCIÓN GENERAL DE CARRETERAS
DEMARCACIÓN DE CARRETERAS DEL ESTADO EN CATALUÑA

CONSULTOR: ineco

ESCALA: H1:200 (0 2 4 6m) ORIGINAL–A1

TÍTULO DEL PROYECTO:
PROYECTO DE TRAZADO
AUTOVÍA DEL MEDITERRÁNEO A-7
TRAMO: LA MORA - LA POBLA DE MONTORNÉS

CLAVE: T2-T-3750

Nº ANEJO: 23

TITULO DE ANEJO: *EXPROPIACIONES*
DESIGNACIÓN: TRAZADO
ENLACE 2. RIERA GAIA
PERFILES TRANSVERSALES
EJES 46 Y 47

FECHA: OCTUBRE 2017

3.2.3.3.10

HOJA 1 DE 1

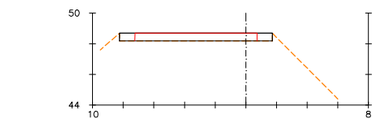

Pk=0+000

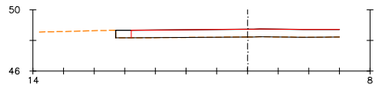

Pk=0+120

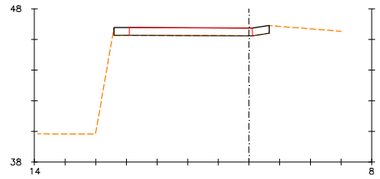

Pk=0+240

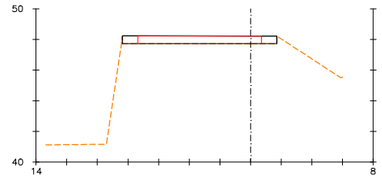

Pk=0+360

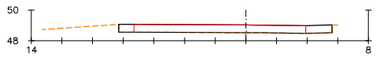

Pk=0+020

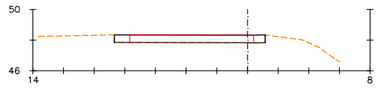

Pk=0+140

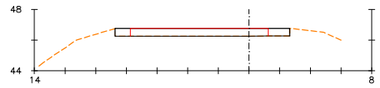

Pk=0+260

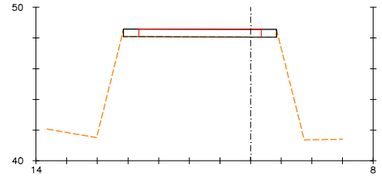

Pk=0+380



Pk=0+040

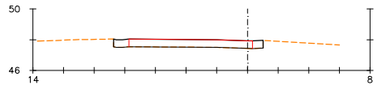

Pk=0+160

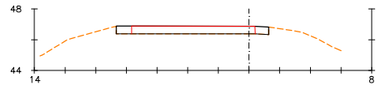

Pk=0+280

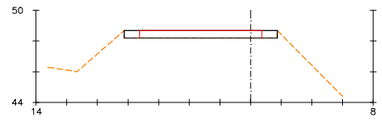

Pk=0+386.416

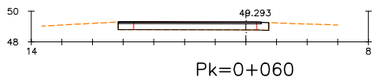

Pk=0+060



Pk=0+180

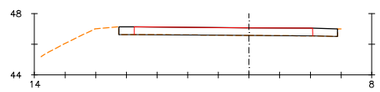

Pk=0+300

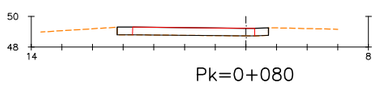

Pk=0+080

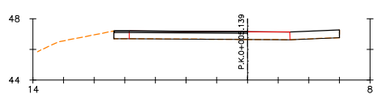

Pk=0+200

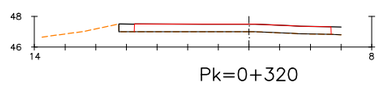

Pk=0+320

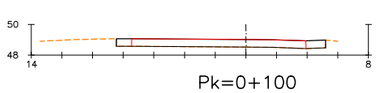

Pk=0+100

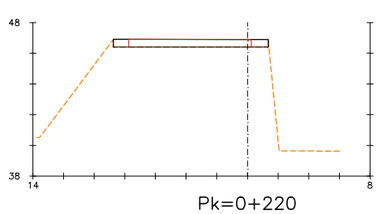

Pk=0+220

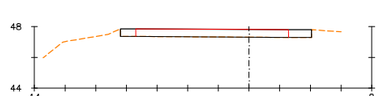

Pk=0+340

P:\2015\150568\02_doc_tecnica\02.03 EJECUCION\GRAFICOS\04 ProyecTrazadoV100-Sup\01 Anejos\23 Expropiaciones\230302 Trazado\23030203 Transversales\A2303020304 Enlace 03\A23030203040l Eje54\A23030203040lH01.dwg

GOBIERNO DE ESPAÑA / MINISTERIO DE FOMENTO	SECRETARÍA DE ESTADO DE INFRAESTRUCTURAS, TRANSPORTE Y VIVIENDA SECRETARÍA GENERAL DE INFRAESTRUCTURAS DIRECCIÓN GENERAL DE CARRETERAS DEMARCACIÓN DE CARRETERAS DEL ESTADO EN CATALUÑA	CONSULTOR: ineco	ESCALA: H1:200 (0 2 4 6m) ORIGINAL–A1	TÍTULO DEL PROYECTO: PROYECTO DE TRAZADO AUTOVÍA DEL MEDITERRÁNEO A-7 TRAMO: LA MORA - LA POBLA DE MONTORNÉS	CLAVE: T2-T-3750	Nº ANEJO: 23	TITULO DE ANEJO: *EXPROPIACIONES* DESIGNACIÓN: TRAZADO ENLACE 3. TORREDEMBARRA PERFILES TRANSVERSALES EJE 54	FECHA: OCTUBRE 2017 3.2.3.4.1 HOJA 1 DE 1

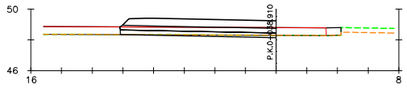

Pk=0+000

S. D TIERRA = 0.73 m2.
S. SUELO SEL = 3.05 m2.
S. S EST 3 = 3.04 m2.

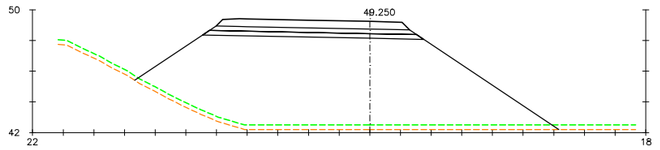

Pk=0+120

S. SUELO SEL = 4.19 m2.
S. S EST 3 = 3.92 m2.
S. TERRAPLEN = 123.42 m2.
S. VEGETAL = 8.30 m2.

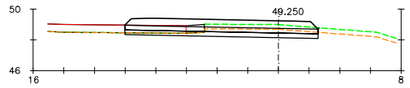

Pk=0+240

S. D TIERRA = 4.49 m2. S. VEGETAL = 2.25 m2.
S. SUELO SEL = 3.78 m2.
S. S EST 3 = 3.78 m2.
S. TERRAPLEN = 0.02 m2.

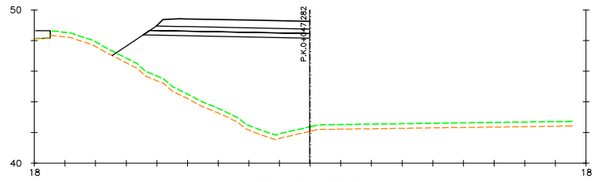

Pk=0+020

S. SUELO SEL = 3.19 m2.
S. S EST 3 = 3.06 m2.
S. TERRAPLEN = 57.34 m2.
S. VEGETAL = 3.86 m2.

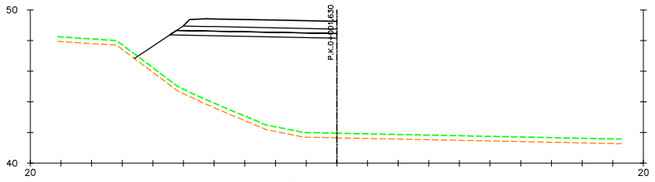

Pk=0+140

S. SUELO SEL = 3.20 m2.
S. S EST 3 = 3.07 m2.
S. TERRAPLEN = 63.08 m2.
S. VEGETAL = 3.96 m2.

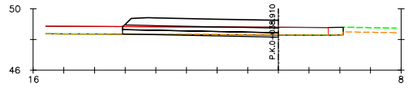

Pk=0+251.327

S. D TIERRA = 0.73 m2.
S. SUELO SEL = 3.05 m2.
S. S EST 3 = 3.04 m2.

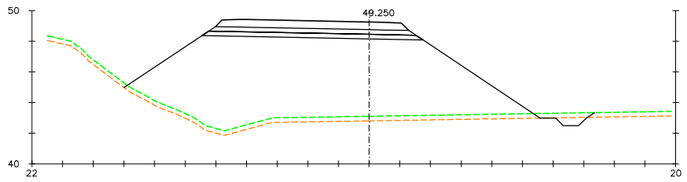

Pk=0+040

S. D TIERRA = 0.83 m2. S. VEGETAL = 9.21 m2.
S. SUELO SEL = 4.19 m2.
S. S EST 3 = 3.92 m2.
S. TERRAPLEN = 116.61 m2.

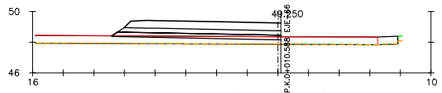

Pk=0+160

S. SUELO SEL = 3.26 m2.
S. S EST 3 = 3.14 m2.

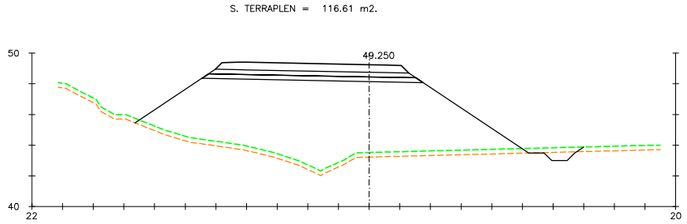

Pk=0+060

S. D TIERRA = 0.87 m2. S. VEGETAL = 8.78 m2.
S. SUELO SEL = 4.19 m2.
S. S EST 3 = 3.92 m2.
S. TERRAPLEN = 99.13 m2.

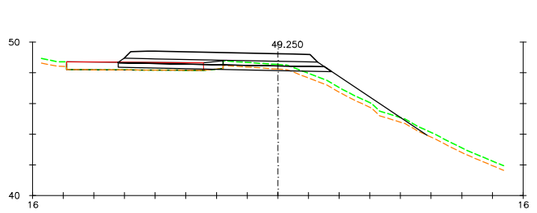

Pk=0+180

S. D TIERRA = 0.70 m2. S. VEGETAL = 3.99 m2.
S. SUELO SEL = 4.11 m2.
S. S EST 3 = 3.92 m2.
S. TERRAPLEN = 5.03 m2.

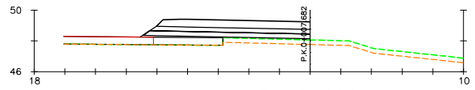

Pk=0+080

S. SUELO SEL = 3.20 m2.
S. S EST 3 = 3.07 m2.
S. TERRAPLEN = 2.55 m2.
S. VEGETAL = 1.71 m2.

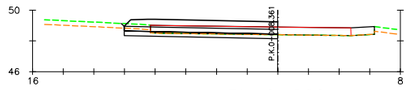

Pk=0+200

S. D TIERRA = 2.65 m2. S. VEGETAL = 0.57 m2.
S. SUELO SEL = 3.00 m2.
S. S EST 3 = 3.00 m2.
S. TERRAPLEN = 0.04 m2.

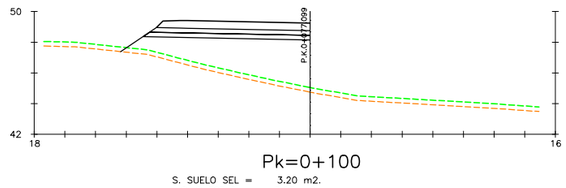

Pk=0+100

S. SUELO SEL = 3.20 m2.
S. S EST 3 = 3.07 m2.
S. TERRAPLEN = 26.12 m2.
S. VEGETAL = 3.71 m2.

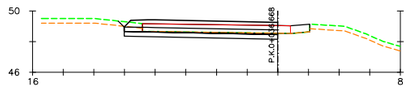

Pk=0+220

S. D TIERRA = 3.92 m2. S. VEGETAL = 0.48 m2.
S. SUELO SEL = 3.00 m2.
S. S EST 3 = 3.00 m2.
S. TERRAPLEN = 0.05 m2.

P:\2015\150568\02_doc_tecnica\02.03 EJECUCION\GRAFICOS\04 ProyecTrazadoV100-Sup\01 Anejos\23 Expropiaciones\230302 Trazado\23030203 Transversales\A2303020304 Enlace 03\A2303020304O2 Eje55\A2303020304O2H01.dwg

GOBIERNO DE ESPAÑA / MINISTERIO DE FOMENTO	SECRETARÍA DE ESTADO DE INFRAESTRUCTURAS, TRANSPORTE Y VIVIENDA SECRETARÍA GENERAL DE INFRAESTRUCTURAS DIRECCIÓN GENERAL DE CARRETERAS DEMARCACIÓN DE CARRETERAS DEL ESTADO EN CATALUÑA	CONSULTOR: ineco	ESCALA: H1:200 (0 2 4 6m) ORIGINAL–A1	TÍTULO DEL PROYECTO: PROYECTO DE TRAZADO AUTOVÍA DEL MEDITERRÁNEO A-7 TRAMO: LA MORA - LA POBLA DE MONTORNÉS	CLAVE: T2-T-3750	Nº ANEJO: 23	TÍTULO DE ANEJO: *EXPROPIACIONES* DESIGNACIÓN: TRAZADO ENLACE 3. TORREDEMBARRA PERFILES TRANSVERSALES EJE 55	FECHA: OCTUBRE 2017 3.2.3.4.2 HOJA 1 DE 1

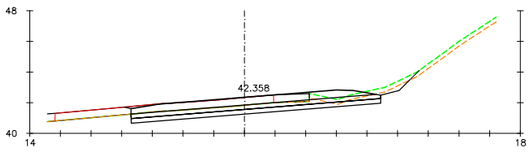

Pk=0+127.448

S. D TIERRA = 9.24 m2.
S. SUELO SEL = 4.88 m2.
S. S EST 3 = 4.87 m2.
S. VEGETAL = 2.05 m2.

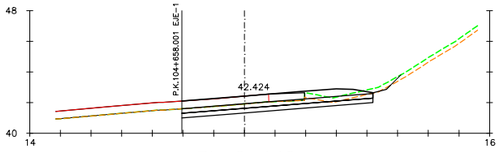

Pk=0+140

S. D TIERRA = 6.66 m2. S. VEGETAL = 1.78 m2.
S. SUELO SEL = 3.74 m2.
S. S EST 3 = 3.74 m2.
S. TERRAPLEN = 0.01 m2.

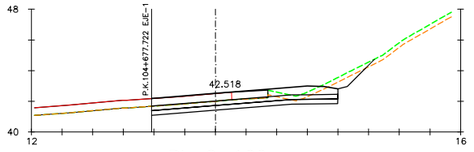

Pk=0+160

S. D TIERRA = 7.97 m2.
S. SUELO SEL = 3.64 m2.
S. S EST 3 = 3.64 m2.
S. VEGETAL = 2.00 m2.

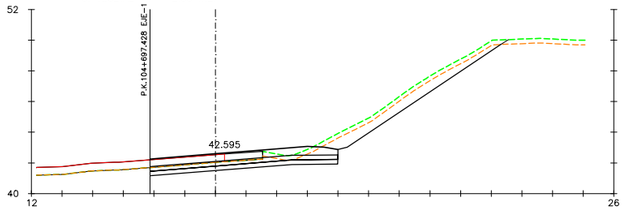

Pk=0+180

S. D TIERRA = 14.26 m2.
S. SUELO SEL = 3.67 m2.
S. S EST 3 = 3.67 m2.
S. VEGETAL = 4.74 m2.

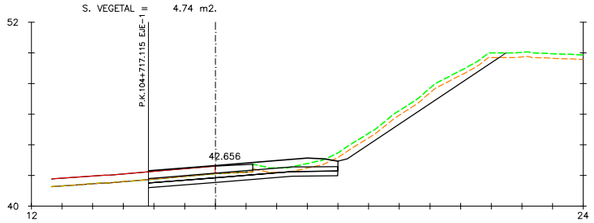

Pk=0+200

S. D TIERRA = 11.97 m2.
S. SUELO SEL = 3.71 m2.
S. S EST 3 = 3.71 m2.
S. VEGETAL = 4.89 m2.

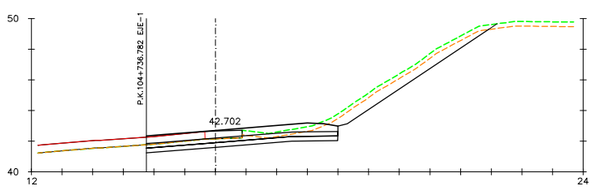

Pk=0+220

S. D TIERRA = 13.35 m2.
S. SUELO SEL = 3.74 m2.
S. S EST 3 = 3.74 m2.
S. VEGETAL = 4.90 m2.

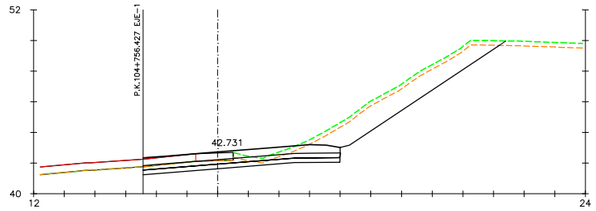

Pk=0+240

S. D TIERRA = 22.61 m2.
S. SUELO SEL = 3.85 m2.
S. S EST 3 = 3.85 m2.
S. VEGETAL = 5.27 m2.

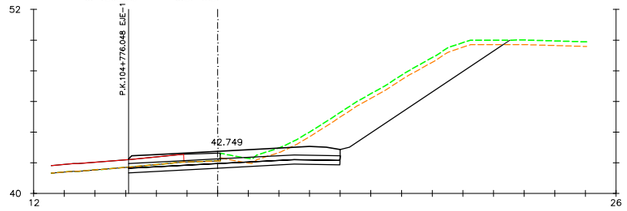

Pk=0+260

S. D TIERRA = 30.93 m2.
S. SUELO SEL = 4.14 m2.
S. S EST 3 = 4.14 m2.
S. VEGETAL = 5.60 m2.

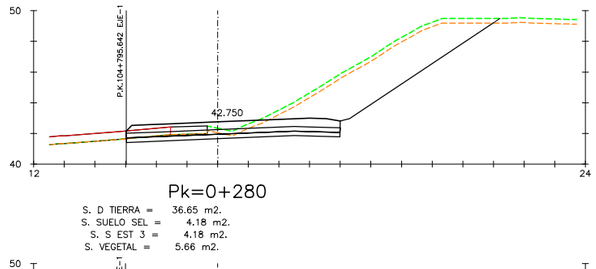

Pk=0+280

S. D TIERRA = 36.65 m2.
S. SUELO SEL = 4.18 m2.
S. S EST 3 = 4.18 m2.
S. VEGETAL = 5.66 m2.

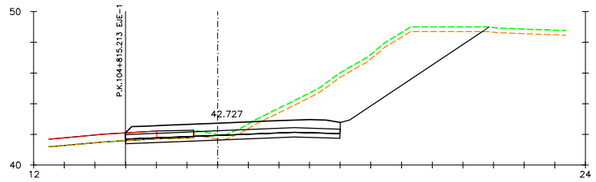

Pk=0+300

S. D TIERRA = 36.41 m2. S. VEGETAL = 5.71 m2.
S. SUELO SEL = 4.20 m2.
S. S EST 3 = 4.20 m2.
S. TERRAPLEN = 0.00 m2.

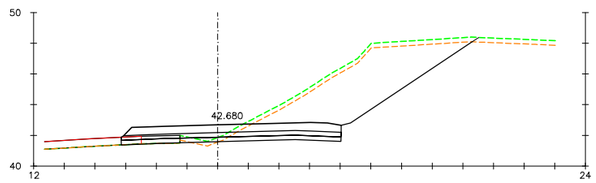

Pk=0+320

S. D TIERRA = 37.24 m2. S. VEGETAL = 5.78 m2.
S. SUELO SEL = 4.30 m2.
S. S EST 3 = 4.29 m2.
S. TERRAPLEN = 0.23 m2.

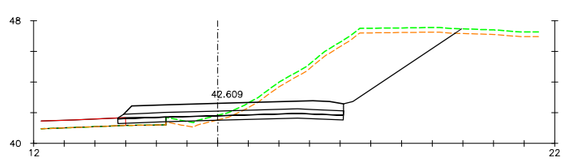

Pk=0+340

S. D TIERRA = 35.34 m2. S. VEGETAL = 5.72 m2.
S. SUELO SEL = 4.42 m2.
S. S EST 3 = 4.37 m2.
S. TERRAPLEN = 0.63 m2.

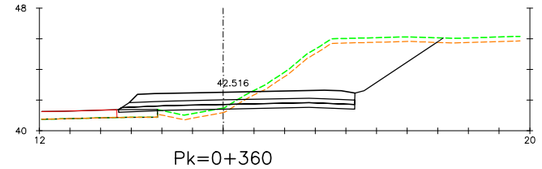

Pk=0+360

S. D TIERRA = 29.33 m2. S. VEGETAL = 5.53 m2.
S. SUELO SEL = 4.61 m2.
S. S EST 3 = 4.49 m2.
S. TERRAPLEN = 1.94 m2.

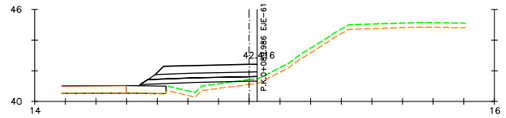

Pk=0+380

S. SUELO SEL = 2.22 m2.
S. S EST 3 = 2.07 m2.
S. TERRAPLEN = 3.12 m2.
S. VEGETAL = 1.79 m2.

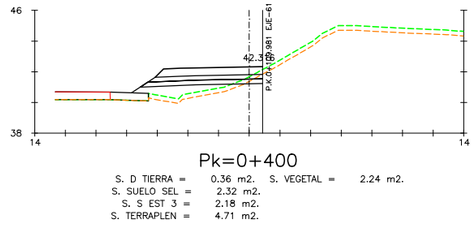

Pk=0+400

S. D TIERRA = 0.36 m2. S. VEGETAL = 2.24 m2.
S. SUELO SEL = 2.32 m2.
S. S EST 3 = 2.18 m2.
S. TERRAPLEN = 4.71 m2.

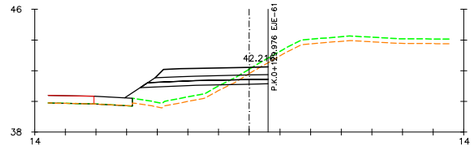

Pk=0+420

S. D TIERRA = 1.68 m2. S. VEGETAL = 2.66 m2.
S. SUELO SEL = 2.43 m2.
S. S EST 3 = 2.28 m2.
S. TERRAPLEN = 5.99 m2.

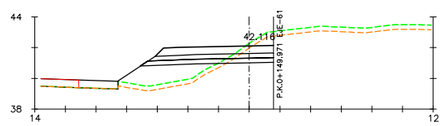

Pk=0+440

S. D TIERRA = 2.92 m2. S. VEGETAL = 3.04 m2.
S. SUELO SEL = 2.53 m2.
S. S EST 3 = 2.39 m2.
S. TERRAPLEN = 7.63 m2.

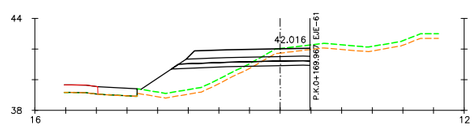

Pk=0+460

S. D TIERRA = 2.61 m2. S. VEGETAL = 3.31 m2.
S. SUELO SEL = 2.64 m2.
S. S EST 3 = 2.49 m2.
S. TERRAPLEN = 8.29 m2.

P:\2015\150568\02_doc_tecnica\02.03 EJECUCION\GRAFICOS\04 ProyecTrazadoV100-Sup\01 Anejos\23 Expropiaciones\230302 Trazado\23030203 Transversales\A2303020304 Enlace 03\A2303020304O3 Eje63\A2303020304O3H04.dwg

GOBIERNO DE ESPAÑA / MINISTERIO DE FOMENTO	SECRETARÍA DE ESTADO DE INFRAESTRUCTURAS, TRANSPORTE Y VIVIENDA SECRETARÍA GENERAL DE INFRAESTRUCTURAS DIRECCIÓN GENERAL DE CARRETERAS DEMARCACIÓN DE CARRETERAS DEL ESTADO EN CATALUÑA	CONSULTOR: ineco	ESCALA: H1:200 (0 2 4 6m) ORIGINAL–A1	TÍTULO DEL PROYECTO: PROYECTO DE TRAZADO AUTOVÍA DEL MEDITERRÁNEO A-7 TRAMO: LA MORA - LA POBLA DE MONTORNÉS	CLAVE: T2-T-3750	Nº ANEJO: 23	TÍTULO DE ANEJO: *EXPROPIACIONES* DESIGNACIÓN: TRAZADO ENLACE 3. TORREDEMBARRA PERFILES TRANSVERSALES EJE 63	FECHA: OCTUBRE 2017 3.2.3.4.3 HOJA 1 DE 4

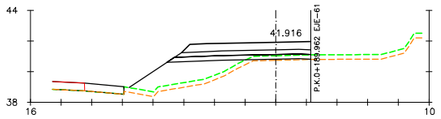

Pk=0+480

S. SUELO SEL = 2.74 m2.
S. S EST 3 = 2.60 m2.
S. TERRAPLEN = 9.95 m2.
S. VEGETAL = 3.56 m2.

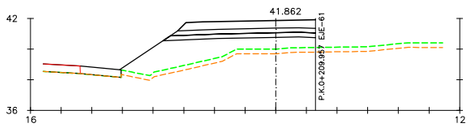

Pk=0+500

S. SUELO SEL = 2.91 m2.
S. S EST 3 = 2.77 m2.
S. TERRAPLEN = 17.59 m2.
S. VEGETAL = 3.80 m2.

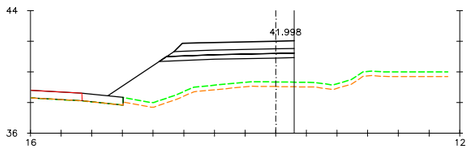

Pk=0+520

S. SUELO SEL = 2.57 m2.
S. S EST 3 = 2.42 m2.
S. TERRAPLEN = 23.29 m2.
S. VEGETAL = 3.35 m2.

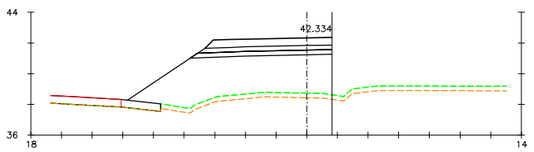

Pk=0+540

S. SUELO SEL = 2.70 m2.
S. S EST 3 = 2.56 m2.
S. TERRAPLEN = 33.67 m2.
S. VEGETAL = 3.35 m2.

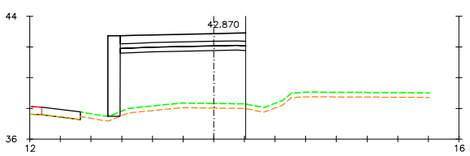

Pk=0+560

S. SUELO SEL = 2.45 m2.
S. S EST 3 = 2.45 m2.
S. TERRAPLEN = 31.20 m2.
S. VEGETAL = 2.69 m2.

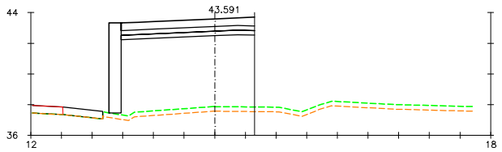

Pk=0+580

S. SUELO SEL = 2.61 m2.
S. S EST 3 = 2.61 m2.
S. TERRAPLEN = 43.87 m2.
S. VEGETAL = 2.85 m2.

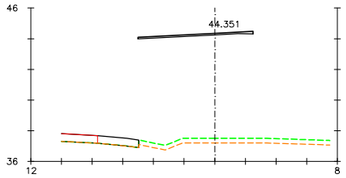

Pk=0+600

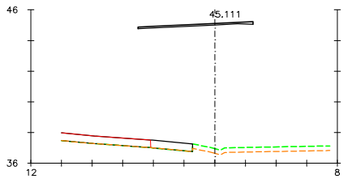

Pk=0+620

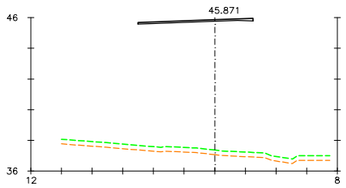

Pk=0+640

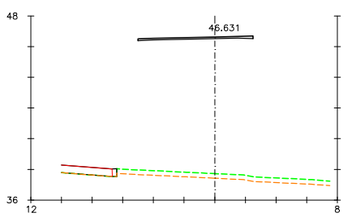

Pk=0+660

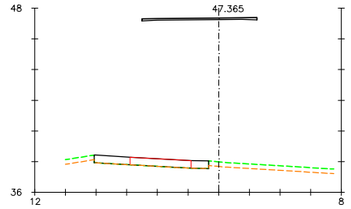

Pk=0+680

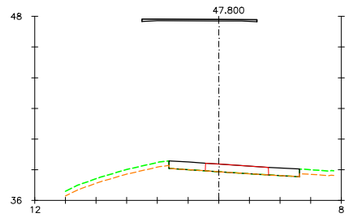

Pk=0+700

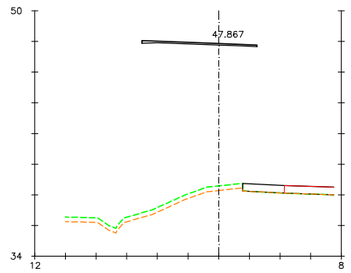

Pk=0+720

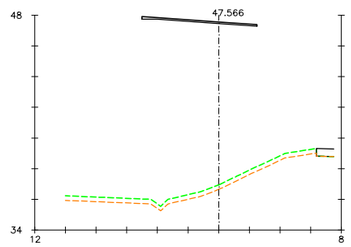

Pk=0+740

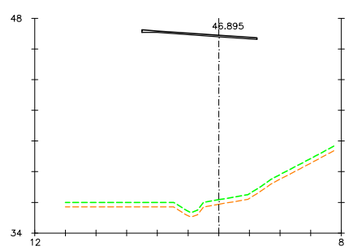

Pk=0+760

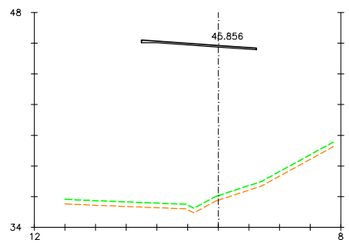

Pk=0+780

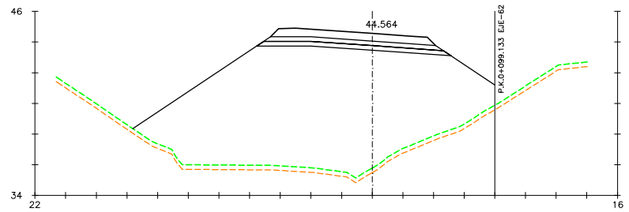

Pk=0+800

S. SUELO SEL = 3.66 m2.
S. S EST 3 = 3.37 m2.
S. TERRAPLEN = 143.65 m2.
S. VEGETAL = 7.09 m2.

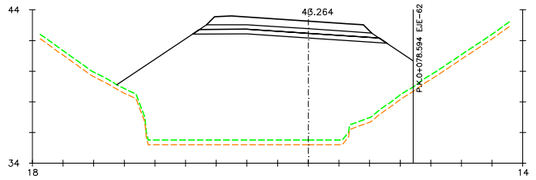

Pk=0+820

S. SUELO SEL = 3.66 m2.
S. S EST 3 = 3.37 m2.
S. TERRAPLEN = 112.29 m2.
S. VEGETAL = 5.80 m2.

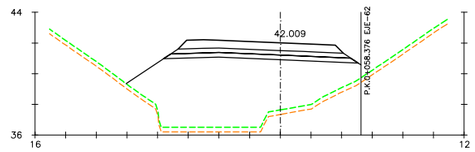

Pk=0+840

S. SUELO SEL = 3.67 m2.
S. S EST 3 = 3.38 m2.
S. TERRAPLEN = 54.55 m2.
S. VEGETAL = 4.60 m2.

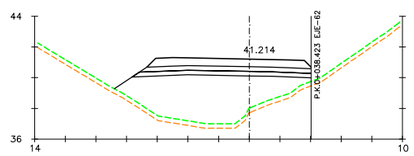

Pk=0+860

S. SUELO SEL = 3.43 m2.
S. S EST 3 = 3.29 m2.
S. TERRAPLEN = 30.61 m2.
S. VEGETAL = 3.85 m2.

P:\2015\150568\02_doc_tecnica\02.03_EJECUCION\GRAFICOS\04_ProyecTrazadoV100-Sup\01_Anejos\23_Expropiaciones\230302_Trazado\23030203_Transversales\A2303020304_Enlace 03\A2303020304 03_Eje63\A2303020304 03H04.dwg

GOBIERNO DE ESPAÑA | MINISTERIO DE FOMENTO

SECRETARÍA DE ESTADO DE INFRAESTRUCTURAS, TRANSPORTE Y VIVIENDA
SECRETARÍA GENERAL DE INFRAESTRUCTURAS
DIRECCIÓN GENERAL DE CARRETERAS
DEMARCACIÓN DE CARRETERAS DEL ESTADO EN CATALUÑA

CONSULTOR: ineco

ESCALA: H1:200 (0 2 4 6m) ORIGINAL–A1

TÍTULO DEL PROYECTO: PROYECTO DE TRAZADO
AUTOVÍA DEL MEDITERRÁNEO A-7
TRAMO: LA MORA - LA POBLA DE MONTORNÉS

CLAVE: T2-T-3750

Nº ANEJO: 23

TÍTULO DE ANEJO: *EXPROPIACIONES*
DESIGNACIÓN: TRAZADO
ENLACE 3. TORREDEMBARRA
PERFILES TRANSVERSALES
EJE 63

FECHA: OCTUBRE 2017

3.2.3.4.3
HOJA 2 DE 4

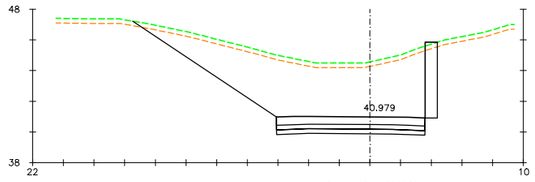

Pk=0+880

S. D TIERRA = 65.14 m2. S. VEGETAL = 5.96 m2.
S. SUELO SEL = 2.90 m2.
S. S EST 3 = 2.90 m2.
S. TERRAPLEN = 0.09 m2.



Pk=0+900

S. D TIERRA = 79.43 m2.
S. SUELO SEL = 2.90 m2.
S. S EST 3 = 2.90 m2.
S. VEGETAL = 2.00 m2.

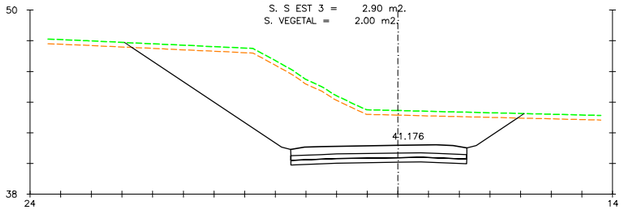

Pk=0+920

S. D TIERRA = 77.45 m2.
S. SUELO SEL = 3.44 m2.
S. S EST 3 = 3.44 m2.
S. VEGETAL = 7.68 m2.

Pk=0+940

S. D TIERRA = 126.03 m2.
S. SUELO SEL = 3.44 m2.
S. S EST 3 = 3.44 m2.
S. VEGETAL = 8.53 m2.

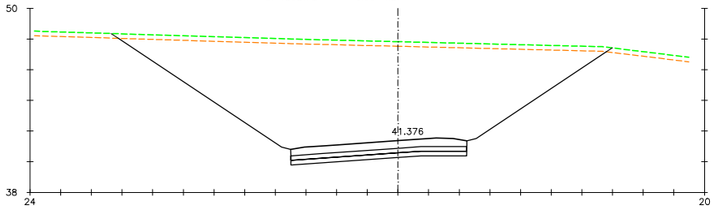

Pk=0+960

S. D TIERRA = 153.93 m2.
S. SUELO SEL = 3.44 m2.
S. S EST 3 = 3.44 m2.
S. VEGETAL = 9.68 m2.

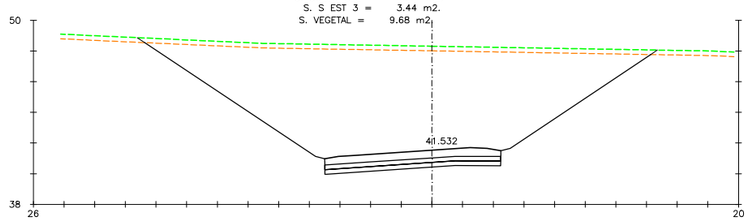

Pk=0+980

S. D TIERRA = 164.18 m2.
S. SUELO SEL = 3.44 m2.
S. S EST 3 = 3.44 m2.
S. VEGETAL = 10.04 m2.

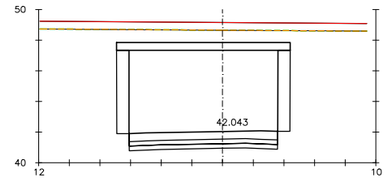

Pk=1+000

S. D TIERRA = 85.98 m2.
S. SUELO SEL = 2.90 m2.
S. S EST 3 = 2.90 m2.

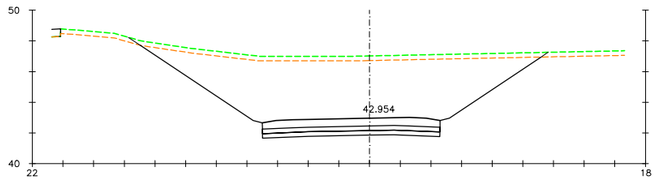

Pk=1+020

S. D TIERRA = 87.68 m2.
S. SUELO SEL = 3.47 m2.
S. S EST 3 = 3.47 m2.
S. VEGETAL = 8.03 m2.

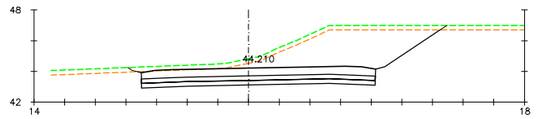

Pk=1+040

S. D TIERRA = 36.86 m2.
S. SUELO SEL = 4.58 m2.
S. S EST 3 = 4.58 m2.
S. VEGETAL = 6.10 m2.

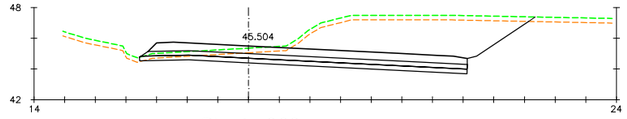

Pk=1+060

S. D TIERRA = 44.24 m2. S. VEGETAL = 7.68 m2.
S. SUELO SEL = 6.41 m2.
S. S EST 3 = 6.32 m2.
S. TERRAPLEN = 0.01 m2.

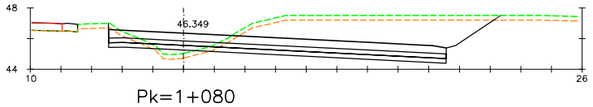

Pk=1+080

S. D TIERRA = 37.89 m2. S. VEGETAL = 7.61 m2.
S. SUELO SEL = 6.60 m2.
S. S EST 3 = 6.61 m2.
S. TERRAPLEN = 1.45 m2.

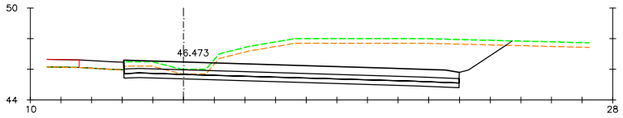

Pk=1+100

S. D TIERRA = 45.84 m2.
S. SUELO SEL = 6.56 m2.
S. S EST 3 = 6.56 m2.
S. VEGETAL = 7.54 m2.

P:\2015\150568\02_doc_tecnico\02.03 EJECUCION\GRAFICOS\04 ProyecTrazadoV100-Sup\01 Anejos\23 Expropiaciones\230302 Trazado\23030203 Transversales\A2303020304 Enlace 03\A2303020303 Eje63\A2303020303403H04.dwg

GOBIERNO DE ESPAÑA | MINISTERIO DE FOMENTO

SECRETARÍA DE ESTADO DE INFRAESTRUCTURAS, TRANSPORTE Y VIVIENDA
SECRETARÍA GENERAL DE INFRAESTRUCTURAS
DIRECCIÓN GENERAL DE CARRETERAS
DEMARCACIÓN DE CARRETERAS DEL ESTADO EN CATALUÑA

CONSULTOR: ineco

ESCALA: H1:200 (0 2 4 6m) ORIGINAL-A1

TÍTULO DEL PROYECTO: PROYECTO DE TRAZADO
AUTOVÍA DEL MEDITERRÁNEO A-7
TRAMO: LA MORA - LA POBLA DE MONTORNÉS

CLAVE: T2-T-3750

Nº ANEJO: 23

TÍTULO DE ANEJO: *EXPROPIACIONES*
DESIGNACIÓN: TRAZADO
ENLACE 3. TORREDEMBARRA
PERFILES TRANSVERSALES
EJE 63

FECHA: OCTUBRE 2017

3.2.3.4.3
HOJA 3 DE 4

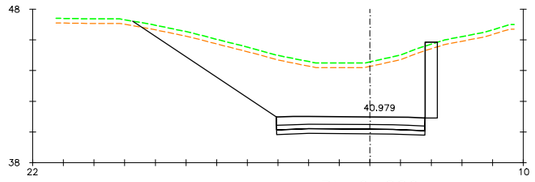

Pk=0+880

S. D TIERRA = 65.14 m2. S. VEGETAL = 5.96 m2.
S. SUELO SEL = 2.90 m2.
S. S EST 3 = 2.90 m2.
S. TERRAPLEN = 0.09 m2.



Pk=0+900

S. D TIERRA = 79.43 m2.
S. SUELO SEL = 2.90 m2.
S. S EST 3 = 2.90 m2.
S. VEGETAL = 2.00 m2.

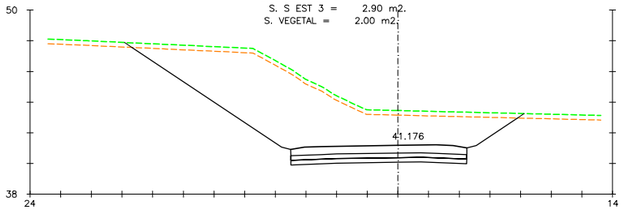

Pk=0+920

S. D TIERRA = 77.45 m2.
S. SUELO SEL = 3.44 m2.
S. S EST 3 = 3.44 m2.
S. VEGETAL = 7.68 m2.

Pk=0+940

S. D TIERRA = 126.03 m2.
S. SUELO SEL = 3.44 m2.
S. S EST 3 = 3.44 m2.
S. VEGETAL = 8.53 m2.

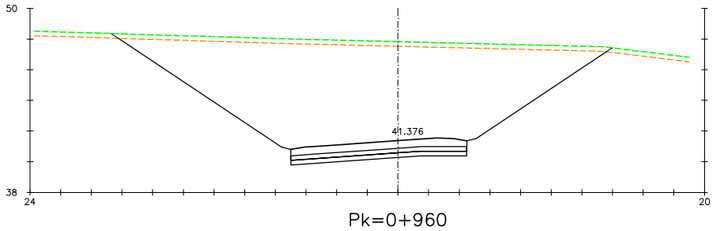

Pk=0+960

S. D TIERRA = 153.93 m2.
S. SUELO SEL = 3.44 m2.
S. S EST 3 = 3.44 m2.
S. VEGETAL = 9.68 m2.

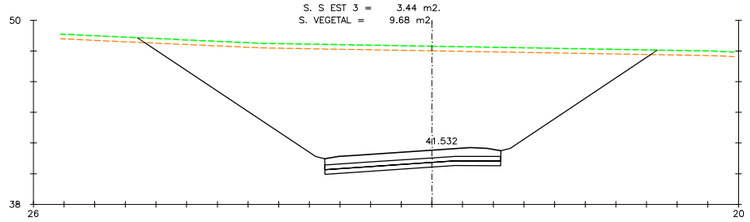

Pk=0+980

S. D TIERRA = 164.18 m2.
S. SUELO SEL = 3.44 m2.
S. S EST 3 = 3.44 m2.
S. VEGETAL = 10.04 m2.

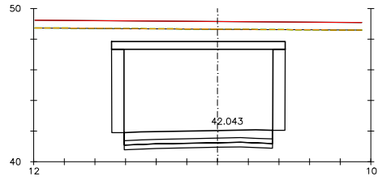

Pk=1+000

S. D TIERRA = 85.98 m2.
S. SUELO SEL = 2.90 m2.
S. S EST 3 = 2.90 m2.

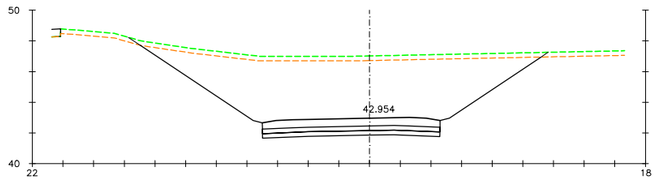

Pk=1+020

S. D TIERRA = 87.68 m2.
S. SUELO SEL = 3.47 m2.
S. S EST 3 = 3.47 m2.
S. VEGETAL = 8.03 m2.

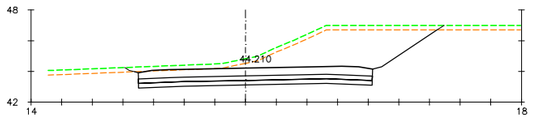

Pk=1+040

S. D TIERRA = 36.86 m2.
S. SUELO SEL = 4.58 m2.
S. S EST 3 = 4.58 m2.
S. VEGETAL = 6.10 m2.

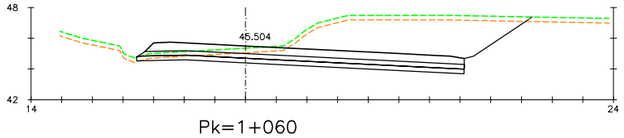

Pk=1+060

S. D TIERRA = 44.24 m2. S. VEGETAL = 7.68 m2.
S. SUELO SEL = 6.41 m2.
S. S EST 3 = 6.32 m2.
S. TERRAPLEN = 0.01 m2.

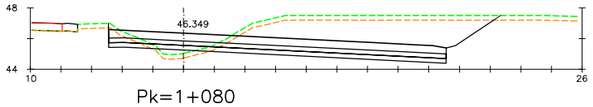

Pk=1+080

S. D TIERRA = 37.89 m2. S. VEGETAL = 7.61 m2.
S. SUELO SEL = 6.60 m2.
S. S EST 3 = 6.61 m2.
S. TERRAPLEN = 1.45 m2.

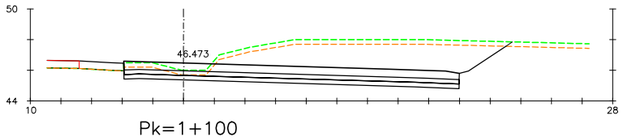

Pk=1+100

S. D TIERRA = 45.84 m2.
S. SUELO SEL = 6.56 m2.
S. S EST 3 = 6.56 m2.
S. VEGETAL = 7.54 m2.

P:\2015\150568\02_doc_tecnico\02.03 EJECUCION\GRAFICOS\04 ProyecTrazadoV100-Sup\01 Anejos\23 Expropiaciones\230302 Trazado\23030203 Transversales\A2303020304 Enlace 03\A2303020303 Eje63\A2303020303403H04.dwg

GOBIERNO DE ESPAÑA | MINISTERIO DE FOMENTO

SECRETARÍA DE ESTADO DE INFRAESTRUCTURAS, TRANSPORTE Y VIVIENDA
SECRETARÍA GENERAL DE INFRAESTRUCTURAS
DIRECCIÓN GENERAL DE CARRETERAS
DEMARCACIÓN DE CARRETERAS DEL ESTADO EN CATALUÑA

CONSULTOR: ineco

ESCALA: H1:200 (0 2 4 6m) ORIGINAL-A1

TÍTULO DEL PROYECTO: PROYECTO DE TRAZADO
AUTOVÍA DEL MEDITERRÁNEO A-7
TRAMO: LA MORA - LA POBLA DE MONTORNÉS

CLAVE: T2-T-3750

Nº ANEJO: 23

TÍTULO DE ANEJO: *EXPROPIACIONES*
DESIGNACIÓN: TRAZADO
ENLACE 3. TORREDEMBARRA
PERFILES TRANSVERSALES
EJE 63

FECHA: OCTUBRE 2017

3.2.3.4.3

HOJA 4 DE 4

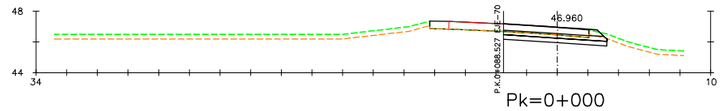

Pk=0+000

S. D TIERRA = 3.49 m2.
S. SUELO SEL = 2.02 m2.
S. S EST 3 = 2.01 m2.
S. VEGETAL = 0.36 m2.

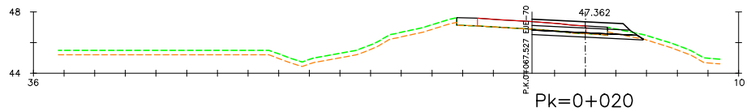

Pk=0+020

S. D TIERRA = 1.90 m2.
S. SUELO SEL = 2.13 m2.
S. S EST 3 = 1.99 m2.
S. VEGETAL = 0.70 m2.

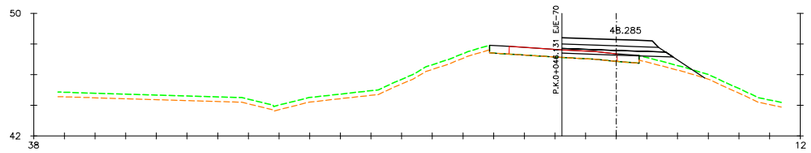

Pk=0+040

S. SUELO SEL = 2.10 m2.
S. S EST 3 = 1.96 m2.
S. TERRAPLEN = 1.95 m2.
S. VEGETAL = 1.28 m2.

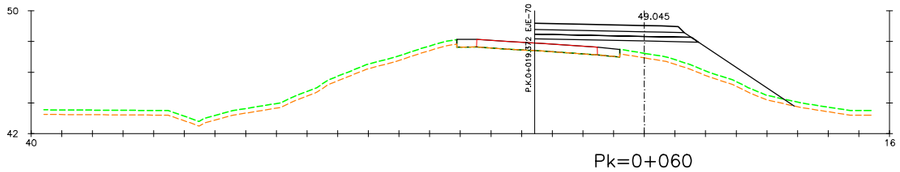

Pk=0+060

S. SUELO SEL = 3.14 m2.
S. S EST 3 = 3.00 m2.
S. TERRAPLEN = 15.75 m2.
S. VEGETAL = 3.41 m2.

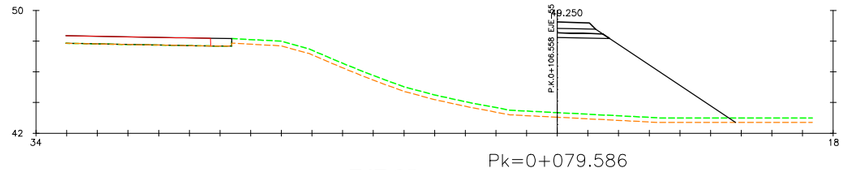

Pk=0+079.586

EJE 65

S. SUELO SEL = 0.96 m2.
S. S EST 3 = 0.82 m2.
S. TERRAPLEN = 40.17 m2.
S. VEGETAL = 3.49 m2.

P:\2015\150568\02_doc_tecnica\02.03 EJECUCION\GRAFICOS\04 ProyecTrazadoV100-Sup\01 Anejos\23 Expropiaciones\230302 Trazado\23030203 Transversales\A2303020304 Enlace 03\A2303020304 Eje65\A2303020304H01.dwg

GOBIERNO DE ESPAÑA / MINISTERIO DE FOMENTO	SECRETARÍA DE ESTADO DE INFRAESTRUCTURAS, TRANSPORTE Y VIVIENDA SECRETARÍA GENERAL DE INFRAESTRUCTURAS DIRECCIÓN GENERAL DE CARRETERAS DEMARCACIÓN DE CARRETERAS DEL ESTADO EN CATALUÑA	CONSULTOR: ineco	ESCALA: H1:200 (0 2 4 6m) ORIGINAL-A1	TÍTULO DEL PROYECTO: PROYECTO DE TRAZADO AUTOVÍA DEL MEDITERRÁNEO A-7 TRAMO: LA MORA - LA POBLA DE MONTORNÉS	CLAVE: T2-T-3750	Nº ANEJO: 23	TITULO DE ANEJO: *EXPROPIACIONES* DESIGNACIÓN: TRAZADO ENLACE 3. TORREDEMBARRA PERFILES TRANSVERSALES EJE 65	FECHA: OCTUBRE 2017 3.2.3.4.4 HOJA 1 DE 1

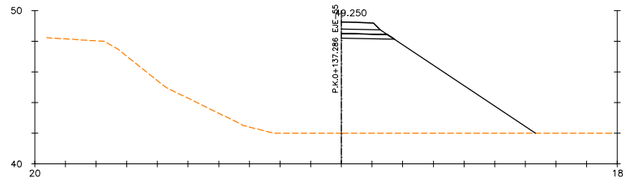

Pk=0+000

S. SUELO SEL = 0.97 m2.
S. S EST 3 = 0.83 m2.
S. TERRAPLEN = 49.55 m2.

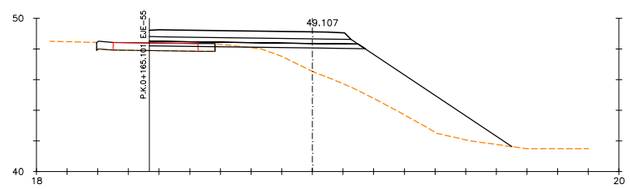

Pk=0+020

S. D TIERRA = 0.20 m2.
S. SUELO SEL = 4.15 m2.
S. S EST 3 = 4.02 m2.
S. TERRAPLEN = 28.66 m2.

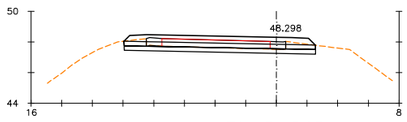

Pk=0+040

S. D TIERRA = 5.08 m2.
S. SUELO SEL = 3.75 m2.
S. S EST 3 = 3.74 m2.

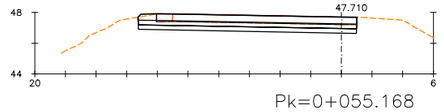

Pk=0+055.168

S. D TIERRA = 8.25 m2.
S. SUELO SEL = 4.27 m2.
S. S EST 3 = 4.27 m2.

EJE 66

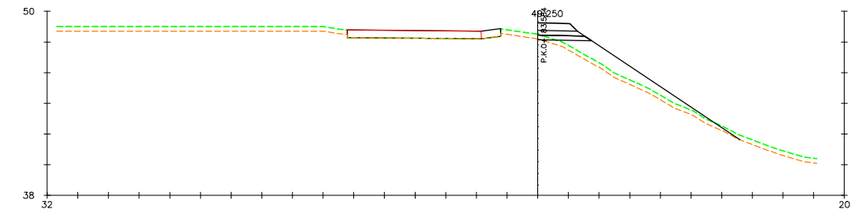

Pk=0+000

S. D TIERRA = 0.00 m2. S. VEGETAL = 3.96 m2.
S. SUELO SEL = 0.99 m2.
S. S EST 3 = 0.85 m2.
S. TERRAPLEN = 9.83 m2.

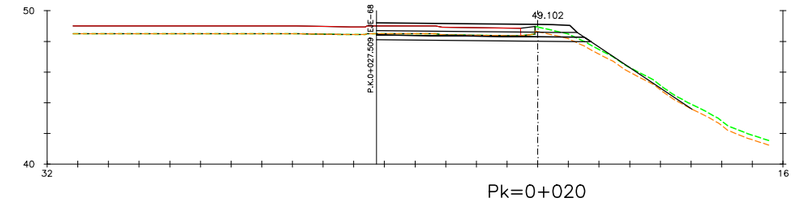

Pk=0+020

S. D TIERRA = 4.96 m2. S. VEGETAL = 3.07 m2.
S. SUELO SEL = 4.13 m2.
S. S EST 3 = 4.00 m2.
S. TERRAPLEN = 1.76 m2.

Pk=0+040

S. D TIERRA = 5.18 m2.
S. SUELO SEL = 2.65 m2.
S. S EST 3 = 2.60 m2.
S. VEGETAL = 0.59 m2.

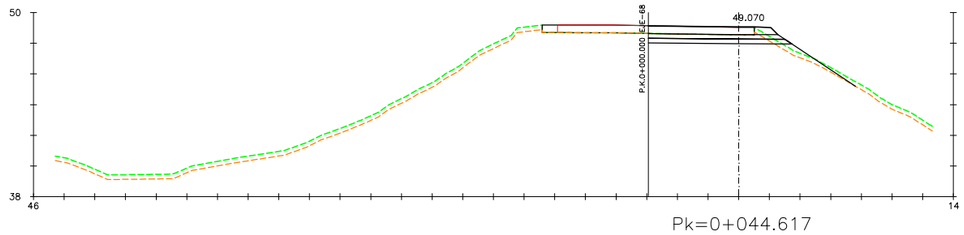

Pk=0+044.617

S. D TIERRA = 4.57 m2. S. VEGETAL = 1.98 m2.
S. SUELO SEL = 2.74 m2.
S. S EST 3 = 2.61 m2.
S. TERRAPLEN = 1.48 m2.

EJE 67

P:\2015\150568\02_doc_tecnica\02.03 EJECUCION\GRAFICOS\04 ProyecTrazadoV100-Sup\01 Anejos\23 Expropiaciones\230302 Trazado\23030203 Transversales\A2303020304 Enlace 03\A2303020305 Eje66-67\A2303020304O5H01.dwg

GOBIERNO DE ESPAÑA | MINISTERIO DE FOMENTO

SECRETARÍA DE ESTADO DE INFRAESTRUCTURAS, TRANSPORTE Y VIVIENDA
SECRETARÍA GENERAL DE INFRAESTRUCTURAS
DIRECCIÓN GENERAL DE CARRETERAS
DEMARCACIÓN DE CARRETERAS DEL ESTADO EN CATALUÑA

CONSULTOR: ineco

ESCALA: H1:200 (0 2 4 6m) ORIGINAL–A1

TÍTULO DEL PROYECTO:
PROYECTO DE TRAZADO
AUTOVÍA DEL MEDITERRÁNEO A-7
TRAMO: LA MORA - LA POBLA DE MONTORNÉS

CLAVE: T2-T-3750

Nº ANEJO: 23

TÍTULO DE ANEJO: *EXPROPIACIONES*
DESIGNACIÓN:
TRAZADO
ENLACE 3. TORREDEMBARRA
PERFILES TRANSVERSALES
EJES 66 Y 67

FECHA: OCTUBRE 2017

3.2.3.4.5

HOJA 1 DE 1

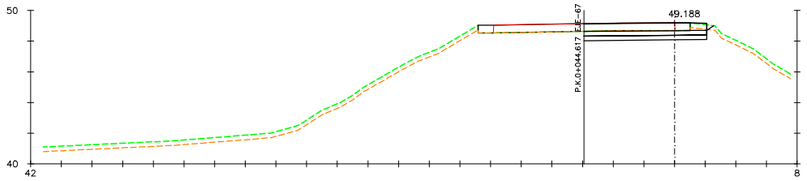

Pk=0+000

S. D TIERRA = 5.05 m2. S. VEGETAL = 0.46 m2.
S. SUELO SEL = 2.40 m2.
S. S EST 3 = 2.40 m2.
S. TERRAPLEN = 0.06 m2.

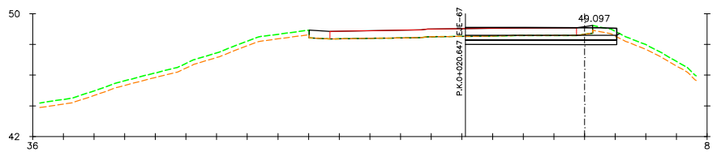

Pk=0+020

S. D TIERRA = 6.03 m2. S. VEGETAL = 0.53 m2.
S. SUELO SEL = 2.96 m2.
S. S EST 3 = 2.96 m2.
S. TERRAPLEN = 0.03 m2.

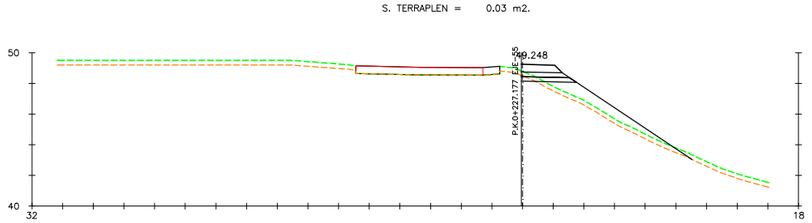

Pk=0+040

S. D TIERRA = 0.18 m2. S. VEGETAL = 3.35 m2.
S. SUELO SEL = 1.01 m2.
S. S EST 3 = 0.87 m2.
S. TERRAPLEN = 7.34 m2.

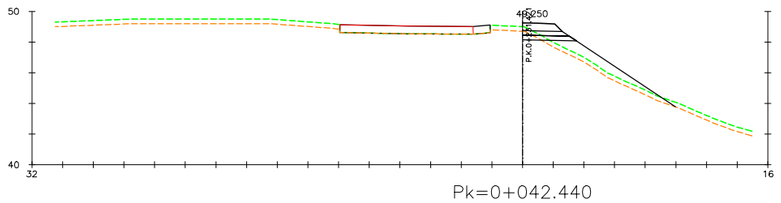

Pk=0+042.440

S. D TIERRA = 0.38 m2. S. VEGETAL = 2.99 m2.
S. SUELO SEL = 0.99 m2.
S. S EST 3 = 0.85 m2.
S. TERRAPLEN = 5.98 m2.

EJE 68

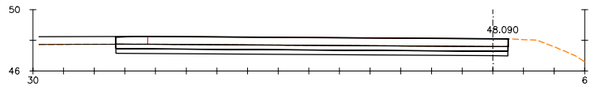

Pk=0+000

S. D TIERRA = 15.33 m2.
S. SUELO SEL = 7.67 m2.
S. S EST 3 = 7.67 m2.

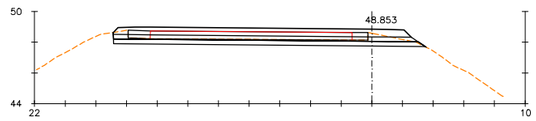

Pk=0+020

S. D TIERRA = 8.33 m2.
S. SUELO SEL = 6.03 m2.
S. S EST 3 = 5.90 m2.

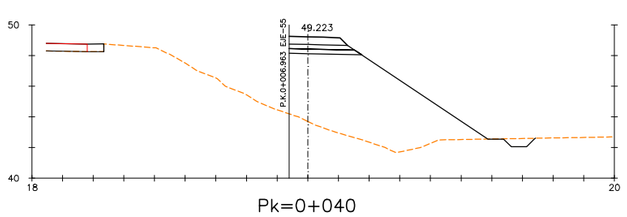

Pk=0+040

S. D TIERRA = 0.83 m2.
S. SUELO SEL = 1.35 m2.
S. S EST 3 = 1.21 m2.
S. TERRAPLEN = 47.99 m2.

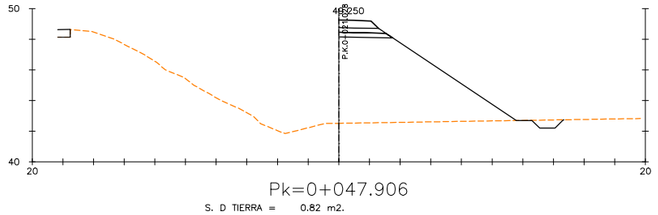

Pk=0+047.906

S. D TIERRA = 0.82 m2.
S. SUELO SEL = 0.99 m2.
S. S EST 3 = 0.85 m2.
S. TERRAPLEN = 41.84 m2.

EJE 69

P:\2015\150568\02_doc_tecnico\02.03 EJECUCION\GRAFICOS\04 ProyecTrazadoV100-Sup\01 Anejos\23 Expropiaciones\230302 Trazado\23030203 Transversales\A2303020304 Enlace 03\A2303020406 Eje68-69\A2303020406 H01.dwg

GOBIERNO DE ESPAÑA / MINISTERIO DE FOMENTO	SECRETARÍA DE ESTADO DE INFRAESTRUCTURAS, TRANSPORTE Y VIVIENDA SECRETARÍA GENERAL DE INFRAESTRUCTURAS DIRECCIÓN GENERAL DE CARRETERAS DEMARCACIÓN DE CARRETERAS DEL ESTADO EN CATALUÑA	CONSULTOR: ineco	ESCALA: H1:200 (0 2 4 6m) ORIGINAL–A1	TÍTULO DEL PROYECTO: PROYECTO DE TRAZADO AUTOVÍA DEL MEDITERRÁNEO A-7 TRAMO: LA MORA - LA POBLA DE MONTORNÉS	CLAVE: T2-T-3750	Nº ANEJO: 23	TÍTULO DE ANEJO: *EXPROPIACIONES* DESIGNACIÓN: TRAZADO ENLACE 3. TORREDEMBARRA PERFILES TRANSVERSALES EJES 68 Y 69	FECHA: OCTUBRE 2017 3.2.3.4.6 HOJA 1 DE 1

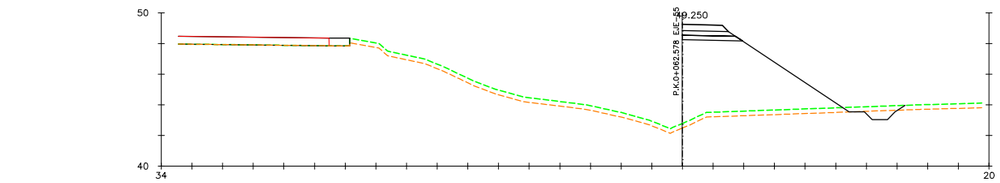

Pk=0+000

S. D TIERRA = 0.92 m2. S. VEGETAL = 4.36 m2.
S. SUELO SEL = 1.11 m2.
S. S EST 3 = 0.97 m2.
S. TERRAPLEN = 37.18 m2.

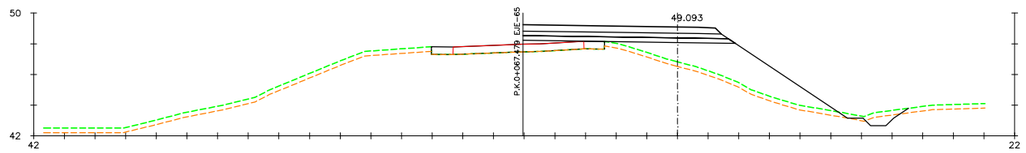

Pk=0+020

S. D TIERRA = 0.92 m2. S. VEGETAL = 5.95 m2.
S. SUELO SEL = 4.09 m2.
S. S EST 3 = 3.95 m2.
S. TERRAPLEN = 24.78 m2.

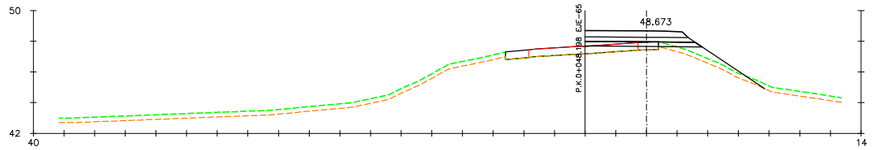

Pk=0+040

S. SUELO SEL = 2.23 m2.
S. S EST 3 = 2.09 m2.
S. TERRAPLEN = 3.05 m2.
S. VEGETAL = 2.08 m2.

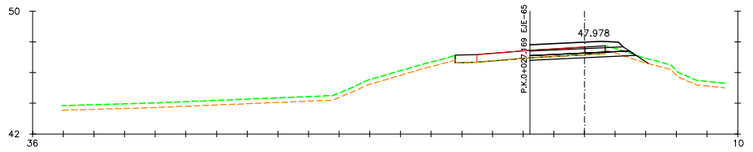

Pk=0+060

S. D TIERRA = 1.17 m2. S. VEGETAL = 0.84 m2.
S. SUELO SEL = 2.01 m2.
S. S EST 3 = 1.88 m2.
S. TERRAPLEN = 0.24 m2.

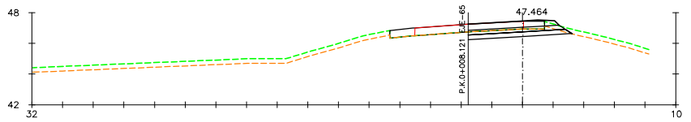

Pk=0+080

S. D TIERRA = 2.89 m2.
S. SUELO SEL = 1.96 m2.
S. S EST 3 = 1.84 m2.
S. VEGETAL = 0.55 m2.

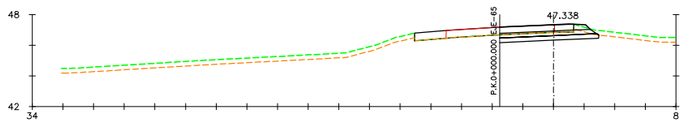

Pk=0+088.527

S. D TIERRA = 3.13 m2.
S. SUELO SEL = 1.93 m2.
S. S EST 3 = 1.83 m2.
S. VEGETAL = 0.49 m2.

P:\2015\150568\02_doc_tecnica\02.03 EJECUCION\GRAFICOS\04 ProyecTrazadoV100-Sup\01 Anejos\23 Expropiaciones\230302 Trazado\23030203 Transversales\A2303020304 Enlace 03\A2303020307 Eje70\A2303020307H01.dwg

GOBIERNO DE ESPAÑA / MINISTERIO DE FOMENTO	SECRETARÍA DE ESTADO DE INFRAESTRUCTURAS, TRANSPORTE Y VIVIENDA SECRETARÍA GENERAL DE INFRAESTRUCTURAS DIRECCIÓN GENERAL DE CARRETERAS DEMARCACIÓN DE CARRETERAS DEL ESTADO EN CATALUÑA	CONSULTOR: ineco	ESCALA: H1:200 (0 2 4 6m) ORIGINAL–A1	TÍTULO DEL PROYECTO: PROYECTO DE TRAZADO AUTOVÍA DEL MEDITERRÁNEO A-7 TRAMO: LA MORA - LA POBLA DE MONTORNÉS	CLAVE: T2-T-3750	Nº ANEJO: 23	TITULO DE ANEJO: *EXPROPIACIONES* DESIGNACIÓN: TRAZADO ENLACE 3. TORREDEMBARRA PERFILES TRANSVERSALES EJE 70	FECHA: OCTUBRE 2017 3.2.3.4.7 HOJA 1 DE 1

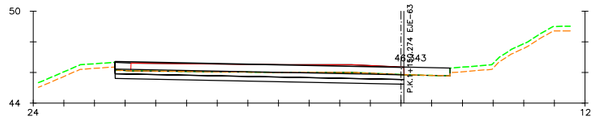

Pk=0+125

S. D TIERRA = 11.17 m2.
S. SUELO SEL = 5.65 m2.
S. S EST 3 = 5.65 m2.

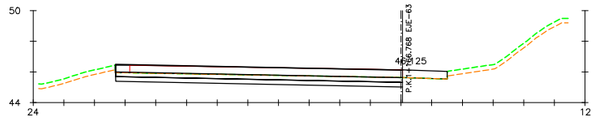

Pk=0+140

S. D TIERRA = 11.03 m2.
S. SUELO SEL = 5.61 m2.
S. S EST 3 = 5.61 m2.

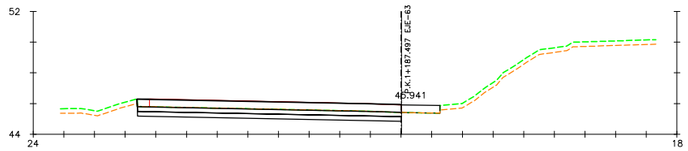

Pk=0+160

S. D TIERRA = 10.61 m2.
S. SUELO SEL = 5.17 m2.
S. S EST 3 = 5.17 m2.
S. VEGETAL = 0.00 m2.

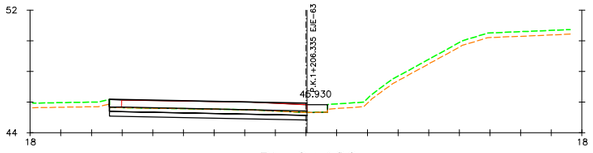

Pk=0+180

S. D TIERRA = 7.36 m2.
S. SUELO SEL = 3.86 m2.
S. S EST 3 = 3.86 m2.
S. VEGETAL = 0.00 m2.

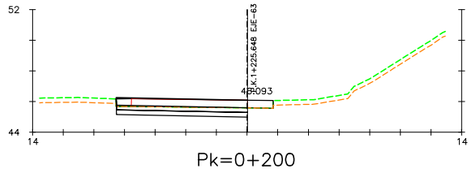

Pk=0+200

S. D TIERRA = 4.85 m2.
S. SUELO SEL = 2.57 m2.
S. S EST 3 = 2.57 m2.

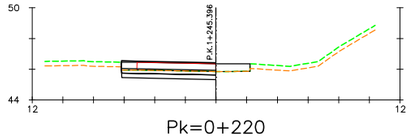

Pk=0+220

S. D TIERRA = 3.21 m2.
S. SUELO SEL = 1.84 m2.
S. S EST 3 = 1.84 m2.

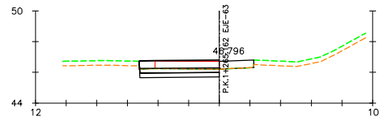

Pk=0+240

S. D TIERRA = 2.89 m2.
S. SUELO SEL = 1.56 m2.
S. S EST 3 = 1.56 m2.

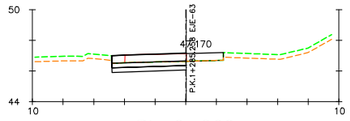

Pk=0+260

S. D TIERRA = 2.88 m2.
S. SUELO SEL = 1.46 m2.
S. S EST 3 = 1.46 m2.

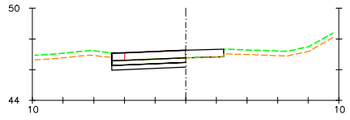

Pk=0+265.176

S. D TIERRA = 2.91 m2.
S. SUELO SEL = 1.45 m2.
S. S EST 3 = 1.45 m2.

P:\2015\150568\02_doc_tecnica\02.03 EJECUCION\GRAFICOS\04 ProyecTrazadoV100-Sup\01 Anejos\23 Expropiaciones\230302 Trazado\23030203 Transversales\A2303020304 Enlace 03\A23030203040B Eje71\A23030203040BH01.dwg

GOBIERNO DE ESPAÑA | MINISTERIO DE FOMENTO

SECRETARÍA DE ESTADO DE INFRAESTRUCTURAS, TRANSPORTE Y VIVIENDA
SECRETARÍA GENERAL DE INFRAESTRUCTURAS
DIRECCIÓN GENERAL DE CARRETERAS
DEMARCACIÓN DE CARRETERAS DEL ESTADO EN CATALUÑA

CONSULTOR: ineco

ESCALA: H1:200 (0 2 4 6m) ORIGINAL–A1

TÍTULO DEL PROYECTO:
PROYECTO DE TRAZADO
AUTOVÍA DEL MEDITERRÁNEO A-7
TRAMO: LA MORA - LA POBLA DE MONTORNÉS

CLAVE: T2-T-3750

Nº ANEJO: 23

TÍTULO DE ANEJO: *EXPROPIACIONES*
DESIGNACIÓN: TRAZADO
ENLACE 3. TORREDEMBARRA
PERFILES TRANSVERSALES
EJE 71

FECHA: OCTUBRE 2017

3.2.3.4.8

HOJA 1 DE 1

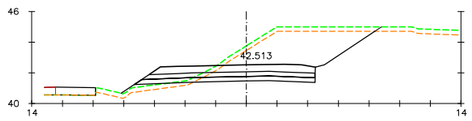

Pk=0+088.840

S. D TIERRA = 21.53 m2. S. VEGETAL = 5.03 m2.
S. SUELO SEL = 3.47 m2.
S. S EST 3 = 3.32 m2.
S. TERRAPLEN = 1.59 m2.

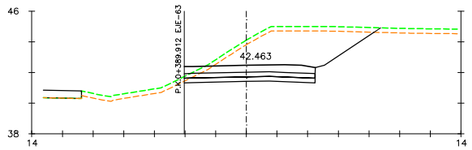

Pk=0+100

S. D TIERRA = 23.92 m2.
S. SUELO SEL = 2.56 m2.
S. S EST 3 = 2.56 m2.
S. VEGETAL = 3.78 m2.

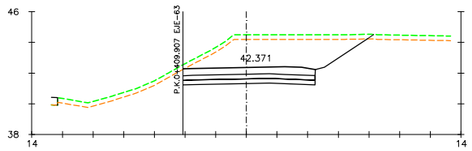

Pk=0+120

S. D TIERRA = 25.24 m2.
S. SUELO SEL = 2.59 m2.
S. S EST 3 = 2.59 m2.
S. VEGETAL = 3.67 m2.

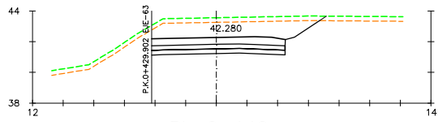

Pk=0+140

S. D TIERRA = 19.43 m2.
S. SUELO SEL = 2.61 m2.
S. S EST 3 = 2.61 m2.
S. VEGETAL = 3.35 m2.

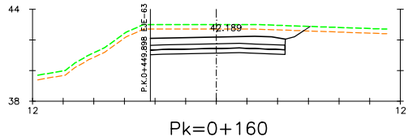

Pk=0+160

S. D TIERRA = 14.36 m2.
S. SUELO SEL = 2.64 m2.
S. S EST 3 = 2.64 m2.
S. VEGETAL = 3.06 m2.

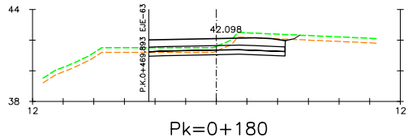

Pk=0+180

S. D TIERRA = 5.14 m2.
S. SUELO SEL = 2.67 m2.
S. S EST 3 = 2.67 m2.
S. VEGETAL = 2.88 m2.

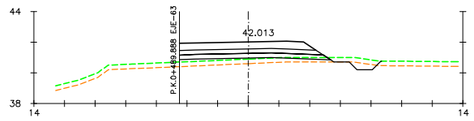

Pk=0+200

S. D TIERRA = 0.57 m2. S. VEGETAL = 3.95 m2.
S. SUELO SEL = 2.89 m2.
S. S EST 3 = 2.74 m2.
S. TERRAPLEN = 3.31 m2.

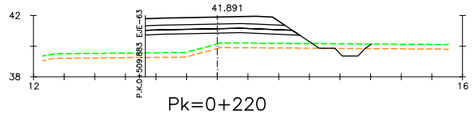

Pk=0+220

S. D TIERRA = 0.72 m2. S. VEGETAL = 4.43 m2.
S. SUELO SEL = 2.95 m2.
S. S EST 3 = 2.80 m2.
S. TERRAPLEN = 12.09 m2.

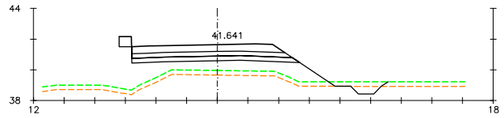

Pk=0+240

S. D TIERRA = 0.75 m2. S. VEGETAL = 5.27 m2.
S. SUELO SEL = 3.22 m2.
S. S EST 3 = 3.07 m2.
S. TERRAPLEN = 16.36 m2.

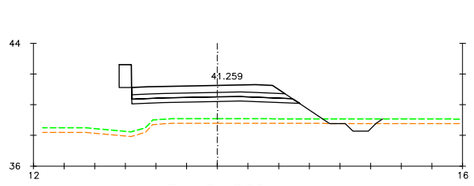

Pk=0+260

S. D TIERRA = 0.74 m2. S. VEGETAL = 5.16 m2.
S. SUELO SEL = 3.22 m2.
S. S EST 3 = 3.07 m2.
S. TERRAPLEN = 19.88 m2.

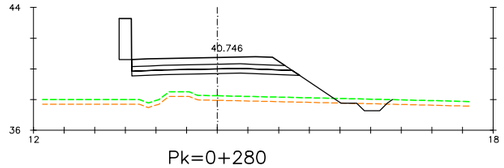

Pk=0+280

S. D TIERRA = 0.66 m2. S. VEGETAL = 5.35 m2.
S. SUELO SEL = 3.22 m2.
S. S EST 3 = 3.07 m2.
S. TERRAPLEN = 23.96 m2.

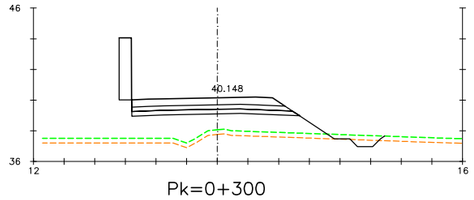

Pk=0+300

S. D TIERRA = 0.62 m2. S. VEGETAL = 5.20 m2.
S. SUELO SEL = 3.22 m2.
S. S EST 3 = 3.07 m2.
S. TERRAPLEN = 21.60 m2.

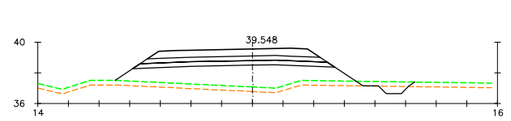

Pk=0+320

S. D TIERRA = 0.70 m2. S. VEGETAL = 5.87 m2.
S. SUELO SEL = 3.81 m2.
S. S EST 3 = 3.52 m2.
S. TERRAPLEN = 21.17 m2.

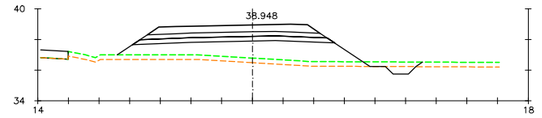

Pk=0+340

S. D TIERRA = 0.73 m2. S. VEGETAL = 5.97 m2.
S. SUELO SEL = 3.81 m2.
S. S EST 3 = 3.52 m2.
S. TERRAPLEN = 19.65 m2.

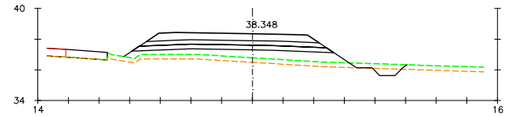

Pk=0+360

S. D TIERRA = 0.63 m2. S. VEGETAL = 5.55 m2.
S. SUELO SEL = 3.81 m2.
S. S EST 3 = 3.52 m2.
S. TERRAPLEN = 11.11 m2.

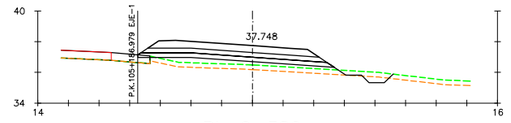

Pk=0+380

S. D TIERRA = 0.52 m2. S. VEGETAL = 4.77 m2.
S. SUELO SEL = 3.76 m2.
S. S EST 3 = 3.49 m2.
S. TERRAPLEN = 6.44 m2.

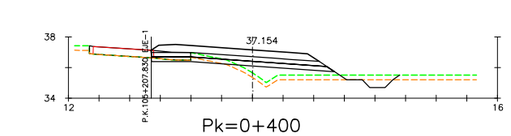

Pk=0+400

S. D TIERRA = 1.43 m2. S. VEGETAL = 4.09 m2.
S. SUELO SEL = 3.51 m2.
S. S EST 3 = 3.36 m2.
S. TERRAPLEN = 5.04 m2.

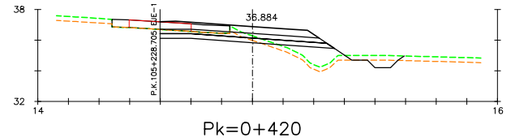

Pk=0+420

S. D TIERRA = 3.54 m2. S. VEGETAL = 3.41 m2.
S. SUELO SEL = 3.34 m2.
S. S EST 3 = 3.19 m2.
S. TERRAPLEN = 4.39 m2.

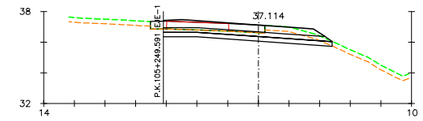

Pk=0+440

S. D TIERRA = 5.80 m2. S. VEGETAL = 1.32 m2.
S. SUELO SEL = 3.30 m2.
S. S EST 3 = 3.24 m2.
S. TERRAPLEN = 0.00 m2.

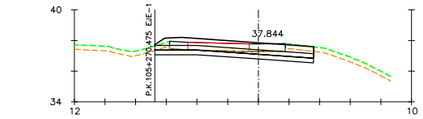

Pk=0+460

S. D TIERRA = 4.94 m2.
S. SUELO SEL = 3.11 m2.
S. S EST 3 = 3.10 m2.
S. VEGETAL = 0.85 m2.

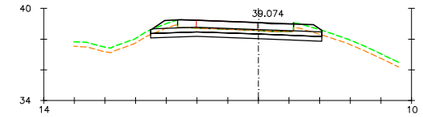

Pk=0+480

S. D TIERRA = 6.29 m2. S. VEGETAL = 1.09 m2.
S. SUELO SEL = 3.35 m2.
S. S EST 3 = 3.35 m2.
S. TERRAPLEN = 0.00 m2.

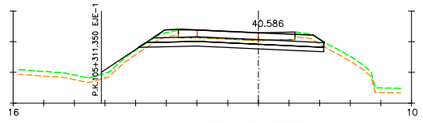

Pk=0+500

S. D TIERRA = 6.78 m2. S. VEGETAL = 2.08 m2.
S. SUELO SEL = 3.56 m2.
S. S EST 3 = 3.42 m2.
S. TERRAPLEN = 1.20 m2.

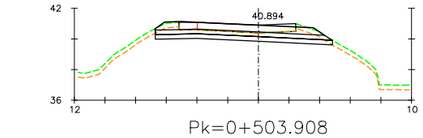

Pk=0+503.908

S. D TIERRA = 6.81 m2. S. VEGETAL = 1.19 m2.
S. SUELO SEL = 3.47 m2.
S. S EST 3 = 3.39 m2.
S. TERRAPLEN = 0.00 m2.

P:\2015\150568\02_doc_tecnica\02.03 EJECUCION\GRAFICOS\04 ProyecTrazadoV100-Sup\01 Anejos\23 Expropiaciones\230302 Trazado\23030203 Transversales\A230302030501 Vias Colectoras\A230302030501 Eje61\A230302030501H01.dwg

GOBIERNO DE ESPAÑA / MINISTERIO DE FOMENTO	SECRETARÍA DE ESTADO DE INFRAESTRUCTURAS, TRANSPORTE Y VIVIENDA SECRETARÍA GENERAL DE INFRAESTRUCTURAS DIRECCIÓN GENERAL DE CARRETERAS DEMARCACIÓN DE CARRETERAS DEL ESTADO EN CATALUÑA	CONSULTOR: ineco	ESCALA: H1:200 (0 2 4 6m) ORIGINAL-A1	TÍTULO DEL PROYECTO: PROYECTO DE TRAZADO AUTOVÍA DEL MEDITERRÁNEO A-7 TRAMO: LA MORA - LA POBLA DE MONTORNÉS	CLAVE: T2-T-3750	Nº ANEJO: 23	TÍTULO DE ANEJO: *EXPROPIACIONES* DESIGNACIÓN: TRAZADO VÍAS COLECTORAS PERFILES TRANSVERSALES EJE 61	FECHA: OCTUBRE 2017 3.2.3.5.1 HOJA 1 DE 1

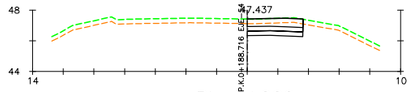

Pk=0+000

S. D TIERRA = 3.00 m2.
S. SUELO SEL = 1.09 m2.
S. S EST 3 = 1.09 m2.
S. VEGETAL = 1.09 m2.



Pk=0+020

S. D TIERRA = 6.62 m2. S. VEGETAL = 1.48 m2.
S. SUELO SEL = 3.65 m2.
S. S EST 3 = 3.51 m2.
S. TERRAPLEN = 0.10 m2.

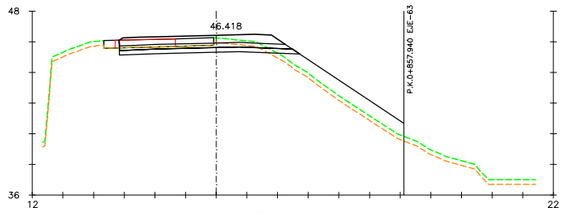

Pk=0+040

S. D TIERRA = 4.28 m2. S. VEGETAL = 3.72 m2.
S. SUELO SEL = 3.46 m2.
S. S EST 3 = 3.32 m2.
S. TERRAPLEN = 9.84 m2.

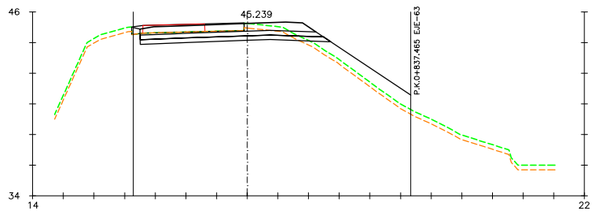

Pk=0+060

S. D TIERRA = 6.58 m2. S. VEGETAL = 3.26 m2.
S. SUELO SEL = 3.66 m2.
S. S EST 3 = 3.52 m2.
S. TERRAPLEN = 7.39 m2.

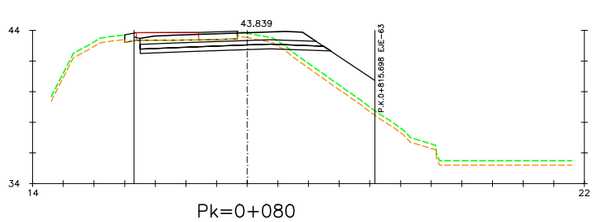

Pk=0+080

S. D TIERRA = 6.55 m2. S. VEGETAL = 2.69 m2.
S. SUELO SEL = 3.66 m2.
S. S EST 3 = 3.52 m2.
S. TERRAPLEN = 9.69 m2.

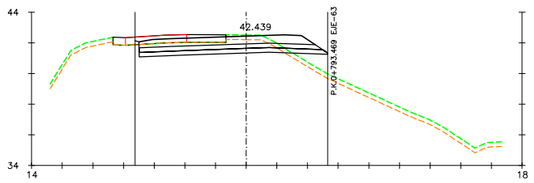

Pk=0+100

S. D TIERRA = 7.27 m2. S. VEGETAL = 1.99 m2.
S. SUELO SEL = 3.65 m2.
S. S EST 3 = 3.52 m2.
S. TERRAPLEN = 2.24 m2.

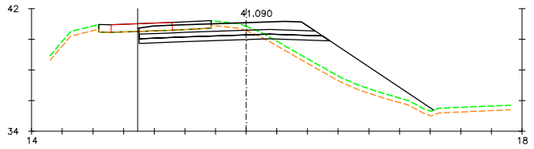

Pk=0+120

S. D TIERRA = 5.96 m2. S. VEGETAL = 4.35 m2.
S. SUELO SEL = 3.66 m2.
S. S EST 3 = 3.52 m2.
S. TERRAPLEN = 14.44 m2.

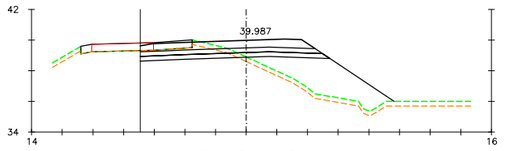

Pk=0+140

S. D TIERRA = 3.94 m2. S. VEGETAL = 3.95 m2.
S. SUELO SEL = 3.64 m2.
S. S EST 3 = 3.49 m2.
S. TERRAPLEN = 16.29 m2.

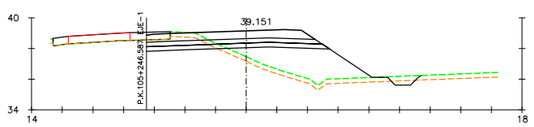

Pk=0+160

S. D TIERRA = 3.44 m2. S. VEGETAL = 4.91 m2.
S. SUELO SEL = 3.51 m2.
S. S EST 3 = 3.37 m2.
S. TERRAPLEN = 14.97 m2.

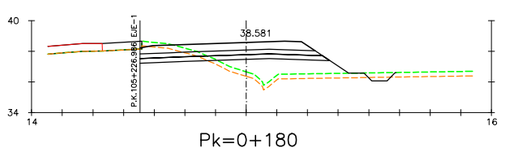

Pk=0+180

S. D TIERRA = 3.39 m2. S. VEGETAL = 4.97 m2.
S. SUELO SEL = 3.64 m2.
S. S EST 3 = 3.50 m2.
S. TERRAPLEN = 10.14 m2.

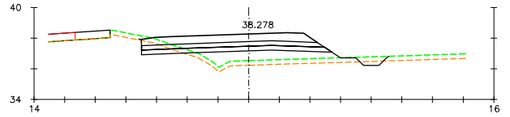

Pk=0+200

S. D TIERRA = 1.71 m2. S. VEGETAL = 4.89 m2.
S. SUELO SEL = 3.66 m2.
S. S EST 3 = 3.52 m2.
S. TERRAPLEN = 8.46 m2.

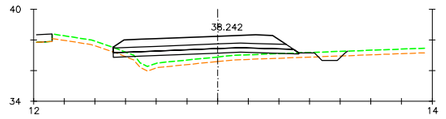

Pk=0+220

S. D TIERRA = 0.49 m2. S. VEGETAL = 4.59 m2.
S. SUELO SEL = 3.59 m2.
S. S EST 3 = 3.46 m2.
S. TERRAPLEN = 6.36 m2.

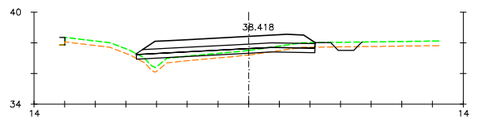

Pk=0+240

S. D TIERRA = 0.92 m2. S. VEGETAL = 4.42 m2.
S. SUELO SEL = 3.49 m2.
S. S EST 3 = 3.45 m2.
S. TERRAPLEN = 2.67 m2.

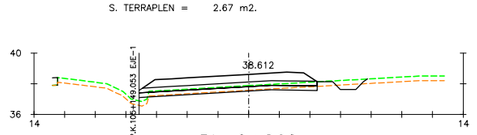

Pk=0+260

S. D TIERRA = 1.38 m2. S. VEGETAL = 4.47 m2.
S. SUELO SEL = 3.49 m2.
S. S EST 3 = 3.47 m2.
S. TERRAPLEN = 0.67 m2.

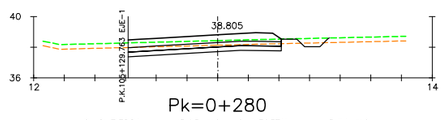

Pk=0+280

S. D TIERRA = 5.03 m2. S. VEGETAL = 3.94 m2.
S. SUELO SEL = 3.00 m2.
S. S EST 3 = 3.00 m2.
S. TERRAPLEN = 0.39 m2.

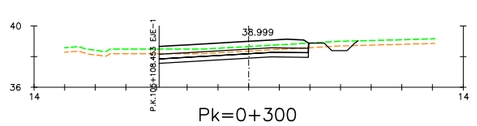

Pk=0+300

S. D TIERRA = 5.40 m2. S. VEGETAL = 3.90 m2.
S. SUELO SEL = 2.92 m2.
S. S EST 3 = 2.92 m2.
S. TERRAPLEN = 0.37 m2.

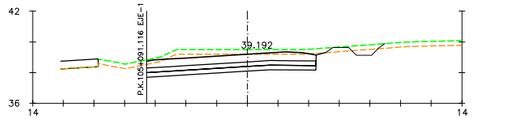

Pk=0+320

S. D TIERRA = 12.53 m2.
S. SUELO SEL = 3.31 m2.
S. S EST 3 = 3.31 m2.
S. VEGETAL = 4.70 m2.

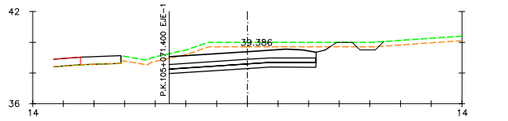

Pk=0+340

S. D TIERRA = 13.18 m2.
S. SUELO SEL = 2.87 m2.
S. S EST 3 = 2.87 m2.
S. VEGETAL = 3.98 m2.

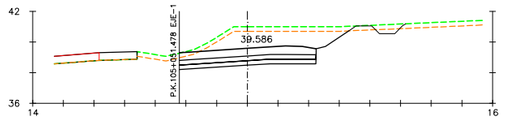

Pk=0+360

S. D TIERRA = 17.85 m2.
S. SUELO SEL = 2.67 m2.
S. S EST 3 = 2.67 m2.
S. VEGETAL = 4.35 m2.

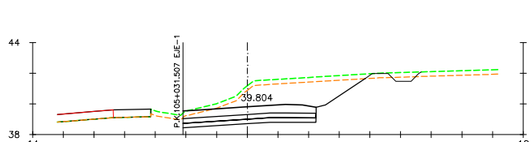

Pk=0+380

S. D TIERRA = 19.43 m2.
S. SUELO SEL = 2.60 m2.
S. S EST 3 = 2.60 m2.
S. VEGETAL = 4.57 m2.

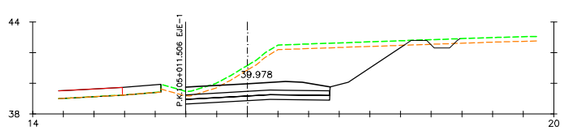

Pk=0+400

S. D TIERRA = 27.87 m2.
S. SUELO SEL = 2.82 m2.
S. S EST 3 = 2.82 m2.
S. VEGETAL = 5.26 m2.

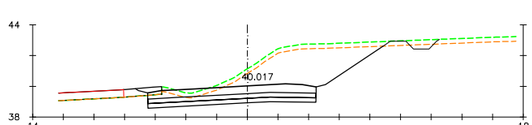

Pk=0+404.121

S. D TIERRA = 25.64 m2.
S. SUELO SEL = 3.29 m2.
S. S EST 3 = 3.29 m2.
S. VEGETAL = 5.34 m2.

P:\2015\150568\02_doc_tecnica\02.03 EJECUCION\GRAFICOS\04 ProyecTrazadoV100-Sup\01 Anejos\23 Expropiaciones\230302 Trazado\23030203 Transversales\A230302030502 Ejes62\A230302030502H01.dwg
Colectoras\A230302030502 Eje62\A230302030502H01.dwg

GOBIERNO DE ESPAÑA | MINISTERIO DE FOMENTO

SECRETARÍA DE ESTADO DE INFRAESTRUCTURAS, TRANSPORTE Y VIVIENDA
SECRETARÍA GENERAL DE INFRAESTRUCTURAS
DIRECCIÓN GENERAL DE CARRETERAS
DEMARCACIÓN DE CARRETERAS DEL ESTADO EN CATALUÑA

CONSULTOR: ineco

ESCALA: H1:200 (0 2 4 6m) ORIGINAL=A1

TÍTULO DEL PROYECTO:
PROYECTO DE TRAZADO
AUTOVÍA DEL MEDITERRÁNEO A-7
TRAMO: LA MORA - LA POBLA DE MONTORNÉS

CLAVE: T2-T-3750

Nº ANEJO: 23

TÍTULO DE ANEJO: *EXPROPIACIONES*
DESIGNACIÓN: TRAZADO
VIAS COLECTORAS
PERFILES TRANSVERSALES
EJE 62

FECHA: OCTUBRE 2017

3.2.3.5.2

HOJA 1 DE 1

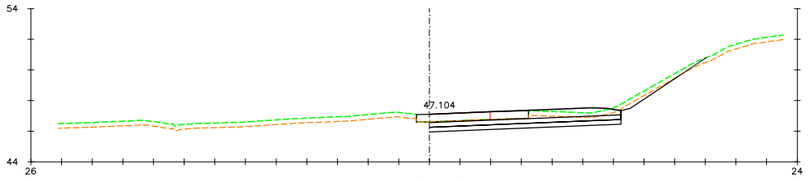

Pk=0+000

S. D TIERRA = 8.88 m2.
S. SUELO SEL = 3.75 m2.
S. S EST 3 = 3.75 m2.
S. VEGETAL = 3.28 m2.

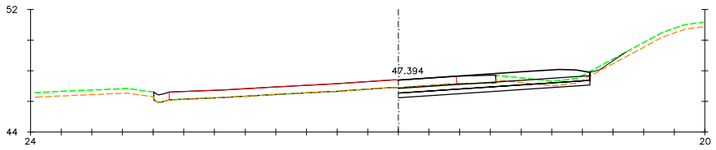

Pk=0+020

S. D TIERRA = 6.11 m2.
S. SUELO SEL = 3.75 m2.
S. S EST 3 = 3.75 m2.
S. VEGETAL = 2.14 m2.

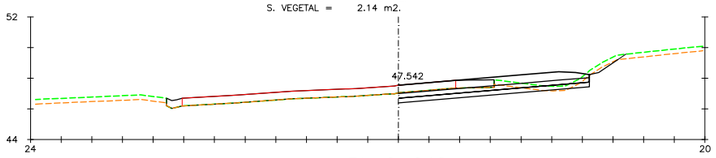

Pk=0+040

S. D TIERRA = 5.58 m2. S. VEGETAL = 2.50 m2.
S. SUELO SEL = 3.74 m2.
S. S EST 3 = 3.74 m2.
S. TERRAPLEN = 0.11 m2.

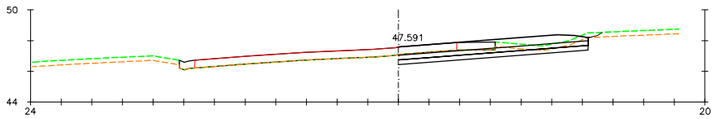

Pk=0+060

S. D TIERRA = 6.53 m2.
S. SUELO SEL = 3.72 m2.
S. S EST 3 = 3.72 m2.
S. VEGETAL = 2.00 m2.

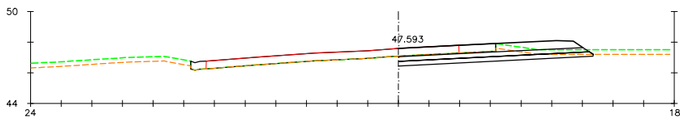

Pk=0+080

S. D TIERRA = 6.49 m2.
S. SUELO SEL = 3.79 m2.
S. S EST 3 = 3.67 m2.
S. VEGETAL = 1.91 m2.

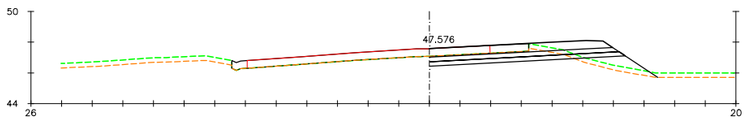

Pk=0+100

S. D TIERRA = 5.62 m2. S. VEGETAL = 2.52 m2.
S. SUELO SEL = 3.77 m2.
S. S EST 3 = 3.65 m2.
S. TERRAPLEN = 3.05 m2.

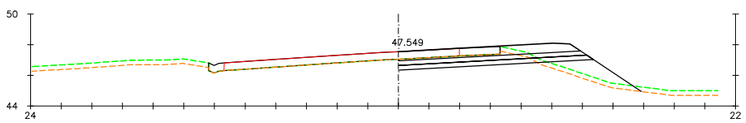

Pk=0+120

S. D TIERRA = 5.86 m2. S. VEGETAL = 2.77 m2.
S. SUELO SEL = 3.75 m2.
S. S EST 3 = 3.63 m2.
S. TERRAPLEN = 5.25 m2.

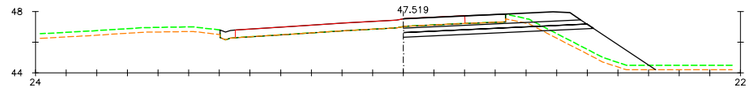

Pk=0+140

S. D TIERRA = 6.02 m2. S. VEGETAL = 2.93 m2.
S. SUELO SEL = 3.66 m2.
S. S EST 3 = 3.53 m2.
S. TERRAPLEN = 7.80 m2.

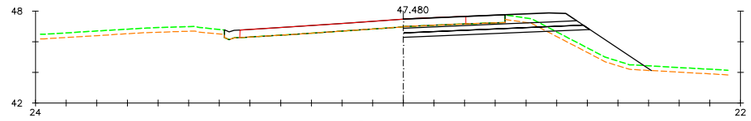

Pk=0+160

S. D TIERRA = 6.22 m2. S. VEGETAL = 2.87 m2.
S. SUELO SEL = 3.59 m2.
S. S EST 3 = 3.46 m2.
S. TERRAPLEN = 6.18 m2.

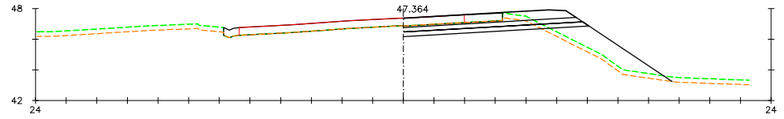

Pk=0+180

S. D TIERRA = 5.86 m2. S. VEGETAL = 3.33 m2.
S. SUELO SEL = 3.57 m2.
S. S EST 3 = 3.45 m2.
S. TERRAPLEN = 9.08 m2.

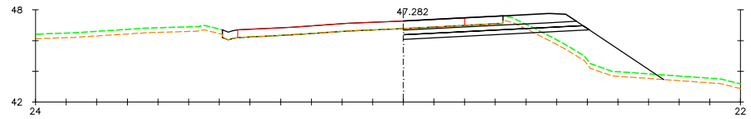

Pk=0+200

S. D TIERRA = 5.59 m2. S. VEGETAL = 3.15 m2.
S. SUELO SEL = 3.58 m2.
S. S EST 3 = 3.45 m2.
S. TERRAPLEN = 10.60 m2.

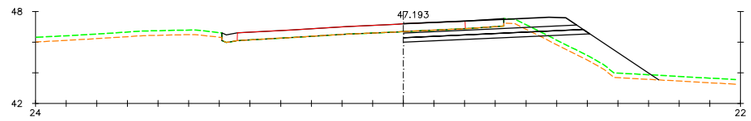

Pk=0+220

S. D TIERRA = 6.03 m2. S. VEGETAL = 3.04 m2.
S. SUELO SEL = 3.58 m2.
S. S EST 3 = 3.46 m2.
S. TERRAPLEN = 8.32 m2.

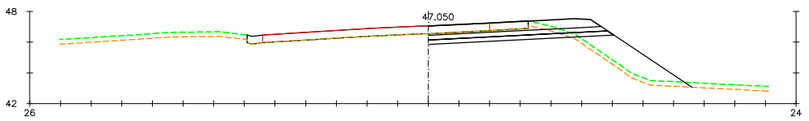

Pk=0+240

S. D TIERRA = 5.93 m2. S. VEGETAL = 3.21 m2.
S. SUELO SEL = 3.57 m2.
S. S EST 3 = 3.44 m2.
S. TERRAPLEN = 9.50 m2.

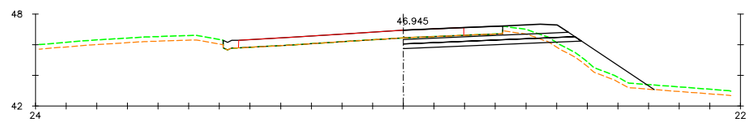

Pk=0+260

S. D TIERRA = 6.15 m2. S. VEGETAL = 2.97 m2.
S. SUELO SEL = 3.42 m2.
S. S EST 3 = 3.29 m2.
S. TERRAPLEN = 6.08 m2.

P:\2015\150568\02_doc_tecnica\02.03 EJECUCION\GRAFICOS\04 ProyecTrazadoV100-Sup\01 Anejos\23 Expropiaciones\230302 Trazado\23030203 Transversales\A2303020305 Vias Colectoras\A23030203030503 Eje80\A23030203050303H02.dwg

GOBIERNO DE ESPAÑA / MINISTERIO DE FOMENTO	SECRETARÍA DE ESTADO DE INFRAESTRUCTURAS, TRANSPORTE Y VIVIENDA SECRETARÍA GENERAL DE INFRAESTRUCTURAS DIRECCIÓN GENERAL DE CARRETERAS DEMARCACIÓN DE CARRETERAS DEL ESTADO EN CATALUÑA	CONSULTOR: ineco	ESCALA: H1:200 (0 2 4 6m) ORIGINAL–A1	TÍTULO DEL PROYECTO: PROYECTO DE TRAZADO AUTOVÍA DEL MEDITERRÁNEO A-7 TRAMO: LA MORA - LA POBLA DE MONTORNÉS	CLAVE: T2-T-3750	Nº ANEJO: 23	TÍTULO DE ANEJO: *EXPROPIACIONES* DESIGNACIÓN: TRAZADO VÍAS COLECTORAS PERFILES TRANSVERSALES EJE 80	FECHA: OCTUBRE 2017 3.2.3.5.3 HOJA 2 DE 2

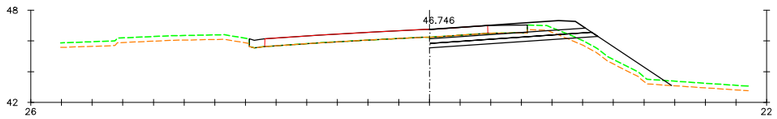

Pk=0+280

S. D TIERRA = 5.55 m2. S. VEGETAL = 2.82 m2.
S. SUELO SEL = 3.24 m2.
S. S EST 3 = 3.11 m2.
S. TERRAPLEN = 5.14 m2.

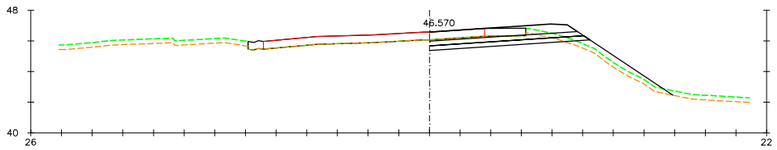

Pk=0+300

S. D TIERRA = 5.21 m2. S. VEGETAL = 2.88 m2.
S. SUELO SEL = 3.08 m2.
S. S EST 3 = 2.96 m2.
S. TERRAPLEN = 3.72 m2.

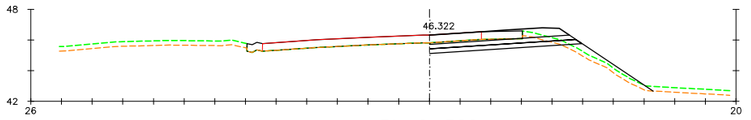

Pk=0+320

S. D TIERRA = 5.14 m2. S. VEGETAL = 2.56 m2.
S. SUELO SEL = 2.92 m2.
S. S EST 3 = 2.80 m2.
S. TERRAPLEN = 2.85 m2.

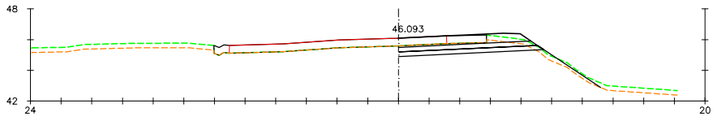

Pk=0+340

S. D TIERRA = 5.63 m2. S. VEGETAL = 2.23 m2.
S. SUELO SEL = 2.78 m2.
S. S EST 3 = 2.66 m2.
S. TERRAPLEN = 0.92 m2.

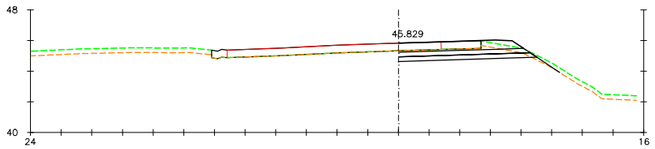

Pk=0+360

S. D TIERRA = 5.47 m2. S. VEGETAL = 1.54 m2.
S. SUELO SEL = 2.64 m2.
S. S EST 3 = 2.51 m2.
S. TERRAPLEN = 0.13 m2.

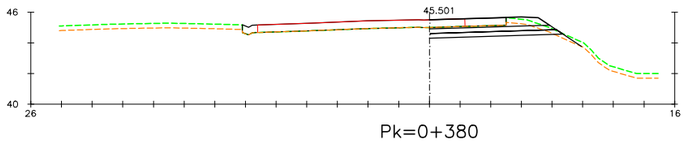

Pk=0+380

S. D TIERRA = 5.21 m2. S. VEGETAL = 1.48 m2.
S. SUELO SEL = 2.55 m2.
S. S EST 3 = 2.42 m2.
S. TERRAPLEN = 0.24 m2.

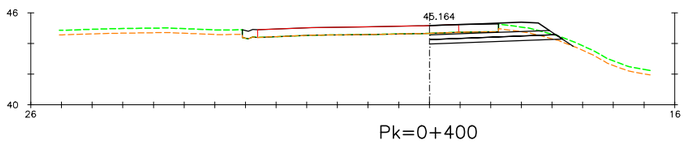

Pk=0+400

S. D TIERRA = 4.82 m2. S. VEGETAL = 1.47 m2.
S. SUELO SEL = 2.54 m2.
S. S EST 3 = 2.41 m2.
S. TERRAPLEN = 0.11 m2.

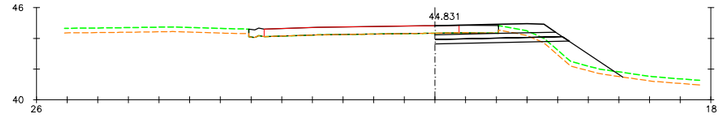

Pk=0+420

S. D TIERRA = 4.15 m2. S. VEGETAL = 2.44 m2.
S. SUELO SEL = 2.56 m2.
S. S EST 3 = 2.43 m2.
S. TERRAPLEN = 4.31 m2.

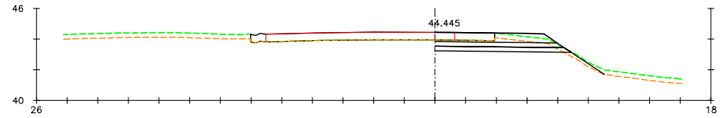

Pk=0+440

S. D TIERRA = 5.50 m2. S. VEGETAL = 2.15 m2.
S. SUELO SEL = 2.60 m2.
S. S EST 3 = 2.46 m2.
S. TERRAPLEN = 0.44 m2.

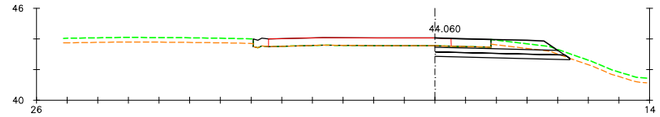

Pk=0+460

S. D TIERRA = 5.67 m2.
S. SUELO SEL = 2.61 m2.
S. S EST 3 = 2.47 m2.
S. VEGETAL = 1.54 m2.

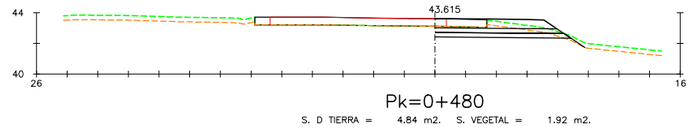

Pk=0+480

S. D TIERRA = 4.84 m2. S. VEGETAL = 1.92 m2.
S. SUELO SEL = 2.59 m2.
S. S EST 3 = 2.46 m2.
S. TERRAPLEN = 0.10 m2.

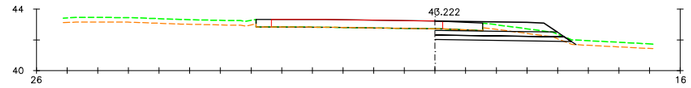

Pk=0+500

S. D TIERRA = 4.71 m2. S. VEGETAL = 1.83 m2.
S. SUELO SEL = 2.60 m2.
S. S EST 3 = 2.46 m2.
S. TERRAPLEN = 0.07 m2.

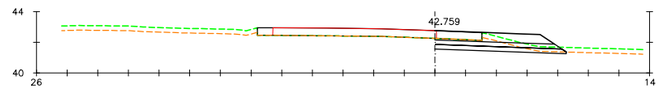

Pk=0+520

S. D TIERRA = 4.10 m2.
S. SUELO SEL = 2.54 m2.
S. S EST 3 = 2.41 m2.
S. VEGETAL = 1.65 m2.

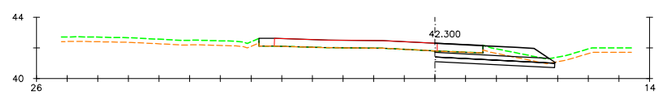

Pk=0+540

S. D TIERRA = 4.72 m2.
S. SUELO SEL = 2.34 m2.
S. S EST 3 = 2.30 m2.
S. VEGETAL = 1.41 m2.

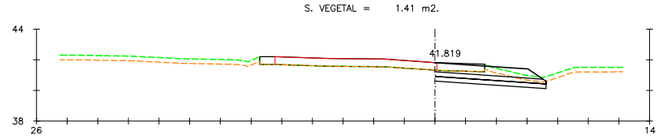

Pk=0+560

S. D TIERRA = 4.92 m2.
S. SUELO SEL = 2.17 m2.
S. S EST 3 = 2.16 m2.
S. VEGETAL = 1.20 m2.

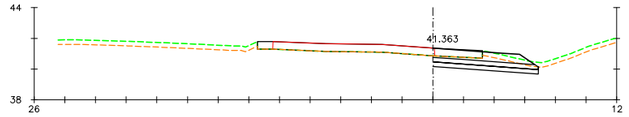

Pk=0+580

S. D TIERRA = 4.95 m2.
S. SUELO SEL = 2.07 m2.
S. S EST 3 = 2.05 m2.
S. VEGETAL = 1.10 m2.

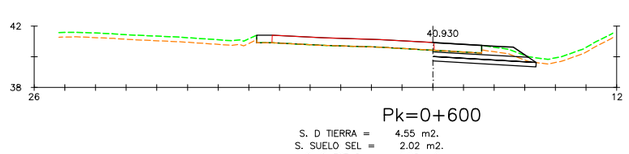

Pk=0+600

S. D TIERRA = 4.55 m2.
S. SUELO SEL = 2.02 m2.
S. S EST 3 = 1.95 m2.
S. VEGETAL = 1.07 m2.

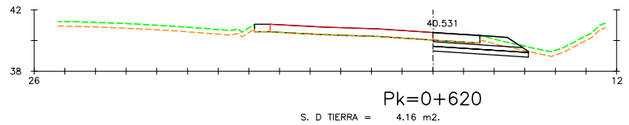

Pk=0+620

S. D TIERRA = 4.16 m2.
S. SUELO SEL = 1.87 m2.
S. S EST 3 = 1.83 m2.
S. VEGETAL = 0.95 m2.

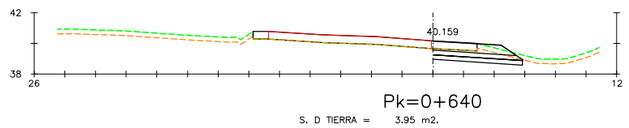

Pk=0+640

S. D TIERRA = 3.95 m2.
S. SUELO SEL = 1.75 m2.
S. S EST 3 = 1.71 m2.
S. VEGETAL = 0.89 m2.

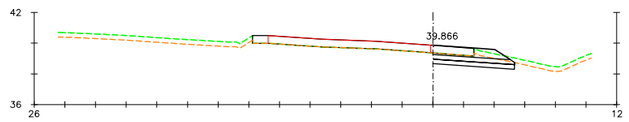

Pk=0+660

S. D TIERRA = 3.49 m2.
S. SUELO SEL = 1.60 m2.
S. S EST 3 = 1.58 m2.
S. VEGETAL = 0.80 m2.

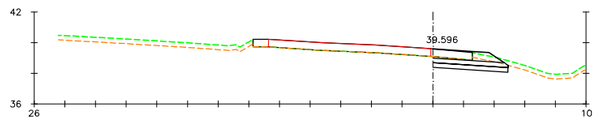

Pk=0+680

S. D TIERRA = 3.23 m2.
S. SUELO SEL = 1.47 m2.
S. S EST 3 = 1.45 m2.
S. VEGETAL = 0.70 m2.

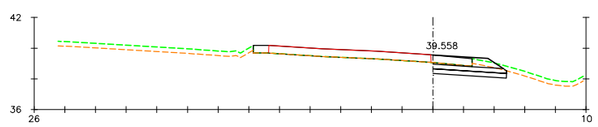

Pk=0+683

S. D TIERRA = 3.19 m2.
S. SUELO SEL = 1.44 m2.
S. S EST 3 = 1.43 m2.
S. VEGETAL = 0.67 m2.

P:\2015\150568\02_doc_tecnica\02.03 EJECUCION\GRAFICOS\04 ProyecTrazadoV100-Sup\01 Anejos\23 Expropiaciones\230302 Trazado\23030203 Transversales\A230302030503 Vias Colectoras\A230302030503_Eje80\A230302030503H02.dwg

GOBIERNO DE ESPAÑA / MINISTERIO DE FOMENTO	SECRETARÍA DE ESTADO DE INFRAESTRUCTURAS, TRANSPORTE Y VIVIENDA SECRETARÍA GENERAL DE INFRAESTRUCTURAS DIRECCIÓN GENERAL DE CARRETERAS DEMARCACIÓN DE CARRETERAS DEL ESTADO EN CATALUÑA	CONSULTOR: ineco	ESCALA: H1:200 (0 2 4 6m) ORIGINAL–A1	TÍTULO DEL PROYECTO: PROYECTO DE TRAZADO AUTOVÍA DEL MEDITERRÁNEO A-7 TRAMO: LA MORA - LA POBLA DE MONTORNÉS	CLAVE: T2-T-3750	Nº ANEJO: 23	TÍTULO DE ANEJO: *EXPROPIACIONES* DESIGNACIÓN: TRAZADO VÍAS COLECTORAS PERFILES TRANSVERSALES EJE 80	FECHA: OCTUBRE 2017 3.2.3.5.3 HOJA 2 DE 2

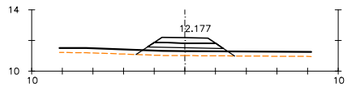

Pk=0+000

S. SUELO ADECUADO = 1.35 m2.
S. TERRAPLEN = 2.91 m2.
S. VEGETAL = 1.93 m2.

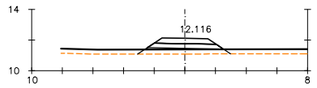

Pk=0+020

S. SUELO ADECUADO = 1.35 m2.
S. TERRAPLEN = 2.05 m2.
S. VEGETAL = 1.82 m2.

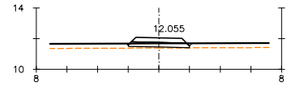

Pk=0+040

S. SUELO ADECUADO = 1.16 m2.
S. TERRAPLEN = 0.25 m2.
S. VEGETAL = 1.22 m2.

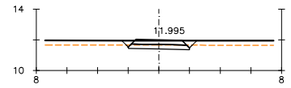

Pk=0+060

S. D TIERRA = 1.04 m2.
S. SUELO ADECUADO = 1.16 m2.
S. VEGETAL = 1.38 m2.

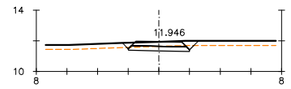

Pk=0+080

S. D TIERRA = 1.22 m2.
S. SUELO ADECUADO = 1.16 m2.
S. VEGETAL = 1.40 m2.

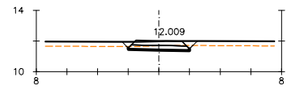

Pk=0+100

S. D TIERRA = 1.10 m2.
S. SUELO ADECUADO = 1.16 m2.
S. VEGETAL = 1.39 m2.

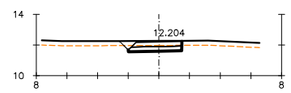

Pk=0+120

S. D TIERRA = 1.35 m2.
S. SUELO ADECUADO = 1.03 m2.
S. TERRAPLEN = 0.02 m2.
S. VEGETAL = 1.21 m2.

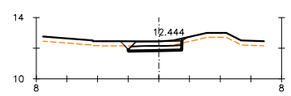

Pk=0+140

S. D TIERRA = 1.16 m2.
S. SUELO ADECUADO = 1.03 m2.
S. TERRAPLEN = 0.08 m2.
S. VEGETAL = 1.27 m2.

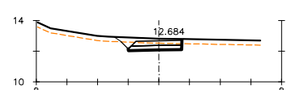

Pk=0+160

S. D TIERRA = 1.70 m2.
S. SUELO ADECUADO = 1.03 m2.
S. TERRAPLEN = 0.03 m2.
S. VEGETAL = 1.29 m2.

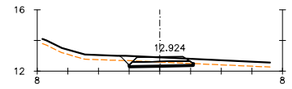

Pk=0+180

S. D TIERRA = 1.13 m2.
S. SUELO ADECUADO = 1.22 m2.
S. VEGETAL = 1.40 m2.

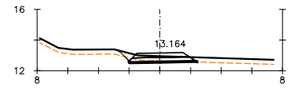

Pk=0+200

S. D TIERRA = 0.43 m2.
S. CIM. DRENANTE = 0.01 m2.
S. SUELO ADECUADO = 1.23 m2.
S. VEGETAL = 1.48 m2.

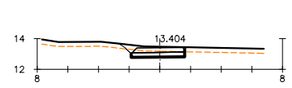

Pk=0+220

S. D TIERRA = 1.40 m2.
S. SUELO ADECUADO = 1.04 m2.
S. VEGETAL = 1.23 m2.

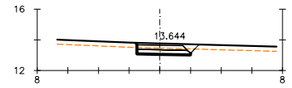

Pk=0+240

S. D TIERRA = 1.48 m2.
S. SUELO ADECUADO = 1.03 m2.
S. TERRAPLEN = 0.05 m2.
S. VEGETAL = 1.24 m2.

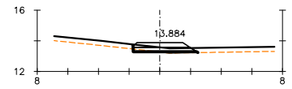

Pk=0+260

S. D TIERRA = 0.16 m2.
S. CIM. DRENANTE = 0.14 m2.
S. SUELO ADECUADO = 1.18 m2.
S. VEGETAL = 1.28 m2.

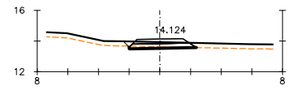

Pk=0+280

S. D TIERRA = 0.39 m2.
S. SUELO ADECUADO = 1.23 m2.
S. VEGETAL = 1.38 m2.

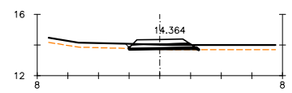

Pk=0+300

S. D TIERRA = 0.03 m2.
S. CIM. DRENANTE = 0.23 m2.
S. SUELO ADECUADO = 1.23 m2.
S. VEGETAL = 1.39 m2.

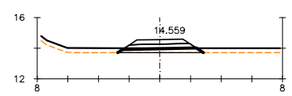

Pk=0+320

S. CIM. DRENANTE = 1.34 m2.
S. SUELO ADECUADO = 1.31 m2.
S. VEGETAL = 1.67 m2.

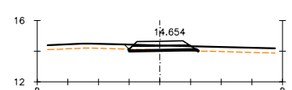

Pk=0+340

S. D TIERRA = 0.16 m2.
S. CIM. DRENANTE = 0.08 m2.
S. SUELO ADECUADO = 1.23 m2.
S. VEGETAL = 1.40 m2.

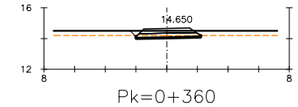

Pk=0+360

S. D TIERRA = 0.63 m2.
S. SUELO ADECUADO = 1.22 m2.
S. VEGETAL = 1.33 m2.

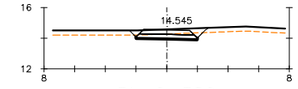

Pk=0+380

S. D TIERRA = 1.37 m2.
S. SUELO ADECUADO = 1.16 m2.
S. VEGETAL = 1.44 m2.

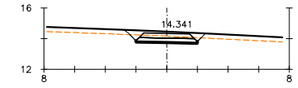

Pk=0+400

S. D TIERRA = 1.79 m2.
S. SUELO ADECUADO = 1.16 m2.
S. VEGETAL = 1.49 m2.

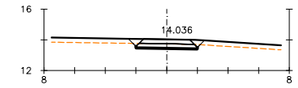

Pk=0+420

S. D TIERRA = 1.21 m2.
S. SUELO ADECUADO = 1.16 m2.
S. VEGETAL = 1.40 m2.

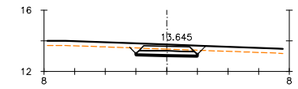

Pk=0+440

S. D TIERRA = 1.77 m2.
S. SUELO ADECUADO = 1.16 m2.
S. VEGETAL = 1.45 m2.

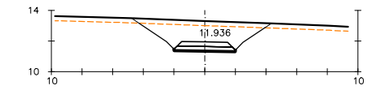

Pk=0+460

S. D TIERRA = 9.70 m2.
S. SUELO ADECUADO = 1.16 m2.
S. VEGETAL = 2.60 m2.

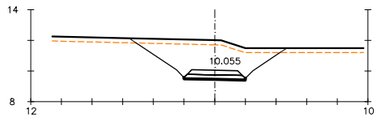

Pk=0+480

S. D TIERRA = 13.57 m2.
S. SUELO ADECUADO = 1.16 m2.
S. VEGETAL = 2.95 m2.

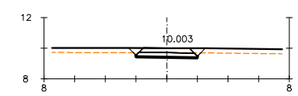

Pk=0+483.845

S. D TIERRA = 1.24 m2.
S. SUELO ADECUADO = 1.16 m2.
S. VEGETAL = 1.41 m2.

P:\2015\150568\02_doc_tecnica\02.03 EJECUCION\GRAFICOS\04 ProyecTrazadoV100-Sup\01 Anejos\23 Expropiaciones\230302 Trazado\23030203 Transversales\A2303020306 Caminos\A2303020306O1 Eje81\A2303020306O1H01.dwg

GOBIERNO DE ESPAÑA / MINISTERIO DE FOMENTO	SECRETARÍA DE ESTADO DE INFRAESTRUCTURAS, TRANSPORTE Y VIVIENDA SECRETARÍA GENERAL DE INFRAESTRUCTURAS DIRECCIÓN GENERAL DE CARRETERAS DEMARCACIÓN DE CARRETERAS DEL ESTADO EN CATALUÑA	CONSULTOR: ineco	ESCALA: H1:200 (0 2 4 6m) ORIGINAL=A1	TÍTULO DEL PROYECTO: PROYECTO DE TRAZADO AUTOVÍA DEL MEDITERRÁNEO A-7 TRAMO: LA MORA - LA POBLA DE MONTORNÉS	CLAVE: T2-T-3750	Nº ANEJO: 23	TITULO DE ANEJO: *EXPROPIACIONES* DESIGNACIÓN: TRAZADO CAMINOS PERFILES TRANSVERSALES EJE 81	FECHA: OCTUBRE 2017 3.2.3.6.1 HOJA 1 DE 1

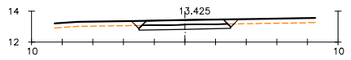

Pk=0+000

S. D TIERRA = 1.84 m2.
S. SUELO ADECUADO = 1.76 m2.
S. VEGETAL = 2.01 m2.

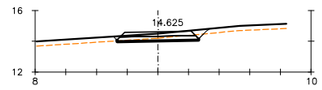

Pk=0+060

S. D TIERRA = 1.09 m2.
S. SUELO ADECUADO = 1.56 m2.
S. VEGETAL = 1.78 m2.

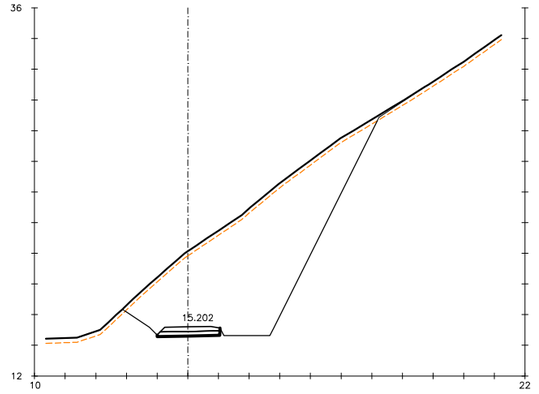

Pk=0+120

S. D TIERRA = 82.89 m2.
S. SUELO ADECUADO = 1.21 m2.
S. VEGETAL = 5.18 m2.

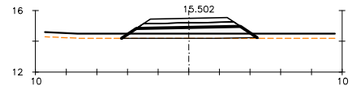

Pk=0+180

S. CIM. DRENANTE = 5.45 m2.
S. SUELO ADECUADO = 1.91 m2.
S. TERRAPLEN = 0.07 m2.
S. VEGETAL = 2.67 m2.

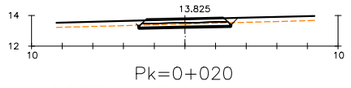

Pk=0+020

S. D TIERRA = 1.30 m2.
S. SUELO ADECUADO = 1.76 m2.
S. VEGETAL = 1.94 m2.

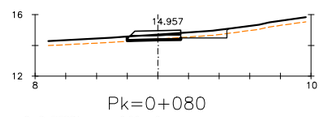

Pk=0+080

S. D TIERRA = 0.56 m2.
S. CIM. DRENANTE = 0.02 m2.
S. SUELO ADECUADO = 1.03 m2.
S. VEGETAL = 1.97 m2.

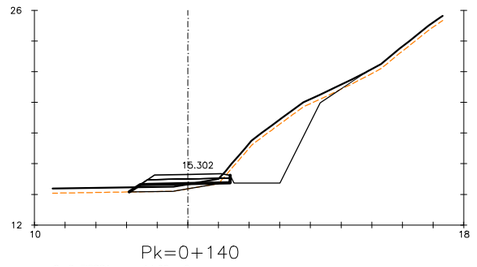

Pk=0+140

S. D TIERRA = 14.08 m2.
S. CIM. DRENANTE = 1.98 m2.
S. SUELO ADECUADO = 1.69 m2.
S. VEGETAL = 4.36 m2.

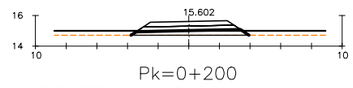

Pk=0+200

S. CIM. DRENANTE = 2.20 m2.
S. SUELO ADECUADO = 1.91 m2.
S. VEGETAL = 2.31 m2.

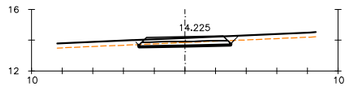

Pk=0+040

S. D TIERRA = 1.35 m2.
S. SUELO ADECUADO = 1.76 m2.
S. VEGETAL = 1.96 m2.

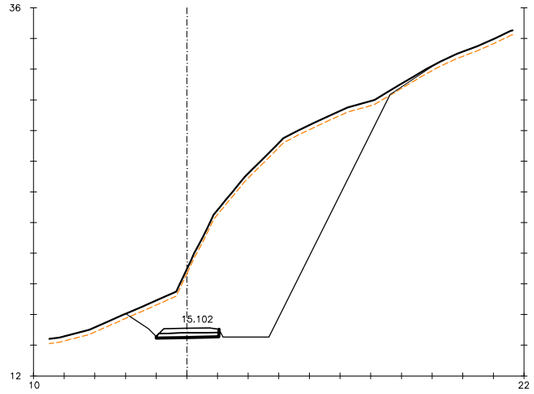

Pk=0+100

S. D TIERRA = 101.01 m2.
S. SUELO ADECUADO = 1.21 m2.
S. VEGETAL = 5.56 m2.

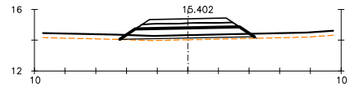

Pk=0+160

S. CIM. DRENANTE = 5.11 m2.
S. SUELO ADECUADO = 1.91 m2.
S. TERRAPLEN = 0.91 m2.
S. VEGETAL = 2.68 m2.

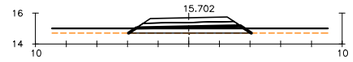

Pk=0+220

S. CIM. DRENANTE = 2.98 m2.
S. SUELO ADECUADO = 1.91 m2.
S. VEGETAL = 2.40 m2.

P:\2015\150568\02_doc_tecnica\02.03 EJECUCION\GRAFICOS\04 ProyecTrazadoV100-Sup\01 Anejos\23 Expropiaciones\230302 Trazado\23030203 Transversales\A230302030602
Caminos\A230302030602 Eje82\A230302030602H03.dwg

GOBIERNO DE ESPAÑA | MINISTERIO DE FOMENTO

SECRETARÍA DE ESTADO DE INFRAESTRUCTURAS, TRANSPORTE Y VIVIENDA
SECRETARÍA GENERAL DE INFRAESTRUCTURAS
DIRECCIÓN GENERAL DE CARRETERAS
DEMARCACIÓN DE CARRETERAS DEL ESTADO EN CATALUÑA

CONSULTOR: ineco

ESCALA: H1:200 (0 2 4 6m) ORIGINAL=A1

TÍTULO DEL PROYECTO:
PROYECTO DE TRAZADO
AUTOVÍA DEL MEDITERRÁNEO A-7
TRAMO: LA MORA - LA POBLA DE MONTORNÉS

CLAVE: T2-T-3750

Nº ANEJO: 23

TITULO DE ANEJO: *EXPROPIACIONES*
DESIGNACIÓN: TRAZADO
CAMINOS
PERFILES TRANSVERSALES
EJE 82

FECHA: OCTUBRE 2017

3.2.3.6.2

HOJA 1 DE 3

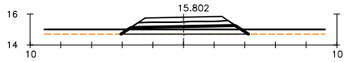

Pk=0+240

S. CIM. DRENANTE = 3.80 m2.
S. SUELO ADECUADO = 1.91 m2.
S. VEGETAL = 2.49 m2.

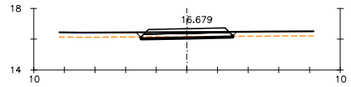

Pk=0+360

S. D TIERRA = 0.53 m2.
S. SUELO ADECUADO = 1.76 m2.
S. VEGETAL = 1.88 m2.

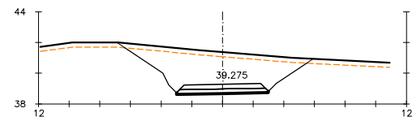

Pk=0+480

S. D TIERRA = 20.39 m2.
S. SUELO ADECUADO = 1.76 m2.
S. VEGETAL = 3.70 m2.

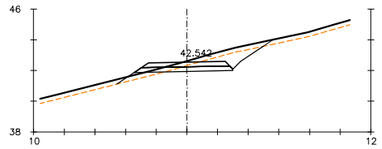

Pk=0+600

S. D TIERRA = 3.52 m2.
S. SUELO ADECUADO = 1.84 m2.
S. TERRAPLEN = 0.73 m2.
S. VEGETAL = 2.96 m2.

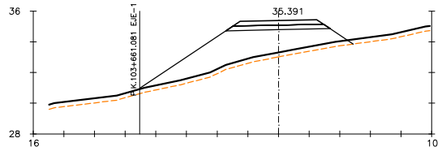

Pk=0+720

S. SUELO ADECUADO = 1.91 m2.
S. TERRAPLEN = 21.92 m2.
S. VEGETAL = 4.18 m2.



Pk=0+260

S. CIM. DRENANTE = 4.61 m2.
S. SUELO ADECUADO = 1.91 m2.
S. VEGETAL = 2.56 m2.

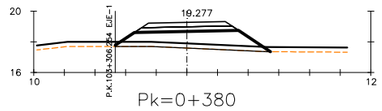

Pk=0+380

S. CIM. DRENANTE = 9.35 m2.
S. SUELO ADECUADO = 1.91 m2.
S. VEGETAL = 3.04 m2.

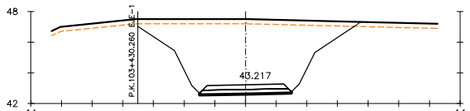

Pk=0+500

S. D TIERRA = 42.33 m2.
S. SUELO ADECUADO = 1.76 m2.
S. VEGETAL = 4.30 m2.

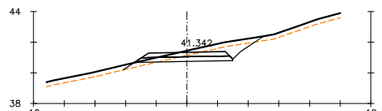

Pk=0+620

S. D TIERRA = 3.05 m2.
S. SUELO ADECUADO = 1.84 m2.
S. TERRAPLEN = 0.35 m2.
S. VEGETAL = 2.66 m2.

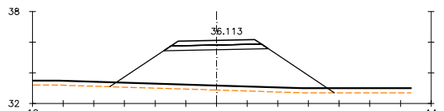

Pk=0+740

S. SUELO ADECUADO = 1.91 m2.
S. TERRAPLEN = 28.40 m2.
S. VEGETAL = 4.39 m2.



Pk=0+280

S. CIM. DRENANTE = 2.16 m2.
S. SUELO ADECUADO = 1.91 m2.
S. VEGETAL = 2.31 m2.

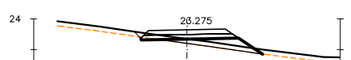

Pk=0+400

S. D TIERRA = 0.12 m2.
S. CIM. DRENANTE = 2.73 m2.
S. SUELO ADECUADO = 1.83 m2.
S. VEGETAL = 2.46 m2.

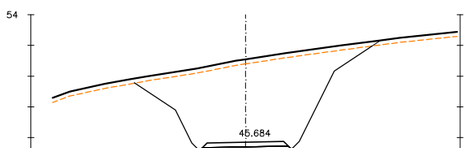

Pk=0+520

S. D TIERRA = 55.50 m2.
S. SUELO ADECUADO = 1.76 m2.
S. VEGETAL = 4.73 m2.

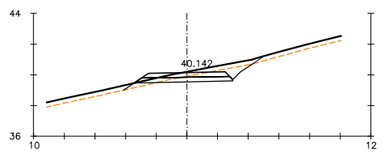

Pk=0+640

S. D TIERRA = 2.63 m2.
S. SUELO ADECUADO = 1.84 m2.
S. TERRAPLEN = 0.35 m2.
S. VEGETAL = 2.64 m2.

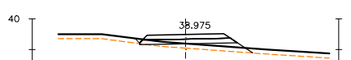

Pk=0+760

S. D TIERRA = 0.02 m2.
S. SUELO ADECUADO = 1.83 m2.
S. TERRAPLEN = 2.20 m2.
S. VEGETAL = 2.25 m2.

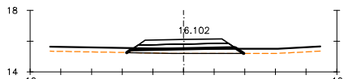

Pk=0+300

S. CIM. DRENANTE = 2.12 m2.
S. SUELO ADECUADO = 1.91 m2.
S. VEGETAL = 2.29 m2.

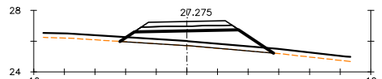

Pk=0+420

S. CIM. DRENANTE = 8.54 m2.
S. SUELO ADECUADO = 1.91 m2.
S. VEGETAL = 3.01 m2.

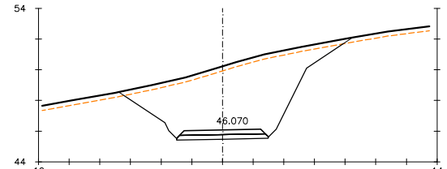

Pk=0+540

S. D TIERRA = 41.82 m2.
S. SUELO ADECUADO = 1.76 m2.
S. VEGETAL = 4.43 m2.

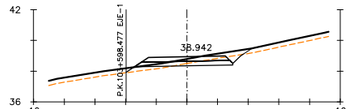

Pk=0+660

S. D TIERRA = 1.35 m2.
S. SUELO ADECUADO = 1.84 m2.
S. TERRAPLEN = 0.50 m2.
S. VEGETAL = 2.37 m2.

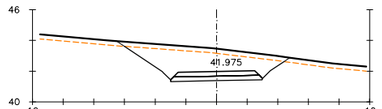

Pk=0+780

S. D TIERRA = 14.11 m2.
S. SUELO ADECUADO = 1.76 m2.
S. VEGETAL = 3.26 m2.

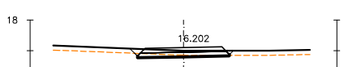

Pk=0+320

S. D TIERRA = 0.81 m2.
S. SUELO ADECUADO = 1.76 m2.
S. VEGETAL = 1.93 m2.



Pk=0+440

S. D TIERRA = 0.16 m2.
S. CIM. DRENANTE = 0.55 m2.
S. SUELO ADECUADO = 1.83 m2.
S. VEGETAL = 2.09 m2.

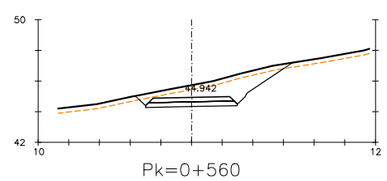

Pk=0+560

S. D TIERRA = 8.97 m2.
S. SUELO ADECUADO = 1.76 m2.
S. VEGETAL = 2.95 m2.

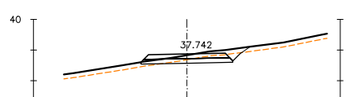

Pk=0+680

S. D TIERRA = 1.57 m2.
S. SUELO ADECUADO = 1.76 m2.
S. TERRAPLEN = 0.11 m2.
S. VEGETAL = 2.06 m2.

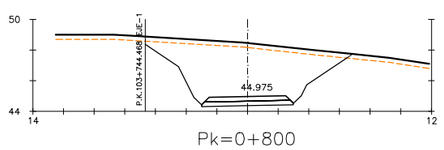

Pk=0+800

S. D TIERRA = 33.77 m2.
S. SUELO ADECUADO = 1.76 m2.
S. VEGETAL = 4.00 m2.

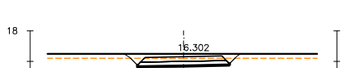

Pk=0+340

S. D TIERRA = 3.14 m2.
S. SUELO ADECUADO = 1.76 m2.
S. VEGETAL = 2.15 m2.

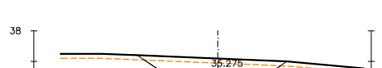

Pk=0+460

S. D TIERRA = 8.76 m2.
S. SUELO ADECUADO = 1.76 m2.
S. VEGETAL = 2.80 m2.

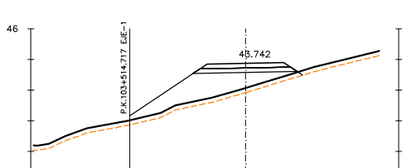

Pk=0+580

S. SUELO ADECUADO = 1.91 m2.
S. TERRAPLEN = 14.59 m2.
S. VEGETAL = 3.38 m2.

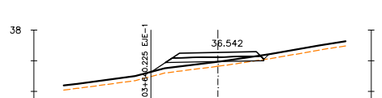

Pk=0+700

S. D TIERRA = 0.02 m2.
S. SUELO ADECUADO = 1.84 m2.
S. TERRAPLEN = 2.49 m2.
S. VEGETAL = 2.26 m2.

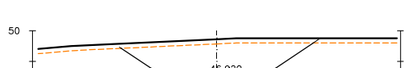

Pk=0+820

S. D TIERRA = 24.60 m2.
S. SUELO ADECUADO = 1.76 m2.
S. VEGETAL = 3.86 m2.

P:\2015\150568\02_doc_tecnico\02.03 EJECUCION\GRAFICOS\04 ProyecTrazadoV100-Sup\01 Anejos\23 Expropiaciones\230302 Trazado\23030203 Transversales\A230302030602
Caminos\A230302030602 Eje82\A230302030602H03.dwg

GOBIERNO DE ESPAÑA / MINISTERIO DE FOMENTO	SECRETARÍA DE ESTADO DE INFRAESTRUCTURAS, TRANSPORTE Y VIVIENDA SECRETARÍA GENERAL DE INFRAESTRUCTURAS DIRECCIÓN GENERAL DE CARRETERAS DEMARCACIÓN DE CARRETERAS DEL ESTADO EN CATALUÑA	CONSULTOR: ineco	ESCALA: H1:200 (0 2 4 6m) ORIGINAL-A1	TÍTULO DEL PROYECTO: PROYECTO DE TRAZADO AUTOVÍA DEL MEDITERRÁNEO A-7 TRAMO: LA MORA - LA POBLA DE MONTORNÉS	CLAVE: T2-T-3750	Nº ANEJO: 23	TÍTULO DE ANEJO: *EXPROPIACIONES* DESIGNACIÓN: TRAZADO CAMINOS PERFILES TRANSVERSALES EJE 82	FECHA: OCTUBRE 2017 3.2.3.6.2 HOJA 2 DE 3

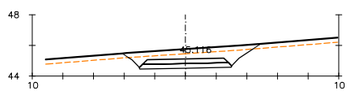

Pk=0+840

S. D TIERRA = 6.50 m2.
S. SUELO ADECUADO = 1.76 m2.
S. VEGETAL = 2.57 m2.



Pk=1+000

S. D TIERRA = 1.48 m2.
S. SUELO ADECUADO = 1.76 m2.
S. VEGETAL = 2.00 m2.

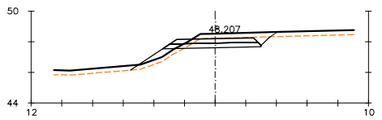

Pk=1+160

S. D TIERRA = 2.95 m2.
S. SUELO ADECUADO = 1.84 m2.
S. TERRAPLEN = 1.52 m2.
S. VEGETAL = 2.80 m2.

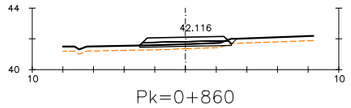

Pk=0+860

S. D TIERRA = 0.03 m2.
S. SUELO ADECUADO = 1.76 m2.
S. TERRAPLEN = 0.88 m2.
S. VEGETAL = 1.86 m2.

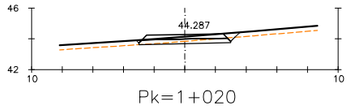

Pk=1+020

S. D TIERRA = 0.96 m2.
S. SUELO ADECUADO = 1.76 m2.
S. TERRAPLEN = 0.00 m2.
S. VEGETAL = 1.95 m2.

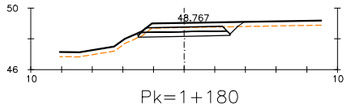

Pk=1+180

S. D TIERRA = 3.24 m2.
S. SUELO ADECUADO = 1.76 m2.
S. VEGETAL = 2.02 m2.

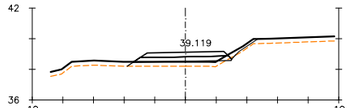

Pk=0+880

S. D TIERRA = 0.05 m2.
S. SUELO ADECUADO = 1.84 m2.
S. TERRAPLEN = 1.82 m2.
S. VEGETAL = 2.37 m2.

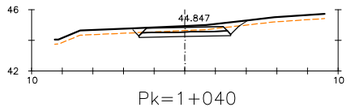

Pk=1+040

S. D TIERRA = 2.60 m2.
S. SUELO ADECUADO = 1.76 m2.
S. VEGETAL = 2.15 m2.

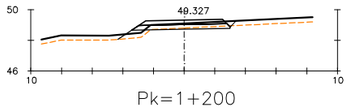

Pk=1+200

S. D TIERRA = 0.46 m2.
S. SUELO ADECUADO = 1.84 m2.
S. TERRAPLEN = 0.67 m2.
S. VEGETAL = 2.26 m2.

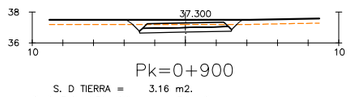

Pk=0+900

S. D TIERRA = 3.16 m2.
S. SUELO ADECUADO = 1.76 m2.
S. VEGETAL = 2.15 m2.

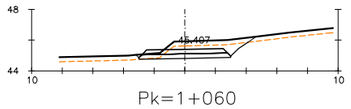

Pk=1+060

S. D TIERRA = 3.92 m2.
S. SUELO ADECUADO = 1.76 m2.
S. VEGETAL = 2.23 m2.

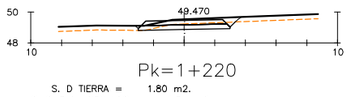

Pk=1+220

S. D TIERRA = 1.80 m2.
S. SUELO ADECUADO = 1.76 m2.
S. TERRAPLEN = 0.00 m2.
S. VEGETAL = 1.97 m2.

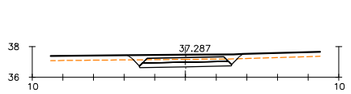

Pk=0+920

S. D TIERRA = 3.05 m2.
S. SUELO ADECUADO = 1.76 m2.
S. VEGETAL = 2.14 m2.



Pk=1+080

S. D TIERRA = 1.43 m2.
S. SUELO ADECUADO = 1.76 m2.
S. VEGETAL = 2.02 m2.

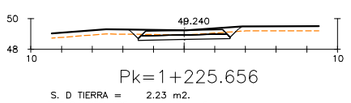

Pk=1+225.656

S. D TIERRA = 2.23 m2.
S. SUELO ADECUADO = 1.76 m2.
S. VEGETAL = 2.10 m2.

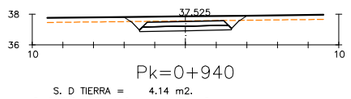

Pk=0+940

S. D TIERRA = 4.14 m2.
S. SUELO ADECUADO = 1.76 m2.
S. VEGETAL = 2.27 m2.

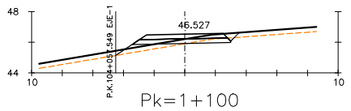

Pk=1+100

S. D TIERRA = 0.55 m2.
S. SUELO ADECUADO = 1.84 m2.
S. TERRAPLEN = 1.25 m2.
S. VEGETAL = 2.37 m2.

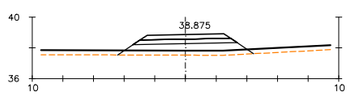

Pk=0+960

S. SUELO ADECUADO = 1.91 m2.
S. TERRAPLEN = 5.81 m2.
S. VEGETAL = 2.66 m2.

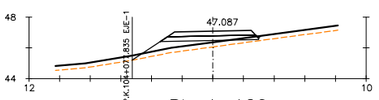

Pk=1+120

S. SUELO ADECUADO = 1.84 m2.
S. TERRAPLEN = 3.68 m2.
S. VEGETAL = 2.48 m2.

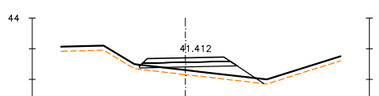

Pk=0+980

S. SUELO ADECUADO = 1.83 m2.
S. TERRAPLEN = 4.18 m2.
S. VEGETAL = 2.44 m2.

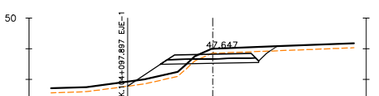

Pk=1+140

S. D TIERRA = 2.79 m2.
S. SUELO ADECUADO = 1.84 m2.
S. TERRAPLEN = 2.58 m2.
S. VEGETAL = 2.86 m2.

P:\2015\150568\02_doc_tecnico\02.03 EJECUCION\GRAFICOS\04 ProyecTrazadoV100-Sup\01 Anejos\23 Expropiaciones\230302 Trazado\23030203 Transversales\A230302030306 Caminos\A230302030602 Eje82\A230302030602H03.dwg

GOBIERNO DE ESPAÑA / MINISTERIO DE FOMENTO	SECRETARÍA DE ESTADO DE INFRAESTRUCTURAS, TRANSPORTE Y VIVIENDA SECRETARÍA GENERAL DE INFRAESTRUCTURAS DIRECCIÓN GENERAL DE CARRETERAS DEMARCACIÓN DE CARRETERAS DEL ESTADO EN CATALUÑA	CONSULTOR: ineco	ESCALA: H1:200 (0 2 4 6m) ORIGINAL–A1	TÍTULO DEL PROYECTO: PROYECTO DE TRAZADO AUTOVÍA DEL MEDITERRÁNEO A-7 TRAMO: LA MORA - LA POBLA DE MONTORNÉS	CLAVE: T2-T-3750	Nº ANEJO: 23	TITULO DE ANEJO: *EXPROPIACIONES* DESIGNACIÓN: TRAZADO CAMINOS PERFILES TRANSVERSALES EJE 82	FECHA: OCTUBRE 2017 3.2.3.6.2 HOJA 3 DE 3

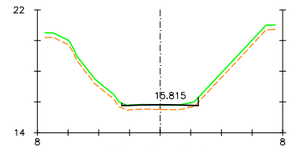

Pk=0+000

S. D TIERRA = 0.02 m2.
S. TERRAPLEN = 1.22 m2.
S. VEGETAL = 1.50 m2.

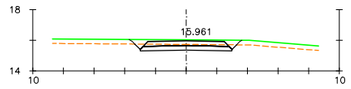

Pk=0+020

S. D TIERRA = 2.50 m2.
S. SUELO ADECUADO = 1.76 m2.
S. VEGETAL = 2.09 m2.

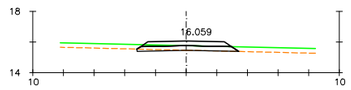

Pk=0+026.500

S. D TIERRA = 0.24 m2.
S. SUELO ADECUADO = 1.90 m2.
S. TERRAPLEN = 0.01 m2.
S. VEGETAL = 1.99 m2.

P:\2015\150568\02_doc_tecnica\02.03 EJECUCION\GRAFICOS\04 ProyecTrazadoV100-Sup\01 Anejos\23 Expropiaciones\230302 Trazado\23030203 Transversales\A230302030603 Eje83\A230302030603H01.dwg

GOBIERNO DE ESPAÑA | MINISTERIO DE FOMENTO

SECRETARÍA DE ESTADO DE INFRAESTRUCTURAS, TRANSPORTE Y VIVIENDA
SECRETARÍA GENERAL DE INFRAESTRUCTURAS
DIRECCIÓN GENERAL DE CARRETERAS
DEMARCACIÓN DE CARRETERAS DEL ESTADO EN CATALUÑA

CONSULTOR: ineco

ESCALA: H1:200 (0 2 4 6m) ORIGINAL–A1

TÍTULO DEL PROYECTO:
PROYECTO DE TRAZADO
AUTOVÍA DEL MEDITERRÁNEO A-7
TRAMO: LA MORA - LA POBLA DE MONTORNÉS

CLAVE: T2-T-3750

Nº ANEJO: 23

TITULO DE ANEJO: *EXPROPIACIONES*
DESIGNACIÓN: TRAZADO
CAMINOS
PERFILES TRANSVERSALES
EJE 83

FECHA: OCTUBRE 2017

3.2.3.6.3
HOJA 1 DE 1

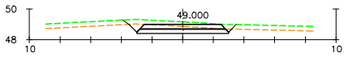

Pk=0+000

S. D TIERRA = 2.90 m2.
S. SUELO ADECUADO = 1.76 m2.
S. VEGETAL = 2.12 m2.

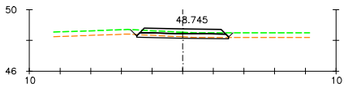

Pk=0+020

S. D TIERRA = 0.63 m2.
S. SUELO ADECUADO = 1.76 m2.
S. VEGETAL = 1.91 m2.

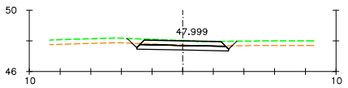

Pk=0+040

S. D TIERRA = 2.01 m2.
S. SUELO ADECUADO = 1.76 m2.
S. VEGETAL = 2.05 m2.

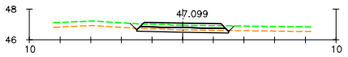

Pk=0+060

S. D TIERRA = 1.02 m2.
S. SUELO ADECUADO = 1.76 m2.
S. VEGETAL = 1.94 m2.

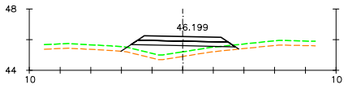

Pk=0+080

S. SUELO ADECUADO = 1.91 m2.
S. TERRAPLEN = 4.23 m2.
S. VEGETAL = 2.30 m2.

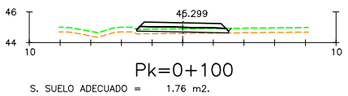

Pk=0+100

S. SUELO ADECUADO = 1.76 m2.
S. TERRAPLEN = 0.59 m2.
S. VEGETAL = 1.82 m2.

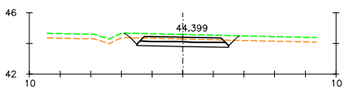

Pk=0+120

S. D TIERRA = 3.03 m2.
S. SUELO ADECUADO = 1.76 m2.
S. VEGETAL = 2.14 m2.

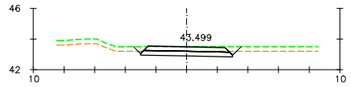

Pk=0+140

S. D TIERRA = 1.91 m2.
S. SUELO ADECUADO = 1.76 m2.
S. VEGETAL = 2.02 m2.

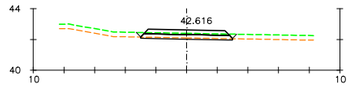

Pk=0+160

S. D TIERRA = 0.49 m2.
S. SUELO ADECUADO = 1.76 m2.
S. VEGETAL = 1.88 m2.

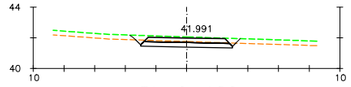

Pk=0+180

S. D TIERRA = 2.27 m2.
S. SUELO ADECUADO = 1.76 m2.
S. VEGETAL = 2.06 m2.

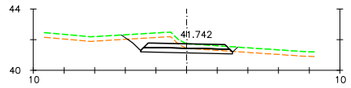

Pk=0+192.167

S. D TIERRA = 3.51 m2.
S. SUELO ADECUADO = 1.76 m2.
S. VEGETAL = 2.18 m2.

P:\2015\150568\02_doc_tecnica\02.03 EJECUCION\GRAFICOS\04 ProyecTrazadoV100-Sup\01 Anejos\23 Expropiaciones\230302 Trazado\23030203 Transversales\A230302030306 Caminos\A230302030604 Eje84\A230302030604H01.dwg

GOBIERNO DE ESPAÑA / MINISTERIO DE FOMENTO	SECRETARÍA DE ESTADO DE INFRAESTRUCTURAS, TRANSPORTE Y VIVIENDA SECRETARÍA GENERAL DE INFRAESTRUCTURAS DIRECCIÓN GENERAL DE CARRETERAS DEMARCACIÓN DE CARRETERAS DEL ESTADO EN CATALUÑA	CONSULTOR: ineco	ESCALA: H1:200 (0 2 4 6m) ORIGINAL–A1	TÍTULO DEL PROYECTO: PROYECTO DE TRAZADO AUTOVÍA DEL MEDITERRÁNEO A-7 TRAMO: LA MORA - LA POBLA DE MONTORNÉS	CLAVE: T2-T-3750	Nº ANEJO: 23	TITULO DE ANEJO: *EXPROPIACIONES* DESIGNACIÓN: TRAZADO CAMINOS PERFILES TRANSVERSALES EJE 84	FECHA: OCTUBRE 2017 3.2.3.6.4 HOJA 1 DE 1

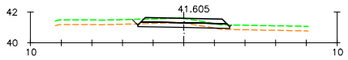

Pk=0+000

S. D TIERRA = 1.03 m2.
S. SUELO ADECUADO = 1.76 m2.
S. TERRAPLEN = 0.06 m2.
S. VEGETAL = 1.87 m2.

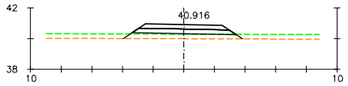

Pk=0+020

S. SUELO ADECUADO = 1.91 m2.
S. TERRAPLEN = 2.40 m2.
S. VEGETAL = 2.34 m2.

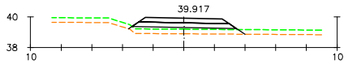

Pk=0+040

S. SUELO ADECUADO = 1.91 m2.
S. TERRAPLEN = 2.96 m2.
S. VEGETAL = 2.28 m2.

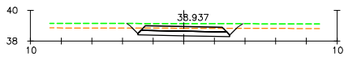

Pk=0+060

S. D TIERRA = 3.13 m2.
S. SUELO ADECUADO = 1.76 m2.
S. VEGETAL = 2.15 m2.

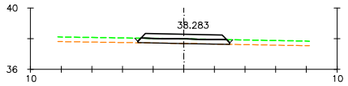

Pk=0+080

S. D TIERRA = 0.03 m2.
S. SUELO ADECUADO = 1.76 m2.
S. TERRAPLEN = 0.01 m2.
S. VEGETAL = 1.84 m2.

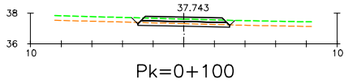

Pk=0+100

S. D TIERRA = 1.01 m2.
S. SUELO ADECUADO = 1.76 m2.
S. VEGETAL = 1.93 m2.

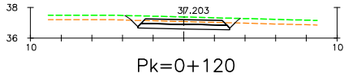

Pk=0+120

S. D TIERRA = 3.00 m2.
S. SUELO ADECUADO = 1.76 m2.
S. VEGETAL = 2.13 m2.

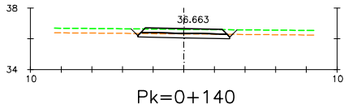

Pk=0+140

S. D TIERRA = 1.57 m2.
S. SUELO ADECUADO = 1.76 m2.
S. VEGETAL = 1.98 m2.

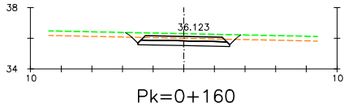

Pk=0+160

S. D TIERRA = 2.98 m2.
S. SUELO ADECUADO = 1.76 m2.
S. VEGETAL = 2.13 m2.



Pk=0+180

S. D TIERRA = 0.35 m2.
S. SUELO ADECUADO = 1.76 m2.
S. VEGETAL = 1.90 m2.

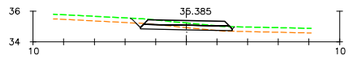

Pk=0+200

S. D TIERRA = 0.95 m2.
S. SUELO ADECUADO = 1.76 m2.
S. TERRAPLEN = 0.03 m2.
S. VEGETAL = 1.95 m2.

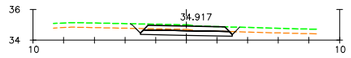

Pk=0+220

S. D TIERRA = 2.17 m2.
S. SUELO ADECUADO = 1.76 m2.
S. VEGETAL = 2.04 m2.

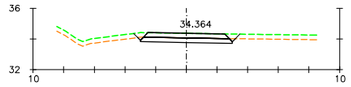

Pk=0+240

S. D TIERRA = 1.84 m2.
S. SUELO ADECUADO = 1.76 m2.
S. VEGETAL = 2.00 m2.

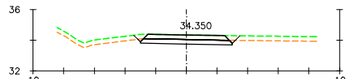

Pk=0+240.507

S. D TIERRA = 1.83 m2.
S. SUELO ADECUADO = 1.76 m2.
S. VEGETAL = 1.99 m2.

P:\2015\150568\02_doc_tecnica\02.03 EJECUCION\GRAFICOS\04 ProyecTrazadoV100-Sup\01 Anejos\23 Expropiaciones\230302 Trazado\23030203 Transversales\A2303020306 Caminos\A2303020306 Eje85\A2303020306H01.dwg

GOBIERNO DE ESPAÑA / MINISTERIO DE FOMENTO	SECRETARÍA DE ESTADO DE INFRAESTRUCTURAS, TRANSPORTE Y VIVIENDA SECRETARÍA GENERAL DE INFRAESTRUCTURAS DIRECCIÓN GENERAL DE CARRETERAS DEMARCACIÓN DE CARRETERAS DEL ESTADO EN CATALUÑA	CONSULTOR: ineco	ESCALA: H1:200 (0 2 4 6m) ORIGINAL–A1	TÍTULO DEL PROYECTO: PROYECTO DE TRAZADO AUTOVÍA DEL MEDITERRÁNEO A-7 TRAMO: LA MORA - LA POBLA DE MONTORNÉS	CLAVE: T2-T-3750	Nº ANEJO: 23	TITULO DE ANEJO: *EXPROPIACIONES* DESIGNACIÓN: TRAZADO CAMINOS PERFILES TRANSVERSALES EJE 85	FECHA: OCTUBRE 2017 3.2.3.6.5 HOJA 1 DE 1

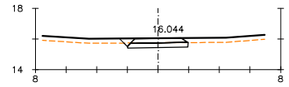

Pk=0+000

S. D TIERRA = 1.25 m2.
S. SUELO ADECUADO = 1.17 m2.
S. VEGETAL = 1.30 m2.

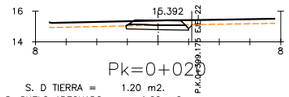

Pk=0+020

S. D TIERRA = 1.20 m2.
S. SUELO ADECUADO = 1.20 m2.
S. VEGETAL = 1.28 m2.

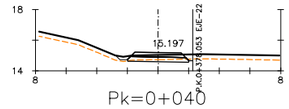

Pk=0+040

S. D TIERRA = 0.56 m2.
S. SUELO ADECUADO = 1.16 m2.
S. VEGETAL = 1.40 m2.

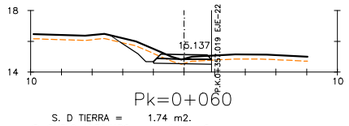

Pk=0+060

S. D TIERRA = 1.74 m2.
S. SUELO ADECUADO = 1.12 m2.
S. TERRAPLEN = 0.00 m2.
S. VEGETAL = 1.88 m2.

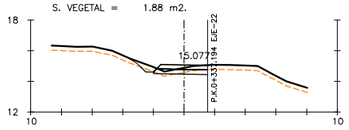

Pk=0+080

S. D TIERRA = 0.50 m2.
S. SUELO ADECUADO = 1.04 m2.
S. TERRAPLEN = 0.10 m2.
S. VEGETAL = 1.41 m2.

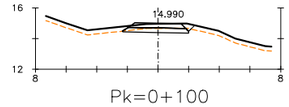

Pk=0+100

S. D TIERRA = 1.02 m2.
S. SUELO ADECUADO = 1.23 m2.
S. VEGETAL = 1.38 m2.

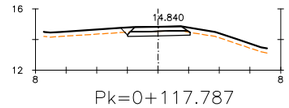

Pk=0+117.787

S. D TIERRA = 1.20 m2.
S. SUELO ADECUADO = 1.20 m2.
S. VEGETAL = 1.32 m2.

P:\2015\150568\02_doc_tecnica\02.03 EJECUCION\GRAFICOS\04 ProyecTrazadoV100-Sup\01 Anejos\23 Expropiaciones\230302 Trazado\23030203 Transversales\A2303020306 Caminos\A2303020306 Eje91\A2303020306H01.dwg

GOBIERNO DE ESPAÑA / MINISTERIO DE FOMENTO	SECRETARÍA DE ESTADO DE INFRAESTRUCTURAS, TRANSPORTE Y VIVIENDA SECRETARÍA GENERAL DE INFRAESTRUCTURAS DIRECCIÓN GENERAL DE CARRETERAS DEMARCACIÓN DE CARRETERAS DEL ESTADO EN CATALUÑA	CONSULTOR: ineco	ESCALA: H1:200 (0 2 4 6m) ORIGINAL–A1	TÍTULO DEL PROYECTO: PROYECTO DE TRAZADO AUTOVÍA DEL MEDITERRÁNEO A-7 TRAMO: LA MORA - LA POBLA DE MONTORNÉS	CLAVE: T2-T-3750	Nº ANEJO: 23	TITULO DE ANEJO: *EXPROPIACIONES* DESIGNACIÓN: TRAZADO CAMINOS PERFILES TRANSVERSALES EJE 91	FECHA: OCTUBRE 2017 3.2.3.6.6 HOJA 1 DE 1

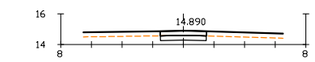

Pk=0+000

S. D TIERRA = 0.91 m2.
S. SUELO ADECUADO = 0.90 m2.
S. TERRAPLEN = 0.01 m2.
S. VEGETAL = 0.90 m2.

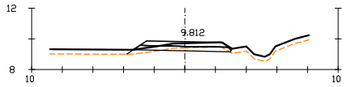

Pk=0+180

S. D TIERRA = 0.89 m2.
S. SUELO ADECUADO = 1.83 m2.
S. TERRAPLEN = 0.32 m2.
S. VEGETAL = 2.05 m2.

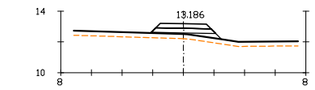

Pk=0+020

S. SUELO ADECUADO = 1.17 m2.
S. TERRAPLEN = 1.97 m2.
S. VEGETAL = 1.39 m2.

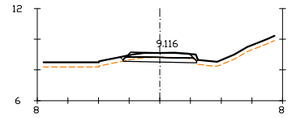

Pk=0+200

S. D TIERRA = 1.20 m2.
S. SUELO ADECUADO = 1.40 m2.
S. VEGETAL = 1.48 m2.

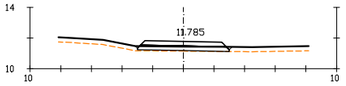

Pk=0+040

S. SUELO ADECUADO = 1.76 m2.
S. TERRAPLEN = 0.23 m2.
S. VEGETAL = 1.83 m2.

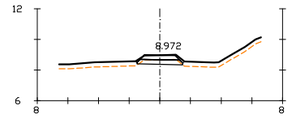

Pk=0+207.627

S. D TIERRA = 0.74 m2.
S. SUELO ADECUADO = 0.86 m2.
S. TERRAPLEN = 0.01 m2.
S. VEGETAL = 0.91 m2.

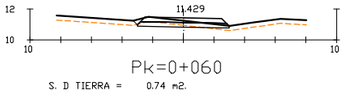

Pk=0+060

S. D TIERRA = 0.74 m2.
S. SUELO ADECUADO = 1.76 m2.
S. TERRAPLEN = 0.14 m2.
S. VEGETAL = 1.84 m2.

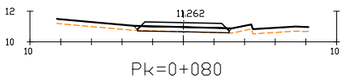

Pk=0+080

S. D TIERRA = 0.05 m2.
S. SUELO ADECUADO = 1.76 m2.
S. TERRAPLEN = 0.03 m2.
S. VEGETAL = 1.84 m2.

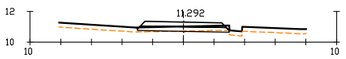

Pk=0+100

S. D TIERRA = 0.24 m2.
S. SUELO ADECUADO = 1.76 m2.
S. TERRAPLEN = 0.13 m2.
S. VEGETAL = 1.81 m2.

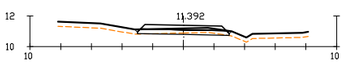

Pk=0+120

S. D TIERRA = 0.41 m2.
S. SUELO ADECUADO = 1.76 m2.
S. TERRAPLEN = 0.02 m2.
S. VEGETAL = 1.83 m2.

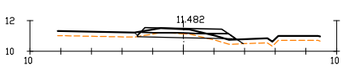

Pk=0+140

S. D TIERRA = 0.86 m2.
S. SUELO ADECUADO = 1.84 m2.
S. TERRAPLEN = 0.51 m2.
S. VEGETAL = 2.10 m2.

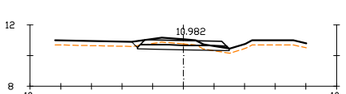

Pk=0+160

S. D TIERRA = 1.56 m2.
S. SUELO ADECUADO = 1.76 m2.
S. TERRAPLEN = 0.09 m2.
S. VEGETAL = 1.87 m2.

P:\2015\150568\02_doc_tecnica\02.03 EJECUCION\GRAFICOS\04 ProyecTrazadoV100-Sup\01 Anejos\23 Expropiaciones\230302 Trazado\23030203 Transversales\A230302030607 Eje92\A230302030607H01.dwg

GOBIERNO DE ESPAÑA | MINISTERIO DE FOMENTO

SECRETARÍA DE ESTADO DE INFRAESTRUCTURAS, TRANSPORTE Y VIVIENDA
SECRETARÍA GENERAL DE INFRAESTRUCTURAS
DIRECCIÓN GENERAL DE CARRETERAS
DEMARCACIÓN DE CARRETERAS DEL ESTADO EN CATALUÑA

CONSULTOR: ineco

ESCALA: H1:200 (0 2 4 6m) ORIGINAL—A1

TÍTULO DEL PROYECTO:
PROYECTO DE TRAZADO
AUTOVÍA DEL MEDITERRÁNEO A-7
TRAMO: LA MORA - LA POBLA DE MONTORNÉS

CLAVE: T2-T-3750

Nº ANEJO: 23

TÍTULO DE ANEJO: *EXPROPIACIONES*
DESIGNACIÓN: TRAZADO
CAMINOS
PERFILES TRANSVERSALES
EJE 92

FECHA: OCTUBRE 2017

3.2.3.6.7
HOJA 1 DE 1

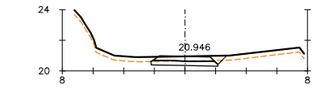

Pk=0+000

S. D TIERRA = 1.34 m2.
S. SUELO ADECUADO = 1.28 m2.
S. VEGETAL = 1.44 m2.

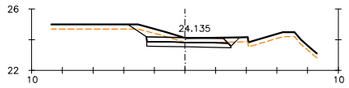

Pk=0+020

S. D TIERRA = 2.74 m2.
S. SUELO ADECUADO = 1.63 m2.
S. TERRAPLEN = 0.07 m2.
S. VEGETAL = 2.14 m2.

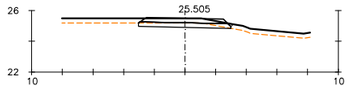

Pk=0+040

S. D TIERRA = 1.43 m2.
S. SUELO ADECUADO = 1.79 m2.
S. VEGETAL = 1.82 m2.

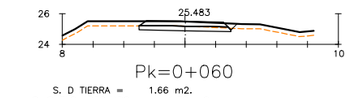

Pk=0+060

S. D TIERRA = 1.66 m2.
S. SUELO ADECUADO = 1.78 m2.
S. VEGETAL = 1.88 m2.

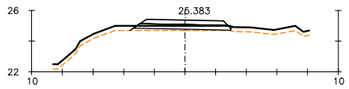

Pk=0+080

S. SUELO ADECUADO = 1.83 m2.
S. TERRAPLEN = 0.57 m2.
S. VEGETAL = 1.99 m2.

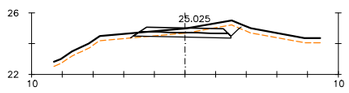

Pk=0+100

S. D TIERRA = 2.17 m2.
S. SUELO ADECUADO = 1.83 m2.
S. TERRAPLEN = 0.06 m2.
S. VEGETAL = 2.16 m2.

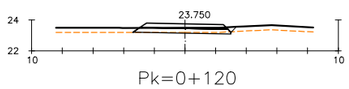

Pk=0+120

S. D TIERRA = 0.30 m2.
S. SUELO ADECUADO = 1.83 m2.
S. TERRAPLEN = 0.02 m2.
S. VEGETAL = 1.99 m2.

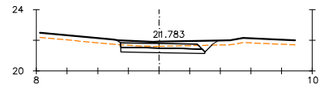

Pk=0+140

S. D TIERRA = 2.61 m2.
S. SUELO ADECUADO = 1.63 m2.
S. TERRAPLEN = 0.06 m2.
S. VEGETAL = 1.92 m2.

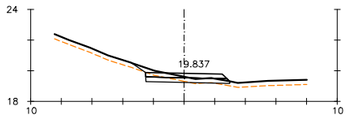

Pk=0+160

S. D TIERRA = 0.80 m2.
S. SUELO ADECUADO = 1.63 m2.
S. TERRAPLEN = 0.26 m2.
S. VEGETAL = 1.94 m2.

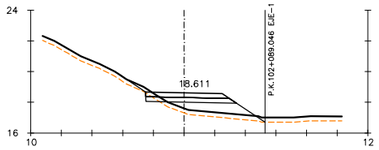

Pk=0+180

S. D TIERRA = 0.24 m2.
S. SUELO ADECUADO = 1.71 m2.
S. TERRAPLEN = 5.01 m2.
S. VEGETAL = 2.86 m2.

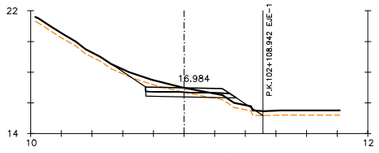

Pk=0+200

S. D TIERRA = 1.86 m2.
S. SUELO ADECUADO = 1.71 m2.
S. TERRAPLEN = 1.21 m2.
S. VEGETAL = 2.96 m2.

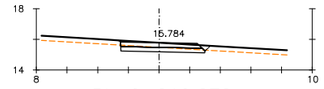

Pk=0+210.272

S. D TIERRA = 1.60 m2.
S. SUELO ADECUADO = 1.63 m2.
S. TERRAPLEN = 0.04 m2.
S. VEGETAL = 1.76 m2.

P:\2015\150568\02_doc_tecnica\02.03 EJECUCION\GRAFICOS\04 ProyecTrazadoV100-Sup\01 Anejos\23 Expropiaciones\230302 Trazado\23030203 Transversales\A230302030
Caminos\A230302030608 Eje93\A230302030608H01.dwg

GOBIERNO DE ESPAÑA | MINISTERIO DE FOMENTO

SECRETARÍA DE ESTADO DE INFRAESTRUCTURAS, TRANSPORTE Y VIVIENDA
SECRETARÍA GENERAL DE INFRAESTRUCTURAS
DIRECCIÓN GENERAL DE CARRETERAS
DEMARCACIÓN DE CARRETERAS DEL ESTADO EN CATALUÑA

CONSULTOR: ineco

ESCALA: H1:200 (0 2 4 6m) ORIGINAL–A1

TÍTULO DEL PROYECTO:
PROYECTO DE TRAZADO
AUTOVÍA DEL MEDITERRÁNEO A-7
TRAMO: LA MORA - LA POBLA DE MONTORNÉS

CLAVE: T2-T-3750

Nº ANEJO: 23

TÍTULO DE ANEJO: *EXPROPIACIONES*
DESIGNACIÓN: TRAZADO
CAMINOS
PERFILES TRANSVERSALES
EJE 93

FECHA: OCTUBRE 2017

3.2.3.6.8
HOJA 1 DE 1

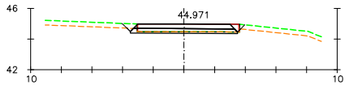

Pk=0+000

S. D TIERRA = 0.82 m2.
S. SUELO ADECUADO = 2.06 m2.
S. VEGETAL = 0.31 m2.

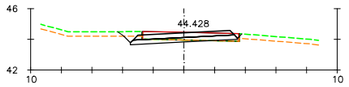

Pk=0+020

S. D TIERRA = 1.26 m2.
S. SUELO ADECUADO = 2.06 m2.
S. VEGETAL = 0.43 m2.

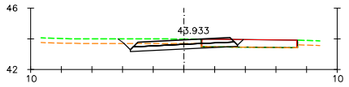

Pk=0+040

S. D TIERRA = 2.07 m2.
S. SUELO ADECUADO = 2.06 m2.
S. VEGETAL = 1.57 m2.

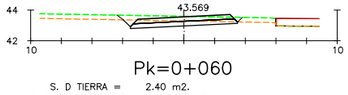

Pk=0+060

S. D TIERRA = 2.40 m2.
S. SUELO ADECUADO = 2.06 m2.
S. VEGETAL = 2.35 m2.

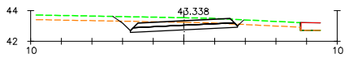

Pk=0+080

S. D TIERRA = 3.60 m2.
S. SUELO ADECUADO = 2.06 m2.
S. VEGETAL = 2.45 m2.

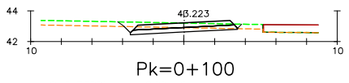

Pk=0+100

S. D TIERRA = 2.08 m2.
S. SUELO ADECUADO = 2.06 m2.
S. VEGETAL = 2.32 m2.

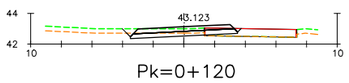

Pk=0+120

S. D TIERRA = 1.16 m2.
S. SUELO ADECUADO = 2.06 m2.
S. VEGETAL = 1.56 m2.

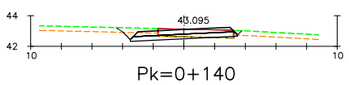

Pk=0+140

S. D TIERRA = 1.48 m2.
S. SUELO ADECUADO = 2.06 m2.
S. VEGETAL = 0.85 m2.

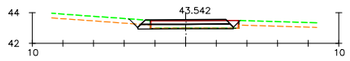

Pk=0+160

S. D TIERRA = 0.47 m2.
S. SUELO ADECUADO = 1.83 m2.
S. VEGETAL = 0.37 m2.

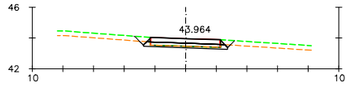

Pk=0+169.924

S. D TIERRA = 0.78 m2.
S. SUELO ADECUADO = 1.61 m2.
S. VEGETAL = 0.49 m2.

P:\2015\150568\02_doc_tecnico\02.03 EJECUCION\GRAFICOS\04 ProyecTrazadoV100-Sup\01 Anejos\23 Expropiaciones\230302 Trazado\23030203 Transversales\A230302030609 Eje94\A230302030609H01.dwg

GOBIERNO DE ESPAÑA | MINISTERIO DE FOMENTO

SECRETARÍA DE ESTADO DE INFRAESTRUCTURAS, TRANSPORTE Y VIVIENDA
SECRETARÍA GENERAL DE INFRAESTRUCTURAS
DIRECCIÓN GENERAL DE CARRETERAS
DEMARCACIÓN DE CARRETERAS DEL ESTADO EN CATALUÑA

CONSULTOR: ineco

ESCALA: H1:200 (0 2 4 6m) ORIGINAL–A1

TÍTULO DEL PROYECTO:
PROYECTO DE TRAZADO
AUTOVÍA DEL MEDITERRÁNEO A-7
TRAMO: LA MORA - LA POBLA DE MONTORNÉS

CLAVE: T2-T-3750

Nº ANEJO: 23

TITULO DE ANEJO: *EXPROPIACIONES*
DESIGNACIÓN: TRAZADO
CAMINOS
PERFILES TRANSVERSALES
EJE 94

FECHA: OCTUBRE 2017

3.2.3.6.9

HOJA 1 DE 1

P:\2015\150568\02_doc_tecnica\02.03 EJECUCION\GRAFICOS\04 ProyecTrazadoV100-Sup\01 Anejos\23 Expropiaciones\230303 Ortofoto\A230303H11.dwg

TARRAGONA ⟷ BARCELONA

TÉRMINO MUNICIPAL DE TARRAGONA

ZONA DE SOLAPE

FUNDACIÓN ABERTIS

A-7

AP-7

N-340

FERROCARRIL

REPOSICIÓN SA-C.A.T. SUBTERRÁNEO

REPOSICIÓN TELEFÓNICA SUBTERRÁNEO

REPOSICIÓN SA-A,C,A. SUBTERRÁNEO

REPOSICIÓN SA-EMATSA SUBTERRÁNEO

REPOSICIÓN SA-C.A.T.

Y=4555600

X=460900

0+000 0+100 0+200 0+300 0+400 0+500 0+600

100+100 100+200 100+300 100+400 100+500

SUELO 24 SUELO 25 SUELO 26 SUELO 27 SUELO 29

00053 00054 00025 00023 00003 00007 00008 00004 00005 00015 00016 00017 00020

11548

PROYECTO DE TRAZADO Y CONSTRUCCIÓN

H01 H02 H03 H04 H05 H06 H07 H08 H09 H10 H11

Altafulla

LEYENDA

28.0796-XXXX	Nº ORDEN
XXXXXXXXXXX	POLÍGONO/PARCELA O REF.CATASTRAL

EXPROPIACIÓN
OCUPACIÓN TEMPORAL
SERVIDUMBRE
DOMINIO PÚBLICO
LÍMITE DE PARCELA
LÍMITE DE SUBPARCELA
EDIFICIOS

GOBIERNO DE ESPAÑA / MINISTERIO DE FOMENTO	SECRETARÍA DE ESTADO DE INFRAESTRUCTURAS, TRANSPORTE Y VIVIENDA SECRETARÍA GENERAL DE INFRAESTRUCTURAS DIRECCIÓN GENERAL DE CARRETERAS DEMARCACIÓN DE CARRETERAS DEL ESTADO EN CATALUÑA	CONSULTOR: ineco	ESCALA: 1:1.000 (0 10 20 30m) ORIGINAL–A1	TÍTULO DEL PROYECTO: PROYECTO DE TRAZADO AUTOVÍA DEL MEDITERRÁNEO A-7 TRAMO: LA MORA - LA POBLA DE MONTORNÉS	CLAVE: T2-T-3750	Nº ANEJO: 23	TÍTULO DE ANEJO: *EXPROPIACIONES* DESIGNACIÓN: PLANTA DE EXPROPIACIONES SOBRE ORTOFOTO	FECHA: OCTUBRE 2017 3.3 HOJA 1 DE 11

PROYECTO DE TRAZADO Y CONSTRUCCIÓN

H01 H02 H03 H04 H05 H06 H07 H08 H09 H10 H11

Altafulla

LEYENDA

28.0796-XXXX	Nº ORDEN
XXXXXXXXXXX	POLíGONO/PARCELA O REF.CATASTRAL

- EXPROPIACIÓN
- OCUPACIÓN TEMPORAL
- SERVIDUMBRE
- DOMINIO PÚBLICO
- LÍMITE DE PARCELA
- LÍMITE DE SUBPARCELA
- EDIFICIOS

TARRAGONA ◀▶ BARCELONA

TÉRMINO MUNICIPAL DE TARRAGONA

ZONA DE SOLAPE

REPOSICIÓN SA-C.A.T. SUBTERRÁNEO

REPOSICIÓN SA-AREAS SUBTERRÁNEO

REPOSICIÓN SA-ENDESA AÉREO

REPOSICIÓN TELEFÓNICA SUBTERRÁNEO

REPOSICIÓN SA-ENDESA SUBTERRANEO

ESTACIÓN DE SERVICIO EL MÉDOL

ESTACIÓN DE SERVICIO EL MÉDOL

AP-7

A-7

Z.I.A 2

FERROCARRIL

X=4555650

X=4561000

X=4556000

X=4561400

P:\2015\150568\02_doc_tecnico\02.03 EJECUCION\GRAFICOS\04 ProyecTrazadoV100-Sup\01 Anejos\23 Expropiaciones\230303 Ortofoto\A230303H11.dwg

GOBIERNO DE ESPAÑA	MINISTERIO DE FOMENTO	SECRETARÍA DE ESTADO DE INFRAESTRUCTURAS, TRANSPORTE Y VIVIENDA SECRETARÍA GENERAL DE INFRAESTRUCTURAS DIRECCIÓN GENERAL DE CARRETERAS DEMARCACIÓN DE CARRETERAS DEL ESTADO EN CATALUÑA	CONSULTOR: ineco	ESCALA: 1:1.000 (0 10 20 30m) ORIGINAL–A1	TÍTULO DEL PROYECTO: PROYECTO DE TRAZADO AUTOVÍA DEL MEDITERRÁNEO A-7 TRAMO: LA MORA - LA POBLA DE MONTORNÉS	CLAVE: T2-T-3750	Nº ANEJO: 23	TITULO DE ANEJO: *EXPROPIACIONES* PLANTA DE EXPROPIACIONES SOBRE ORTOFOTO	FECHA: OCTUBRE 2017 3.3 HOJA 2 DE 11

P:\2015\150568\02_doc_tecnica\02.03 EJECUCION\GRAFICOS\04 ProyecTrazadoV100-Sup\01 Anejos\23 Expropiaciones\230303 Ortofoto\A230303H11.dwg

TARRAGONA
BARCELONA
TÉRMINO MUNICIPAL DE TARRAGONA
ZONA DE SOLAPE
ZONA DE SOLAPE
REPOSICIÓN SA-C.A.T. SUBTERRÁNEO
REPOSICIÓN SA-EMATSA SUBTERRÁNEO
REPOSICIÓN SA-ENDESA AÉREO
REPOSICIÓN SA-ABERTIS SUBTERRÁNEO
REPOSICIÓN TELEFÓNICA SUBTERRÁNEO
REPOSICIÓN SA-EMATSA SUBTERRÁNEO
REPOSICIÓN SA-ENDESA AÉREO
REPOSICIÓN SA-A.C.A. SUBTERRÁNEO
AP-7
A-7
Y=4556200
Y=4556150
X=362050
101+300
101+400
101+500
101+600
101+700
101+800
101+900
102+000
PROYECTO DE TRAZADO Y CONSTRUCCIÓN
H01 H02 H03 H04 H05 H06 H07 H08 H09 H10 H11
Altafulla

LEYENDA

28.0796-XXXX	Nº ORDEN
XXXXXXXXXXX	POLÍGONO/PARCELA O REF.CATASTRAL

EXPROPIACIÓN
OCUPACIÓN TEMPORAL
SERVIDUMBRE
DOMINIO PÚBLICO
LÍMITE DE PARCELA
LÍMITE DE SUBPARCELA
EDIFICIOS

GOBIERNO DE ESPAÑA
MINISTERIO DE FOMENTO
SECRETARÍA DE ESTADO DE INFRAESTRUCTURAS, TRANSPORTE Y VIVIENDA
SECRETARÍA GENERAL DE INFRAESTRUCTURAS
DIRECCIÓN GENERAL DE CARRETERAS
DEMARCACIÓN DE CARRETERAS DEL ESTADO EN CATALUÑA

CONSULTOR: ineco

ESCALA: 1:1.000 (0 10 20 30m) ORIGINAL–A1

TÍTULO DEL PROYECTO:
PROYECTO DE TRAZADO
AUTOVÍA DEL MEDITERRÁNEO A-7
TRAMO: LA MORA - LA POBLA DE MONTORNÉS

CLAVE: T2-T-3750

Nº ANEJO: 23

TÍTULO DE ANEJO: *EXPROPIACIONES*
PLANTA DE EXPROPIACIONES SOBRE ORTOFOTO

FECHA: OCTUBRE 2017

HOJA 3.3 3 DE 11

ZONA DE SOLAPE

TARRAGONA — BARCELONA

TÉRMINO MUNICIPAL DE TARRAGONA

TÉRMINO MUNICIPAL DE LA RIERA GAIÁ

REPOSICIÓN SA-C.A.T. AÉREO

REPOSICIÓN SA-ENDESA AÉREO

AP-7

T-202

A-7

REPOSICIÓN SA-TELEFÓNICA AÉREO

REPOSICIÓN SA-ENDESA AÉREO

REPOSICIÓN SA-TELEFÓNICA SUTERRÁNEO

REPOSICIÓN SA-TELEFÓNICA SUBTERRÁNEO

REPOSICIÓN SA-ENDESA AÉREO

REPOSICIÓN SA-TELEFÓNICA SUTERRÁNEO

TÉRMINO MUNICIPAL ALTAFULLA

TÉRMINO MUNICIPAL DE LA RIERA GAIÁ

LEYENDA

28.0796-XXXX	Nº ORDEN
XXXXXXXXXXXX	POLíGONO/PARCELA O REF.CATASTRAL
	EXPROPIACIÓN
	OCUPACIÓN TEMPORAL
	SERVIDUMBRE
	DOMINIO PÚBLICO
	LÍMITE DE PARCELA
	LÍMITE DE SUBPARCELA
	EDIFICIOS

PROYECTO DE TRAZADO Y CONSTRUCCIÓN

H01 H02 H03 H04 H05 H06 H07 H08 H09 H10 H11

Altafulla

P:\2015\150568\02_doc_tecnica\02.03 EJECUCION\GRAFICOS\04 ProyecTrazadoV100-Sup\01 Anejos\23 Expropiaciones\230303 Ortofoto\A230303H11.dwg

GOBIERNO DE ESPAÑA — MINISTERIO DE FOMENTO

SECRETARÍA DE ESTADO DE INFRAESTRUCTURAS, TRANSPORTE Y VIVIENDA
SECRETARÍA GENERAL DE INFRAESTRUCTURAS
DIRECCIÓN GENERAL DE CARRETERAS
DEMARCACIÓN DE CARRETERAS DEL ESTADO EN CATALUÑA

CONSULTOR: ineco

ESCALA: 1:1.000 (0 10 20 30m) ORIGINAL–A1

TÍTULO DEL PROYECTO: PROYECTO DE TRAZADO
AUTOVÍA DEL MEDITERRÁNEO A-7
TRAMO: LA MORA - LA POBLA DE MONTORNÉS

CLAVE: T2-T-3750

Nº ANEJO: 23

TÍTULO DE ANEJO: *EXPROPIACIONES*
DESIGNACIÓN: PLANTA DE EXPROPIACIONES SOBRE ORTOFOTO

FECHA: OCTUBRE 2017

3.3
HOJA 4 DE 11

P:\2015\150568\02_doc_tecnica\02.03 EJECUCION\GRAFICOS\04 ProyecTrazadoV100-Sup\01 Anejos\23 Expropiaciones\230303 Ortofoto\A230303H11.dwg

ZONA DE SOLAPE

TARRAGONA

BARCELONA

AP-7

T-202

Y=4557250

X=562000

RIERA DE GAIÁ

REPOSICIÓN SA-C.A.T. SUBTERRÁNEO

REPOSICIÓN SA-ENDESA AÉREO

REPOSICIÓN SA-SOREA SUBTERRÁNEO

A-7

REPOSICIÓN SA-ENDESA SUBTERRÁNEO

REPOSICIÓN SA-SOREA SUBTERRÁNEO

TÉRMINO MUNICIPAL DE LA RIERA GAIÁ

LEYENDA

28.0796-XXXX	Nº ORDEN
XXXXXXXXXXX	POLÍGONO/PARCELA O REF.CATASTRAL

EXPROPIACIÓN
OCUPACIÓN TEMPORAL
SERVIDUMBRE
DOMINIO PÚBLICO
LÍMITE DE PARCELA
LÍMITE DE SUBPARCELA
EDIFICIOS

PROYECTO DE TRAZADO Y CONSTRUCCIÓN

H01 H02 H03 H04 H05 H06 H07 H08 H09 H10 H11

Altafulla

GOBIERNO DE ESPAÑA	MINISTERIO DE FOMENTO	SECRETARÍA DE ESTADO DE INFRAESTRUCTURAS, TRANSPORTE Y VIVIENDA SECRETARÍA GENERAL DE INFRAESTRUCTURAS DIRECCIÓN GENERAL DE CARRETERAS DEMARCACIÓN DE CARRETERAS DEL ESTADO EN CATALUÑA	CONSULTOR: ineco	ESCALA: 1:1.000 (0 10 20 30m) ORIGINAL–A1	TÍTULO DEL PROYECTO: PROYECTO DE TRAZADO AUTOVÍA DEL MEDITERRÁNEO A-7 TRAMO: LA MORA - LA POBLA DE MONTORNÉS	CLAVE: T2-T-3750	Nº ANEJO: 23	TÍTULO DE ANEJO: *EXPROPIACIONES* DESIGNACIÓN: PLANTA DE EXPROPIACIONES SOBRE ORTOFOTO	FECHA: OCTUBRE 2017 3.3 HOJA 5 DE 11

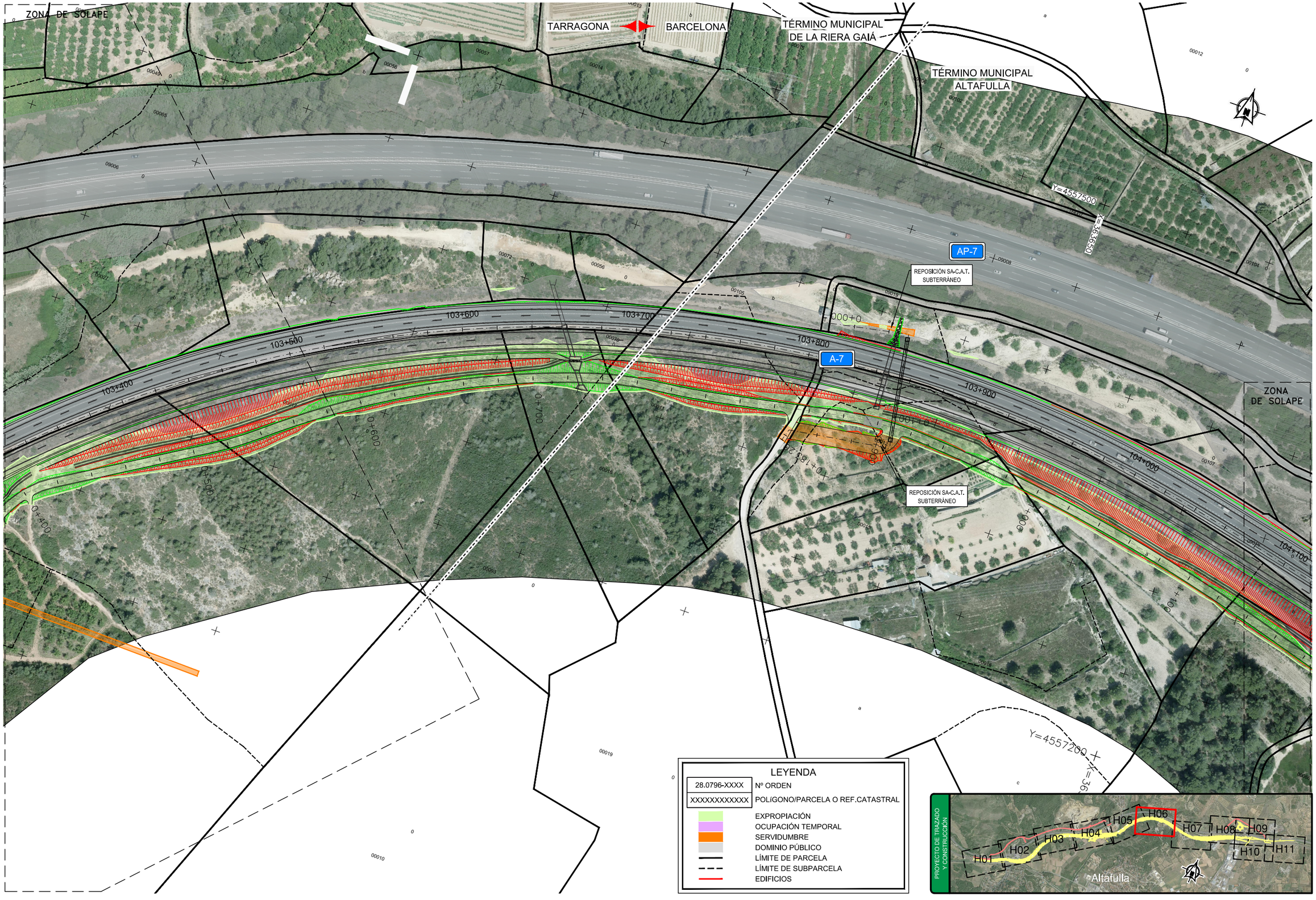

P:\2015\150568\02_doc_tecnica\02.03 EJECUCION\GRAFICOS\04 ProyecTrazadoV100-Sup\01 Anejos\23 Expropiaciones\230303 Ortofoto\A230303H11.dwg

GOBIERNO DE ESPAÑA	MINISTERIO DE FOMENTO	SECRETARÍA DE ESTADO DE INFRAESTRUCTURAS, TRANSPORTE Y VIVIENDA SECRETARÍA GENERAL DE INFRAESTRUCTURAS DIRECCIÓN GENERAL DE CARRETERAS DEMARCACIÓN DE CARRETERAS DEL ESTADO EN CATALUÑA	CONSULTOR: ineco	ESCALA: 1:1.000 (0 10 20 30m) ORIGINAL–A1	TÍTULO DEL PROYECTO: PROYECTO DE TRAZADO AUTOVÍA DEL MEDITERRÁNEO A-7 TRAMO: LA MORA - LA POBLA DE MONTORNÉS	CLAVE: T2-T-3750	Nº ANEJO: 23	TÍTULO DE ANEJO: EXPROPIACIONES DESIGNACIÓN: PLANTA DE EXPROPIACIONES SOBRE ORTOFOTO	FECHA: OCTUBRE 2017 3.3 HOJA 6 DE 11

ZONA DE SOLAPE

TARRAGONA — BARCELONA

TÉRMINO MUNICIPAL ALTAFULLA

ZONA DE SOLAPE

Y=4557450

X=36390

Y=4557550

X=36440

AP-7

A-7

104+100

104+200

104+300

104+400

104+500

104+600

104+700

104+800

104+900

105+000

105+100

105+200

105+300

105+400

105+500

105+600

105+700

105+800

105+900

106+000

106+100

106+200

106+300

106+400

106+500

106+600

106+700

106+800

106+900

107+000

107+100

107+200

107+300

107+400

107+500

107+600

107+700

107+800

107+900

108+000

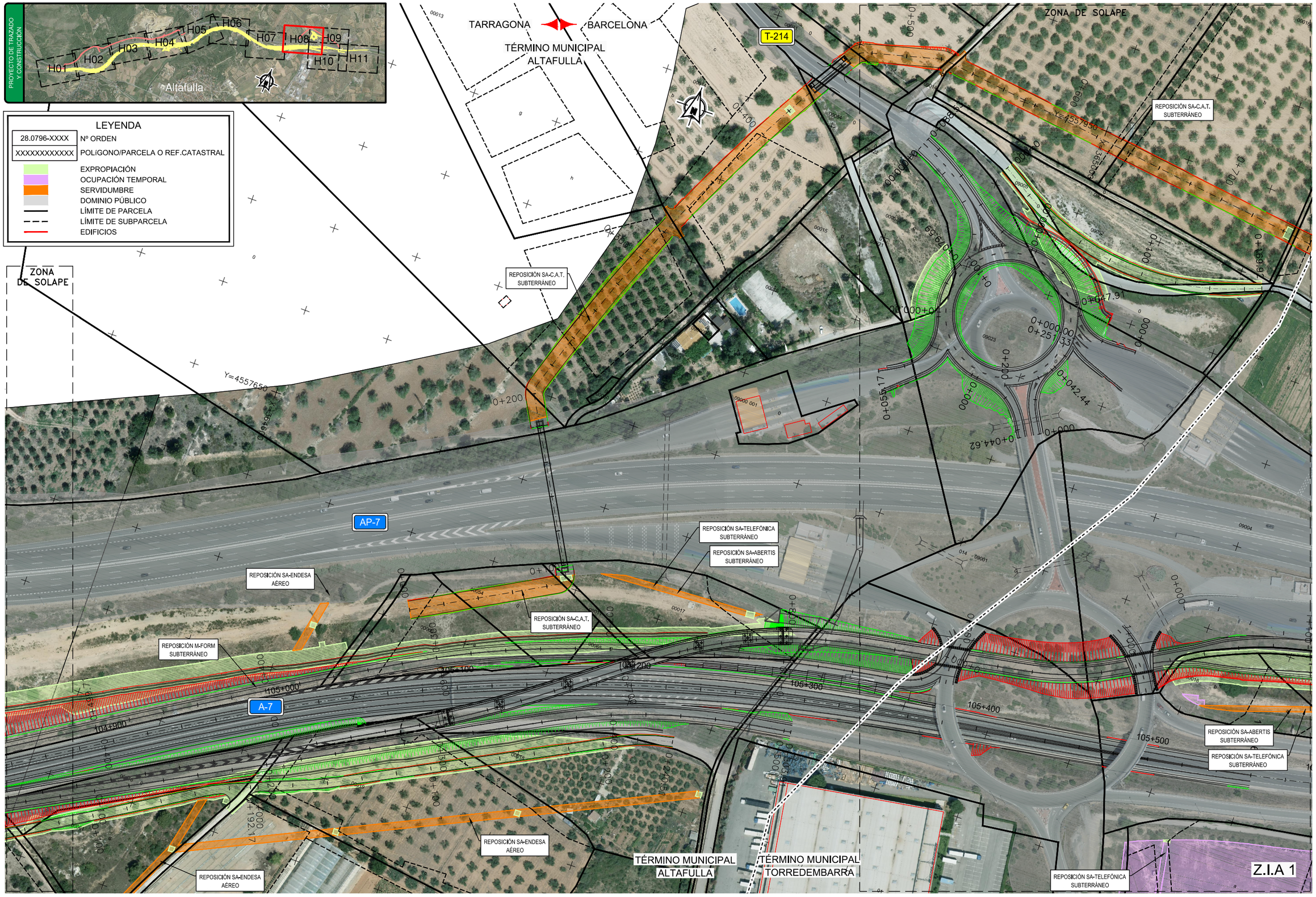

P:\2015\150568\02_doc_tecnica\02.03 EJECUCION\GRAFICOS\04 ProyecTrazadoV100-Sup\01 Anejos\23 Expropiaciones\230303 Ortofoto\A230303H11.dwg

GOBIERNO DE ESPAÑA	MINISTERIO DE FOMENTO	SECRETARÍA DE ESTADO DE INFRAESTRUCTURAS, TRANSPORTE Y VIVIENDA SECRETARÍA GENERAL DE INFRAESTRUCTURAS DIRECCIÓN GENERAL DE CARRETERAS DEMARCACIÓN DE CARRETERAS DEL ESTADO EN CATALUÑA	CONSULTOR: ineco	ESCALA: 1:1.000 (0 10 20 30m) ORIGINAL–A1	TÍTULO DEL PROYECTO: PROYECTO DE TRAZADO AUTOVÍA DEL MEDITERRÁNEO A-7 TRAMO: LA MORA - LA POBLA DE MONTORNÉS	CLAVE: T2-T-3750	Nº ANEJO: 23	TÍTULO DE ANEJO: *EXPROPIACIONES* DESIGNACIÓN: PLANTA DE EXPROPIACIONES SOBRE ORTOFOTO	FECHA: OCTUBRE 2017 3.3 HOJA 8 DE 11

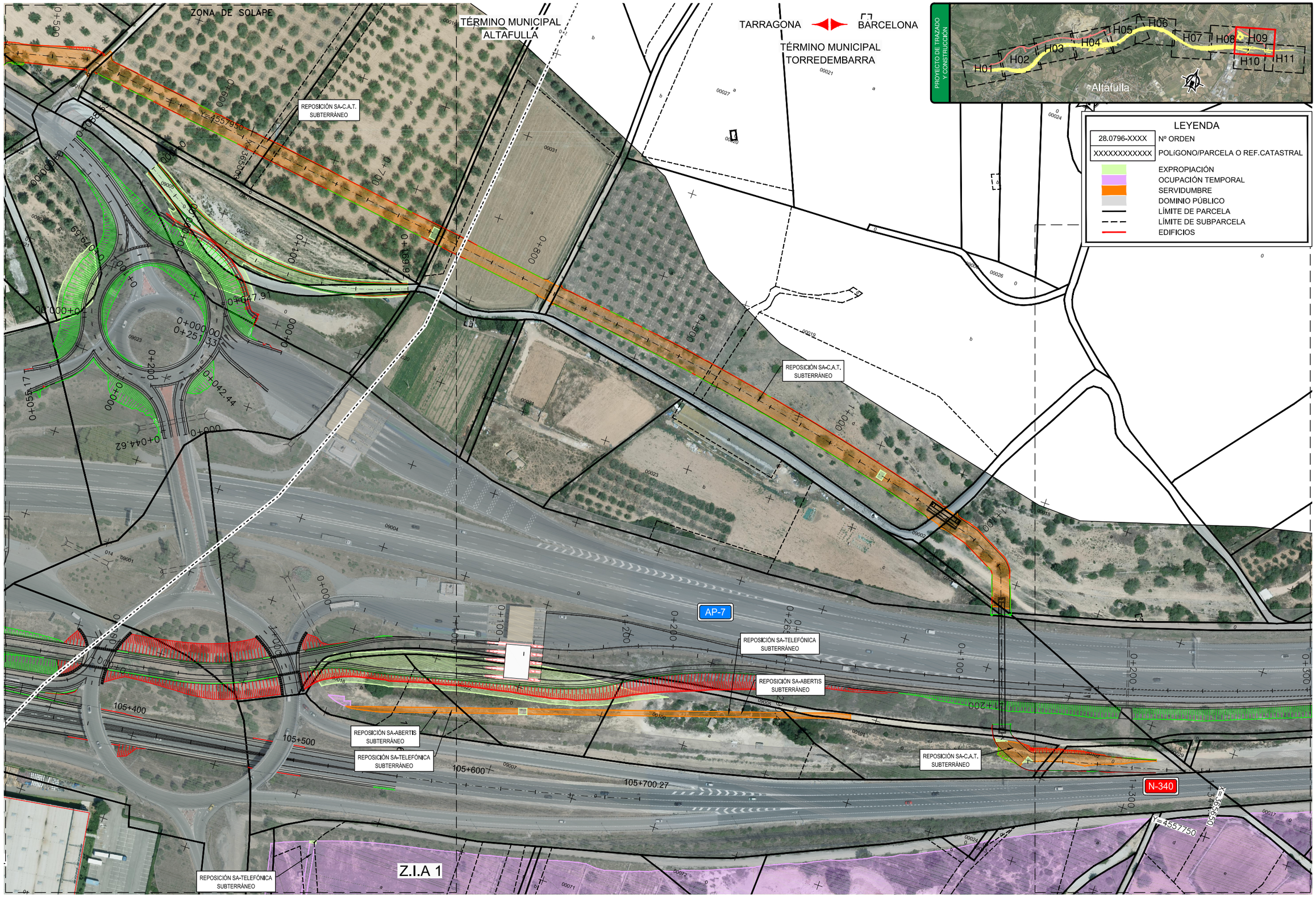

P:\2015\150568\02_doc_tecnica\02.03 EJECUCION\GRAFICOS\04 ProyecTrazadoV100-Sup\01 Anejos\23 Expropiaciones\230303 Ortofoto\A230303H11.dwg

GOBIERNO DE ESPAÑA	MINISTERIO DE FOMENTO	SECRETARÍA DE ESTADO DE INFRAESTRUCTURAS, TRANSPORTE Y VIVIENDA SECRETARÍA GENERAL DE INFRAESTRUCTURAS DIRECCIÓN GENERAL DE CARRETERAS DEMARCACIÓN DE CARRETERAS DEL ESTADO EN CATALUÑA	CONSULTOR: ineco	ESCALA: 1:1.000 (0 10 20 30m) ORIGINAL–A1	TÍTULO DEL PROYECTO: PROYECTO DE TRAZADO AUTOVÍA DEL MEDITERRÁNEO A-7 TRAMO: LA MORA - LA POBLA DE MONTORNÉS	CLAVE: T2-T-3750	Nº ANEJO: 23	TÍTULO DE ANEJO: *EXPROPIACIONES* DESIGNACIÓN: PLANTA DE EXPROPIACIONES SOBRE ORTOFOTO	FECHA: OCTUBRE 2017 3.3 HOJA 9 DE 11

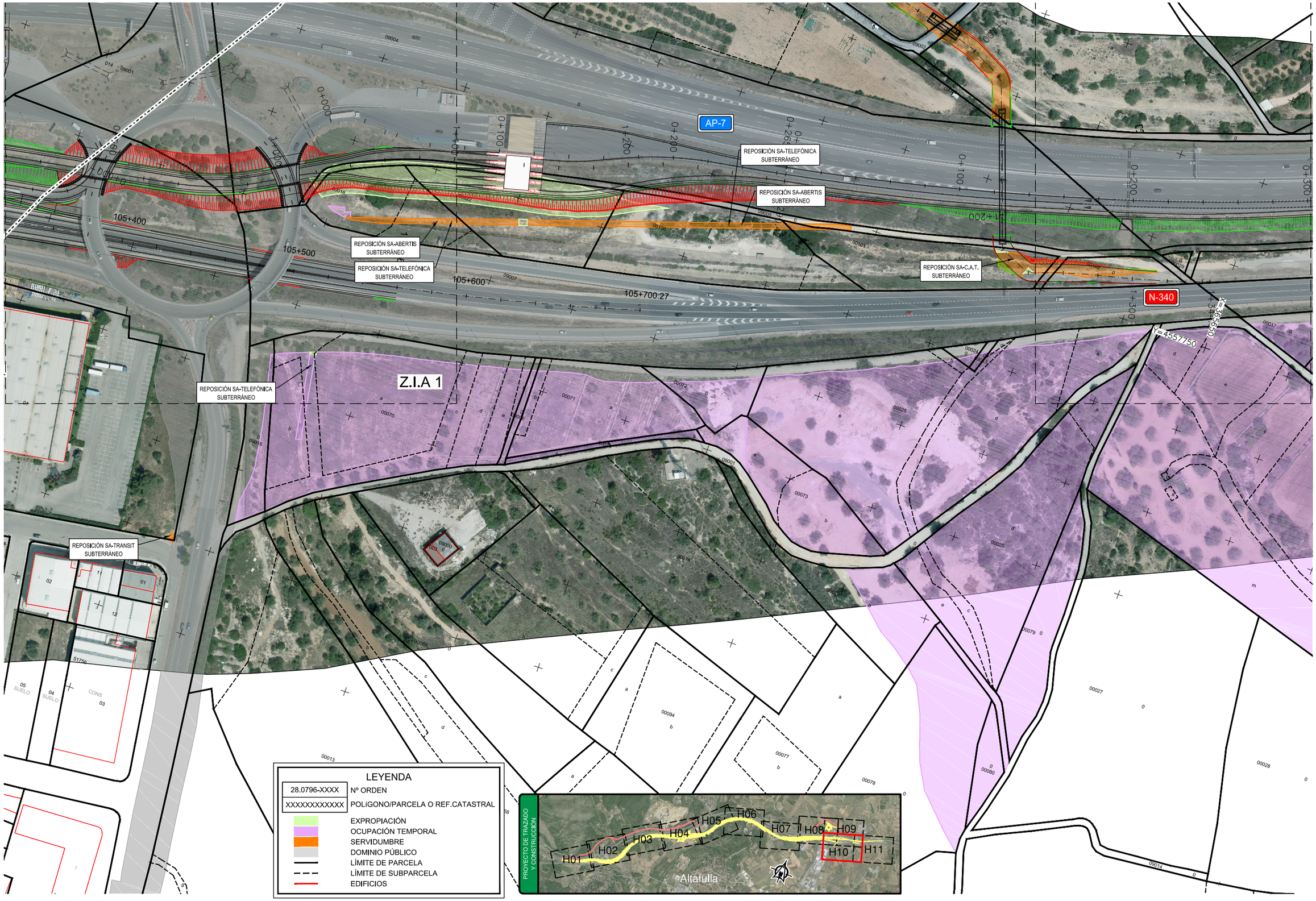

P:\2015\150568\02_doc_tecnica\02.03 EJECUCION\GRAFICOS\04 ProyecTrazadoV100-Sup\01 Anejos\23 Expropiaciones\230303 Ortofoto\A230303H11.dwg

GOBIERNO DE ESPAÑA	MINISTERIO DE FOMENTO	SECRETARÍA DE ESTADO DE INFRAESTRUCTURAS, TRANSPORTE Y VIVIENDA SECRETARÍA GENERAL DE INFRAESTRUCTURAS DIRECCIÓN GENERAL DE CARRETERAS DEMARCACIÓN DE CARRETERAS DEL ESTADO EN CATALUÑA	CONSULTOR: ineco	ESCALA: 1:1.000 (0 10 20 30m) ORIGINAL–A1	TÍTULO DEL PROYECTO: PROYECTO DE TRAZADO AUTOVÍA DEL MEDITERRÁNEO A-7 TRAMO: LA MORA - LA POBLA DE MONTORNÉS	CLAVE: T2-T-3750	Nº ANEJO: 23	TÍTULO DE ANEJO: *EXPROPIACIONES* DESIGNACIÓN: PLANTA DE EXPROPIACIONES SOBRE ORTOFOTO	FECHA: OCTUBRE 2017 3.3 HOJA 10 DE 11

P:\2015\150568\02_doc_tecnico\02.03 EJECUCION\GRAFICOS\04 ProyecTrazadoV100-Sup\01 Anejos\23 Expropiaciones\230303 Ortofoto\A230303H11.dwg

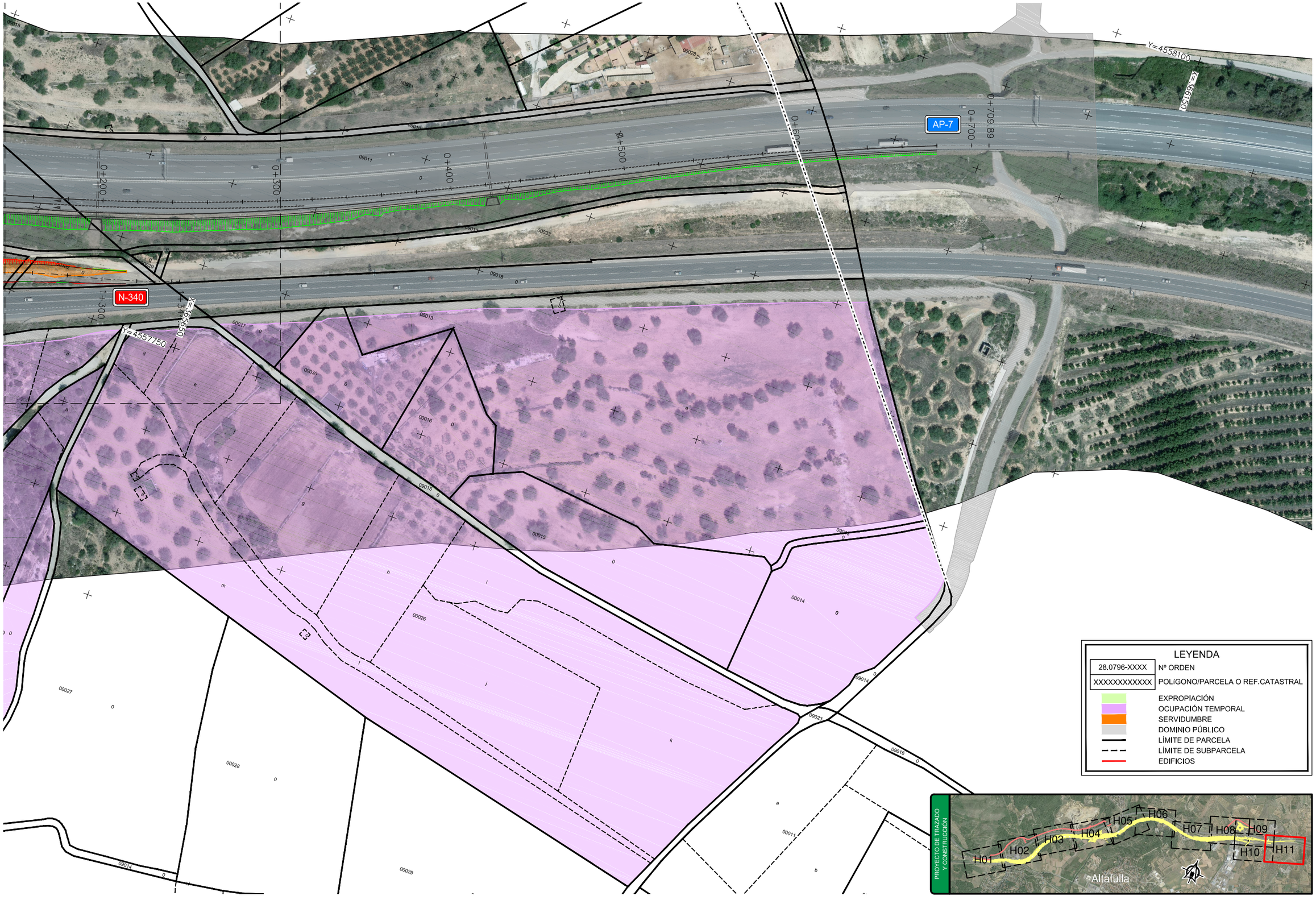

LEYENDA

28.0796-XXXX	Nº ORDEN
XXXXXXXXXXX	POLíGONO/PARCELA O REF.CATASTRAL

- EXPROPIACIÓN
- OCUPACIÓN TEMPORAL
- SERVIDUMBRE
- DOMINIO PÚBLICO
- LÍMITE DE PARCELA
- LÍMITE DE SUBPARCELA
- EDIFICIOS

GOBIERNO DE ESPAÑA	MINISTERIO DE FOMENTO	SECRETARÍA DE ESTADO DE INFRAESTRUCTURAS, TRANSPORTE Y VIVIENDA SECRETARÍA GENERAL DE INFRAESTRUCTURAS DIRECCIÓN GENERAL DE CARRETERAS DEMARCACIÓN DE CARRETERAS DEL ESTADO EN CATALUÑA	CONSULTOR: ineco	ESCALA: 1:1.000 (0 10 20 30m) ORIGINAL–A1	TÍTULO DEL PROYECTO: PROYECTO DE TRAZADO AUTOVÍA DEL MEDITERRÁNEO A-7 TRAMO: LA MORA - LA POBLA DE MONTORNÉS	CLAVE: T2-T-3750	Nº ANEJO: 23	TÍTULO DE ANEJO: *EXPROPIACIONES* PLANTA DE EXPROPIACIONES SOBRE ORTOFOTO	FECHA: OCTUBRE 2017 3.3 HOJA 11 DE 11

TARRAGONA ◀▶ BARCELONA

TÉRMINO MUNICIPAL DE TARRAGONA

ZONA DE SOLAPE

FUNDACIÓN ABERTIS

AP-7

A-7

N-340

FERROCARRIL

REPOSICIÓN SA-C.A.T. SUBTERRÁNEO

REPOSICIÓN TELEFÓNICA SUBTERRÁNEO

REPOSICIÓN SA-A.C.A. SUBTERRÁNEO

REPOSICIÓN SA-EMATSA SUBTERRÁNEO

43.1482-0001	
39	29

43.1482-0002	
39	9015

43.1482-0053	
39	9017

43.1482-0054	
39	15

43.1482-0055	
39	16

43.1482-0056	
46	10

43.1482-0057	
46	9007

43.1482-0058	
1457201CF6515E0001WH	

43.1482-0059	
1154825CF6505D0001DE	

43.1482-0003	
39	24

43.1482-0004	
39	34

Y=4555600

X=369900

PROYECTO DE TRAZADO Y CONSTRUCCIÓN

H01 H02 H03 H04 H05 H06 H07 H08 H09 H10 H11

Altafulla

LEYENDA

28.0796-XXXX	Nº ORDEN
XXXXXXXXXXXX	POLÍGONO/PARCELA O REF.CATASTRAL

EXPROPIACIÓN
OCUPACIÓN TEMPORAL
SERVIDUMBRE
DOMINIO PÚBLICO
LÍMITE DE PARCELA
LÍMITE DE SUBPARCELA
EDIFICIOS

P:\2015\150568\02_doc_tecnica\02.03 EJECUCION\GRAFICOS\04 ProyecTrazadoV100-Sup\01 Anejos\23 Expropiaciones\230304 Expropiaciones\A230304H10.dwg

GOBIERNO DE ESPAÑA / MINISTERIO DE FOMENTO	SECRETARÍA DE ESTADO DE INFRAESTRUCTURAS, TRANSPORTE Y VIVIENDA SECRETARÍA GENERAL DE INFRAESTRUCTURAS DIRECCIÓN GENERAL DE CARRETERAS DEMARCACIÓN DE CARRETERAS DEL ESTADO EN CATALUÑA	CONSULTOR: ineco	ESCALA: 1:1.000 (0 10 20 30m) ORIGINAL=A1	TÍTULO DEL PROYECTO: PROYECTO DE TRAZADO AUTOVÍA DEL MEDITERRÁNEO A-7 TRAMO: LA MORA - LA POBLA DE MONTORNÉS	CLAVE: T2-T-3750	Nº ANEJO: 23	TÍTULO DE ANEJO: *EXPROPIACIONES* DESIGNACIÓN: PLANTA DE EXPROPIACIONES	FECHA: OCTUBRE 2017 3.4 HOJA 1 DE 11

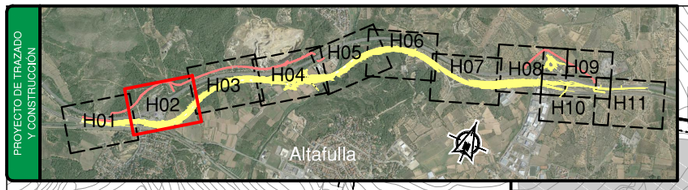

LEYENDA

28.0796-XXXX	Nº ORDEN
XXXXXXXXXXXX	POLíGONO/PARCELA O REF.CATASTRAL

- EXPROPIACIÓN
- OCUPACIÓN TEMPORAL
- SERVIDUMBRE
- DOMINIO PÚBLICO
- LÍMITE DE PARCELA
- LÍMITE DE SUBPARCELA
- EDIFICIOS

TARRAGONA ◀▶ BARCELONA

TÉRMINO MUNICIPAL

ZONA DE SOLAPE

ESTACIÓN DE SERVICIO EL MÉDOL

ESTACIÓN DE SERVICIO EL MÉDOL

Z.I.A 2

AP-7

A-7

43.1482-0004	39	34
43.1482-0005	39	21
43.1482-0006	39	9013
43.1482-0007	41	01
43.1482-0008	41	58
43.1482-0009	41	02
43.1482-0011	40	14
43.1482-0012	40	13
43.1482-0045	39	9000
43.1482-0047	40	34
43.1482-0048	40	33
43.1482-0049	39	9006
43.1482-0050	39	10
43.1482-0051	39	6
43.1482-0052	39	13

REPOSICIÓN SA-C.A.T. SUBTERRÁNEO

REPOSICIÓN SA-AREAS SUBTERRÁNEO

REPOSICIÓN TELEFÓNICA SUBTERRÁNEO

REPOSICIÓN SA-ENDESA SUBTERRANEO

REPOSICIÓN SA-ENDESA AÉREO

Y=4555650 X=361000

Y=4556000 X=361400

P:\2015\150568\02_doc_tecnica\02.03 EJECUCION\GRAFICOS\04 ProyecTrazadoV100-Sup\01 Anejos\23 Expropiaciones\230304 Expropiaciones\A230304H10.dwg

GOBIERNO DE ESPAÑA / MINISTERIO DE FOMENTO	SECRETARÍA DE ESTADO DE INFRAESTRUCTURAS, TRANSPORTE Y VIVIENDA SECRETARÍA GENERAL DE INFRAESTRUCTURAS DIRECCIÓN GENERAL DE CARRETERAS DEMARCACIÓN DE CARRETERAS DEL ESTADO EN CATALUÑA	CONSULTOR: ineco	ESCALA: 1:1.000 (0 10 20 30m) ORIGINAL–A1	TÍTULO DEL PROYECTO: PROYECTO DE TRAZADO AUTOVÍA DEL MEDITERRÁNEO A-7 TRAMO: LA MORA - LA POBLA DE MONTORNÉS	CLAVE: T2-T-3750	Nº ANEJO: 23	TITULO DE ANEJO: *EXPROPIACIONES* PLANTA DE EXPROPIACIONES	FECHA: OCTUBRE 2017 3.4 HOJA 2 DE 11

P:\2015\150568\02_doc_tecnica\02.03 EJECUCION\GRAFICOS\04 ProyectTrazadoV100-Sup\01 Anejos\23 Expropiaciones\230304 Expropiaciones\A230304H10.dwg

ZONA DE SOLAPE

ZONA DE SOLAPE

TARRAGONA

BARCELONA

TÉRMINO MUNICIPAL DE TARRAGONA

REPOSICIÓN SA-C.A.T. SUBTERRÁNEO

REPOSICIÓN SA-EMATSA SUBTERRÁNEO

REPOSICIÓN SA-ENDESA AÉREO

REPOSICIÓN SA-ABERTIS SUBTERRÁNEO

REPOSICIÓN TELEFÓNICA SUBTERRÁNEO

REPOSICIÓN SA-A.C.A. SUBTERRÁNEO

REPOSICIÓN SA-EMATSA SUBTERRÁNEO

REPOSICIÓN SA-ENDESA AÉREO

AP-7

A-7

43.1482-0046	40 9001
43.1482-0042	41 68
43.1482-0022	40 9005
43.1482-0024	41 73
43.1482-0025	41 9009
43.1482-0028	41 9003
43.1482-0027	41 72
43.1482-0020	40 36
43.1482-0030	41 75
43.1482-0023	41 12
43.1482-0025	41 9009
43.1482-0021	40 31
43.1482-0022	40 9005
43.1482-0019	40 10
43.1482-0029	41 11
43.1482-0026	41 S/N
43.1482-0031	2165901CF6526N0001ME
43.1482-0012	40 13
43.1482-0018	40 9007
43.1482-0016	40 11
43.1482-0032	2265303CF6526N0001KE
43.1482-0014	40 38
43.1482-0013	40 39
43.1482-0038	2265303CF6526N00010E
43.1482-0034	2265302CF6526N0001ME
43.1482-0017	40 9006
43.1482-0015	41 4
43.1482-0010	41 03

Y=4556200

X=361650

Y=4556150

X=362050

PROYECTO DE TRAZADO Y CONSTRUCCIÓN

H01 H02 H03 H04 H05 H06 H07 H08 H09 H10 H11

Altafulla

LEYENDA

28.0796-XXXX	Nº ORDEN
XXXXXXXXXXXX	POLÍGONO/PARCELA O REF.CATASTRAL

EXPROPIACIÓN
OCUPACIÓN TEMPORAL
SERVIDUMBRE
DOMINIO PÚBLICO
LÍMITE DE PARCELA
LÍMITE DE SUBPARCELA
EDIFICIOS

GOBIERNO DE ESPAÑA

MINISTERIO DE FOMENTO

SECRETARÍA DE ESTADO DE INFRAESTRUCTURAS, TRANSPORTE Y VIVIENDA
SECRETARÍA GENERAL DE INFRAESTRUCTURAS
DIRECCIÓN GENERAL DE CARRETERAS
DEMARCACIÓN DE CARRETERAS DEL ESTADO EN CATALUÑA

CONSULTOR: ineco

ESCALA: 1:1.000 (0 10 20 30m)
ORIGINAL—A1

TÍTULO DEL PROYECTO:
PROYECTO DE TRAZADO
AUTOVÍA DEL MEDITERRÁNEO A-7
TRAMO: LA MORA - LA POBLA DE MONTORNÉS

CLAVE: T2-T-3750

Nº ANEJO: 23

TÍTULO DE ANEJO: *EXPROPIACIONES*
DESIGNACIÓN:
PLANTA DE EXPROPIACIONES

FECHA: OCTUBRE 2017

3.4
HOJA 3 DE 11

ZONA DE SOLAPE

TARRAGONA — BARCELONA

TÉRMINO MUNICIPAL DE TARRAGONA

TÉRMINO MUNICIPAL DE LA RIERA GAIÁ

ZONA DE SOLAPE

Y=4556600

43.1264-0035	07 74
43.1264-0035	07 74
43.1264-0036	07 82
43.1482-0037	41 88
43.1264-0007	07 77
43.1264-0004	07 87
43.1264-0005	07 78
43.1264-0001	07 88
43.1482-0033	41 76
43.1482-0028	41 9003
43.1482-0036	41 77
43.1482-0028	41 9003
43.1264-0033	07 85
43.1264-0010	05 77
43.1264-0012	05 69
43.1264-0017	05 40
43.1264-0008	05 76
43.1482-0040	41 62
43.1482-0041	41 9008
43.1482-0039	41 17
43.1482-0035	41 9039
43.1482-0047	41 9039
43.1264-0031	05 36
43.1264-0002	05 33
43.1264-0018	05 79
43.1264-0003	05 32
43.1264-0011	05 39
43.1264-0014	05 9012
43.1264-0006	05 37
43.1264-0009	05 38
43.1264-0013	05 68
43.1264-0021	05 30

REPOSICIÓN SA-C.A.T. AÉREO

REPOSICIÓN SA-ENDESA AÉREO

REPOSICIÓN SA-TELEFÓNICA AÉREO

REPOSICIÓN SA-ENDESA AÉREO

REPOSICIÓN SA-TELEFÓNICA SUTERRÁNEO

REPOSICIÓN SA-TELEFÓNICA SUBTERRÁNEO

REPOSICIÓN SA-TELEFÓNICA SUBTERRÁNEO

REPOSICIÓN SA-ENDESA AÉREO

A-7

T-202

TÉRMINO MUNICIPAL ALTAFULLA

LEYENDA

28.0796-XXXX	Nº ORDEN
XXXXXXXXXXXX	POLíGONO/PARCELA O REF.CATASTRAL

EXPROPIACIÓN
OCUPACIÓN TEMPORAL
SERVIDUMBRE
DOMINIO PÚBLICO
LÍMITE DE PARCELA
LÍMITE DE SUBPARCELA
EDIFICIOS

PROYECTO DE TRAZADO Y CONSTRUCCIÓN

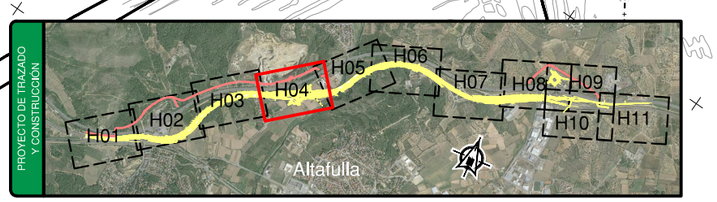

P:\2015\150568\02_doc_tecnica\02.03 EJECUCION\GRAFICOS\04 ProyecTrazadoV100-Sup\01 Anejos\23 Expropiaciones\230304 Expropiaciones\A230304H10.dwg

GOBIERNO DE ESPAÑA — MINISTERIO DE FOMENTO

SECRETARÍA DE ESTADO DE INFRAESTRUCTURAS, TRANSPORTE Y VIVIENDA
SECRETARÍA GENERAL DE INFRAESTRUCTURAS
DIRECCIÓN GENERAL DE CARRETERAS
DEMARCACIÓN DE CARRETERAS DEL ESTADO EN CATALUÑA

CONSULTOR: ineco

ESCALA: 1:1.000 (0 10 20 30m) ORIGINAL–A1

TÍTULO DEL PROYECTO: PROYECTO DE TRAZADO
AUTOVÍA DEL MEDITERRÁNEO A-7
TRAMO: LA MORA - LA POBLA DE MONTORNÉS

CLAVE: T2-T-3750

Nº ANEJO: 23

TÍTULO DE ANEJO: *EXPROPIACIONES*
DESIGNACIÓN: PLANTA DE EXPROPIACIONES

FECHA: OCTUBRE 2017

3.4
HOJA 4 DE 11

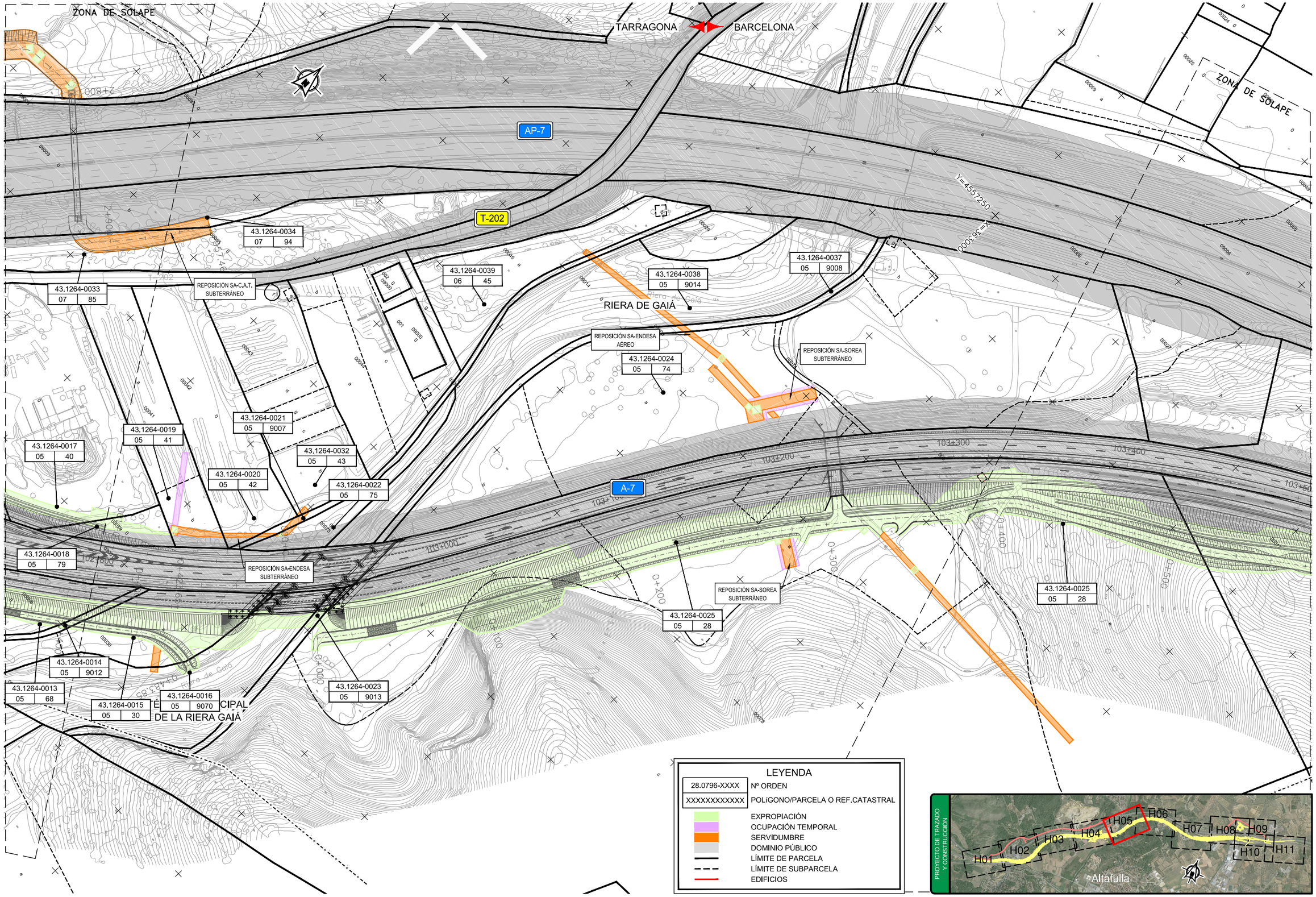

P:\2015\150568\02_doc_tecnica\02.03 EJECUCION\GRAFICOS\04 ProyecTrazadoV100-Sup\01 Anejos\23 Expropiaciones\230304 Expropiaciones\A230304H10.dwg

GOBIERNO DE ESPAÑA	MINISTERIO DE FOMENTO	SECRETARÍA DE ESTADO DE INFRAESTRUCTURAS, TRANSPORTE Y VIVIENDA SECRETARÍA GENERAL DE INFRAESTRUCTURAS DIRECCIÓN GENERAL DE CARRETERAS DEMARCACIÓN DE CARRETERAS DEL ESTADO EN CATALUÑA	CONSULTOR: ineco	ESCALA: 1:1.000 (0 10 20 30m) ORIGINAL–A1	TÍTULO DEL PROYECTO: PROYECTO DE TRAZADO AUTOVÍA DEL MEDITERRÁNEO A-7 TRAMO: LA MORA - LA POBLA DE MONTORNÉS	CLAVE: T2-T-3750	Nº ANEJO: 23	TÍTULO DE ANEJO: EXPROPIACIONES DESIGNACIÓN: PLANTA DE EXPROPIACIONES	FECHA: OCTUBRE 2017 3.4 HOJA 5 DE 11

P:\2015\150568\02_doc_tecnica\02.03 EJECUCION\GRAFICOS\04 ProyecTrazadoV100-Sup\01 Anejos\23 Expropiaciones\230304 Expropiaciones\A230304H10.dwg

ZONA DE SOLAPE

TARRAGONA — BARCELONA

TÉRMINO MUNICIPAL DE LA RIERA GAIÁ

TÉRMINO MUNICIPAL ALTAFULLA

43.1264-0029	
05	72

43.1264-0028	
05	56

43.1264-0026	
05	16

43.1264-0030	
05	17

43.1264-0027	
05	78

43.1264-0025	
05	28

43.0120-0001	
05	11

43.0120-0042	
05	9009

43.0120-0002	
05	12

43.0120-0003	
05	15

43.0120-0004	
05	14

43.0120-0044	
05	106

43.0120-0005	
05	17

AP-7

A-7

REPOSICIÓN SA-C.A.T. SUBTERRÁNEO

REPOSICIÓN SA-C.A.T. SUBTERRÁNEO

ZONA DE SOLAPE

X=4556500

Y=4557200

LEYENDA

28.0796-XXXX	Nº ORDEN
XXXXXXXXXXXX	POLÍGONO/PARCELA O REF.CATASTRAL

- EXPROPIACIÓN
- OCUPACIÓN TEMPORAL
- SERVIDUMBRE
- DOMINIO PÚBLICO
- LÍMITE DE PARCELA
- LÍMITE DE SUBPARCELA
- EDIFICIOS

PROYECTO DE TRAZADO Y CONSTRUCCIÓN

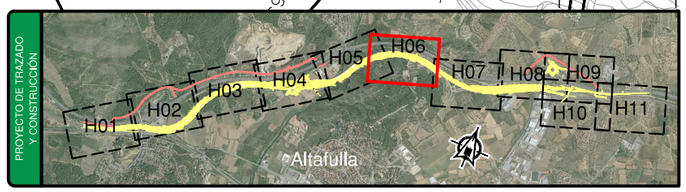

GOBIERNO DE ESPAÑA	MINISTERIO DE FOMENTO	SECRETARÍA DE ESTADO DE INFRAESTRUCTURAS, TRANSPORTE Y VIVIENDA SECRETARÍA GENERAL DE INFRAESTRUCTURAS DIRECCIÓN GENERAL DE CARRETERAS DEMARCACIÓN DE CARRETERAS DEL ESTADO EN CATALUÑA	CONSULTOR: ineco	ESCALA: 1:1.000 (0 10 20 30m) ORIGINAL—A1	TÍTULO DEL PROYECTO: PROYECTO DE TRAZADO AUTOVÍA DEL MEDITERRÁNEO A-7 TRAMO: LA MORA - LA POBLA DE MONTORNÉS	CLAVE: T2-T-3750	Nº ANEJO: 23	TÍTULO DE ANEJO: *EXPROPIACIONES* DESIGNACIÓN: PLANTA DE EXPROPIACIONES	FECHA: OCTUBRE 2017 3.4 HOJA 6 DE 11

ZONA DE SOLAPE

TARRAGONA ◀▶ BARCELONA

TÉRMINO MUNICIPAL ALTAFULLA

ZONA DE SOLAPE

Y=4557450

X=363950

Y=4557550

X=364450

AP-7

A-7

43.0120-0008	
05	14

43.0120-0005	
05	17

43.0120-0006	
05	87

43.0120-0041	
05	9010

43.0120-0008	
03	73

43.0120-0009	
03	74

43.0120-0010	
03	75

43.0120-0007	
03	9017

43.0120-0040	
03	9008

43.0120-0014	
03	9004

43.0120-0030	
03	9009

43.0120-0011	
03	49

101+200 101+300 101+400 101+500 101+600 101+700 101+800 101+900 102+000

LEYENDA

28.0796-XXXX	Nº ORDEN
XXXXXXXXXXXX	POLÍGONO/PARCELA O REF.CATASTRAL

- EXPROPIACIÓN
- OCUPACIÓN TEMPORAL
- SERVIDUMBRE
- DOMINIO PÚBLICO
- LÍMITE DE PARCELA
- LÍMITE DE SUBPARCELA
- EDIFICIOS

PROYECTO DE TRAZADO Y CONSTRUCCION

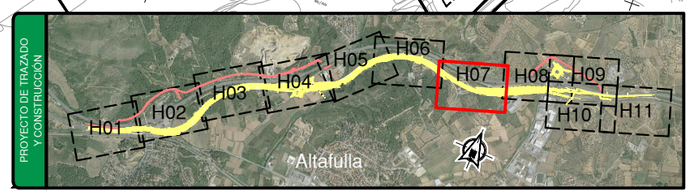

P:\2015\150568\02_doc_tecnica\02.03 EJECUCION\GRAFICOS\04 ProyecTrazadoV100-Sup\01 Anejos\23 Expropiaciones\230304 Expropiaciones\A230304H10.dwg

GOBIERNO DE ESPAÑA | MINISTERIO DE FOMENTO

SECRETARÍA DE ESTADO DE INFRAESTRUCTURAS, TRANSPORTE Y VIVIENDA
SECRETARÍA GENERAL DE INFRAESTRUCTURAS
DIRECCIÓN GENERAL DE CARRETERAS
DEMARCACIÓN DE CARRETERAS DEL ESTADO EN CATALUÑA

CONSULTOR: ineco

ESCALA: 1:1.000 (0 10 20 30m) ORIGINAL=A1

TITULO DEL PROYECTO: PROYECTO DE TRAZADO
AUTOVÍA DEL MEDITERRÁNEO A-7
TRAMO: LA MORA - LA POBLA DE MONTORNÉS

CLAVE: T2-T-3750

Nº ANEJO: 23

TITULO DE ANEJO: *EXPROPIACIONES*
DESIGNACIÓN: PLANTA DE EXPROPIACIONES

FECHA: OCTUBRE 2017

3.4
HOJA 7 DE 11

P:\2015\150568\02_doc_tecnica\02.03 EJECUCION\GRAFICOS\04 ProyecTrazadoV100-Sup\01 Anejos\23 Expropiaciones\230304 Expropiaciones\A230304H10.dwg

PROYECTO DE TRAZADO Y CONSTRUCCIÓN

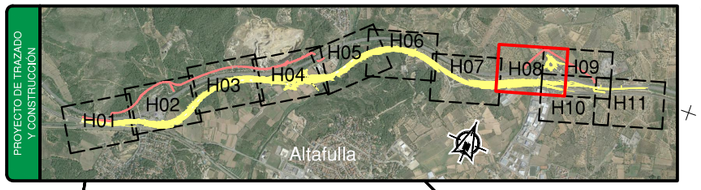

LEYENDA

28.0796-XXXX	Nº ORDEN
XXXXXXXXXXX	POLíGONO/PARCELA O REF.CATASTRAL

- EXPROPIACIÓN
- OCUPACIÓN TEMPORAL
- SERVIDUMBRE
- DOMINIO PÚBLICO
- LÍMITE DE PARCELA
- LÍMITE DE SUBPARCELA
- EDIFICIOS

TARRAGONA — BARCELONA

TÉRMINO MUNICIPAL ALTAFULLA

ZONA DE SOLAPE

T-214

AP-7

A-7

43.0120-0035	2	22
43.0120-0036	2	21
43.0120-0034	2	9014
43.0120-0038	3	14
43.0120-0032	2	17
43.0120-0037	02	54
43.0120-0031	2	16
43.0120-0023	02	9005
43.0120-0033	2	9013
43.0120-0024	02	53
43.0120-0022	02	52
43.0120-0039	3	7
43.0120-0025	02	9018
43.0120-0022	02	52
43.0120-0021	02	9023
43.0120-0026	02	9021
43.0120-0043	3	6
43.0120-0018	03	54
43.0120-0027	03	9011
43.0120-0028	03	9010
43.0120-0014	03	9004
43.0120-0016	03	66
43.0120-0019	03	65
43.0120-0020	03	17
43.0120-0030	03	9009
43.0120-0013	03	76
43.0120-0017	03	18
43.0120-0012	03	61
43.0120-0012	03	61
43.0120-0029	03	20
43.0120-0015	03	19
43.1536-0004	01	9005
43.1536-0003	01	18
43.1536-0002	01	22
43.1536-0034	01	16
43.1536-0006	01	70

REPOSICIÓN SA-C.A.T. SUBTERRÁNEO
REPOSICIÓN SA-ENDESA AÉREO
REPOSICIÓN SA-TELEFÓNICA SUBTERRÁNEO
REPOSICIÓN SA-ABERTIS SUBTERRÁNEO
REPOSICIÓN M-FORM SUBTERRÁNEO

TÉRMINO MUNICIPAL ALTAFULLA
TÉRMINO MUNICIPAL TORREDEMBARRA

Z.I.A 1

Y=4557650
Y=4557850
Y=4557450

GOBIERNO DE ESPAÑA	MINISTERIO DE FOMENTO	SECRETARÍA DE ESTADO DE INFRAESTRUCTURAS, TRANSPORTE Y VIVIENDA SECRETARÍA GENERAL DE INFRAESTRUCTURAS DIRECCIÓN GENERAL DE CARRETERAS DEMARCACIÓN DE CARRETERAS DEL ESTADO EN CATALUÑA	CONSULTOR: ineco	ESCALA: 1:1.000 (0 10 20 30m) ORIGINAL–A1	TÍTULO DEL PROYECTO: PROYECTO DE TRAZADO AUTOVÍA DEL MEDITERRÁNEO A-7 TRAMO: LA MORA - LA POBLA DE MONTORNÉS	CLAVE: T2-T-3750	Nº ANEJO: 23	TÍTULO DE ANEJO: *EXPROPIACIONES* PLANTA DE EXPROPIACIONES	FECHA: OCTUBRE 2017 HOJA 8 DE 11	3.4

ZONA DE SOLAPE

TÉRMINO MUNICIPAL ALTAFULLA

TÉRMINO MUNICIPAL TORREDEMBARRA

TARRAGONA ◀▶ BARCELONA

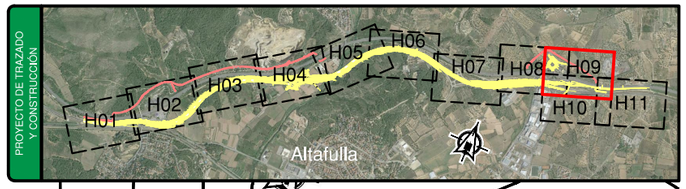

LEYENDA

28.0796-XXXX	Nº ORDEN
XXXXXXXXXXX	POLÍGONO/PARCELA O REF.CATASTRAL

- EXPROPIACIÓN
- OCUPACIÓN TEMPORAL
- SERVIDUMBRE
- DOMINIO PÚBLICO
- LÍMITE DE PARCELA
- LÍMITE DE SUBPARCELA
- EDIFICIOS

43.0120-0035 | 2 | 22
43.0120-0034 | 2 | 9014
43.0120-0032 | 2 | 17
REPOSICIÓN SA-C.A.T. SUBTERRÁNEO
43.0120-0031 | 2 | 16
43.0120-0023 | 02 | 9005
43.0120-0033 | 2 | 9013
43.0120-0024 | 02 | 53
43.0120-0022 | 02 | 52
43.1536-0013 | 2 | 31
43.1536-0012 | 2 | 9004
43.0120-0025 | 02 | 9018
43.0120-0022 | 02 | 52
43.0120-0021 | 02 | 9023
43.0120-0026 | 02 | 9021
43.1536-0011 | 2 | 19
REPOSICIÓN SA-C.A.T. SUBTERRÁNEO
43.1536-0010 | 2 | 9002
43.1536-0009 | 2 | 18
43.1536-0008 | 1 | 9003
AP-7
REPOSICIÓN SA-TELEFÓNICA SUBTERRÁNEO
REPOSICIÓN SA-ABERTIS SUBTERRÁNEO
43.1536-0005 | 1 | 101
43.1536-0007 | 01 | 102
43.1536-0004 | 1 | 9005
43.1536-0016 | 2 | 17
N-340
43.1536-0004 | 01 | 9005
43.1536-0003 | 01 | 18
43.1536-0002 | 01 | 22
REPOSICIÓN SA-ABERTIS SUBTERRÁNEO
REPOSICIÓN SA-TELEFÓNICA SUBTERRÁNEO
43.1536-0001 | 1 | 100
REPOSICIÓN SA-C.A.T. SUBTERRÁNEO
43.1536-0027 | 1 | 24
43.1536-0026 | 1 | 9013
43.1536-0034 | 01 | 16
43.1536-0006 | 01 | 70
43.1536-0033 | 01 | 9006
43.1536-0031 | 01 | 71
43.1536-0030 | 01 | 72
REPOSICIÓN SA-TELEFÓNICA SUBTERRÁNEO
Z.I.A 1

Y=4557550
Y=4557750

P:\2015\150568\02_doc_tecnica\02.03 EJECUCION\GRAFICOS\04 ProyecTrazadoV100-Sup\01 Anejos\23 Expropiaciones\230304 Expropiaciones\A230304H10.dwg

GOBIERNO DE ESPAÑA / MINISTERIO DE FOMENTO	SECRETARÍA DE ESTADO DE INFRAESTRUCTURAS, TRANSPORTE Y VIVIENDA SECRETARÍA GENERAL DE INFRAESTRUCTURAS DIRECCIÓN GENERAL DE CARRETERAS DEMARCACIÓN DE CARRETERAS DEL ESTADO EN CATALUÑA	CONSULTOR: ineco	ESCALA: 1:1.000 (0 10 20 30m) ORIGINAL–A1	TÍTULO DEL PROYECTO: PROYECTO DE TRAZADO AUTOVÍA DEL MEDITERRÁNEO A-7 TRAMO: LA MORA - LA POBLA DE MONTORNÉS	CLAVE: T2-T-3750	Nº ANEJO: 23	TÍTULO DE ANEJO: *EXPROPIACIONES* DESIGNACIÓN: PLANTA DE EXPROPIACIONES	FECHA: OCTUBRE 2017 3.4 HOJA 9 DE 11

P:\2015\150568\02_doc_tecnica\02.03 EJECUCION\GRAFICOS\04 ProyectTrazadoV100-Sup\01 Anejos\23 Expropiaciones\230304 Expropiaciones\A230304H10.dwg

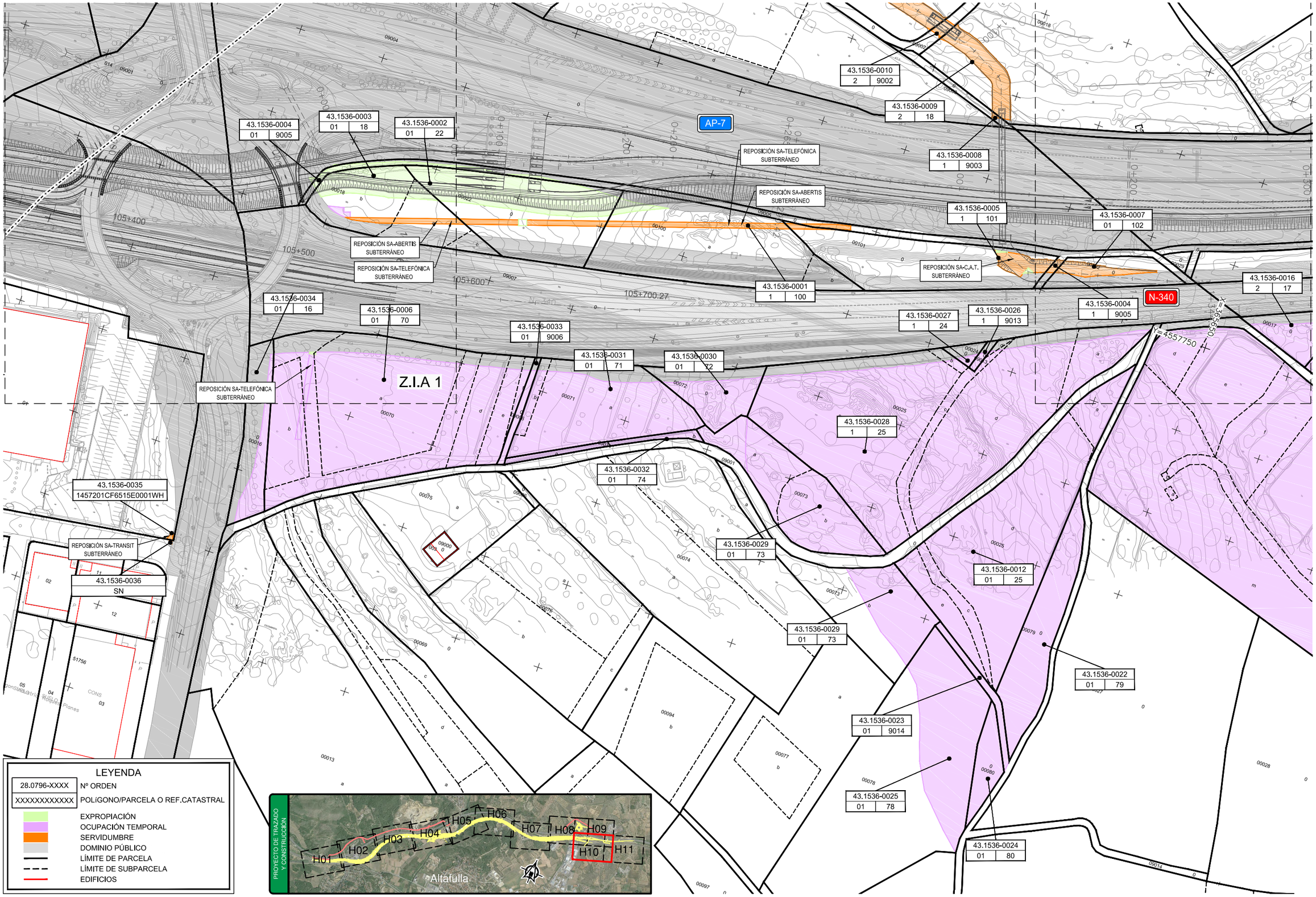

GOBIERNO DE ESPAÑA / MINISTERIO DE FOMENTO	SECRETARÍA DE ESTADO DE INFRAESTRUCTURAS, TRANSPORTE Y VIVIENDA SECRETARÍA GENERAL DE INFRAESTRUCTURAS DIRECCIÓN GENERAL DE CARRETERAS DEMARCACIÓN DE CARRETERAS DEL ESTADO EN CATALUÑA	CONSULTOR: ineco	ESCALA: 1:1.000 (0 10 20 30m) ORIGINAL—A1	TÍTULO DEL PROYECTO: PROYECTO DE TRAZADO AUTOVÍA DEL MEDITERRÁNEO A-7 TRAMO: LA MORA - LA POBLA DE MONTORNÉS	CLAVE: T2-T-3750	Nº ANEJO: 23	TÍTULO DE ANEJO: *EXPROPIACIONES* DESIGNACIÓN: PLANTA DE EXPROPIACIONES	FECHA: OCTUBRE 2017 3.4 HOJA 10 DE 11

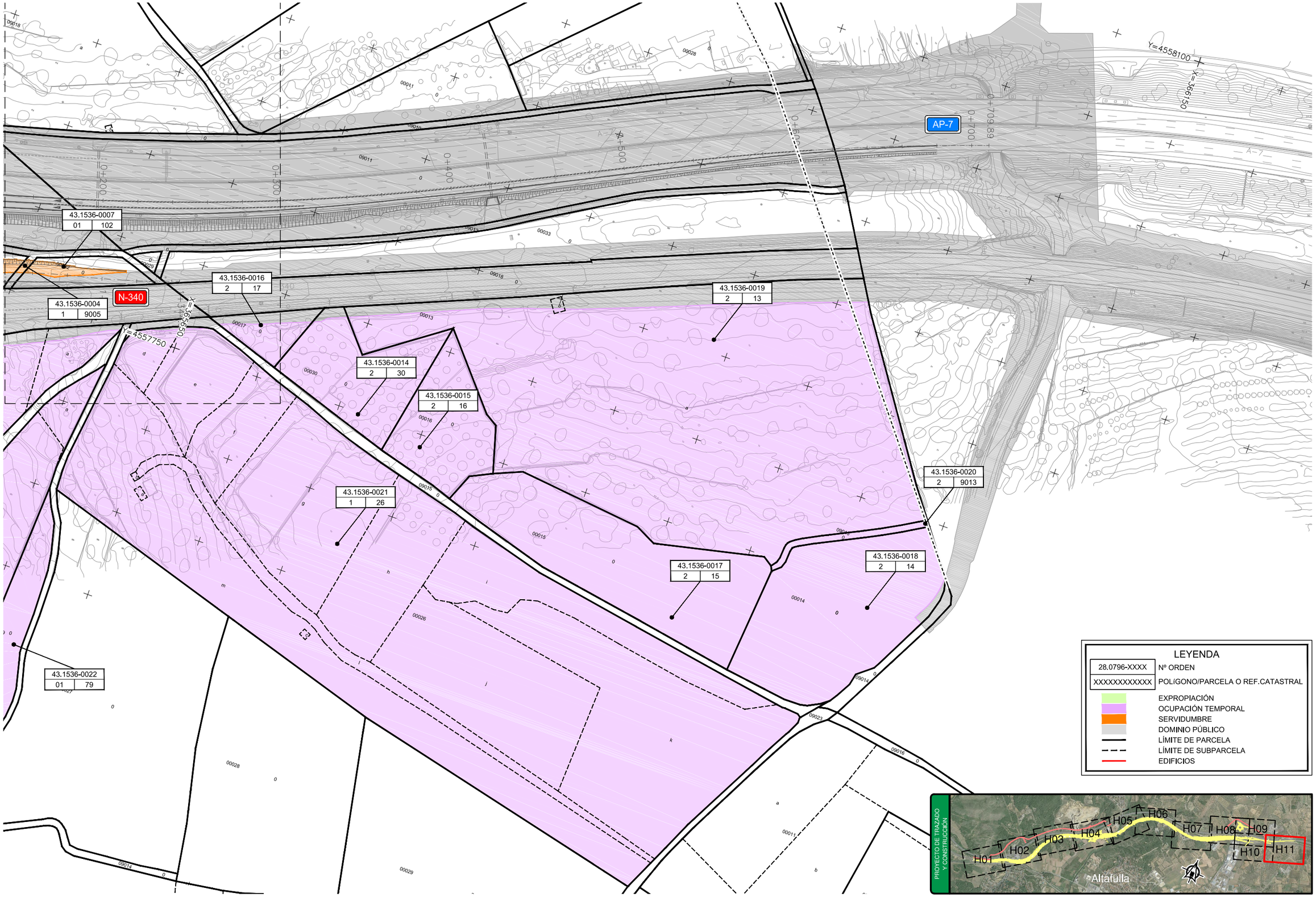

P:\2015\150568\02_doc_tecnica\02.03 EJECUCION\GRAFICOS\04 ProyecTrazadoV100-Sup\01 Anejos\23 Expropiaciones\230304 Expropiaciones\A230304H10.dwg

GOBIERNO DE ESPAÑA	MINISTERIO DE FOMENTO	SECRETARÍA DE ESTADO DE INFRAESTRUCTURAS, TRANSPORTE Y VIVIENDA SECRETARÍA GENERAL DE INFRAESTRUCTURAS DIRECCIÓN GENERAL DE CARRETERAS DEMARCACIÓN DE CARRETERAS DEL ESTADO EN CATALUÑA	CONSULTOR: ineco	ESCALA: 1:1.000 (0 10 20 30m) ORIGINAL–A1	TÍTULO DEL PROYECTO: PROYECTO DE TRAZADO AUTOVÍA DEL MEDITERRÁNEO A-7 TRAMO: LA MORA - LA POBLA DE MONTORNÉS	CLAVE: T2-T-3750	Nº ANEJO: 23	TÍTULO DE ANEJO: EXPROPIACIONES DESIGNACIÓN: PLANTA DE EXPROPIACIONES	FECHA: OCTUBRE 2017 3.4 HOJA 11 DE 11

DATOS		
00	Posición X	Posición Y
001	360550.0114	4555231.0196
002	360550.5741	4555228.4134
003	360560.2636	4555230.7020
004	360566.5167	4555231.6618
005	361018.1123	4555467.9610
006	361023.6266	4555470.2582
007	361386.8931	4555536.3261
008	361389.0124	4555533.0462
009	361402.9628	4555540.1019
010	361406.4580	4555542.4262
011	361412.8248	4555545.2420
012	361429.6165	4555557.2833
013	361438.2381	4555565.0484
014	361445.7648	4555568.8507
015	361462.8371	4555580.4553
016	361471.9674	4555588.0823
017	361476.7586	4555592.2679
018	361481.1222	4555595.2671
019	361486.9553	4555599.8323
020	361488.3300	4555601.5509
021	361493.0942	4555605.1011
022	361497.6384	4555606.5499
023	361504.5185	4555608.9556
024	361529.0201	4555627.5987
025	361530.5750	4555625.7339
026	361565.7761	4555656.4263
027	361578.1917	4555666.1695
028	361589.9795	4555677.0174
029	361611.8784	4555699.7859
030	361639.4915	4555731.5503
031	361665.2481	4555764.9284
032	361681.2041	4555788.1221
033	361685.7282	4555785.3021
034	361697.4464	4555801.6932
035	361706.2701	4555819.8493
036	361733.1361	4555878.5613
037	361753.0742	4555931.4901
038	361760.9890	4555948.4810
039	361769.8460	4555954.5549
040	361778.5813	4555955.9060
041	361778.2863	4555962.5778
042	361765.7297	4555960.9093
043	361779.3847	4556007.9118
044	361798.6483	4556056.2556
045	361816.1536	4556081.8870
046	361820.6592	4556085.6150
047	361835.6689	4556106.8281
048	361848.0270	4556128.6121
049	361851.7763	4556144.4757
050	361857.8644	4556158.2767
051	361861.7451	4556161.2423
052	361875.8118	4556175.7892
053	361906.9601	4556212.6781
054	361913.2557	4556220.2314
055	361924.7455	4556236.0473
056	361935.2678	4556251.9532
057	361963.9127	4556271.3644
058	361964.5251	4556270.6810
059	362011.1636	4556308.3337
060	362032.0031	4556334.0150
061	362037.0656	4556335.6058
062	362043.8142	4556339.8089
063	362050.6795	4556344.9613
064	362060.0463	4556353.0254
065	362063.5613	4556354.1034

DATOS		
00	Posición X	Posición Y
066	362062.6845	4556356.9624
067	362067.2248	4556358.8524
068	362102.3441	4556374.9533
069	362113.5670	4556379.8538
070	361982.7890	4556373.7181
071	361982.0692	4556375.9781
072	361992.9053	4556381.0592
073	361994.8623	4556382.9391
074	362430.2520	4556488.5413
075	362431.3509	4556485.4765
076	362435.7383	4556481.5280
077	362438.7823	4556483.1299
078	362438.9660	4556482.6822
079	362438.3870	4556481.9651
080	362439.2309	4556480.1349
081	362438.7689	4556478.5680
082	362436.6943	4556476.1508
083	362437.8858	4556473.0181
084	362436.6640	4556468.2898
085	362437.0633	4556466.9320
086	362432.0274	4556448.8845
087	362425.3106	4556436.0759
088	362442.3120	4556426.8987
089	362459.0174	4556454.0380
090	362461.2369	4556456.2539
091	362467.5000	4556458.4483
092	362478.1192	4556458.7882
093	362488.5721	4556460.9297
094	362498.8839	4556466.5677
095	362506.3076	4556472.9620
096	362510.4680	4556472.7470
097	362518.4708	4556470.6449
098	362527.1248	4556472.1426
099	362536.1828	4556480.0466
100	362537.9843	4556490.0600
101	362535.9763	4556499.4248
102	362535.0007	4556508.7026
103	362535.7146	4556518.6503
104	362537.0553	4556518.7811
105	362538.6082	4556523.0044
106	362537.1440	4556523.8245
107	362540.0968	4556531.1718
108	362545.0912	4556538.9748
109	362549.4995	4556543.8098
110	362553.2356	4556547.5238
111	362531.7854	4556529.4203
112	362529.5421	4556521.4821
113	362528.1013	4556508.5207
114	362529.6926	4556497.9759
115	362531.6582	4556488.6606
116	362528.0312	4556482.1348
117	362520.8595	4556478.7462
118	362512.7987	4556481.2845
119	362516.3998	4556496.8518
120	362518.6245	4556509.0235
121	362520.8868	4556516.7455
122	362528.3672	4556526.4577
123	362573.2085	4556561.6320
124	362574.8833	4556560.6262
125	362578.4211	4556564.9365
126	362327.7752	4556552.2209
127	362341.4729	4556554.6665
128	362344.0651	4556549.9345
129	362352.7026	4556553.4063
130	362360.6231	4556558.5469

DATOS		
00	Posición X	Posición Y
131	362376.0177	4556571.2114
132	362392.6263	4556582.6387
133	362420.8569	4556593.9995
134	362441.3792	4556604.4421
135	362442.4092	4556602.9263
136	362496.6130	4556649.1741
137	362504.6897	4556660.8477
138	362509.0079	4556672.3536
139	362511.6532	4556681.7635
140	362516.9989	4556692.8543
141	362530.2967	4556707.5772
142	362531.9269	4556705.9023
143	362540.0025	4556708.8516
144	362545.9580	4556710.0157
145	362551.0939	4556710.6465
146	362554.4823	4556713.4420
147	362577.2767	4556703.5460
148	362586.2016	4556690.5497
149	362596.4500	4556679.8131
150	362626.1994	4556594.9068
151	362634.0578	4556598.5363
152	362637.2882	4556600.5204
153	362668.2813	4556612.9080
154	362674.1089	4556611.2475
155	362676.4980	4556616.8815
156	362677.5470	4556614.8930
157	362680.4569	4556616.4281
158	362679.2545	4556618.7074
159	362684.2986	4556620.7997
160	362726.5757	4556646.1446
161	362768.8500	4556675.3226
162	362809.0435	4556704.8298
163	362839.0646	4556728.0488
164	362854.1037	4556731.8170
165	362869.1353	4556730.9236
166	362872.5024	4556739.5659
167	362868.1607	4556743.0042
168	362859.8444	4556744.5148
169	362872.4291	4556755.3469
170	362879.5687	4556764.1592
171	362881.6132	4556773.5129
172	362880.4204	4556780.7629
173	362892.4322	4556794.1215
174	362902.1528	4556805.9482
175	362905.6643	4556805.3772
176	362904.7919	4556801.8635
177	362905.9147	4556797.9940
178	362909.8151	4556793.5919
179	362912.9980	4556796.7445
180	362911.5822	4556799.3869
181	362936.3807	4556834.3007
182	362955.0559	4556865.0884
183	362968.8239	4556869.0371
184	362979.8944	4556886.3809
185	362987.2160	4556905.3126
186	362989.9414	4556915.8868
187	362984.8474	4556924.3283
188	362987.8771	4556927.2307
189	363002.3242	4556953.7868
190	363024.4383	4556993.6847
191	363047.4467	4557029.9845
192	363049.6238	4557028.5460
193	363051.3134	4557031.1032
194	363049.1989	4557032.5004
195	363055.6925	4557041.2446

DATOS		
00	Posición X	Posición Y
196	363056.8330	4557040.0357
197	363061.1972	4557041.5199
198	363059.4338	4557046.1994
199	363070.8583	4557062.9079
200	363079.7265	4557074.0682
201	363087.5784	4557074.5672
202	363087.1816	4557079.1426
203	363085.1981	4557080.1495
204	363089.7456	4557085.7374
205	363091.1555	4557083.4351
206	363095.5857	4557083.5370
207	363095.6331	4557092.8576
208	363101.5626	4557100.0629
209	363102.9882	4557102.6648
210	362634.0480	4556688.7281
211	362646.9233	4556693.9251
212	362645.4390	4556697.5173
213	362691.6673	4556717.4152
214	362736.8866	4556737.8496
215	362766.4485	4556754.9198
216	362763.8056	4556759.1776
217	362779.8389	4556768.6827
218	362781.5517	4556765.7407
219	362791.5468	4556773.0768
220	362797.5059	4556775.3558
221	362807.5892	4556782.1952
222	363110.5652	4557109.4180
223	363117.0491	4557118.7594
224	363118.0652	4557123.9626
225	363120.4969	4557130.5486
226	363127.4635	4557133.6676
227	363126.9407	4557135.3713
228	363147.9962	4557150.4463
229	363159.2397	4557160.2438
230	363195.1591	4557178.4057
231	363226.4873	4557195.3096
232	363242.5264	4557207.8475
233	363257.2088	4557222.2136
234	363264.7684	4557232.5802
235	363271.2234	4557236.1589
236	363278.7149	4557240.9370
237	363288.5533	4557245.6765
238	363305.0287	4557256.7195
239	363322.2181	4557266.4717
240	363339.4278	4557276.3043
241	363376.5422	4557294.2723
242	363394.1130	4557298.6658
243	363413.7742	4557302.0581
244	363425.2854	4557307.3146
245	363437.1115	4557311.8577
246	363461.5558	4557311.7581
247	363481.8049	4557314.3632
248	363501.2607	4557319.9065
249	363518.1836	4557324.2283
250	363518.9746	4557320.7755
251	363524.6576	4557319.4240
252	363526.6577	4557327.1934
253	363540.1954	4557329.5334
254	363550.9245	4557330.4811
255	363550.6782	4557331.8630
256	363568.0204	4557334.0701
257	363595.1329	4557334.0897
258	363620.4778	4557333.2747
259	363628.0062	4557331.0134
260	363648.0073	4557328.3213

DATOS		
00	Posición X	Posición Y
261	363654.2421	4557329.8260
262	363657.7423	4557328.4455
263	363707.0223	4557320.9568
264	363755.9312	4557311.6354
265	363785.0970	4557305.3816
266	363794.2801	4557301.2670
267	363842.6364	4557288.5411
268	363886.3064	4557276.7373
269	363887.5917	4557272.6332
270	363890.6944	4557276.9135
271	363333.7322	4557337.5288
272	363346.5812	4557342.6642
273	363392.5927	4557358.3941
274	363395.6196	4557359.3228
275	363525.1872	4557387.8353
276	363526.0241	4557390.0215
277	363544.5619	4557389.9595
278	363551.0960	4557391.0321
279	363551.1497	4557392.1031
280	363555.0220	4557392.8825
281	363555.3182	4557391.4111
282	363560.7358	4557391.8789
283	363560.6856	4557400.1260
284	363562.6816	4557400.2521
285	363563.6662	4557392.0951
286	363592.5614	4557391.5267
287	363607.8731	4557392.6291
288	363610.9391	4557392.5662
289	364236,4824	4557324,2440
290	364236,0402	4557327,1214
291	364260.6289	4557334.8542
292	364277.2604	4557341.6459
293	364295.1289	4557347.9077
294	364316.7352	4557355.8145
295	364331.7929	4557360.5461
296	364339.3491	4557362.3210
297	364356.8253	4557368.1633
298	364367.9030	4557372.5650
299	364387.4289	4557379.5901
300	364432.7943	4557399.5753
301	364477.9306	4557419.3887
302	364522.0205	4557441.6236
303	364565.5396	4557465.6011
304	364609.5552	4557488.6134
305	364640.5022	4557505.4718
306	364672.1240	4557520.5506
307	364670.9615	4557522.7200
308	364673.6630	4557524.1677
309	364674.8832	4557522.0285
310	364685.3480	4557527.8519
311	364688.1073	4557523.6091
312	364696.3522	4557527.2686
313	364728.1038	4557544.7643
314	364733.0853	4557545.9642
315	364741.7351	4557550.6338
316	364769.3564	4557563.8849
317	364814.9607	4557582.3314
318	364861.6720	4557599.2549
319	364880.2488	4557605.1127
320	364906.0698	4557617.1909
321	364904.0178	4557618.4366
322	364904.5825	4557619.3666
323	364909.5626	4557621.7885
324	364504.7730	4557335.0141
325	364547.2032	4557360.0049

DATOS		
00	Posición X	Posición Y
326	364562.0739	4557369.4429
327	364575.6576	4557375.7619
328	364582.8954	4557381.6658
329	364609.1500	4557397.1743
330	364634.7276	4557413.4088
331	364638.0233	4557415.2849
332	364643.7011	4557417.1405
333	364649.9014	4557421.1078
334	364649.1408	4557417.5317
335	364652.2080	4557417.5248
336	364651.8904	4557415.5172
337	364656.5097	4557413.1124
338	364664.0821	4557427.3722
339	364668.1575	4557429.6800
340	364676.3979	4557431.7005
341	364685.7444	4557435.7152
342	364689.9277	4557438.4533
343	364704.4029	4557443.5198
344	364717.5880	4557450.9391
345	364761.9036	4557474.1233
346	364805.8537	4557496.9712
347	364831.3664	4557510.6252
348	364854.6399	4557522.5852
349	364862.0707	4557525.8841
350	365143.0886	4557663.1116
351	365159.0468	4557671.1166
352	365179.3448	4557675.4717
353	365226.9127	4557688.4938
354	365275.3539	4557698.4929
355	365297.7101	4557705.8171
356	365333.2749	4557723.2264
357	365518.4254	4557762.9114
358	365518.7855	4557761.9038
359	365524.8366	4557764.1379
360	365537.5292	4557755.7947
361	365539.1388	4557759.6585
362	365542.2565	4557757.8009
363	364929.5426	4557809.0201
364	364926.5634	4557834.2622
365	364934.4489	4557858.2341
366	364969.3817	4557892.4544
367	364972.8312	4557891.5315
368	364973.8377	4557893.2598
369	364950.9549	4557906.8817
370	364955.9680	4557915.5546
371	364973.1230	4557905.1905
372	364999.3096	4557892.9773
373	365027.4205	4557886.4985
374	365056.2897	4557884.8044
375	365075.3897	4557887.4114
376	365092.6951	4557892.1711
377	365112.6946	4557898.6180
378	365115.8550	4557890.9623
379	365096.7073	4557882.8949
380	365077.3602	4557877.6755
381	365056.8792	4557875.0907
382	365036.2739	4557875.0404
383	365020.4095	4557877.0788
384	365020.2476	4557874.9412
385	365028.5358	4557866.9368
386	365032.5337	4557861.4636
387	365033.2219	4557858.6668

P:\2015\150568\02_doc_tecnica\02.03 EJECUCION\GRAFICOS\04 ProyecTrazadoV100-Sup\01 Anejos\23 Expropiaciones\230305 Poligonal\A230305O1H11.dwg

GOBIERNO DE ESPAÑA | MINISTERIO DE FOMENTO

SECRETARÍA DE ESTADO DE INFRAESTRUCTURAS, TRANSPORTE Y VIVIENDA
SECRETARÍA GENERAL DE INFRAESTRUCTURAS
DIRECCIÓN GENERAL DE CARRETERAS
DEMARCACIÓN DE CARRETERAS DEL ESTADO EN CATALUÑA

CONSULTOR: ineco

ESCALA: S/E
ORIGINAL—A1

TÍTULO DEL PROYECTO:
PROYECTO DE TRAZADO
AUTOVÍA DEL MEDITERRÁNEO A-7
TRAMO: LA MORA - LA POBLA DE MONTORNÉS

CLAVE: T2-T-3750

Nº ANEJO: 23

TÍTULO DE ANEJO: *EXPROPIACIONES*
DESIGNACIÓN:
POLIGONAL
EXPROPIACIÓN DEFINITIVA

FECHA: OCTUBRE 2017

3.5.1
HOJA 00 DE 11

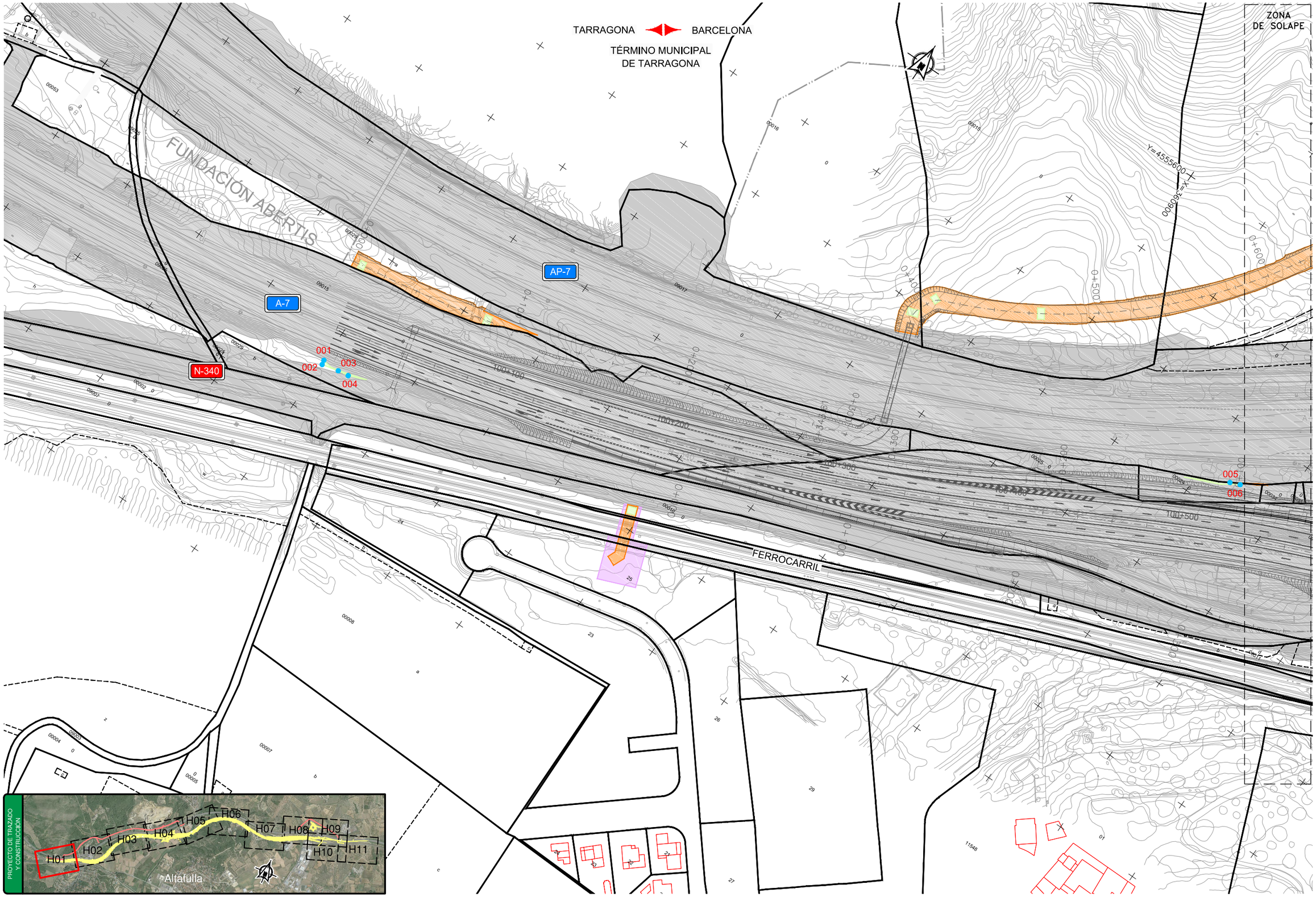

P:\2015\150568\02_doc_tecnica\02.03 EJECUCION\GRAFICOS\04 ProyecTrazadoV100-Sup\01 Anejos\23 Expropiaciones\230305 Poligonal\A23030501H11.dwg

GOBIERNO DE ESPAÑA	MINISTERIO DE FOMENTO	SECRETARÍA DE ESTADO DE INFRAESTRUCTURAS, TRANSPORTE Y VIVIENDA SECRETARÍA GENERAL DE INFRAESTRUCTURAS DIRECCIÓN GENERAL DE CARRETERAS DEMARCACIÓN DE CARRETERAS DEL ESTADO EN CATALUÑA	CONSULTOR: ineco	ESCALA: 1:1.000 (0 10 20 30m) ORIGINAL–A1	TÍTULO DEL PROYECTO: PROYECTO DE TRAZADO AUTOVÍA DEL MEDITERRÁNEO A-7 TRAMO: LA MORA - LA POBLA DE MONTORNÉS	CLAVE: T2-T-3750	Nº ANEJO: 23	TÍTULO DE ANEJO: *EXPROPIACIONES* DESIGNACIÓN: POLIGONAL EXPROPIACIÓN DEFINITIVA	FECHA: OCTUBRE 2017 3.5.1 HOJA 1 DE 11

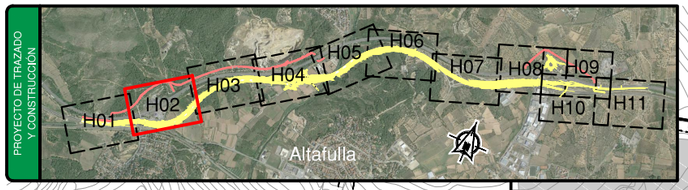

TARRAGONA ◀▶ BARCELONA

TÉRMINO MUNICIPAL DE TARRAGONA

ZONA DE SOLAPE

ZONA DE SOLAPE

ESTACIÓN DE SERVICIO EL MÉDOL

ESTACIÓN DE SERVICIO EL MÉDOL

AP-7

A-7

FERROCARRIL

Y=4555650

X=361000

Y=4556000

X=361400

007 008 009 010 011 012 013 014 015 016 017 018 019 020 021 022 023 024 025 026 027 028 029 030 031 032 033 034

P:\2015\150568\02_doc_tecnica\02.03 EJECUCION\GRAFICOS\04 ProyecTrazadoV100-Sup\01 Anejos\23 Expropiaciones\230305 Poligonal\A23030501H111.dwg

GOBIERNO DE ESPAÑA / MINISTERIO DE FOMENTO	SECRETARÍA DE ESTADO DE INFRAESTRUCTURAS, TRANSPORTE Y VIVIENDA SECRETARÍA GENERAL DE INFRAESTRUCTURAS DIRECCIÓN GENERAL DE CARRETERAS DEMARCACIÓN DE CARRETERAS DEL ESTADO EN CATALUÑA	CONSULTOR: ineco	ESCALA: 1:1.000 (0 10 20 30m) ORIGINAL–A1	TÍTULO DEL PROYECTO: PROYECTO DE TRAZADO AUTOVÍA DEL MEDITERRÁNEO A-7 TRAMO: LA MORA - LA POBLA DE MONTORNÈS	CLAVE: T2-T-3750	Nº ANEJO: 23	TITULO DE ANEJO: *EXPROPIACIONES* DESIGNACIÓN: POLIGONAL EXPROPIACIÓN DEFINITIVA	FECHA: OCTUBRE 2017 3.5.1 HOJA 2 DE 11

P:\2015\150568\02_doc_tecnica\02.03 EJECUCION\GRAFICOS\04 ProyecTrazadoV100-Sup\01 Anejos\23 Expropiaciones\230305 Poligonal\A23030501H11.dwg

TARRAGONA — BARCELONA

TÉRMINO MUNICIPAL DE TARRAGONA

ZONA DE SOLAPE

ZONA DE SOLAPE

AP-7

A-7

Y=4556200

X=361650

Y=4556150

036 037 038 039 040 041 042 043 044 045 046 047 048 049 050 051 052 053 054 055 056 057 058 059 060 061 062 063 064 065 066 067 068 069 070 071 072 073

PROYECTO DE TRAZADO Y CONSTRUCCIÓN

H01 H02 H03 H04 H05 H06 H07 H08 H09 H10 H11

Altafulla

GOBIERNO DE ESPAÑA	MINISTERIO DE FOMENTO	SECRETARÍA DE ESTADO DE INFRAESTRUCTURAS, TRANSPORTE Y VIVIENDA SECRETARÍA GENERAL DE INFRAESTRUCTURAS DIRECCIÓN GENERAL DE CARRETERAS DEMARCACIÓN DE CARRETERAS DEL ESTADO EN CATALUÑA	CONSULTOR: ineco	ESCALA: 1:1.000 (0 10 20 30m) ORIGINAL–A1	TÍTULO DEL PROYECTO: PROYECTO DE TRAZADO AUTOVÍA DEL MEDITERRÁNEO A-7 TRAMO: LA MORA - LA POBLA DE MONTORNÉS	CLAVE: T2-T-3750	Nº ANEJO: 23	TÍTULO DE ANEJO: *EXPROPIACIONES* DESIGNACIÓN: POLIGONAL EXPROPIACIÓN DEFINITIVA	FECHA: OCTUBRE 2017 3.5.1 HOJA 3 DE 11

ZONA DE SOLAPE

TARRAGONA — BARCELONA

TÉRMINO MUNICIPAL DE TARRAGONA

TÉRMINO MUNICIPAL DE LA RIERA GAIÁ

ZONA DE SOLAPE

AP-7

A-7

T-202

TÉRMINO MUNICIPAL DE LA RIERA GAIÁ

TÉRMINO MUNICIPAL ALTAFULLA

PROYECTO DE TRAZADO Y CONSTRUCCIÓN

H01 H02 H03 H04 H05 H06 H07 H08 H09 H10 H11

Altafulla

P:\2015\150568\02_doc_tecnica\02.03 EJECUCION\GRAFICOS\04 ProyecTrazadoV100-Sup\01 Anejos\23 Expropiaciones\230305 Poligonal\A23030501H11.dwg

GOBIERNO DE ESPAÑA / MINISTERIO DE FOMENTO	SECRETARÍA DE ESTADO DE INFRAESTRUCTURAS, TRANSPORTE Y VIVIENDA SECRETARÍA GENERAL DE INFRAESTRUCTURAS DIRECCIÓN GENERAL DE CARRETERAS DEMARCACIÓN DE CARRETERAS DEL ESTADO EN CATALUÑA	CONSULTOR: ineco	ESCALA: 1:1.000 (0 10 20 30m) ORIGINAL–A1	TÍTULO DEL PROYECTO: PROYECTO DE TRAZADO AUTOVÍA DEL MEDITERRÁNEO A-7 TRAMO: LA MORA - LA POBLA DE MONTORNÉS	CLAVE: T2-T-3750	Nº ANEJO: 23	TÍTULO DE ANEJO: *EXPROPIACIONES* DESIGNACIÓN: POLIGONAL EXPROPIACIÓN DEFINITIVA	FECHA: OCTUBRE 2017 3.5.1 HOJA 4 DE 11

ZONA DE SOLAPE

TARRAGONA

BARCELONA

AP-7

T-202

RIERA DE GAIÁ

Riera de Gaià

ZONA DE SOLAPE

Y=4557250

X=563000

A-7

TÉRMINO MUNICIPAL
DE LA RIERA GAIÁ

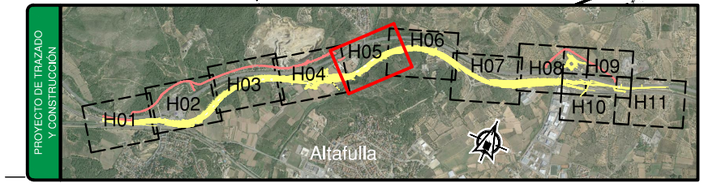

P:\2015\150568\02_doc_tecnica\02.03 EJECUCION\GRAFICOS\04 ProyecTrazadoV100-Sup\01 Anejos\23 Expropiaciones\230305 Poligonal\A23030501H111.dwg

GOBIERNO DE ESPAÑA / MINISTERIO DE FOMENTO	SECRETARÍA DE ESTADO DE INFRAESTRUCTURAS, TRANSPORTE Y VIVIENDA SECRETARÍA GENERAL DE INFRAESTRUCTURAS DIRECCIÓN GENERAL DE CARRETERAS DEMARCACIÓN DE CARRETERAS DEL ESTADO EN CATALUÑA	CONSULTOR: ineco	ESCALA: 1:1.000 (0 10 20 30m) ORIGINAL–A1	TÍTULO DEL PROYECTO: PROYECTO DE TRAZADO AUTOVÍA DEL MEDITERRÁNEO A-7 TRAMO: LA MORA - LA POBLA DE MONTORNÉS	CLAVE: T2-T-3750	Nº ANEJO: 23	TÍTULO DE ANEJO: *EXPROPIACIONES* DESIGNACIÓN: POLIGONAL EXPROPIACIÓN DEFINITIVA	FECHA: OCTUBRE 2017 3.5.1 HOJA 5 DE 11

ZONA DE SOLAPE

TARRAGONA

BARCELONA

TÉRMINO MUNICIPAL DE LA RIERA GAIÁ

TÉRMINO MUNICIPAL ALTAFULLA

Y=4557500

X=359650

AP-7

A-7

ZONA DE SOLAPE

Y=4557200

X=359650

PROYECTO DE TRAZADO Y CONSTRUCCIÓN

H01 H02 H03 H04 H05 H06 H07 H08 H09 H10 H11

Altafulla

P:\2015\150568\02_doc_tecnica\02.03 EJECUCION\GRAFICOS\04 ProyecTrazadoV100-Sup\01 Anejos\23 Expropiaciones\230305 Poligonal\A23030501H11.dwg

GOBIERNO DE ESPAÑA	MINISTERIO DE FOMENTO	SECRETARÍA DE ESTADO DE INFRAESTRUCTURAS, TRANSPORTE Y VIVIENDA SECRETARÍA GENERAL DE INFRAESTRUCTURAS DIRECCIÓN GENERAL DE CARRETERAS DEMARCACIÓN DE CARRETERAS DEL ESTADO EN CATALUÑA	CONSULTOR: ineco	ESCALA: 1:1.000 (0 10 20 30m) ORIGINAL—A1	TÍTULO DEL PROYECTO: PROYECTO DE TRAZADO AUTOVÍA DEL MEDITERRÁNEO A-7 TRAMO: LA MORA - LA POBLA DE MONTORNÉS	CLAVE: T2-T-3750	Nº ANEJO: 23	TÍTULO DE ANEJO: *EXPROPIACIONES* DESIGNACIÓN: POLIGONAL EXPROPIACIÓN DEFINITIVA	FECHA: OCTUBRE 2017 3.5.1 HOJA 6 DE 11

ZONA DE SOLAPE

TARRAGONA ◀▶ BARCELONA

TÉRMINO MUNICIPAL ALTAFULLA

ZONA DE SOLAPE

Y=4557450

X=363950

Y=4557550

X=364450

AP-7

A-7

104+200

104+300

104+400

104+600

104+700

104+800

267

268

269

270

289

290

291

292

293

294

295

296

297

298

299

300

301

302

324

325

326

PROYECTO DE TRAZADO Y CONSTRUCCIÓN

H01 H02 H03 H04 H05 H06 H07 H08 H09 H10 H11

Altafulla

P:\2015\150568\02_doc_tecnica\02.03 EJECUCION\GRAFICOS\04 ProyecTrazadoV100-Sup\01 Anejos\23 Expropiaciones\230305 Poligonal\A230305O1H111.dwg

GOBIERNO DE ESPAÑA / MINISTERIO DE FOMENTO	SECRETARÍA DE ESTADO DE INFRAESTRUCTURAS, TRANSPORTE Y VIVIENDA SECRETARÍA GENERAL DE INFRAESTRUCTURAS DIRECCIÓN GENERAL DE CARRETERAS DEMARCACIÓN DE CARRETERAS DEL ESTADO EN CATALUÑA	CONSULTOR: ineco	ESCALA: 1:1.000 (0 10 20 30m) ORIGINAL–A1	TÍTULO DEL PROYECTO: PROYECTO DE TRAZADO AUTOVÍA DEL MEDITERRÁNEO A-7 TRAMO: LA MORA - LA POBLA DE MONTORNÉS	CLAVE: T2-T-3750	Nº ANEJO: 23	TÍTULO DE ANEJO: *EXPROPIACIONES* DESIGNACIÓN: POLIGONAL EXPROPIACIÓN DEFINITIVA	FECHA: OCTUBRE 2017 3.5.1 HOJA 7 DE 11

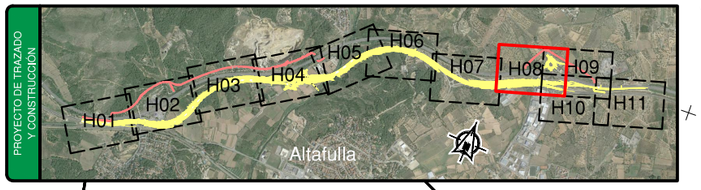

TARRAGONA — BARCELONA

TÉRMINO MUNICIPAL ALTAFULLA

T-214

ZONA DE SOLAPE

ZONA DE SOLAPE

Y=4557950

Y=4557650

X=364600

AP-7

A-7

TÉRMINO MUNICIPAL ALTAFULLA

TÉRMINO MUNICIPAL TORREDEMBARRA

P:\2015\150568\02_doc_tecnica\02.03 EJECUCION\GRAFICOS\04 ProyecTrazadoV100-Sup\01 Anejos\23 Expropiaciones\230305 Poligonal\A23030501H11.dwg

GOBIERNO DE ESPAÑA / MINISTERIO DE FOMENTO	SECRETARÍA DE ESTADO DE INFRAESTRUCTURAS, TRANSPORTE Y VIVIENDA SECRETARÍA GENERAL DE INFRAESTRUCTURAS DIRECCIÓN GENERAL DE CARRETERAS DEMARCACIÓN DE CARRETERAS DEL ESTADO EN CATALUÑA	CONSULTOR: ineco	ESCALA: 1:1.000 (0 10 20 30m) ORIGINAL–A1	TÍTULO DEL PROYECTO: PROYECTO DE TRAZADO AUTOVÍA DEL MEDITERRÁNEO A-7 TRAMO: LA MORA - LA POBLA DE MONTORNÉS	CLAVE: T2-T-3750	Nº ANEJO: 23	TÍTULO DE ANEJO: *EXPROPIACIONES* DESIGNACIÓN: POLIGONAL EXPROPIACIÓN DEFINITIVA	FECHA: OCTUBRE 2017 3.5.1 HOJA 8 DE 11

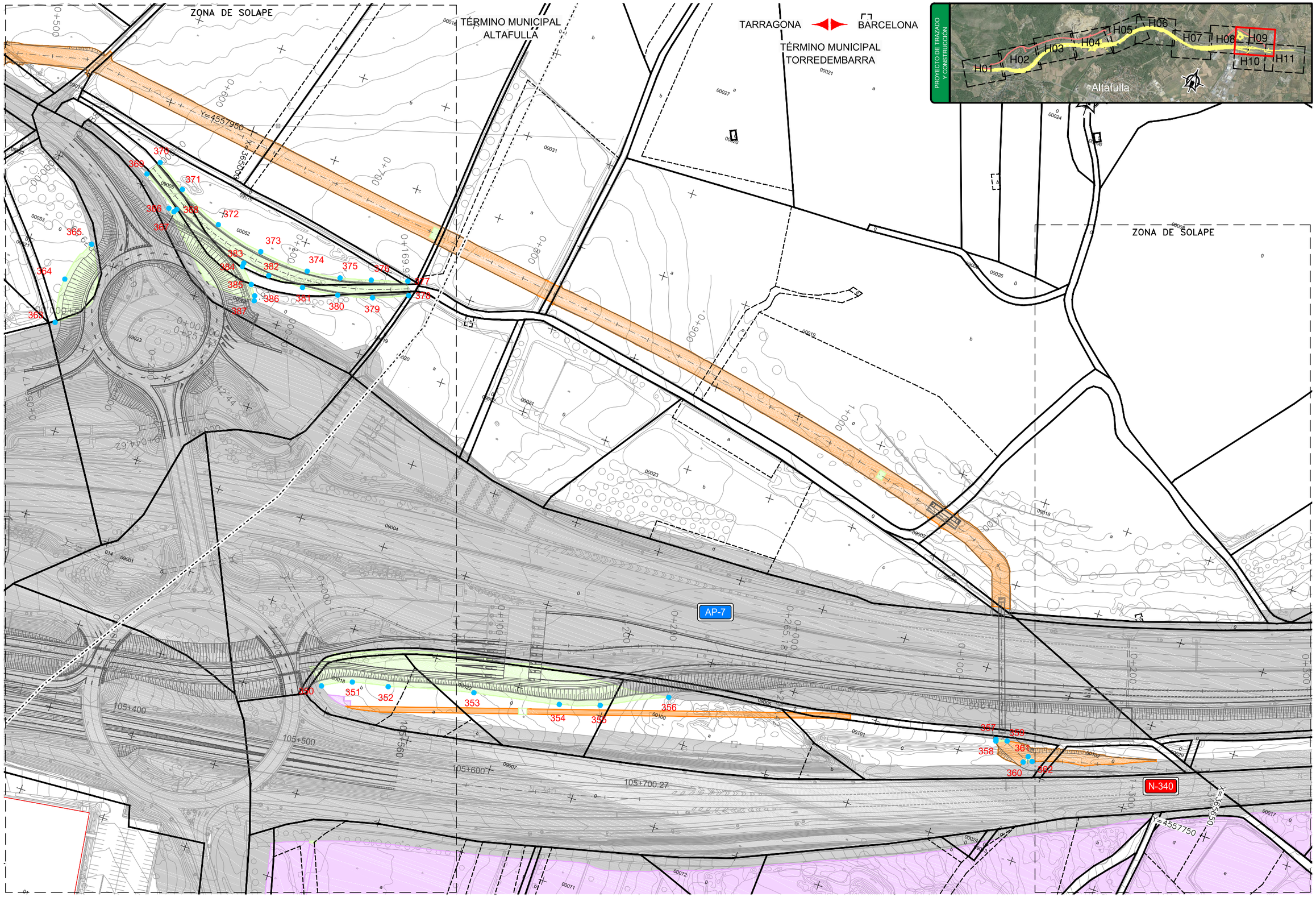

P:\2015\150568\02_doc_tecnica\02.03 EJECUCION\GRAFICOS\04 ProyecTrazadoV100-Sup\01 Anejos\23 Expropiaciones\230305 Poligonal\A23030501H11.dwg

GOBIERNO DE ESPAÑA	MINISTERIO DE FOMENTO	SECRETARÍA DE ESTADO DE INFRAESTRUCTURAS, TRANSPORTE Y VIVIENDA SECRETARÍA GENERAL DE INFRAESTRUCTURAS DIRECCIÓN GENERAL DE CARRETERAS DEMARCACIÓN DE CARRETERAS DEL ESTADO EN CATALUÑA	CONSULTOR: ineco	ESCALA: 1:1.000 (0 10 20 30m) ORIGINAL–A1	TÍTULO DEL PROYECTO: PROYECTO DE TRAZADO AUTOVÍA DEL MEDITERRÁNEO A-7 TRAMO: LA MORA - LA POBLA DE MONTORNÉS	CLAVE: T2-T-3750	Nº ANEJO: 23	TÍTULO DE ANEJO: *EXPROPIACIONES* DESIGNACIÓN: POLIGONAL EXPROPIACIÓN DEFINITIVA	FECHA: OCTUBRE 2017 3.5.1 HOJA 9 DE 11

P:\2015\150568\02_doc_tecnica\02.03 EJECUCION\GRAFICOS\04 ProyecTrazadoV100-Sup\01 Anejos\23 Expropiaciones\230305 Poligonal\A23030501H11.dwg

AP-7

N-340

105+400

105+500

105+560

105+600

105+700.27

0+000

0+100

0+200

0+265.18

0+300

0+400

0+500

0+600

0+700

0+800

0+900

0+918.07

1+000

1+100

1+200

1+300

1+400

1+500

1+600

1+700

1+800

1+900

2+000

2+100

2+200

2+300

2+400

2+500

2+600

2+700

2+800

2+900

3+000

3+100

3+200

3+300

3+400

3+500

3+600

3+700

3+800

3+900

4+000

4+100

4+200

4+300

4+400

4+500

4+600

4+700

4+800

4+900

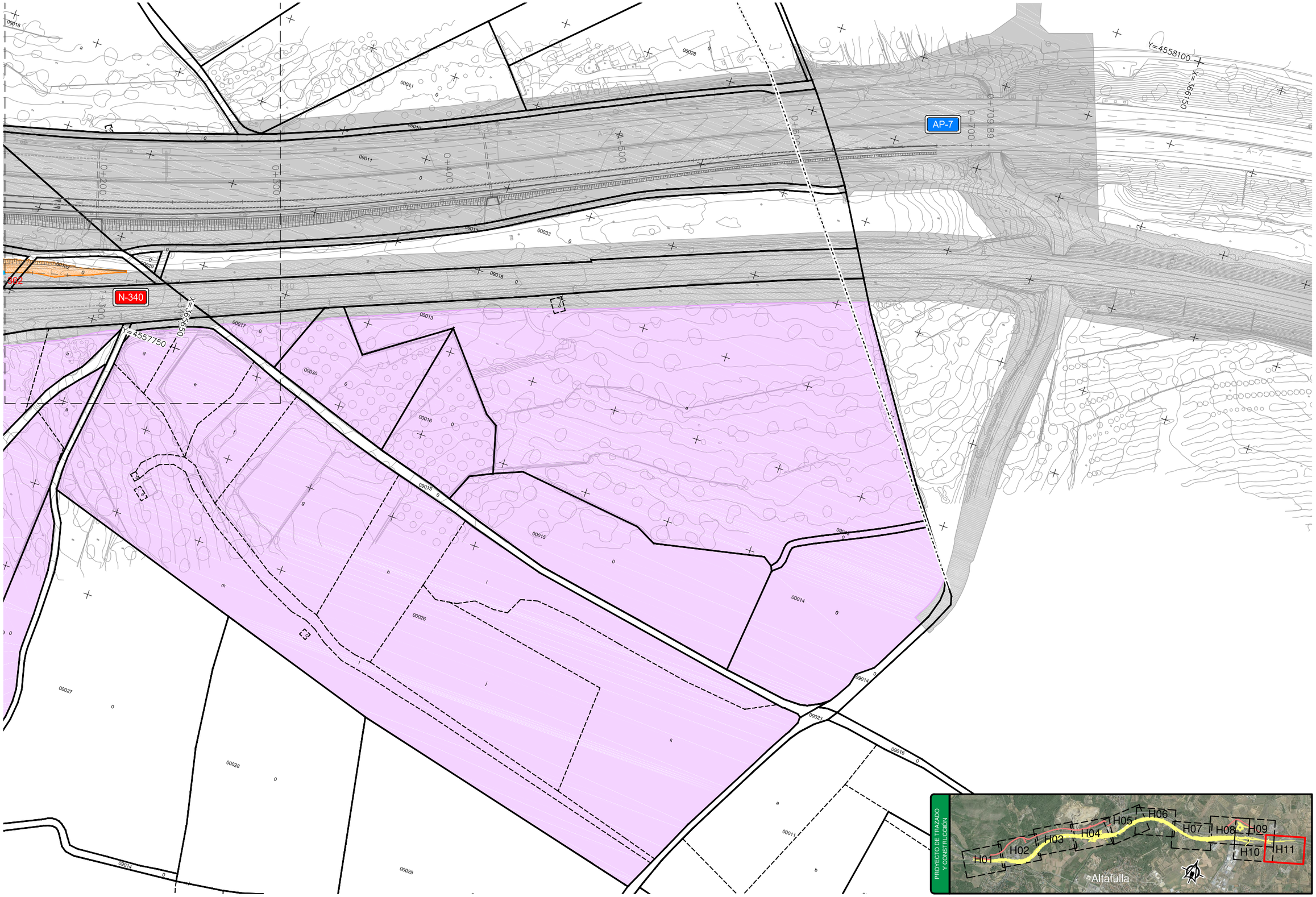

P:\2015\150568\02_doc_tecnica\02.03 EJECUCION\GRAFICOS\04 ProyecTrazadoV100-Sup\01 Anejos\23 Expropiaciones\230305 Poligonal\A23030501H11.dwg

GOBIERNO DE ESPAÑA	MINISTERIO DE FOMENTO	SECRETARÍA DE ESTADO DE INFRAESTRUCTURAS, TRANSPORTE Y VIVIENDA SECRETARÍA GENERAL DE INFRAESTRUCTURAS DIRECCIÓN GENERAL DE CARRETERAS DEMARCACIÓN DE CARRETERAS DEL ESTADO EN CATALUÑA	CONSULTOR: ineco	ESCALA: 1:1.000 (0 10 20 30m) ORIGINAL–A1	TÍTULO DEL PROYECTO: PROYECTO DE TRAZADO AUTOVÍA DEL MEDITERRÁNEO A-7 TRAMO: LA MORA - LA POBLA DE MONTORNÉS	CLAVE: T2-T-3750	Nº ANEJO: 23	TÍTULO DE ANEJO: *EXPROPIACIONES* DESIGNACIÓN: POLIGONAL EXPROPIACIÓN DEFINITIVA	FECHA: OCTUBRE 2017 3.5.1 HOJA 11 DE 11

24.3. COORDENADAS DE LOS PUNTOS DE REPLANTEO

EXPROPIACIÓN

Numero	coordenada X	coordenada Y

COORDENADAS POLIGONAL

Numero	coordenada X	coordenada Y
001	360550.0114	4555231.0196
002	360550.5741	4555228.4134
003	360560.2636	4555230.7020
004	360566.5167	4555231.6618
005	361018.1123	4555467.9610
006	361023.6266	4555470.2582
007	361386.8931	4555536.3261
008	361389.0124	4555533.0462
009	361402.9628	4555540.1019
010	361406.4580	4555542.4262
011	361412.8248	4555545.2420
012	361429.6165	4555557.2833
013	361438.2381	4555565.0484
014	361445.7648	4555568.8507
015	361462.8371	4555580.4553
016	361471.9674	4555588.0823
017	361476.7586	4555592.2679
018	361481.1222	4555595.2671
019	361486.9553	4555599.8323
020	361488.3300	4555601.5509
021	361493.0942	4555605.1011
022	361497.6384	4555606.5499
023	361504.5185	4555608.9556
024	361529.0201	4555627.5987
025	361530.5750	4555625.7339
026	361565.7761	4555656.4263
027	361578.1917	4555666.1695
028	361589.9795	4555677.0174
029	361611.8784	4555699.7859
030	361639.4915	4555731.5503
031	361665.2481	4555764.9284
032	361681.2041	4555788.1221
033	361685.7282	4555785.3021
034	361697.4464	4555801.6932
035	361706.2701	4555819.8493
036	361733.1361	4555878.5613
037	361753.0742	4555931.4901
038	361760.9890	4555948.4810
039	361769.8460	4555954.5549
040	361778.5813	4555955.9060
041	361778.2863	4555962.5778
042	361765.7297	4555960.9093
043	361779.3847	4556007.9118
044	361798.6483	4556056.2556
045	361816.1536	4556081.8870
046	361820.6592	4556085.6150
047	361835.6689	4556106.8281
048	361848.0270	4556128.6121
049	361851.7763	4556144.4757
050	361857.8644	4556158.2767
051	361861.7451	4556161.2423
052	361875.8118	4556175.7892
053	361906.9601	4556212.6781
054	361913.2557	4556220.2314
055	361924.7455	4556236.0473
056	361935.2678	4556251.9532
057	361963.9127	4556271.3644
058	361964.5251	4556270.6810
059	362011.1636	4556308.3337
060	362032.0031	4556334.0150
061	362037.0656	4556335.6058
062	362043.8142	4556339.8089
063	362050.6795	4556344.9613
064	362060.0463	4556353.0254
065	362063.5613	4556354.1034
066	362062.6845	4556356.9624
067	362067.2248	4556358.8524
068	362102.3441	4556374.9533
069	362113.5670	4556379.8538
070	361982.7890	4556373.7181
071	361982.0692	4556375.9781
072	361992.9053	4556381.0592
073	361994.8623	4556382.9391
074	362430.2520	4556488.5413
075	362431.3509	4556485.4765
076	362435.7383	4556481.5280
077	362438.7823	4556483.1299
078	362438.9660	4556482.6822
079	362438.3870	4556481.9651
080	362439.2309	4556480.1349
081	362438.7689	4556478.5680
082	362436.6943	4556476.1508
083	362437.8858	4556473.0181
084	362436.6640	4556468.2898
085	362437.0633	4556466.9320
086	362432.0274	4556448.8845
087	362425.3106	4556436.0759
088	362442.3120	4556426.8987
089	362459.0174	4556454.0380
090	362461.2369	4556456.2539
091	362467.5000	4556458.4483
092	362478.1192	4556458.7882
093	362488.5721	4556460.9297
094	362498.8839	4556466.5677
095	362506.3076	4556472.9620
096	362510.4680	4556472.7470
097	362518.4708	4556470.6449
098	362527.1248	4556472.1426
099	362536.1828	4556480.0466
100	362537.9843	4556490.0600
101	362535.9763	4556499.4248
102	362535.0007	4556508.7026
103	362535.7146	4556518.6503
104	362537.0553	4556518.7811
105	362538.6082	4556523.0044
106	362537.1440	4556523.8245
107	362540.0968	4556531.1718
108	362545.0912	4556538.9748
109	362549.4995	4556543.8098
110	362553.2356	4556547.5238
111	362531.7854	4556529.4203
112	362529.5421	4556521.4821
113	362528.1013	4556508.5207
114	362529.6926	4556497.9759
115	362531.6582	4556488.6606
116	362528.0312	4556482.1348
117	362520.8595	4556478.7462
118	362512.7987	4556481.2845
119	362516.3998	4556496.8518
120	362518.6245	4556509.0235
121	362520.8868	4556516.7455
122	362528.3672	4556526.4577
123	362573.2085	4556561.6320
124	362574.8833	4556560.6262
125	362578.4211	4556564.9365
126	362327.7752	4556552.2209
127	362341.4729	4556554.6665
128	362344.0651	4556549.9345
129	362352.7026	4556553.4063
130	362360.6231	4556558.5469
131	362376.0177	4556571.2114
132	362392.6263	4556582.6387
133	362420.8569	4556593.9995
134	362441.3792	4556604.4421
135	362442.4092	4556602.9263
136	362496.6130	4556649.1741
137	362504.6897	4556660.8477
138	362509.0079	4556672.3536
139	362511.6532	4556681.7635
140	362516.9989	4556692.8543
141	362530.2967	4556707.5772
142	362531.9269	4556705.9023
143	362540.0025	4556708.8516
144	362545.9580	4556710.0157
145	362551.0939	4556710.6465
146	362554.4823	4556713.4420
147	362577.2767	4556703.5460
148	362586.2016	4556690.5497
149	362596.4500	4556679.8131
150	362626.1994	4556594.9068
151	362634.0578	4556598.5363
152	362637.2882	4556600.5204
153	362668.2813	4556612.9080
154	362674.1089	4556611.2475
155	362676.4980	4556616.8815
156	362677.5470	4556614.8930
157	362680.4569	4556616.4281
158	362679.2545	4556618.7074
159	362684.2986	4556620.7997
160	362726.5757	4556646.1446
161	362768.8500	4556675.3226
162	362809.0435	4556704.8298
163	362839.0646	4556728.0488
164	362854.1037	4556731.8170
165	362869.1353	4556730.9236
166	362872.5024	4556739.5659
167	362868.1607	4556743.0042
168	362859.8444	4556744.5148
169	362872.4291	4556755.3469
170	362879.5687	4556764.1592
171	362881.6132	4556773.5129
172	362880.4204	4556780.7629
173	362892.4322	4556794.1215
174	362902.1528	4556805.9482
175	362905.6643	4556805.3772
176	362904.7919	4556801.8635
177	362905.9147	4556797.9940
178	362909.8151	4556793.5919
179	362912.9980	4556796.7445
180	362911.5822	4556799.3869
181	362936.3807	4556834.3007
182	362955.0559	4556865.0884
183	362968.8239	4556869.0371
184	362979.8944	4556886.3809
185	362987.2160	4556905.3126
186	362989.9414	4556915.8868
187	362984.8474	4556924.3283
188	362987.8771	4556927.2307
189	363002.3242	4556953.7868
190	363024.4383	4556993.6847
191	363047.4467	4557029.9845
192	363049.6238	4557028.5460
193	363051.3134	4557031.1032
194	363049.1989	4557032.5004

Numero	coordenada X	coordenada Y
195	363055.6925	4557041.2446
196	363056.8330	4557040.0357
197	363061.1972	4557041.5199
198	363059.4338	4557046.1994
199	363070.8583	4557062.9079
200	363079.7265	4557074.0682
201	363087.5784	4557074.5672
202	363087.1816	4557079.1426
203	363085.1981	4557080.1495
204	363089.7456	4557085.7374
205	363091.1555	4557083.4351
206	363095.5857	4557083.5370
207	363095.6331	4557092.8576
208	363101.5626	4557100.0629
209	363102.9882	4557102.6648
210	362634.0480	4556688.7281
211	362646.9233	4556693.9251
212	362645.4390	4556697.5173
213	362691.6673	4556717.4152
214	362736.8866	4556737.8496
215	362766.4485	4556754.9198
216	362763.8056	4556759.1776
217	362779.8389	4556768.6827
218	362781.5517	4556765.7407
219	362791.5468	4556773.0768
220	362797.5059	4556775.3558
221	362807.5892	4556782.1952
222	363110.5652	4557109.4180
223	363117.0491	4557118.7594
224	363118.0652	4557123.9626
225	363120.4969	4557130.5486
226	363127.4635	4557133.6676
227	363126.9407	4557135.3713
228	363147.9962	4557150.4463
229	363159.2397	4557160.2438
230	363195.1591	4557178.4057
231	363226.4873	4557195.3096
232	363242.5264	4557207.8475
233	363257.2088	4557222.2136
234	363264.7684	4557232.5802
235	363271.2234	4557236.1589
236	363278.7149	4557240.9370
237	363288.5533	4557245.6765
238	363305.0287	4557256.7195
239	363322.2181	4557266.4717
240	363339.4278	4557276.3043
241	363376.5422	4557294.2723
242	363394.1130	4557298.6658
243	363413.7742	4557302.0581

Numero	coordenada X	coordenada Y
244	363425.2854	4557307.3146
245	363437.1115	4557311.8577
246	363461.5558	4557311.7581
247	363481.8049	4557314.3632
248	363501.2607	4557319.9065
249	363518.1836	4557324.2283
250	363518.9746	4557320.7755
251	363524.6576	4557319.4240
252	363526.6577	4557327.1934
253	363540.1954	4557329.5334
254	363550.9245	4557330.4811
255	363550.6782	4557331.8630
256	363568.0204	4557334.0701
257	363595.1329	4557334.0897
258	363620.4778	4557333.2747
259	363628.0062	4557331.0134
260	363648.0073	4557328.3213
261	363654.2421	4557329.8260
262	363657.7423	4557328.4455
263	363707.0223	4557320.9568
264	363755.9312	4557311.6354
265	363785.0970	4557305.3816
266	363794.2801	4557301.2670
267	363842.6364	4557288.5411
268	363886.3064	4557276.7373
269	363887.5917	4557272.6332
270	363890.6944	4557276.9135
271	363333.7322	4557337.5288
272	363346.5812	4557342.6642
273	363392.5927	4557358.3941
274	363395.6196	4557359.3228
275	363525.1872	4557387.8353
276	363526.0241	4557390.0215
277	363544.5619	4557389.9595
278	363551.0960	4557391.0321
279	363551.1497	4557392.1031
280	363555.0220	4557392.8825
281	363555.3182	4557391.4111
282	363560.7358	4557391.8789
283	363560.6856	4557400.1260
284	363562.6816	4557400.2521
285	363563.6662	4557392.0951
286	363592.5614	4557391.5267
287	363607.8731	4557392.6291
288	363610.9391	4557392.5662
289	364236.4824	4557324.2440
290	364236.0402	4557327.1214
291	364260.6289	4557334.8542
292	364277.2604	4557341.6459

Numero	coordenada X	coordenada Y
293	364295.1289	4557347.9077
294	364316.7352	4557355.8145
295	364331.7929	4557360.5461
296	364339.3491	4557362.3210
297	364356.8253	4557368.1633
298	364367.9030	4557372.5650
299	364387.4289	4557379.5901
300	364432.7943	4557399.5753
301	364477.9306	4557419.3887
302	364522.0205	4557441.6236
303	364565.5396	4557465.6011
304	364609.5552	4557488.6134
305	364640.5022	4557505.4718
306	364672.1240	4557520.5506
307	364670.9615	4557522.7200
308	364673.6630	4557524.1677
309	364674.8832	4557522.0285
310	364685.3480	4557527.8519
311	364688.1073	4557523.6091
312	364696.3522	4557527.2686
313	364728.1038	4557544.7643
314	364733.0853	4557545.9642
315	364741.7351	4557550.6338
316	364769.3564	4557563.8849
317	364814.9607	4557582.3314
318	364861.6720	4557599.2549
319	364880.2488	4557605.1127
320	364906.0698	4557617.1909
321	364904.0178	4557618.4366
322	364904.5825	4557619.3666
323	364909.5626	4557621.7885
324	364504.7730	4557335.0141
325	364547.2032	4557360.0049
326	364562.0739	4557369.4429
327	364575.6576	4557375.7619
328	364582.8954	4557381.6658
329	364609.1500	4557397.1743
330	364634.7276	4557413.4088
331	364638.0233	4557415.2849
332	364643.7011	4557417.1405
333	364649.9014	4557421.1078
334	364649.1408	4557417.5317
335	364652.2080	4557417.5248
336	364651.8904	4557415.5172
337	364656.5097	4557413.1124
338	364664.0821	4557427.3722
339	364668.1575	4557429.6800
340	364676.3979	4557431.7005
341	364685.7444	4557435.7152

Numero	coordenada X	coordenada Y
342	364689.9277	4557438.4533
343	364704.4029	4557443.5198
344	364717.5880	4557450.9391
345	364761.9036	4557474.1233
346	364805.8537	4557496.9712
347	364831.3664	4557510.6252
348	364854.6399	4557522.5852
349	364862.0707	4557525.8841
350	365143.0886	4557663.1116
351	365159.0468	4557671.1166
352	365179.3448	4557675.4717
353	365226.9127	4557688.4938
354	365275.3539	4557698.4929
355	365297.7101	4557705.8171
356	365333.2749	4557723.2264
357	365518.4254	4557762.9114
358	365518.7855	4557761.9038
359	365524.8366	4557764.1379
360	365537.5292	4557755.7947
361	365539.1388	4557759.6585
362	365542.2565	4557757.8009
363	364929.5426	4557809.0201
364	364926.5634	4557834.2622
365	364934.4489	4557858.2341
366	364969.3817	4557892.4544
367	364972.8312	4557891.5315
368	364973.8377	4557893.2598
369	364950.9549	4557906.8817
370	364955.9680	4557915.5546
371	364973.1230	4557905.1905
372	364999.3096	4557892.9773
373	365027.4205	4557886.4985
374	365056.2897	4557884.8044
375	365075.3897	4557887.4114
376	365092.6951	4557892.1711
377	365112.6946	4557898.6180
378	365115.8550	4557890.9623
379	365096.7073	4557882.8949
380	365077.3602	4557877.6755
381	365056.8792	4557875.0907
382	365036.2739	4557875.0404
383	365020.4095	4557877.0788
384	365020.2476	4557874.9412
385	365028.5358	4557866.9368
386	365032.5337	4557861.4636
387	365033.2219	4557858.6668

24.4. FICHAS INDIVIDUALIZADAS DE FINCAS

FICHA DE DATOS DE LA PARCELA AFECTADA

		FECHA	MAYO 2017
PROYECTO:	PROYECTO DE TRAZADO DE CONSTRUCCIÓN AUTOVÍA DEL MEDITERRÁNEO A-7		
TRAMO:	LA MORA-LA POBLA DE MONTORNÉS	**SUBTRAMO:**	
MUNICIPIO:	LA RIERA DE GAIA	**PROVINCIA:**	TARRAGONA
COMUNIDAD AUTÓNOMA:	CATALUÑA	**Nº DE ORDEN:**	43.1264-0001

TITULARIDAD

	DATOS DEL TITULAR CATASTRAL	DATOS DEL TITULAR ACTUAL
NOMBRE:	***BORDAS BARRAQUER M ISABEL***	***BORDAS BARRAQUER M ISABEL***
DNI:	***36219246L***	***36219246L***
DOMICILIO:	***RD GENERAL MITRE 203 PL:5PT:2***	***RD GENERAL MITRE 203 PL:5PT:2***
CIUDAD:	***BARCELONA(BARCELONA)***	***BARCELONA(BARCELONA)***
C. POSTAL:	***8023***	***8023***
TELÉFONO:		
REPRESENTANTE:		**DNI:**
2º TITULAR:		**DNI:**
3er TITULAR:		**DNI:**

DATOS CATASTRALES

Paraje:	SANTA MARGARIDA	**Superficie (m²):**	2483	**Liquido imponible (euros):**	
Polígono:	7	**Valor catastral (euros):**	6,12	**Calif. fiscal:**	MT-00
Parcela:	88	**C. urbanística:**	RURAL		

CARACTERÍSTICAS DE LA FINCA

NATURALEZA: RURAL

APROVECHAMIENTO ACTUAL: MATORRAL

FORMA Y CONFIGURACIÓN :
IRREGULAR

LINDEROS

Norte:	Pol 7 Par 94
Sur:	Pol 7 Par 80, 9010
Este:	Pol 7 Par 87
Oeste:	Pol 7 Par 88

AFECCIÓN

Tipo de afección: (total / parcial)	**División de la parcela (Si/No):**	**Longitud (m):**

Derechos o gravámenes que pesan sobre la finca

BIENES AFECTADOS

Subparcela	Aprovechamiento	Unidad	Expropiación Definitiva	Servidumbre	Ocupación Temporal	Total Afección
	MATORRAL	m²	357			357
		TOTAL BIENES AFECTADOS:	357			357

AFECCIONES

CANTIDAD	(m² – m – ud)

FICHA DE DATOS DE LA PARCELA AFECTADA

		FECHA	MAYO 2017
PROYECTO:	PROYECTO DE TRAZADO DE CONSTRUCCIÓN AUTOVÍA DEL MEDITERRÁNEO A-7		
TRAMO:	LA MORA-LA POBLA DE MONTORNÉS	**SUBTRAMO:**	
MUNICIPIO:	LA RIERA DE GAIA	**PROVINCIA:**	TARRAGONA
COMUNIDAD AUTÓNOMA:	CATALUÑA	**Nº DE ORDEN:**	43.1264-0001

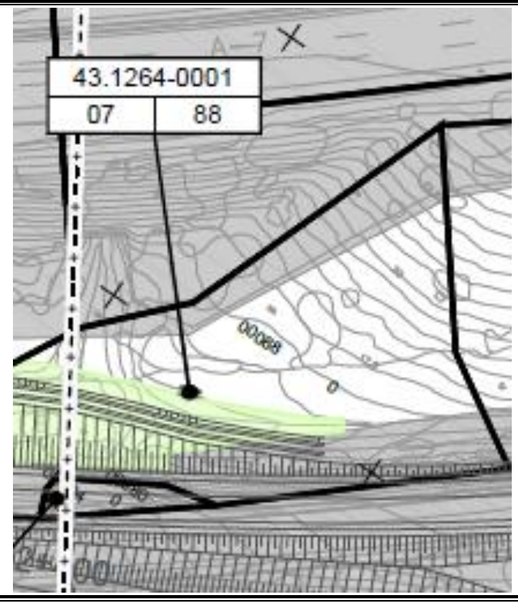



FICHA DE DATOS DE LA PARCELA AFECTADA

FECHA MAYO 2017

PROYECTO: PROYECTO DE TRAZADO DE CONSTRUCCIÓN AUTOVÍA DEL MEDITERRÁNEO A-8

TRAMO: LA MORA-LA POBLA DE MONTORNÉS **SUBTRAMO:**

MUNICIPIO: LA RIERA DE GAIA **PROVINCIA:** TARRAGONA

COMUNIDAD AUTÓNOMA: CATALUÑA **Nº DE ORDEN:** 43.1264-0002

TITULARIDAD

	DATOS DEL TITULAR CATASTRAL	DATOS DEL TITULAR ACTUAL
NOMBRE:	***MARTI GUASCH JOSE M***	***MARTI GUASCH JOSE M***
		ESPINA LLAURADO ROSA M
DNI:	***39622706P***	***39622706P***
DOMICILIO:	***CL MURALLA 6***	***CL MURALLA 6***
CIUDAD:	***TORREDEMBARRA(TARRAGONA)***	***TORREDEMBARRA(TARRAGONA)***
C. POSTAL:	***43830***	***43830***
TELÉFONO:		
REPRESENTANTE:		**DNI:**
2º TITULAR:	***ESPINA LLAURADO ROSA M***	**DNI:** ***77777905R***
3er TITULAR:		**DNI:**

DATOS CATASTRALES

Paraje:	LES HORTES DE FERRAN	**Superficie (m²):**	9663	**Liquido imponible (euros):**	
Polígono:	5	**Valor catastral (euros):**	7486,34	**Calif. fiscal:**	
Parcela:	33	**C. urbanística:**	RURAL		

CARACTERÍSTICAS DE LA FINCA

NATURALEZA: RURAL

APROVECHAMIENTO ACTUAL:

FORMA Y CONFIGURACIÓN :
IRREGULAR

LINDEROS

Norte:	Pol 5 Par 32
Sur:	Pol 5 Par 9012
Este:	Pol 5 Par 32
Oeste:	Pol 5 Par 36

AFECCIÓN

Tipo de afección: (total / parcial)	**División de la parcela (Si/No):**	**Longitud (m):**

Derechos o gravámenes que pesan sobre la finca

BIENES AFECTADOS

Subparcela	Aprovechamiento	Unidad	Expropiación Definitiva	Servidumbre	Ocupación Temporal	Total Afección
a-9136	OLIVOS REGADIO	m²	289			289
b-442	FRUTALES REGADIO	m²	100	88		188
		TOTAL BIENES AFECTADOS:	389	88		389

AFECCIONES

	CANTIDAD	(m² – m – ud)

FICHA DE DATOS DE LA PARCELA AFECTADA

FECHA MAYO 2017

PROYECTO: PROYECTO DE TRAZADO DE CONSTRUCCIÓN AUTOVÍA DEL MEDITERRÁNEO A-8

TRAMO: LA MORA-LA POBLA DE MONTORNÉS **SUBTRAMO:**

MUNICIPIO: LA RIERA DE GAIA **PROVINCIA:** TARRAGONA

COMUNIDAD AUTÓNOMA: CATALUÑA **Nº DE ORDEN:** 43.1264-0002

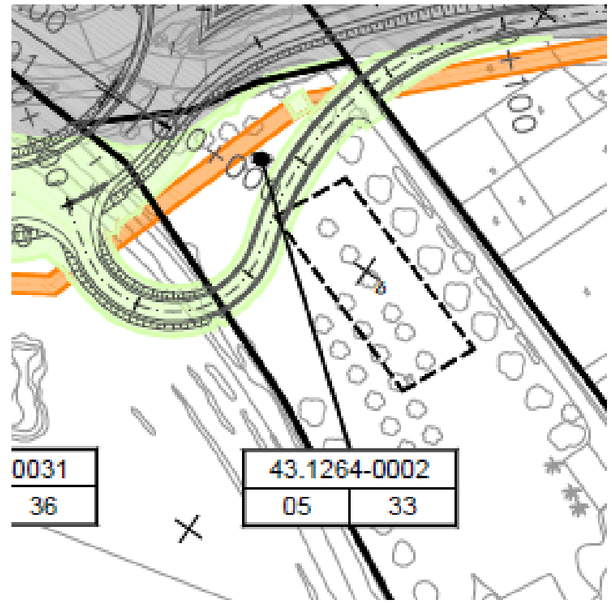



FICHA DE DATOS DE LA PARCELA AFECTADA

FECHA MAYO 2017

PROYECTO: PROYECTO DE TRAZADO DE CONSTRUCCIÓN AUTOVÍA DEL MEDITERRÁNEO A-10

TRAMO: LA MORA-LA POBLA DE MONTORNÉS **SUBTRAMO:**

MUNICIPIO: LA RIERA DE GAIA **PROVINCIA:** TARRAGONA

COMUNIDAD AUTÓNOMA: CATALUÑA **Nº DE ORDEN:** 43.1264-0003

TITULARIDAD

	DATOS DEL TITULAR CATASTRAL	DATOS DEL TITULAR ACTUAL
NOMBRE:	***HEREDEROS DE CUSINE LLIMA JUAN***	***HEREDEROS DE CUSINE LLIMA JUAN***
DNI:	***39567493H***	***39567493H***
DOMICILIO:	***CL D ALT 53***	***CL D ALT 53***
CIUDAD:	***ALTAFULLA (TARRAGONA)***	***ALTAFULLA (TARRAGONA)***
C. POSTAL:	***43893***	***43893***
TELÉFONO:		
REPRESENTANTE:		**DNI:**
2º TITULAR:		**DNI:**
3er TITULAR:		**DNI:**

DATOS CATASTRALES

Paraje:	LES HORTES DE FERRAN	**Superficie (m²):**	17637	**Liquido imponible (euros):**	
Polígono:	5	**Valor catastral (euros):**	3579,98	**Calif. fiscal:**	
Parcela:	32	**C. urbanística:**	RURAL		

CARACTERÍSTICAS DE LA FINCA

NATURALEZA: RURAL

APROVECHAMIENTO ACTUAL:

FORMA Y CONFIGURACIÓN :
IRREGULAR

LINDEROS

Norte:	Pol 5 Par 9001
Sur:	Pol 5 Par 9012
Este:	Pol 5 Par 37
Oeste:	Pol 5 Par 33

AFECCIÓN

Tipo de afección: (total / parcial)	**División de la parcela (Si/No):**	**Longitud (m):**

Derechos o gravámenes que pesan sobre la finca

BIENES AFECTADOS

Subparcela	Aprovechamiento	Unidad	Expropiación Definitiva	Servidumbre	Ocupación Temporal	Total Afección
a-8342	FRUTALES SECANO	m²	91	106		197
b-6366	FRUTALES SECANO	m²		18		18
c-281	FRUTALES REGADIO	m²		24		24
e-1396	HUERTA REGADIO	m²	4	17		21
g-75	IMPRODUCTIVO	m²	4			4
i	IMPRODUCTIVO	m²		19		19
h-681	FRUTALES SECANO	m²	2			2
	TOTAL BIENES AFECTADOS:		101	184		285

AFECCIONES

	CANTIDAD	**(m² – m – ud)**

FICHA DE DATOS DE LA PARCELA AFECTADA

FECHA MAYO 2017

PROYECTO: PROYECTO DE TRAZADO DE CONSTRUCCIÓN AUTOVÍA DEL MEDITERRÁNEO A-10

TRAMO: LA MORA-LA POBLA DE MONTORNÉS **SUBTRAMO:**

MUNICIPIO: LA RIERA DE GAIA **PROVINCIA:** TARRAGONA

COMUNIDAD AUTÓNOMA: CATALUÑA **Nº DE ORDEN:** 43.1264-0003

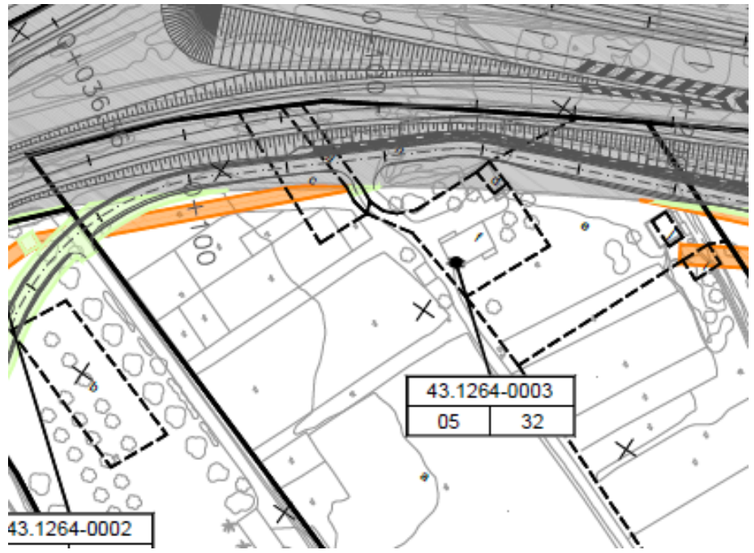



FICHA DE DATOS DE LA PARCELA AFECTADA

		FECHA	MAYO 2017
PROYECTO:	PROYECTO DE TRAZADO DE CONSTRUCCIÓN AUTOVÍA DEL MEDITERRÁNEO A-17		
TRAMO:	LA MORA-LA POBLA DE MONTORNÉS	**SUBTRAMO:**	
MUNICIPIO:	LA RIERA DE GAIA	**PROVINCIA:**	TARRAGONA
COMUNIDAD AUTÓNOMA:	CATALUÑA	**Nº DE ORDEN:**	43.1264-0004

TITULARIDAD

	DATOS DEL TITULAR CATASTRAL	DATOS DEL TITULAR ACTUAL
NOMBRE:	***HEREDEROS DE PI BASTIDA ROSA***	***HEREDEROS DE PI BASTIDA ROSA***
DNI:	***37431027E***	***37431027E***
DOMICILIO:	***CL HERZEGOVINO 14 PL:01PT:01***	***CL HERZEGOVINO 14 PL:01PT:01***
CIUDAD:	***BARCELONA)BARCELONA)***	***BARCELONA)BARCELONA)***
C. POSTAL:	***8006***	***8006***
TELÉFONO:		
REPRESENTANTE:		**DNI:**
2º TITULAR:		**DNI:**
3er TITULAR:		**DNI:**

DATOS CATASTRALES

Paraje:	SANTA MARGARIDA	**Superficie (m²):**	3816	**Liquido imponible (euros):**	
Polígono:	7	**Valor catastral (euros):**	9,53	**Calif. fiscal:**	MT-00
Parcela:	87	**C. urbanística:**	RURAL		

CARACTERÍSTICAS DE LA FINCA

NATURALEZA: RURAL

APROVECHAMIENTO ACTUAL: MATORRAL

FORMA Y CONFIGURACIÓN :
IRREGULAR

LINDEROS

Norte:	Pol 7 Par 94
Sur:	Pol 7 Par 9010
Este:	Pol 7 Par 77, 78
Oeste:	Pol 7 Par 88

AFECCIÓN

Tipo de afección: (total / parcial)	**División de la parcela (Si/No):**	**Longitud (m):**

Derechos o gravámenes que pesan sobre la finca

BIENES AFECTADOS

Subparcela	Aprovechamiento	Unidad	Expropiación Definitiva	Servidumbre	Ocupación Temporal	Total Afección
	MATORRAL	m²	168			168
		TOTAL BIENES AFECTADOS:	168			168

AFECCIONES

	CANTIDAD	**(m² – m – ud)**

FICHA DE DATOS DE LA PARCELA AFECTADA

		FECHA	MAYO 2017
PROYECTO:	PROYECTO DE TRAZADO DE CONSTRUCCIÓN AUTOVÍA DEL MEDITERRÁNEO A-17		
TRAMO:	LA MORA-LA POBLA DE MONTORNÉS	**SUBTRAMO:**	
MUNICIPIO:	LA RIERA DE GAIA	**PROVINCIA:**	TARRAGONA
COMUNIDAD AUTÓNOMA:	CATALUÑA	**Nº DE ORDEN:**	43.1264-0004

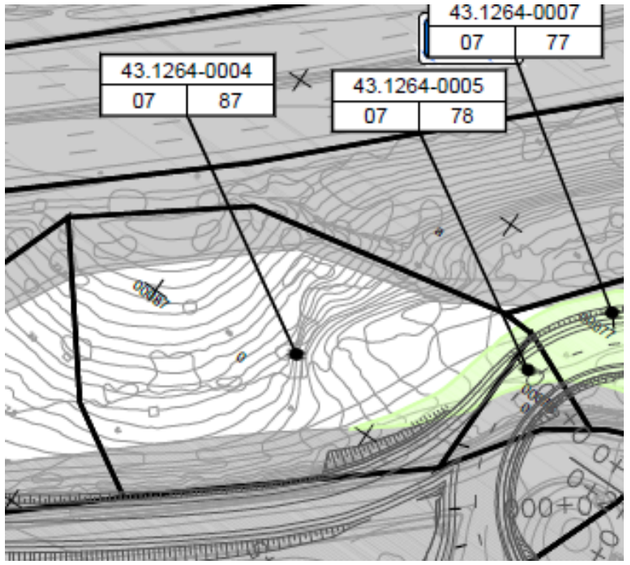



FICHA DE DATOS DE LA PARCELA AFECTADA

		FECHA	MAYO 2017
PROYECTO:	PROYECTO DE TRAZADO DE CONSTRUCCIÓN AUTOVÍA DEL MEDITERRÁNEO A-18		
TRAMO:	LA MORA-LA POBLA DE MONTORNÉS	**SUBTRAMO:**	
MUNICIPIO:	LA RIERA DE GAIA	**PROVINCIA:**	TARRAGONA
COMUNIDAD AUTÓNOMA:	CATALUÑA	**Nº DE ORDEN:**	43.1264-0005

TITULARIDAD

	DATOS DEL TITULAR CATASTRAL	DATOS DEL TITULAR ACTUAL
NOMBRE:	***RAMON ANGLES MANUEL***	***RAMON ANGLES MANUEL***
DNI:		
DOMICILIO:	***CL MAR***	***CL MAR***
CIUDAD:	***LA RIERA DE GAIA(TARRONA)***	***LA RIERA DE GAIA(TARRONA)***
C. POSTAL:		
TELÉFONO:		
REPRESENTANTE:		**DNI:**
2º TITULAR:		**DNI:**
3er TITULAR:		**DNI:**

DATOS CATASTRALES

Paraje:	LA TORRETA	**Superficie (m²):**	277	**Liquido imponible (euros):**	
Polígono:	7	**Valor catastral (euros):**	123,54	**Calif. fiscal:**	AV-02
Parcela:	78	**C. urbanística:**	RURAL		

CARACTERÍSTICAS DE LA FINCA

NATURALEZA: RURAL

APROVECHAMIENTO ACTUAL: AVELLANO REGADIO

FORMA Y CONFIGURACIÓN :
TRIANGULAR

LINDEROS

Norte:	Pol 7 Par 77
Sur:	Pol 7 Par 9010
Este:	Pol 7 Par 77
Oeste:	Pol 7 Par 87

AFECCIÓN

Tipo de afección: (total / parcial)	**División de la parcela (Si/No):**	**Longitud (m):**

Derechos o gravámenes que pesan sobre la finca

BIENES AFECTADOS

Subparcela	Aprovechamiento	Unidad	Expropiación Definitiva	Servidumbre	Ocupación Temporal	Total Afección
	AVELLANO REGADIO	m²	68			68
	TOTAL BIENES AFECTADOS:		68			68

AFECCIONES

	CANTIDAD	(m² – m – ud)

FICHA DE DATOS DE LA PARCELA AFECTADA

		FECHA	MAYO 2017
PROYECTO:	PROYECTO DE TRAZADO DE CONSTRUCCIÓN AUTOVÍA DEL MEDITERRÁNEO A-18		
TRAMO:	LA MORA-LA POBLA DE MONTORNÉS	**SUBTRAMO:**	
MUNICIPIO:	LA RIERA DE GAIA	**PROVINCIA:**	TARRAGONA
COMUNIDAD AUTÓNOMA:	CATALUÑA	**Nº DE ORDEN:**	43.1264-0005

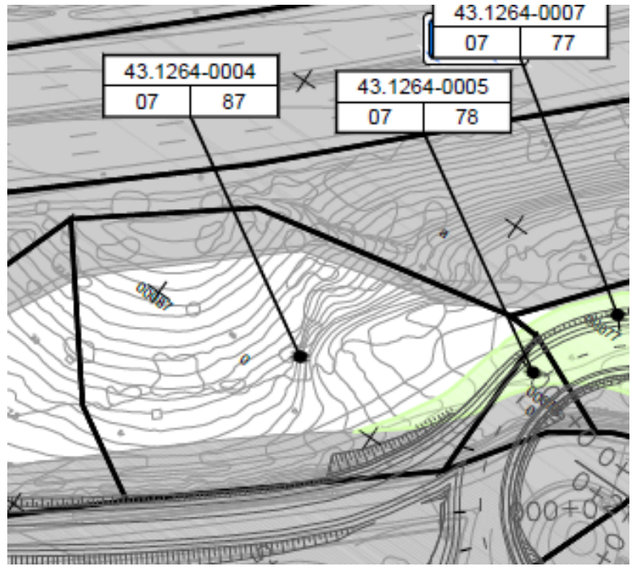



FICHA DE DATOS DE LA PARCELA AFECTADA

		FECHA	MAYO 2017
PROYECTO:	PROYECTO DE TRAZADO DE CONSTRUCCIÓN AUTOVÍA DEL MEDITERRÁNEO A-19		
TRAMO:	LA MORA-LA POBLA DE MONTORNÉS	**SUBTRAMO:**	
MUNICIPIO:	LA RIERA DE GAIA	**PROVINCIA:**	TARRAGONA
COMUNIDAD AUTÓNOMA:	CATALUÑA	**Nº DE ORDEN:**	43.1264-0006

TITULARIDAD

	DATOS DEL TITULAR CATASTRAL	DATOS DEL TITULAR ACTUAL
NOMBRE:	***ROVIRA GALOFRE ENCARNACION***	***ROVIRA GALOFRE ENCARNACION***
DNI:	***39558570L***	***39558570L***
DOMICILIO:	***CL CASTELL-FERRAN 8***	***CL CASTELL-FERRAN 8***
CIUDAD:	***TARRAGONA(TARRAGONA)***	***TARRAGONA(TARRAGONA)***
C. POSTAL:	***43008***	***43008***
TELÉFONO:		
REPRESENTANTE:		**DNI:**
2º TITULAR:		**DNI:**
3er TITULAR:		**DNI:**

DATOS CATASTRALES

Paraje:	LES HORTES DE FERRAN	**Superficie (m²):**	5019	**Liquido imponible (euros):**	
Polígono:	5	**Valor catastral (euros):**	457,76	**Calif. fiscal:**	V-01
Parcela:	37	**C. urbanística:**	RURAL		

CARACTERÍSTICAS DE LA FINCA

NATURALEZA: RURAL

APROVECHAMIENTO ACTUAL: VIÑA SECANO

FORMA Y CONFIGURACIÓN :
IRREGULAR

LINDEROS

Norte:	Pol 5 Par 9001
Sur:	Pol 5 Par 9012
Este:	Pol 5 Par 38
Oeste:	Pol 5 Par 32

AFECCIÓN

Tipo de afección: (total / parcial)	**División de la parcela (Si/No):**	**Longitud (m):**

Derechos o gravámenes que pesan sobre la finca

BIENES AFECTADOS

Subparcela	Aprovechamiento	Unidad	Expropiación Definitiva	Servidumbre	Ocupación Temporal	Total Afección
	VIÑA SECANO	m²	251	219		470
	TOTAL BIENES AFECTADOS:		251	219		470

AFECCIONES

CANTIDAD	**(m² – m – ud)**

FICHA DE DATOS DE LA PARCELA AFECTADA

		FECHA	MAYO 2017
PROYECTO:	PROYECTO DE TRAZADO DE CONSTRUCCIÓN AUTOVÍA DEL MEDITERRÁNEO A-19		
TRAMO:	LA MORA-LA POBLA DE MONTORNÉS	**SUBTRAMO:**	
MUNICIPIO:	LA RIERA DE GAIA	**PROVINCIA:**	TARRAGONA
COMUNIDAD AUTÓNOMA:	CATALUÑA	**Nº DE ORDEN:**	43.1264-0006

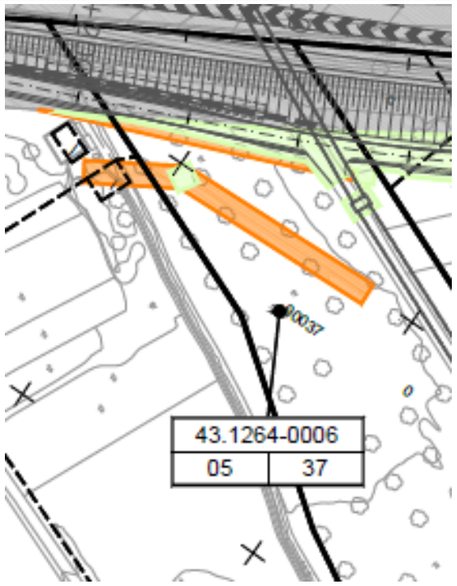



FICHA DE DATOS DE LA PARCELA AFECTADA

FECHA MAYO 2017

PROYECTO: PROYECTO DE TRAZADO DE CONSTRUCCIÓN AUTOVÍA DEL MEDITERRÁNEO A-20

TRAMO: LA MORA-LA POBLA DE MONTORNÉS **SUBTRAMO:**

MUNICIPIO: LA RIERA DE GAIA **PROVINCIA:** TARRAGONA

COMUNIDAD AUTÓNOMA: CATALUÑA **Nº DE ORDEN:** 43.1264-0007

TITULARIDAD

	DATOS DEL TITULAR CATASTRAL	DATOS DEL TITULAR ACTUAL
NOMBRE:	***VIRGILI TORREBADELL FRANCISCO***	***VIRGILI TORREBADELL FRANCISCO***
DNI:	***39547324C***	***39547324C***
DOMICILIO:	***CL PAU SEGU-FERRAN 1***	***CL PAU SEGU-FERRAN 1***
CIUDAD:	***TARRAGONA(TARRAGONA)***	***TARRAGONA(TARRAGONA)***
C. POSTAL:	***43008***	***43008***
TELÉFONO:		
REPRESENTANTE:		**DNI:**
2º TITULAR:		**DNI:**
3er TITULAR:		**DNI:**

DATOS CATASTRALES

Paraje:	LA TORRETA	**Superficie (m²):**	1000	**Liquido imponible (euros):**	
Polígono:	7	**Valor catastral (euros):**	197,34	**Calif. fiscal:**	OR-00
Parcela:	77	**C. urbanística:**	RURAL		

CARACTERÍSTICAS DE LA FINCA

NATURALEZA: RURAL

APROVECHAMIENTO ACTUAL: OLIVOS REGADIO

FORMA Y CONFIGURACIÓN :
IRREGULAR

LINDEROS

Norte:	Pol 7 Par 76, 94
Sur:	Pol 7 Par 78, 9010
Este:	Pol 7 Par 76
Oeste:	Pol 7 Par 94

AFECCIÓN

Tipo de afección: (total / parcial)	**División de la parcela (Si/No):**	**Longitud (m):**

Derechos o gravámenes que pesan sobre la finca

BIENES AFECTADOS

Subparcela	Aprovechamiento	Unidad	Expropiación Definitiva	Servidumbre	Ocupación Temporal	Total Afección
	OLIVOS REGADIO	m²	616			616
	TOTAL BIENES AFECTADOS:		616			616

AFECCIONES

	CANTIDAD	(m² – m – ud)

FICHA DE DATOS DE LA PARCELA AFECTADA

FECHA MAYO 2017

PROYECTO: PROYECTO DE TRAZADO DE CONSTRUCCIÓN AUTOVÍA DEL MEDITERRÁNEO A-20

TRAMO: LA MORA-LA POBLA DE MONTORNÉS **SUBTRAMO:**

MUNICIPIO: LA RIERA DE GAIA **PROVINCIA:** TARRAGONA

COMUNIDAD AUTÓNOMA: CATALUÑA **Nº DE ORDEN:** 43.1264-0007

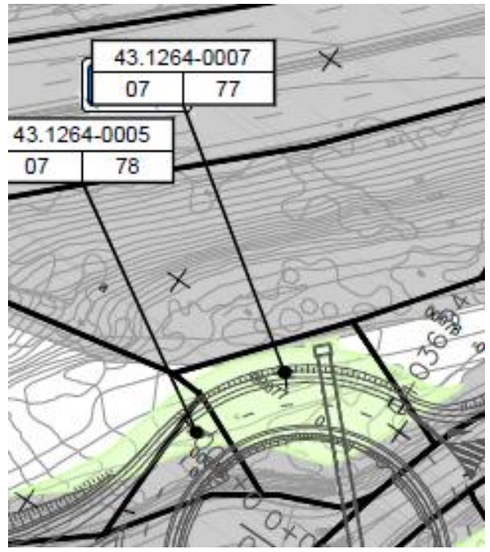



FICHA DE DATOS DE LA PARCELA AFECTADA

		FECHA	MAYO 2017
PROYECTO:	PROYECTO DE TRAZADO DE CONSTRUCCIÓN AUTOVÍA DEL MEDITERRÁNEO A-21		
TRAMO:	LA MORA-LA POBLA DE MONTORNÉS	**SUBTRAMO:**	
MUNICIPIO:	LA RIERA DE GAIA	**PROVINCIA:**	TARRAGONA
COMUNIDAD AUTÓNOMA:	CATALUÑA	**Nº DE ORDEN:**	43.1264-0008

TITULARIDAD

	DATOS DEL TITULAR CATASTRAL	DATOS DEL TITULAR ACTUAL
NOMBRE:	***VIRGILI TORREBADELL FRANCISCO***	***VIRGILI TORREBADELL FRANCISCO***
DNI:	***39547324C***	***39547324C***
DOMICILIO:	***CL PAU SEGU-FERRAN 1***	***CL PAU SEGU-FERRAN 1***
CIUDAD:	***TARRAGONA(TARRAGONA)***	***TARRAGONA(TARRAGONA)***
C. POSTAL:	***43008***	***43008***
TELÉFONO:		
REPRESENTANTE:		**DNI:**
2º TITULAR:		**DNI:**
3er TITULAR:		**DNI:**

DATOS CATASTRALES

Paraje:	EL MAS DE BENET	**Superficie (m²):**	992	**Liquido imponible (euros):**	
Polígono:	5	**Valor catastral (euros):**	1021,66	**Calif. fiscal:**	FR-02
Parcela:	76	**C. urbanística:**	RURAL		

CARACTERÍSTICAS DE LA FINCA

NATURALEZA: RURAL

APROVECHAMIENTO ACTUAL: FRUTALES REGADIO

FORMA Y CONFIGURACIÓN :
IRREGULAR

LINDEROS

Norte:	Pol 5 Par 9001, 77
Sur:	Pol 5 Par 9001
Este:	Pol 7 Par 77
Oeste:	Pol 5 Par 9001

AFECCIÓN

Tipo de afección: (total / parcial)	**División de la parcela (Si/No):**	**Longitud (m):**

Derechos o gravámenes que pesan sobre la finca

BIENES AFECTADOS

Subparcela	Aprovechamiento	Unidad	Expropiación Definitiva	Servidumbre	Ocupación Temporal	Total Afección
	FRUTALES REGADIO	m²	344			344
	TOTAL BIENES AFECTADOS:		344			344

AFECCIONES

CANTIDAD	(m² – m – ud)

FICHA DE DATOS DE LA PARCELA AFECTADA

		FECHA	MAYO 2017
PROYECTO:	PROYECTO DE TRAZADO DE CONSTRUCCIÓN AUTOVÍA DEL MEDITERRÁNEO A-21		
TRAMO:	LA MORA-LA POBLA DE MONTORNÉS	**SUBTRAMO:**	
MUNICIPIO:	LA RIERA DE GAIA	**PROVINCIA:**	TARRAGONA
COMUNIDAD AUTÓNOMA:	CATALUÑA	**Nº DE ORDEN:**	43.1264-0008

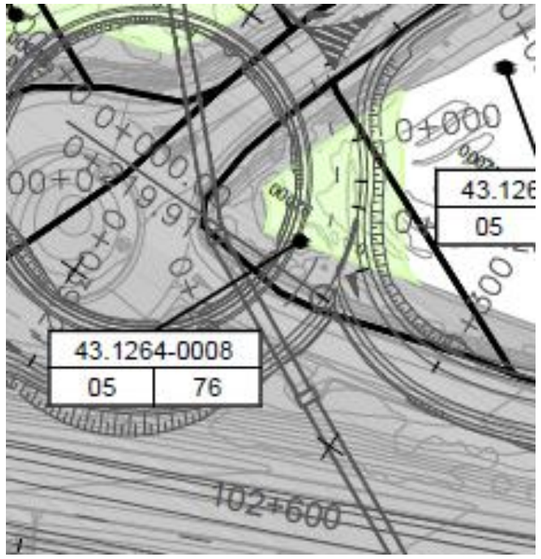



FICHA DE DATOS DE LA PARCELA AFECTADA

		FECHA	MAYO 2017
PROYECTO:	PROYECTO DE TRAZADO DE CONSTRUCCIÓN AUTOVÍA DEL MEDITERRÁNEO A-22		
TRAMO:	LA MORA-LA POBLA DE MONTORNÉS	**SUBTRAMO:**	
MUNICIPIO:	LA RIERA DE GAIA	**PROVINCIA:**	TARRAGONA
COMUNIDAD AUTÓNOMA:	CATALUÑA	**Nº DE ORDEN:**	43.1264-0009

TITULARIDAD

	DATOS DEL TITULAR CATASTRAL	DATOS DEL TITULAR ACTUAL
NOMBRE:	***VIRGILI TORREBADELL FRANCISCO***	***VIRGILI TORREBADELL FRANCISCO***
DNI:	***39547324C***	***39547324C***
DOMICILIO:	***CL PAU SEGU-FERRAN 1***	***CL PAU SEGU-FERRAN 1***
CIUDAD:	***TARRAGONA(TARRAGONA)***	***TARRAGONA(TARRAGONA)***
C. POSTAL:	***43008***	***43008***
TELÉFONO:		
REPRESENTANTE:		**DNI:**
2º TITULAR:		**DNI:**
3er TITULAR:		**DNI:**

DATOS CATASTRALES

Paraje:	LES HORTES DE FERRAN	**Superficie (m²):**	2678	**Liquido imponible (euros):**	
Polígono:	5	**Valor catastral (euros):**		**Calif. fiscal:**	
Parcela:	38	**C. urbanística:**	RURAL		

CARACTERÍSTICAS DE LA FINCA

NATURALEZA: RURAL

APROVECHAMIENTO ACTUAL:

FORMA Y CONFIGURACIÓN :
IRREGULAR

LINDEROS

Norte:	Pol 5 Par 9001
Sur:	Pol 5 Par 9012
Este:	Pol 7 Par 39
Oeste:	Pol 7 Par 37

AFECCIÓN

Tipo de afección: (total / parcial)	**División de la parcela (Si/No):**	**Longitud (m):**

Derechos o gravámenes que pesan sobre la finca

BIENES AFECTADOS

Subparcela	Aprovechamiento	Unidad	Expropiación Definitiva	Servidumbre	Ocupación Temporal	Total Afección
a-845	FRUTALES REGADIO	m²	100			100
b-1406	FRUTALES REGADIO	m²	95			95
c-427	HUERTA REGADIO	m²	81			81
	TOTAL BIENES AFECTADOS:		276			276

AFECCIONES

CANTIDAD	**(m² – m – ud)**

FICHA DE DATOS DE LA PARCELA AFECTADA

		FECHA	MAYO 2017
PROYECTO:	PROYECTO DE TRAZADO DE CONSTRUCCIÓN AUTOVÍA DEL MEDITERRÁNEO A-22		
TRAMO:	LA MORA-LA POBLA DE MONTORNÉS	**SUBTRAMO:**	
MUNICIPIO:	LA RIERA DE GAIA	**PROVINCIA:**	TARRAGONA
COMUNIDAD AUTÓNOMA:	CATALUÑA	**Nº DE ORDEN:**	43.1264-0009

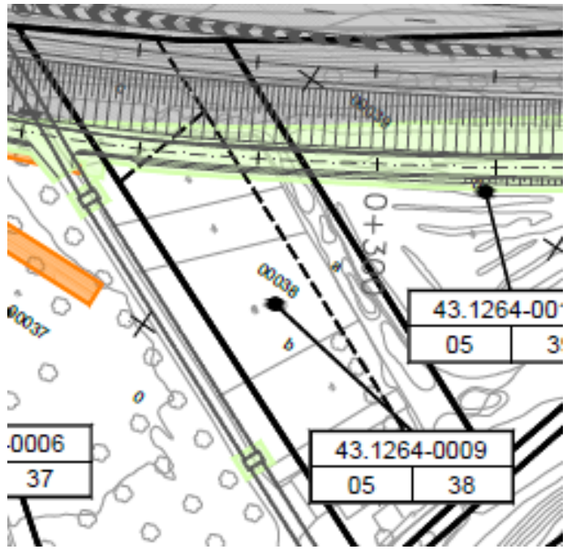



FICHA DE DATOS DE LA PARCELA AFECTADA

		FECHA	MAYO 2017
PROYECTO:	PROYECTO DE TRAZADO DE CONSTRUCCIÓN AUTOVÍA DEL MEDITERRÁNEO A-25		
TRAMO:	LA MORA-LA POBLA DE MONTORNÉS	**SUBTRAMO:**	
MUNICIPIO:	LA RIERA DE GAIA	**PROVINCIA:**	TARRAGONA
COMUNIDAD AUTÓNOMA:	CATALUÑA	**Nº DE ORDEN:**	43.1264-0010

TITULARIDAD

	DATOS DEL TITULAR CATASTRAL	DATOS DEL TITULAR ACTUAL
NOMBRE:	***RAMON ANGLES MANUEL***	***RAMON ANGLES MANUEL***
DNI:		
DOMICILIO:	***CL MAR***	***CL MAR***
CIUDAD:	***LA RIERA DE GAIA(TARRONA)***	***LA RIERA DE GAIA(TARRONA)***
C. POSTAL:		
TELÉFONO:		
REPRESENTANTE:		**DNI:**
2º TITULAR:		**DNI:**
3er TITULAR:		**DNI:**

DATOS CATASTRALES

Paraje:	EL MAS DE BENET	**Superficie (m²):**	3920	**Liquido imponible (euros):**	
Polígono:	5	**Valor catastral (euros):**	281,86	**Calif. fiscal:**	F-02
Parcela:	77	**C. urbanística:**	RURAL		

CARACTERÍSTICAS DE LA FINCA

NATURALEZA: RURAL

APROVECHAMIENTO ACTUAL: FRUTALES SECANO

FORMA Y CONFIGURACIÓN :
IRREGULAR

LINDEROS

Norte:	Pol 5 Par 9001
Sur:	Pol 5 Par 9001
Este:	Pol 5 Par 69
Oeste:	Pol 5 Par 76

AFECCIÓN

Tipo de afección: (total / parcial)	**División de la parcela (Si/No):**	**Longitud (m):**

Derechos o gravámenes que pesan sobre la finca

BIENES AFECTADOS

Subparcela	Aprovechamiento	Unidad	Expropiación Definitiva	Servidumbre	Ocupación Temporal	Total Afección
	FRUTALES SECANO	m²	193	87	76	356
	TOTAL BIENES AFECTADOS:		193	87	76	356

AFECCIONES

CANTIDAD	**(m² – m – ud)**

FICHA DE DATOS DE LA PARCELA AFECTADA

		FECHA	MAYO 2017
PROYECTO:	PROYECTO DE TRAZADO DE CONSTRUCCIÓN AUTOVÍA DEL MEDITERRÁNEO A-25		
TRAMO:	LA MORA-LA POBLA DE MONTORNÉS	**SUBTRAMO:**	
MUNICIPIO:	LA RIERA DE GAIA	**PROVINCIA:**	TARRAGONA
COMUNIDAD AUTÓNOMA:	CATALUÑA	**Nº DE ORDEN:**	43.1264-0010

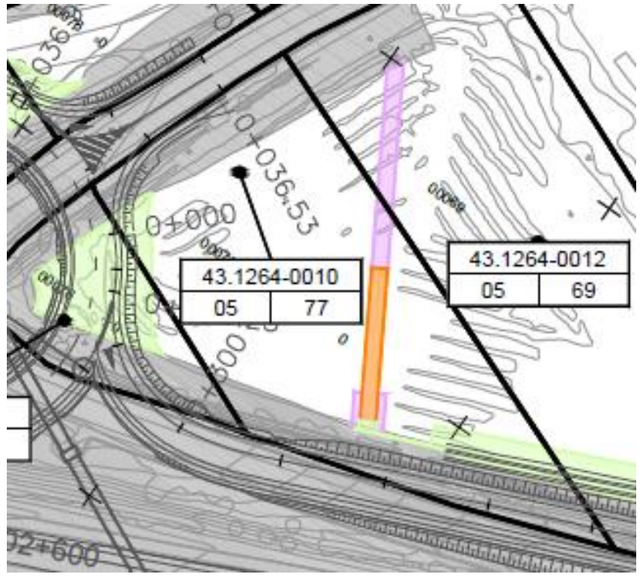



FICHA DE DATOS DE LA PARCELA AFECTADA

		FECHA	MAYO 2017
PROYECTO:	PROYECTO DE TRAZADO DE CONSTRUCCIÓN AUTOVÍA DEL MEDITERRÁNEO A-26		
TRAMO:	LA MORA-LA POBLA DE MONTORNÉS	**SUBTRAMO:**	
MUNICIPIO:	LA RIERA DE GAIA	**PROVINCIA:**	TARRAGONA
COMUNIDAD AUTÓNOMA:	CATALUÑA	**Nº DE ORDEN:**	43.1264-0011

TITULARIDAD

	DATOS DEL TITULAR CATASTRAL	DATOS DEL TITULAR ACTUAL
NOMBRE:	***RAMON ANGLES MANUEL***	***RAMON ANGLES MANUEL***
DNI:		
DOMICILIO:	***CL MAR***	***CL MAR***
CIUDAD:	***LA RIERA DE GAIA(TARRONA)***	***LA RIERA DE GAIA(TARRONA)***
C. POSTAL:		
TELÉFONO:		
REPRESENTANTE:		**DNI:**
2º TITULAR:		**DNI:**
3er TITULAR:		**DNI:**

DATOS CATASTRALES

Paraje:	LES HORTES DE FERRAN	**Superficie (m²):**	3256	**Liquido imponible (euros):**	
Polígono:	5	**Valor catastral (euros):**	239,33	**Calif. fiscal:**	F-02
Parcela:	39	**C. urbanística:**	RURAL		

CARACTERÍSTICAS DE LA FINCA

NATURALEZA: RURAL

APROVECHAMIENTO ACTUAL: FRUTALES SECANO

FORMA Y CONFIGURACIÓN :
IRREGULAR

LINDEROS

Norte:	Pol 5 Par 9001
Sur:	Pol 5 Par 9012
Este:	Pol 5 Par 68
Oeste:	Pol 5 Par 38

AFECCIÓN

Tipo de afección: (total / parcial)	**División de la parcela (Si/No):**	**Longitud (m):**

Derechos o gravámenes que pesan sobre la finca

BIENES AFECTADOS

Subparcela	Aprovechamiento	Unidad	Expropiación Definitiva	Servidumbre	Ocupación Temporal	Total Afección
	FRUTALES SECANO	m²	655			655
	TOTAL BIENES AFECTADOS:		655			655

AFECCIONES

CANTIDAD	(m² – m – ud)

FICHA DE DATOS DE LA PARCELA AFECTADA

		FECHA	MAYO 2017
PROYECTO:	PROYECTO DE TRAZADO DE CONSTRUCCIÓN AUTOVÍA DEL MEDITERRÁNEO A-26		
TRAMO:	LA MORA-LA POBLA DE MONTORNÉS	**SUBTRAMO:**	
MUNICIPIO:	LA RIERA DE GAIA	**PROVINCIA:**	TARRAGONA
COMUNIDAD AUTÓNOMA:	CATALUÑA	**Nº DE ORDEN:**	43.1264-0011

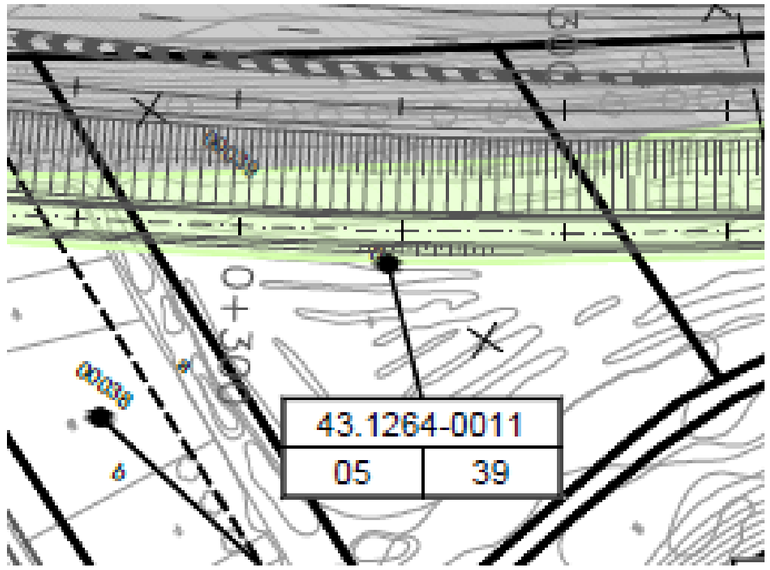



FICHA DE DATOS DE LA PARCELA AFECTADA

FECHA MAYO 2017

PROYECTO: PROYECTO DE TRAZADO DE CONSTRUCCIÓN AUTOVÍA DEL MEDITERRÁNEO A-27

TRAMO: LA MORA-LA POBLA DE MONTORNÉS **SUBTRAMO:**

MUNICIPIO: LA RIERA DE GAIA **PROVINCIA:** TARRAGONA

COMUNIDAD AUTÓNOMA: CATALUÑA **Nº DE ORDEN:** 43.1264-0012

TITULARIDAD

	DATOS DEL TITULAR CATASTRAL	DATOS DEL TITULAR ACTUAL
NOMBRE:	***RAMON SOLE JOSE M***	***RAMON SOLE JOSE M***
DNI:	***39594461F***	***RAMON SOLE RICARDO***
DOMICILIO:	***PZ MAJOR 8***	***39594461F***
CIUDAD:	***LA RIERA DE GAIA(TARRAGONA)***	***PZ MAJOR 8***
C. POSTAL:	***43762***	***LA RIERA DE GAIA(TARRAGONA)***
TELÉFONO:		***43762***
REPRESENTANTE:		**DNI:**
2º TITULAR:	***RAMON SOLE RICARDO***	**DNI:** ***39610898E***
3er TITULAR:		**DNI:**

DATOS CATASTRALES

Paraje:	LES HORTES DE FERRAN	**Superficie (m²):**	5334	**Liquido imponible (euros):**	
Polígono:	5	**Valor catastral (euros):**	4236,93	**Calif. fiscal:**	CR-01
Parcela:	69	**C. urbanística:**	RURAL		

CARACTERÍSTICAS DE LA FINCA

NATURALEZA: RURAL

APROVECHAMIENTO ACTUAL: LABOR REGADIO

FORMA Y CONFIGURACIÓN : IRREGULAR

LINDEROS

Norte:	Pol 5 Par 9001
Sur:	Pol 5 Par 9001
Este:	Pol 5 Par 40
Oeste:	Pol 5 Par 77

AFECCIÓN

Tipo de afección: (total / parcial)	**División de la parcela (Si/No):**	**Longitud (m):**

Derechos o gravámenes que pesan sobre la finca

BIENES AFECTADOS

Subparcela	Aprovechamiento	Unidad	Expropiación Definitiva	Servidumbre	Ocupación Temporal	Total Afección
	LABOR REGADIO	m²	929		78	1007
	TOTAL BIENES AFECTADOS:		929		78	1007

AFECCIONES

	CANTIDAD	(m² – m – ud)

FICHA DE DATOS DE LA PARCELA AFECTADA

FECHA MAYO 2017

PROYECTO: PROYECTO DE TRAZADO DE CONSTRUCCIÓN AUTOVÍA DEL MEDITERRÁNEO A-27

TRAMO: LA MORA-LA POBLA DE MONTORNÉS **SUBTRAMO:**

MUNICIPIO: LA RIERA DE GAIA **PROVINCIA:** TARRAGONA

COMUNIDAD AUTÓNOMA: CATALUÑA **Nº DE ORDEN:** 43.1264-0012

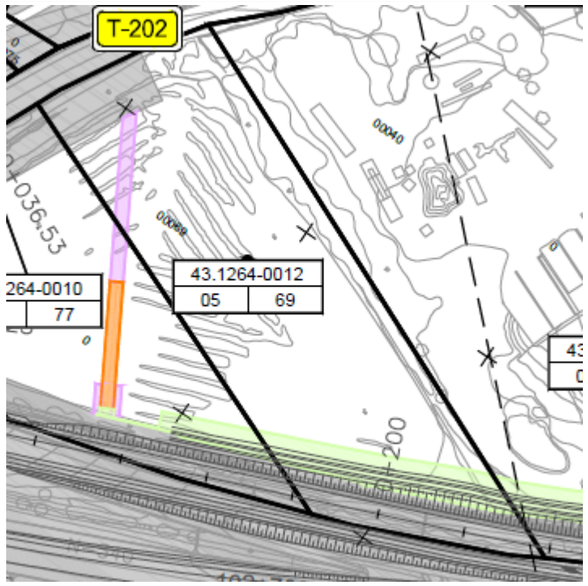



FICHA DE DATOS DE LA PARCELA AFECTADA

FECHA MAYO 2017

PROYECTO: PROYECTO DE TRAZADO DE CONSTRUCCIÓN AUTOVÍA DEL MEDITERRÁNEO A-28

TRAMO: LA MORA-LA POBLA DE MONTORNÉS **SUBTRAMO:**

MUNICIPIO: LA RIERA DE GAIA **PROVINCIA:** TARRAGONA

COMUNIDAD AUTÓNOMA: CATALUÑA **Nº DE ORDEN:** 43.1264-0013

TITULARIDAD

	DATOS DEL TITULAR CATASTRAL	DATOS DEL TITULAR ACTUAL
NOMBRE:	***LLAURADO SEDO LUIS***	***LLAURADO SEDO LUIS***
DNI:	***39634101H***	***VIDAL BATET MONTSERRAT*** ***39634101H***
DOMICILIO:	***CL SANT PAU 19 PL:00***	***CL SANT PAU 19 PL:00***
CIUDAD:	***LA RIERA DE GAIA(TARRAGONA)***	***LA RIERA DE GAIA(TARRAGONA)***
C. POSTAL:	***43762***	***43762***
TELÉFONO:		
REPRESENTANTE:		**DNI:**
2º TITULAR:	***VIDAL BATET MONTSERRAT***	**DNI:** ***39643751P***
3er TITULAR:		**DNI:**

DATOS CATASTRALES

Paraje:	LES HORTES DE FERRAN	**Superficie (m²):**	2510	**Liquido imponible (euros):**	
Polígono:	5	**Valor catastral (euros):**	2519,43	**Calif. fiscal:**	FR-01
Parcela:	68	**C. urbanística:**	RURAL		

CARACTERÍSTICAS DE LA FINCA

NATURALEZA: RURAL

APROVECHAMIENTO ACTUAL: FRUTALES REGADIO

FORMA Y CONFIGURACIÓN :
IRREGULAR

LINDEROS

Norte:	Pol 5 Par 9001
Sur:	Pol 5 Par 9012
Este:	Pol 5 Par 9012
Oeste:	Pol 5 Par 39

AFECCIÓN

Tipo de afección: (total / parcial)

División de la parcela (Si/No):

Longitud (m):

Derechos o gravámenes que pesan sobre la finca

BIENES AFECTADOS

Subparcela	Aprovechamiento	Unidad	Expropiación Definitiva	Servidumbre	Ocupación Temporal	Total Afección
	FRUTALES REGADIO	m²	1064			1064
	TOTAL BIENES AFECTADOS:		1064			1064

AFECCIONES

CANTIDAD	(m² – m – ud)

FICHA DE DATOS DE LA PARCELA AFECTADA

FECHA MAYO 2017

PROYECTO: PROYECTO DE TRAZADO DE CONSTRUCCIÓN AUTOVÍA DEL MEDITERRÁNEO A-28

TRAMO: LA MORA-LA POBLA DE MONTORNÉS **SUBTRAMO:**

MUNICIPIO: LA RIERA DE GAIA **PROVINCIA:** TARRAGONA

COMUNIDAD AUTÓNOMA: CATALUÑA **Nº DE ORDEN:** 43.1264-0013

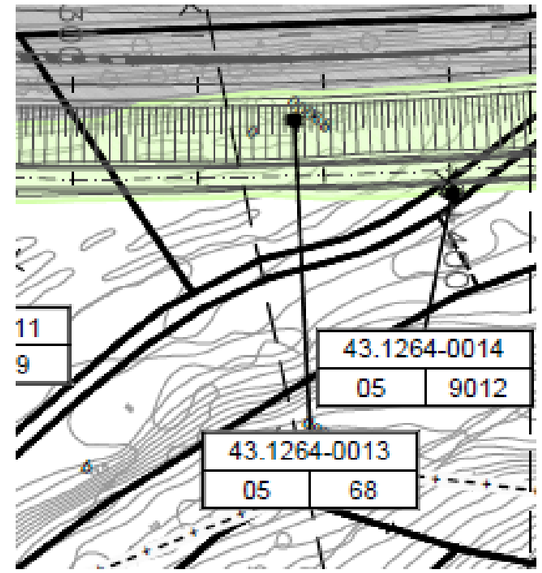



FICHA DE DATOS DE LA PARCELA AFECTADA

		FECHA	MAYO 2017
PROYECTO:	PROYECTO DE TRAZADO DE CONSTRUCCIÓN AUTOVÍA DEL MEDITERRÁNEO A-29		
TRAMO:	LA MORA-LA POBLA DE MONTORNÉS	**SUBTRAMO:**	
MUNICIPIO:	LA RIERA DE GAIA	**PROVINCIA:**	TARRAGONA
COMUNIDAD AUTÓNOMA:	CATALUÑA	**Nº DE ORDEN:**	43.1264-0014

TITULARIDAD

	DATOS DEL TITULAR CATASTRAL	DATOS DEL TITULAR ACTUAL
NOMBRE:	***AYUNTAMIENTO RIERA DE GAIA***	***AYUNTAMIENTO RIERA DE GAIA***
DNI:	***P4312800H***	***P4312800H***
DOMICILIO:	***PZ MAJOR 1***	***PZ MAJOR 1***
CIUDAD:	***LA RIERA DE GAIA(TARRAGONA)***	***LA RIERA DE GAIA(TARRAGONA)***
C. POSTAL:	***43762***	***43762***
TELÉFONO:		
REPRESENTANTE:		**DNI:**
2º TITULAR:		**DNI:**
3er TITULAR:		**DNI:**

DATOS CATASTRALES

Paraje:	LES HORTES DE FERRAN	**Superficie (m²):**	1455	**Liquido imponible (euros):**	
Polígono:	5	**Valor catastral (euros):**	0	**Calif. fiscal:**	VT-00
Parcela:	9012	**C. urbanística:**	RURAL		

CARACTERÍSTICAS DE LA FINCA

NATURALEZA: RURAL

APROVECHAMIENTO ACTUAL: VIA DE COMUNICACIÓN DOMINIO PUBLICO

FORMA Y CONFIGURACIÓN :

LINDEROS

Norte:	VARIOS
Sur:	VARIOS
Este:	VARIOS
Oeste:	VARIOS

AFECCIÓN

Tipo de afección: (total / parcial)	**División de la parcela (Si/No):**	**Longitud (m):**

Derechos o gravámenes que pesan sobre la finca

BIENES AFECTADOS

Subparcela	Aprovechamiento	Unidad	Expropiación Definitiva	Servidumbre	Ocupación Temporal	Total Afección
	VIA DE COMUNICACIÓN DOMINIO PUBLICO	m²	115			115
						0
						0
						0
						0
						0
						0
	TOTAL BIENES AFECTADOS:		115			115

AFECCIONES

CANTIDAD	**(m² – m – ud)**

FICHA DE DATOS DE LA PARCELA AFECTADA

		FECHA	MAYO 2017
PROYECTO:	PROYECTO DE TRAZADO DE CONSTRUCCIÓN AUTOVÍA DEL MEDITERRÁNEO A-29		
TRAMO:	LA MORA-LA POBLA DE MONTORNÉS	**SUBTRAMO:**	
MUNICIPIO:	LA RIERA DE GAIA	**PROVINCIA:**	TARRAGONA
COMUNIDAD AUTÓNOMA:	CATALUÑA	**Nº DE ORDEN:**	43.1264-0014

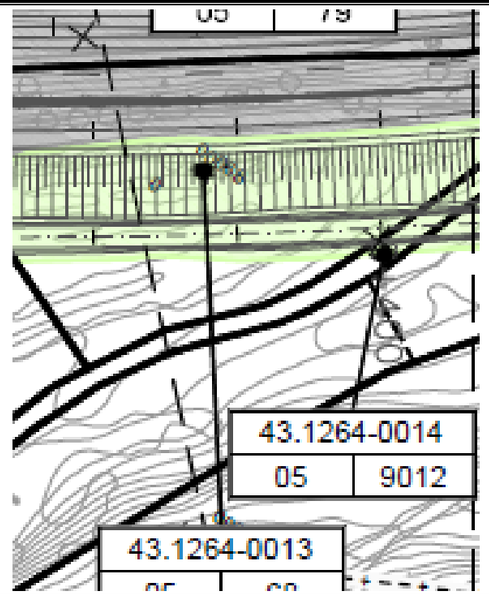



FICHA DE DATOS DE LA PARCELA AFECTADA

		FECHA	MAYO 2017
PROYECTO:	PROYECTO DE TRAZADO DE CONSTRUCCIÓN AUTOVÍA DEL MEDITERRÁNEO A-30		
TRAMO:	LA MORA-LA POBLA DE MONTORNÉS	**SUBTRAMO:**	
MUNICIPIO:	LA RIERA DE GAIA	**PROVINCIA:**	TARRAGONA
COMUNIDAD AUTÓNOMA:	CATALUÑA	**Nº DE ORDEN:**	43.1264-0015

TITULARIDAD

	DATOS DEL TITULAR CATASTRAL	DATOS DEL TITULAR ACTUAL
NOMBRE:	***BOSCH LABRUS REIG ROSARIO***	***BOSCH LABRUS REIG ROSARIO***
DNI:	***39550437M***	***39550437M***
DOMICILIO:	***PZ ESGLESIA DE L´6 ESC:1PL:1PT:1***	***PZ ESGLESIA DE L´6 ESC:1PL:1PT:1***
CIUDAD:	***CONSTANTI (TARRAGONA)***	***CONSTANTI (TARRAGONA)***
C. POSTAL:	***43120***	***43120***
TELÉFONO:		
REPRESENTANTE:		**DNI:**
2º TITULAR:		**DNI:**
3er TITULAR:		**DNI:**

DATOS CATASTRALES

Paraje:	LES HORTES DE FERRAN	**Superficie (m²):**	5695	**Liquido imponible (euros):**	
Polígono:	5	**Valor catastral (euros):**	2759,14	**Calif. fiscal:**	
Parcela:	30	**C. urbanística:**	RURAL		

CARACTERÍSTICAS DE LA FINCA

NATURALEZA: RURAL

APROVECHAMIENTO ACTUAL:

FORMA Y CONFIGURACIÓN :
IRREGULAR

LINDEROS

Norte:	Pol 5 Par 9001
Sur:	Pol 5 Par 31
Este:	Pol 5 Par 9070
Oeste:	Pol 5 Par 9012

AFECCIÓN

Tipo de afección: (total / parcial)	**División de la parcela (Si/No):**	**Longitud (m):**

Derechos o gravámenes que pesan sobre la finca

BIENES AFECTADOS

Subparcela	Aprovechamiento	Unidad	Expropiación Definitiva	Servidumbre	Ocupación Temporal	Total Afección
a-3454	LABOR REGADIO	m²	1752	51		1803
b-2240	Matorral	m²	3			3
						0
	TOTAL BIENES AFECTADOS:		1752	51		1803

AFECCIONES

	CANTIDAD	**(m² – m – ud)**

FICHA DE DATOS DE LA PARCELA AFECTADA

		FECHA	MAYO 2017
PROYECTO:	PROYECTO DE TRAZADO DE CONSTRUCCIÓN AUTOVÍA DEL MEDITERRÁNEO A-30		
TRAMO:	LA MORA-LA POBLA DE MONTORNÉS	**SUBTRAMO:**	
MUNICIPIO:	LA RIERA DE GAIA	**PROVINCIA:**	TARRAGONA
COMUNIDAD AUTÓNOMA:	CATALUÑA	**Nº DE ORDEN:**	43.1264-0015

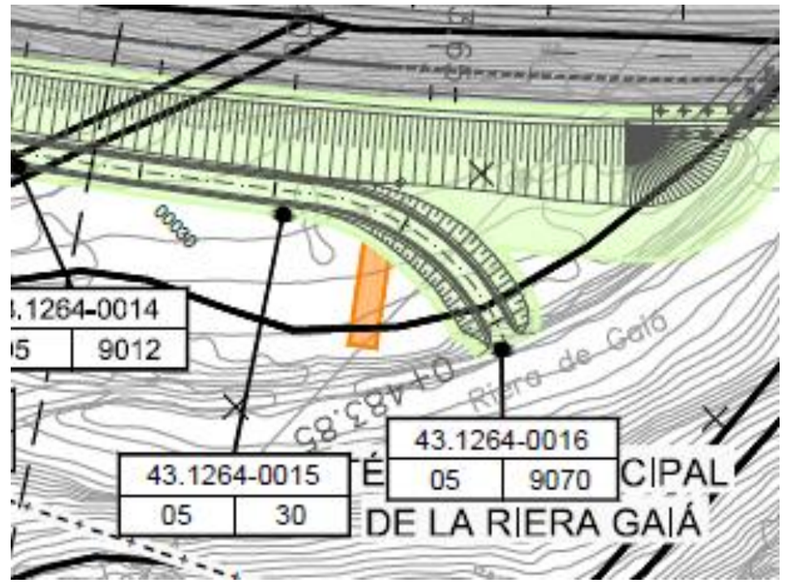



FICHA DE DATOS DE LA PARCELA AFECTADA

FECHA MAYO 2017

PROYECTO: PROYECTO DE TRAZADO DE CONSTRUCCIÓN AUTOVÍA DEL MEDITERRÁNEO A-32

TRAMO: LA MORA-LA POBLA DE MONTORNÉS **SUBTRAMO:**

MUNICIPIO: LA RIERA DE GAIA **PROVINCIA:** TARRAGONA

COMUNIDAD AUTÓNOMA: CATALUÑA **Nº DE ORDEN:** 43.1264-0016

TITULARIDAD

	DATOS DEL TITULAR CATASTRAL	DATOS DEL TITULAR ACTUAL
NOMBRE:	***CONFEDERACION HIDROGRAFICA EBRO MOP***	***CONFEDERACION HIDROGRAFICA EBRO MOP***
DNI:	***Q5017001H***	***Q5017001H***
DOMICILIO:	***PS SAGASTA 24 N2-28***	***PS SAGASTA 24 N2-28***
CIUDAD:	***ZARAGOZA(ZARAGOZA)***	***ZARAGOZA(ZARAGOZA)***
C. POSTAL:	***50006***	***50006***
TELÉFONO:		
REPRESENTANTE:		**DNI:**
2º TITULAR:		**DNI:**
3er TITULAR:		**DNI:**

DATOS CATASTRALES

Paraje:	LES HORTES DE FERRAN	**Superficie (m²):**	12175	**Liquido imponible (euros):**	
Polígono:	5	**Valor catastral (euros):**	0	**Calif. fiscal:**	VT-00
Parcela:	9070	**C. urbanística:**	RURAL		

CARACTERÍSTICAS DE LA FINCA

NATURALEZA: RURAL

APROVECHAMIENTO ACTUAL: VIA DE COMUNICACIÓN DOMINIO PUBLICO

FORMA Y CONFIGURACIÓN :

LINDEROS

Norte:	VARIOS
Sur:	VARIOS
Este:	VARIOS
Oeste:	VARIOS

AFECCIÓN

Tipo de afección: (total / parcial)	**División de la parcela (Si/No):**	**Longitud (m):**

Derechos o gravámenes que pesan sobre la finca

BIENES AFECTADOS

Subparcela	Aprovechamiento	Unidad	Expropiación Definitiva	Servidumbre	Ocupación Temporal	Total Afección
	VIA DE COMUNICACIÓN DOMINIO PUBLICO	m²	631	12		643
	TOTAL BIENES AFECTADOS:		631	12		643

AFECCIONES

	CANTIDAD	(m² – m – ud)

FICHA DE DATOS DE LA PARCELA AFECTADA

FECHA MAYO 2017

PROYECTO: PROYECTO DE TRAZADO DE CONSTRUCCIÓN AUTOVÍA DEL MEDITERRÁNEO A-32

TRAMO: LA MORA-LA POBLA DE MONTORNÉS **SUBTRAMO:**

MUNICIPIO: LA RIERA DE GAIA **PROVINCIA:** TARRAGONA

COMUNIDAD AUTÓNOMA: CATALUÑA **Nº DE ORDEN:** 43.1264-0016

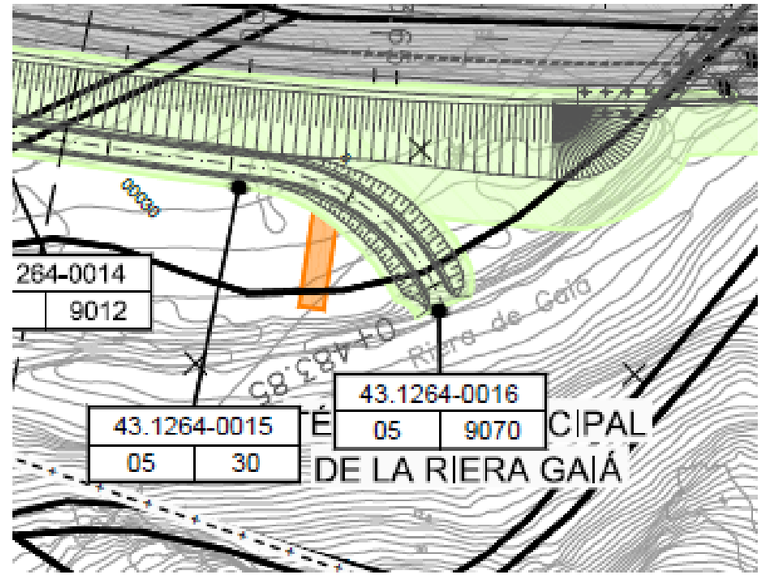



FICHA DE DATOS DE LA PARCELA AFECTADA

		FECHA	MAYO 2017
PROYECTO:	PROYECTO DE TRAZADO DE CONSTRUCCIÓN AUTOVÍA DEL MEDITERRÁNEO A-33		
TRAMO:	LA MORA-LA POBLA DE MONTORNÉS	**SUBTRAMO:**	
MUNICIPIO:	LA RIERA DE GAIA	**PROVINCIA:**	TARRAGONA
COMUNIDAD AUTÓNOMA:	CATALUÑA	**Nº DE ORDEN:**	43.1264-0017

TITULARIDAD

	DATOS DEL TITULAR CATASTRAL	DATOS DEL TITULAR ACTUAL
NOMBRE:	***DESCONOCIDO***	***DESCONOCIDO***
DNI:		
DOMICILIO:	***PZ MAYOR 1***	***PZ MAYOR 1***
CIUDAD:	***LA REINA DE GAIA(TARRAGONA)***	***LA REINA DE GAIA(TARRAGONA)***
C. POSTAL:	***43762***	***43762***
TELÉFONO:		
REPRESENTANTE:		**DNI:**
2º TITULAR:		**DNI:**
3er TITULAR:		**DNI:**

DATOS CATASTRALES

Paraje:	EL MAS DE BENET	**Superficie (m²):**	11862	**Liquido imponible (euros):**	
Polígono:	5	**Valor catastral (euros):**	9448,5	**Calif. fiscal:**	CR-01
Parcela:	40	**C. urbanística:**	RURAL		

CARACTERÍSTICAS DE LA FINCA

NATURALEZA: RURAL

APROVECHAMIENTO ACTUAL: LABOR REGADIO

FORMA Y CONFIGURACIÓN :
IRREGULAR

LINDEROS

Norte:	Pol 5 Par 9001
Sur:	Pol 5 Par 9001
Este:	Pol 5 Par 41
Oeste:	Pol 5 Par 69

AFECCIÓN

Tipo de afección: (total / parcial)	**División de la parcela (Si/No):**	**Longitud (m):**

Derechos o gravámenes que pesan sobre la finca

BIENES AFECTADOS

Subparcela	Aprovechamiento	Unidad	Expropiación Definitiva	Servidumbre	Ocupación Temporal	Total Afección
	LABOR REGADIO	m²	415			415
		TOTAL BIENES AFECTADOS:	415			415

AFECCIONES

	CANTIDAD	(m² – m – ud)

FICHA DE DATOS DE LA PARCELA AFECTADA

		FECHA	MAYO 2017
PROYECTO:	PROYECTO DE TRAZADO DE CONSTRUCCIÓN AUTOVÍA DEL MEDITERRÁNEO A-33		
TRAMO:	LA MORA-LA POBLA DE MONTORNÉS	**SUBTRAMO:**	
MUNICIPIO:	LA RIERA DE GAIA	**PROVINCIA:**	TARRAGONA
COMUNIDAD AUTÓNOMA:	CATALUÑA	**Nº DE ORDEN:**	43.1264-0017

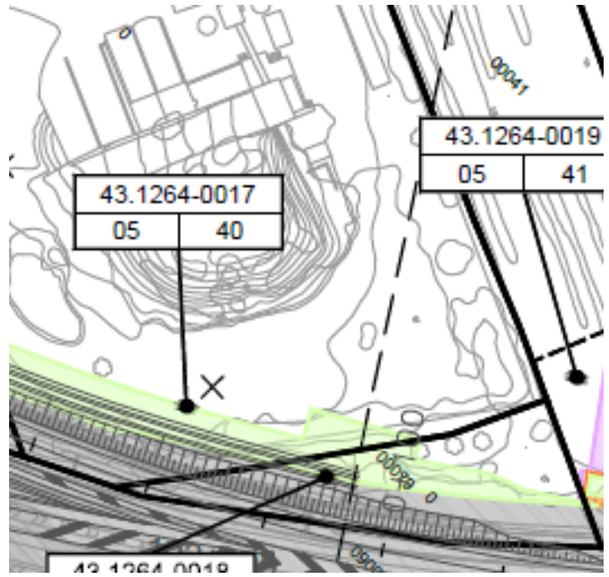



FICHA DE DATOS DE LA PARCELA AFECTADA

		FECHA	MAYO 2017
PROYECTO:	PROYECTO DE TRAZADO DE CONSTRUCCIÓN AUTOVÍA DEL MEDITERRÁNEO A-34		
TRAMO:	LA MORA-LA POBLA DE MONTORNÉS	**SUBTRAMO:**	
MUNICIPIO:	LA RIERA DE GAIA	**PROVINCIA:**	TARRAGONA
COMUNIDAD AUTÓNOMA:	CATALUÑA	**Nº DE ORDEN:**	43.1264-0018

TITULARIDAD

	DATOS DEL TITULAR CATASTRAL	DATOS DEL TITULAR ACTUAL
NOMBRE:	***LLAURADO SEDO LUIS***	***LLAURADO SEDO LUIS***
DNI:	***39634101H***	***VIDAL BATET MONTSERRAT*** ***39634101H***
DOMICILIO:	***CL SANT PAU 19 PL:00***	***CL SANT PAU 19 PL:00***
CIUDAD:	***LA RIERA DE GAIA(TARRAGONA)***	***LA RIERA DE GAIA(TARRAGONA)***
C. POSTAL:	***43762***	***43762***
TELÉFONO:		
REPRESENTANTE:		**DNI:**
2º TITULAR:	***VIDAL BATET MONTSERRAT***	**DNI:** ***39643751P***
3er TITULAR:		**DNI:**

DATOS CATASTRALES

Paraje:	LES HORTES DE FERRAN	**Superficie (m²):**	984	**Liquido imponible (euros):**	
Polígono:	5	**Valor catastral (euros):**	738,39	**Calif. fiscal:**	FR-02
Parcela:	79	**C. urbanística:**	RURAL		

CARACTERÍSTICAS DE LA FINCA

NATURALEZA: RURAL
APROVECHAMIENTO ACTUAL: FRUTALES REGADIO

FORMA Y CONFIGURACIÓN :
IRREGULAR

LINDEROS

Norte:	Pol 5 Par 41, 40
Sur:	Pol 5 Par 9001
Este:	Pol 5 Par 9001
Oeste:	Pol 5 Par 40

AFECCIÓN

Tipo de afección: (total / parcial)	**División de la parcela (Si/No):**	**Longitud (m):**

Derechos o gravámenes que pesan sobre la finca

BIENES AFECTADOS

Subparcela	Aprovechamiento	Unidad	Expropiación Definitiva	Servidumbre	Ocupación Temporal	Total Afección
	FRUTALES REGADIO	m²	183			183
	TOTAL BIENES AFECTADOS:		183			183

AFECCIONES

CANTIDAD	(m² – m – ud)

FICHA DE DATOS DE LA PARCELA AFECTADA

		FECHA	MAYO 2017
PROYECTO:	PROYECTO DE TRAZADO DE CONSTRUCCIÓN AUTOVÍA DEL MEDITERRÁNEO A-34		
TRAMO:	LA MORA-LA POBLA DE MONTORNÉS	**SUBTRAMO:**	
MUNICIPIO:	LA RIERA DE GAIA	**PROVINCIA:**	TARRAGONA
COMUNIDAD AUTÓNOMA:	CATALUÑA	**Nº DE ORDEN:**	43.1264-0018

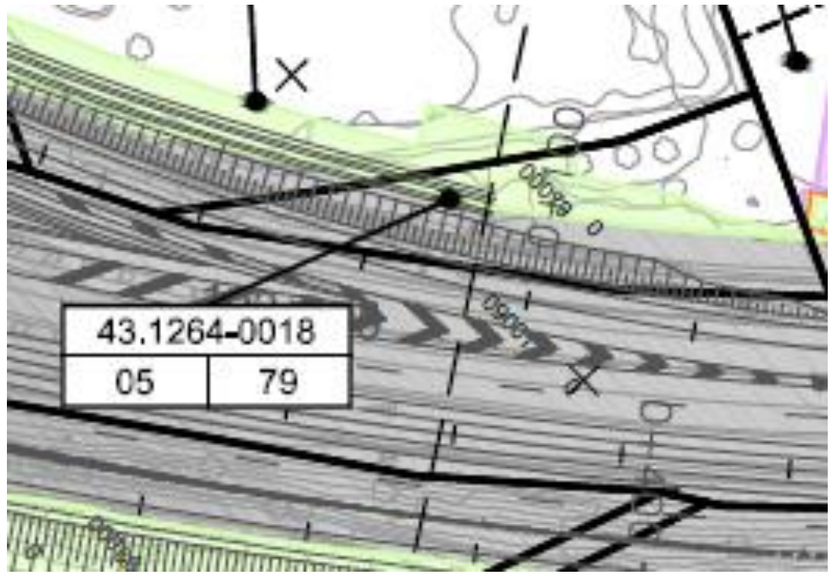



FICHA DE DATOS DE LA PARCELA AFECTADA

FECHA MAYO 2017

PROYECTO: PROYECTO DE TRAZADO DE CONSTRUCCIÓN AUTOVÍA DEL MEDITERRÁNEO A-35

TRAMO: LA MORA-LA POBLA DE MONTORNÉS **SUBTRAMO:**

MUNICIPIO: LA RIERA DE GAIA **PROVINCIA:** TARRAGONA

COMUNIDAD AUTÓNOMA: CATALUÑA **Nº DE ORDEN:** 43.1264-0019

TITULARIDAD

	DATOS DEL TITULAR CATASTRAL	DATOS DEL TITULAR ACTUAL
NOMBRE:	***LLAURADO SEDO LUIS***	***LLAURADO SEDO LUIS***
DNI:	***39634101H***	***39634101H***
DOMICILIO:	***CL SANT PAU 19 PL:00***	***CL SANT PAU 19 PL:00***
CIUDAD:	***LA RIERA DE GAIA(TARRAGONA)***	***LA RIERA DE GAIA(TARRAGONA)***
C. POSTAL:	***43762***	***43762***
TELÉFONO:		
REPRESENTANTE:		**DNI:**
2º TITULAR:		**DNI:**
3er TITULAR:		**DNI:**

DATOS CATASTRALES

Paraje:	LES HORTES DE FERRAN	**Superficie (m²):**	4707	**Liquido imponible (euros):**	
Polígono:	5	**Valor catastral (euros):**	3013,26	**Calif. fiscal:**	
Parcela:	41	**C. urbanística:**	RURAL		

CARACTERÍSTICAS DE LA FINCA

NATURALEZA: RURAL

APROVECHAMIENTO ACTUAL:

FORMA Y CONFIGURACIÓN :
IRREGULAR

LINDEROS

Norte:	Pol 5 Par 9001
Sur:	Pol 5 Par 9001
Este:	Pol 5 Par 42
Oeste:	Pol 5 Par 40

AFECCIÓN

Tipo de afección: (total / parcial)	**División de la parcela (Si/No):**	**Longitud (m):**

Derechos o gravámenes que pesan sobre la finca

BIENES AFECTADOS

Subparcela	Aprovechamiento	Unidad	Expropiación Definitiva	Servidumbre	Ocupación Temporal	Total Afección
a-3492	Labor o labradío regadío	m²			53	53
b-1172	OLIVOS REGADIO	m²	10	91	80	181
		TOTAL BIENES AFECTADOS:	10	91	133	234

AFECCIONES

	CANTIDAD	(m² – m – ud)

FICHA DE DATOS DE LA PARCELA AFECTADA

FECHA MAYO 2017

PROYECTO: PROYECTO DE TRAZADO DE CONSTRUCCIÓN AUTOVÍA DEL MEDITERRÁNEO A-35

TRAMO: LA MORA-LA POBLA DE MONTORNÉS **SUBTRAMO:**

MUNICIPIO: LA RIERA DE GAIA **PROVINCIA:** TARRAGONA

COMUNIDAD AUTÓNOMA: CATALUÑA **Nº DE ORDEN:** 43.1264-0019

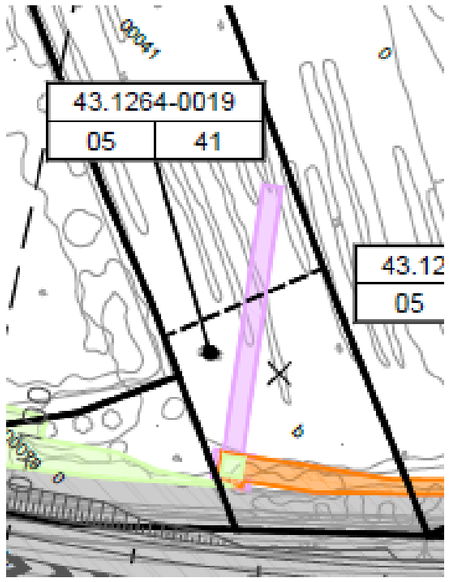



FICHA DE DATOS DE LA PARCELA AFECTADA

		FECHA	MAYO 2017
PROYECTO:	PROYECTO DE TRAZADO DE CONSTRUCCIÓN AUTOVÍA DEL MEDITERRÁNEO A-37		
TRAMO:	LA MORA-LA POBLA DE MONTORNÉS	**SUBTRAMO:**	
MUNICIPIO:	LA RIERA DE GAIA	**PROVINCIA:**	TARRAGONA
COMUNIDAD AUTÓNOMA:	CATALUÑA	**Nº DE ORDEN:**	43.1264-0020

TITULARIDAD

	DATOS DEL TITULAR CATASTRAL	DATOS DEL TITULAR ACTUAL
NOMBRE:	***LLAURADO SEDO LUIS***	***LLAURADO SEDO LUIS***
DNI:	***39634101H***	***39634101H***
DOMICILIO:	***CL SANT PAU 19 PL:00***	***CL SANT PAU 19 PL:00***
CIUDAD:	***LA RIERA DE GAIA(TARRAGONA)***	***LA RIERA DE GAIA(TARRAGONA)***
C. POSTAL:	***43762***	***43762***
TELÉFONO:		
REPRESENTANTE:		**DNI:**
2º TITULAR:		**DNI:**
3er TITULAR:		**DNI:**

DATOS CATASTRALES

Paraje:	EL MAS DE BENET	**Superficie (m²):**	6851	**Liquido imponible (euros):**	
Polígono:	5	**Valor catastral (euros):**	5463,44	**Calif. fiscal:**	CR-01
Parcela:	42	**C. urbanística:**	RURAL		

CARACTERÍSTICAS DE LA FINCA

NATURALEZA: RURAL

APROVECHAMIENTO ACTUAL: LABOR REGADIO

FORMA Y CONFIGURACIÓN :
IRREGULAR

LINDEROS

Norte:	Pol 5 Par 9001
Sur:	Pol 5 Par 9001
Este:	Pol 5 Par 43
Oeste:	Pol 5 Par 41

AFECCIÓN

Tipo de afección: (total / parcial)	**División de la parcela (Si/No):**	**Longitud (m):**

Derechos o gravámenes que pesan sobre la finca

BIENES AFECTADOS

Subparcela	Aprovechamiento	Unidad	Expropiación Definitiva	Servidumbre	Ocupación Temporal	Total Afección
	LABOR REGADIO	m²		44		44
		TOTAL BIENES AFECTADOS:		44		44

AFECCIONES

	CANTIDAD	(m² – m – ud)

FICHA DE DATOS DE LA PARCELA AFECTADA

		FECHA	MAYO 2017
PROYECTO:	PROYECTO DE TRAZADO DE CONSTRUCCIÓN AUTOVÍA DEL MEDITERRÁNEO A-37		
TRAMO:	LA MORA-LA POBLA DE MONTORNÉS	**SUBTRAMO:**	
MUNICIPIO:	LA RIERA DE GAIA	**PROVINCIA:**	TARRAGONA
COMUNIDAD AUTÓNOMA:	CATALUÑA	**Nº DE ORDEN:**	43.1264-0020

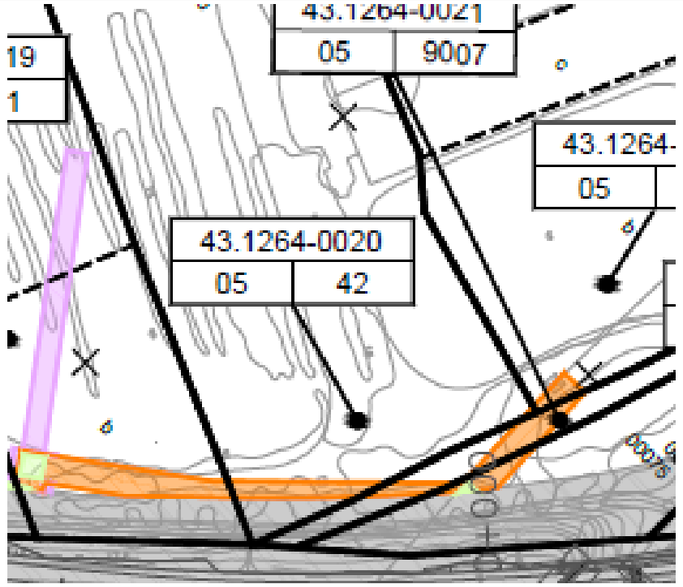



FICHA DE DATOS DE LA PARCELA AFECTADA

FECHA MAYO 2017

PROYECTO: PROYECTO DE TRAZADO DE CONSTRUCCIÓN AUTOVÍA DEL MEDITERRÁNEO A-38

TRAMO: LA MORA-LA POBLA DE MONTORNÉS **SUBTRAMO:**

MUNICIPIO: LA RIERA DE GAIA **PROVINCIA:** TARRAGONA

COMUNIDAD AUTÓNOMA: CATALUÑA **Nº DE ORDEN:** 43.1264-0021

TITULARIDAD

	DATOS DEL TITULAR CATASTRAL	DATOS DEL TITULAR ACTUAL
NOMBRE:	***AYUNTAMIENTO RIERA DE GAIA***	***AYUNTAMIENTO RIERA DE GAIA***
DNI:	***P4312800H***	***P4312800H***
DOMICILIO:	***PZ MAJOR 1***	***PZ MAJOR 1***
CIUDAD:	***LA RIERA DE GAIA(TARRAGONA)***	***LA RIERA DE GAIA(TARRAGONA)***
C. POSTAL:	***43762***	***43762***
TELÉFONO:		
REPRESENTANTE:		**DNI:**
2º TITULAR:		**DNI:**
3er TITULAR:		**DNI:**

DATOS CATASTRALES

Paraje:	EL MAS DE BENET	**Superficie (m²):**	1051	**Liquido imponible (euros):**	
Polígono:	5	**Valor catastral (euros):**	0	**Calif. fiscal:**	HG-00
Parcela:	9007	**C. urbanística:**	RURAL		

CARACTERÍSTICAS DE LA FINCA

NATURALEZA: RURAL

APROVECHAMIENTO ACTUAL: HIDROGRAFIA NATURAL

FORMA Y CONFIGURACIÓN :

LINDEROS

Norte:	VARIOS
Sur:	VARIOS
Este:	VARIOS
Oeste:	VARIOS

AFECCIÓN

Tipo de afección: (total / parcial)

División de la parcela (Si/No):

Longitud (m):

Derechos o gravámenes que pesan sobre la finca

BIENES AFECTADOS

Subparcela	Aprovechamiento	Unidad	Expropiación Definitiva	Servidumbre	Ocupación Temporal	Total Afección
	HIDROGRAFIA NATURAL	m²		59		59
	TOTAL BIENES AFECTADOS:		0	59		59

AFECCIONES

	CANTIDAD	(m² – m – ud)

FICHA DE DATOS DE LA PARCELA AFECTADA

FECHA MAYO 2017

PROYECTO: PROYECTO DE TRAZADO DE CONSTRUCCIÓN AUTOVÍA DEL MEDITERRÁNEO A-38

TRAMO: LA MORA-LA POBLA DE MONTORNÉS **SUBTRAMO:**

MUNICIPIO: LA RIERA DE GAIA **PROVINCIA:** TARRAGONA

COMUNIDAD AUTÓNOMA: CATALUÑA **Nº DE ORDEN:** 43.1264-0021

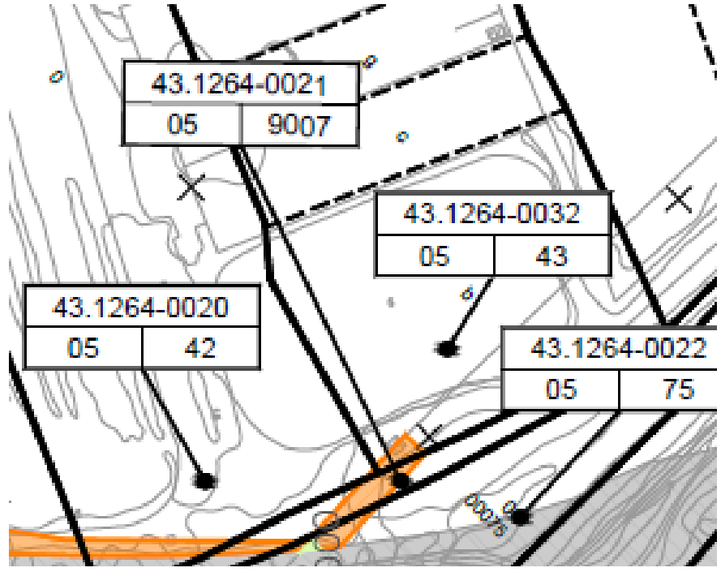



FICHA DE DATOS DE LA PARCELA AFECTADA

		FECHA	MAYO 2017
PROYECTO:	PROYECTO DE TRAZADO DE CONSTRUCCIÓN AUTOVÍA DEL MEDITERRÁNEO A-39		
TRAMO:	LA MORA-LA POBLA DE MONTORNÉS	**SUBTRAMO:**	
MUNICIPIO:	LA RIERA DE GAIA	**PROVINCIA:**	TARRAGONA
COMUNIDAD AUTÓNOMA:	CATALUÑA	**Nº DE ORDEN:**	43.1264-0022

TITULARIDAD

	DATOS DEL TITULAR CATASTRAL	DATOS DEL TITULAR ACTUAL
NOMBRE:	***BOSCH LABRUS REIG ROSARIO***	***BOSCH LABRUS REIG ROSARIO***
DNI:	***39550437M***	***39550437M***
DOMICILIO:	***PZ ESGLESIA DE L´6 ESC:1PL:1PT:1***	***PZ ESGLESIA DE L´6 ESC:1PL:1PT:1***
CIUDAD:	***CONSTANTI (TARRAGONA)***	***CONSTANTI (TARRAGONA)***
C. POSTAL:	***43120***	***43120***
TELÉFONO:		
REPRESENTANTE:		**DNI:**
2º TITULAR:		**DNI:**
3er TITULAR:		**DNI:**

DATOS CATASTRALES

Paraje:	EL MAS DE BENET	**Superficie (m²):**	1481	**Liquido imponible (euros):**	
Polígono:	5	**Valor catastral (euros):**	1124,35	**Calif. fiscal:**	CR-01
Parcela:	75	**C. urbanística:**	RURAL		

CARACTERÍSTICAS DE LA FINCA

NATURALEZA: RURAL

APROVECHAMIENTO ACTUAL: LABOR REGADIO

FORMA Y CONFIGURACIÓN :
IRREGULAR

LINDEROS

Norte:	Pol 5 Par 9014
Sur:	Pol 5 Par 9001
Este:	Pol 5 Par 9014
Oeste:	Pol 5 Par 9007

AFECCIÓN

Tipo de afección: (total / parcial)	**División de la parcela (Si/No):**	**Longitud (m):**

Derechos o gravámenes que pesan sobre la finca

BIENES AFECTADOS

Subparcela	Aprovechamiento	Unidad	Expropiación Definitiva	Servidumbre	Ocupación Temporal	Total Afección
	LABOR REGADIO	m²	1	24		25
	TOTAL BIENES AFECTADOS:		1	24		25

AFECCIONES

CANTIDAD	**(m² – m – ud)**

FICHA DE DATOS DE LA PARCELA AFECTADA

		FECHA	MAYO 2017
PROYECTO:	PROYECTO DE TRAZADO DE CONSTRUCCIÓN AUTOVÍA DEL MEDITERRÁNEO A-39		
TRAMO:	LA MORA-LA POBLA DE MONTORNÉS	**SUBTRAMO:**	
MUNICIPIO:	LA RIERA DE GAIA	**PROVINCIA:**	TARRAGONA
COMUNIDAD AUTÓNOMA:	CATALUÑA	**Nº DE ORDEN:**	43.1264-0022

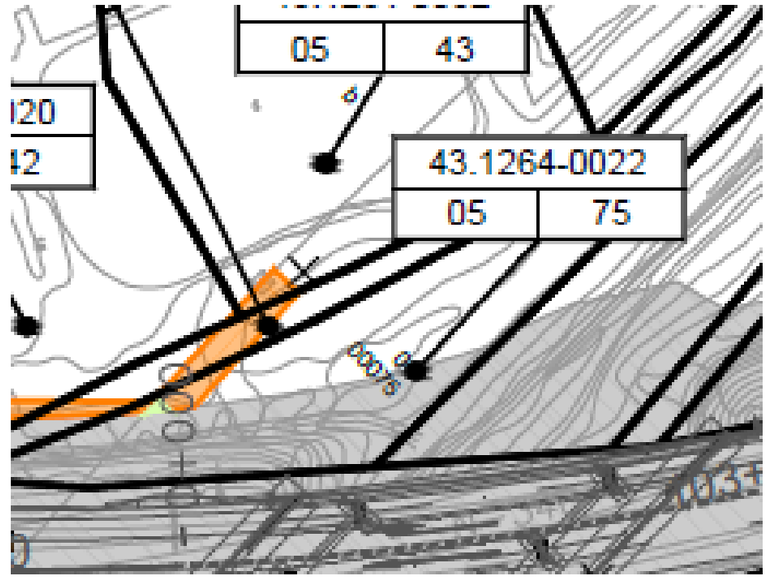



FICHA DE DATOS DE LA PARCELA AFECTADA

		FECHA	MAYO 2017
PROYECTO:	PROYECTO DE TRAZADO DE CONSTRUCCIÓN AUTOVÍA DEL MEDITERRÁNEO A-40		
TRAMO:	LA MORA-LA POBLA DE MONTORNÉS	**SUBTRAMO:**	
MUNICIPIO:	LA RIERA DE GAIA	**PROVINCIA:**	TARRAGONA
COMUNIDAD AUTÓNOMA:	CATALUÑA	**Nº DE ORDEN:**	43.1264-0023

TITULARIDAD

	DATOS DEL TITULAR CATASTRAL	DATOS DEL TITULAR ACTUAL
NOMBRE:	***AYUNTAMIENTO RIERA DE GAIA***	***AYUNTAMIENTO RIERA DE GAIA***
DNI:	***P4312800H***	***P4312800H***
DOMICILIO:	***PZ MAJOR 1***	***PZ MAJOR 1***
CIUDAD:	***LA RIERA DE GAIA(TARRAGONA)***	***LA RIERA DE GAIA(TARRAGONA)***
C. POSTAL:	***43762***	***43762***
TELÉFONO:		
REPRESENTANTE:		**DNI:**
2º TITULAR:		**DNI:**
3er TITULAR:		**DNI:**

DATOS CATASTRALES

Paraje:	EL MAS DE BENET	**Superficie (m²):**	802	**Liquido imponible (euros):**	
Polígono:	5	**Valor catastral (euros):**	0	**Calif. fiscal:**	VT-00
Parcela:	9013	**C. urbanística:**	RURAL		

CARACTERÍSTICAS DE LA FINCA

NATURALEZA: RURAL

APROVECHAMIENTO ACTUAL: VIA DE COMUNICACIÓN DOMINIO PUBLICO

FORMA Y CONFIGURACIÓN :

LINDEROS

Norte:	VARIOS
Sur:	VARIOS
Este:	VARIOS
Oeste:	VARIOS

AFECCIÓN

Tipo de afección: (total / parcial)	**División de la parcela (Si/No):**	**Longitud (m):**

Derechos o gravámenes que pesan sobre la finca

BIENES AFECTADOS

Subparcela	Aprovechamiento	Unidad	Expropiación Definitiva	Servidumbre	Ocupación Temporal	Total Afección
	VIA DE COMUNICACIÓN DOMINIO PUBLICO	m²	61			61
	TOTAL BIENES AFECTADOS:		61			61

AFECCIONES

	CANTIDAD	(m² – m – ud)

FICHA DE DATOS DE LA PARCELA AFECTADA

		FECHA	MAYO 2017
PROYECTO:	PROYECTO DE TRAZADO DE CONSTRUCCIÓN AUTOVÍA DEL MEDITERRÁNEO A-40		
TRAMO:	LA MORA-LA POBLA DE MONTORNÉS	**SUBTRAMO:**	
MUNICIPIO:	LA RIERA DE GAIA	**PROVINCIA:**	TARRAGONA
COMUNIDAD AUTÓNOMA:	CATALUÑA	**Nº DE ORDEN:**	43.1264-0023

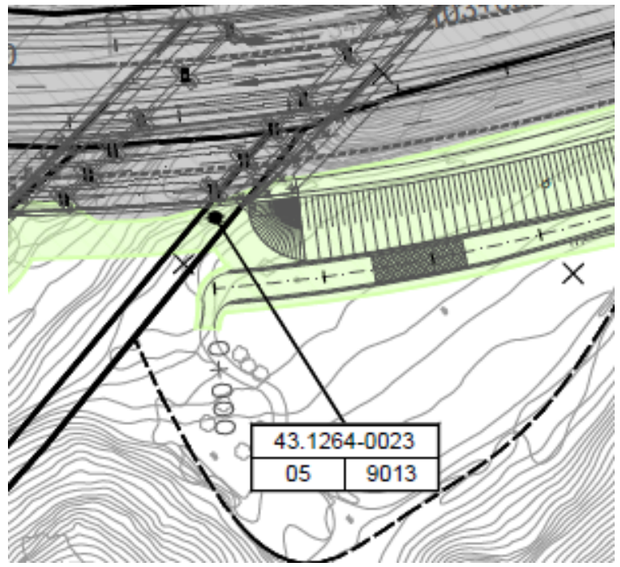



FICHA DE DATOS DE LA PARCELA AFECTADA

		FECHA	MAYO 2017
PROYECTO:	PROYECTO DE TRAZADO DE CONSTRUCCIÓN AUTOVÍA DEL MEDITERRÁNEO A-41		
TRAMO:	LA MORA-LA POBLA DE MONTORNÉS	**SUBTRAMO:**	
MUNICIPIO:	LA RIERA DE GAIA	**PROVINCIA:**	TARRAGONA
COMUNIDAD AUTÓNOMA:	CATALUÑA	**Nº DE ORDEN:**	43.1264-0024

TITULARIDAD

	DATOS DEL TITULAR CATASTRAL	DATOS DEL TITULAR ACTUAL
NOMBRE:	***BOSCH LABRUS REIG ROSARIO***	***BOSCH LABRUS REIG ROSARIO***
DNI:	***39550437M***	***39550437M***
DOMICILIO:	***PZ ESGLESIA DE L´6 ESC:1PL:1PT:1***	***PZ ESGLESIA DE L´6 ESC:1PL:1PT:1***
CIUDAD:	***CONSTANTI (TARRAGONA)***	***CONSTANTI (TARRAGONA)***
C. POSTAL:	***43120***	***43120***
TELÉFONO:		
REPRESENTANTE:		**DNI:**
2º TITULAR:		**DNI:**
3er TITULAR:		**DNI:**

DATOS CATASTRALES

Paraje:	EL MAS DE BENET	**Superficie (m²):**	33168	**Liquido imponible (euros):**	
Polígono:	5	**Valor catastral (euros):**	8642,53	**Calif. fiscal:**	
Parcela:	74	**C. urbanística:**	RURAL		

CARACTERÍSTICAS DE LA FINCA

NATURALEZA: RURAL

APROVECHAMIENTO ACTUAL:

FORMA Y CONFIGURACIÓN :
IRREGULAR

LINDEROS

Norte:	Pol 5 Par 66
Sur:	Pol 5 Par 9008
Este:	Pol 5 Par 9001
Oeste:	Pol 5 Par 9008

AFECCIÓN

Tipo de afección: (total / parcial)	**División de la parcela (Si/No):**	**Longitud (m):**

Derechos o gravámenes que pesan sobre la finca

BIENES AFECTADOS

Subparcela	Aprovechamiento	Unidad	Expropiación Definitiva	Servidumbre	Ocupación Temporal	Total Afección
a-11120	FRUTALES SECANO	m²	30	385	344	759
d-587	FRUTALES REGADIO	m²			2	2
e-269	IMPRODUCTIVO	m²		1	4	5
	TOTAL BIENES AFECTADOS:		30	386	350	766

AFECCIONES

	CANTIDAD	(m² – m – ud)

FICHA DE DATOS DE LA PARCELA AFECTADA

		FECHA	MAYO 2017
PROYECTO:	PROYECTO DE TRAZADO DE CONSTRUCCIÓN AUTOVÍA DEL MEDITERRÁNEO A-41		
TRAMO:	LA MORA-LA POBLA DE MONTORNÉS	**SUBTRAMO:**	
MUNICIPIO:	LA RIERA DE GAIA	**PROVINCIA:**	TARRAGONA
COMUNIDAD AUTÓNOMA:	CATALUÑA	**Nº DE ORDEN:**	43.1264-0024

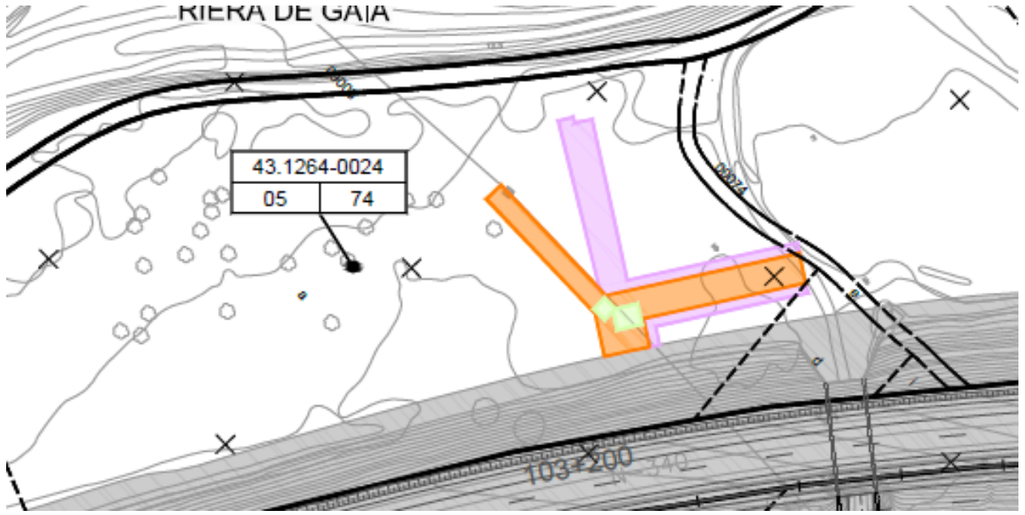



FICHA DE DATOS DE LA PARCELA AFECTADA

FECHA MAYO 2017

PROYECTO: PROYECTO DE TRAZADO DE CONSTRUCCIÓN AUTOVÍA DEL MEDITERRÁNEO A-44

TRAMO: LA MORA-LA POBLA DE MONTORNÉS **SUBTRAMO:**

MUNICIPIO: LA RIERA DE GAIA **PROVINCIA:** TARRAGONA

COMUNIDAD AUTÓNOMA: CATALUÑA **Nº DE ORDEN:** 43.1264-0025

TITULARIDAD

	DATOS DEL TITULAR CATASTRAL	DATOS DEL TITULAR ACTUAL
NOMBRE:	***BOSCH LABRUS REIG ROSARIO***	***BOSCH LABRUS REIG ROSARIO***
DNI:	***39550437M***	***39550437M***
DOMICILIO:	***PZ ESGLESIA DE L´6 ESC:1PL:1PT:1***	***PZ ESGLESIA DE L´6 ESC:1PL:1PT:1***
CIUDAD:	***CONSTANTI (TARRAGONA)***	***CONSTANTI (TARRAGONA)***
C. POSTAL:	***43120***	***43120***
TELÉFONO:		
REPRESENTANTE:		**DNI:**
2º TITULAR:		**DNI:**
3er TITULAR:		**DNI:**

DATOS CATASTRALES

Paraje:	EL MAS DE BENET	**Superficie (m²):**	132439	**Liquido imponible (euros):**	
Polígono:	5	**Valor catastral (euros):**	32052,63	**Calif. fiscal:**	
Parcela:	28	**C. urbanística:**	RURAL		

CARACTERÍSTICAS DE LA FINCA

NATURALEZA: RURAL

APROVECHAMIENTO ACTUAL:

FORMA Y CONFIGURACIÓN :
IRREGULAR

LINDEROS

Norte:	Pol 5 Par 9001
Sur:	Pol 5 Par 28
Este:	Pol 5 Par 17
Oeste:	Pol 5 Par 9001

AFECCIÓN

Tipo de afección: (total / parcial)	**División de la parcela (Si/No):**	**Longitud (m):**

Derechos o gravámenes que pesan sobre la finca

BIENES AFECTADOS

Subparcela	Aprovechamiento	Unidad	Expropiación Definitiva	Servidumbre	Ocupación Temporal	Total Afección
a-13421	FRUTALES SECANO	m²	3695	296	55	4046
b-8394	FRUTALES REGADIO	m²	3290			3290
c-82458	MATORRAL	m²	1402			1402
d-631	FRUTALES REGADIO	m²	90			90
e-27518	FRUTALES REGADIO	m²	3620			3620
	TOTAL BIENES AFECTADOS:		12097	296	55	12448

AFECCIONES

	CANTIDAD	(m² – m – ud)

FICHA DE DATOS DE LA PARCELA AFECTADA

FECHA MAYO 2017

PROYECTO: PROYECTO DE TRAZADO DE CONSTRUCCIÓN AUTOVÍA DEL MEDITERRÁNEO A-44

TRAMO: LA MORA-LA POBLA DE MONTORNÉS **SUBTRAMO:**

MUNICIPIO: LA RIERA DE GAIA **PROVINCIA:** TARRAGONA

COMUNIDAD AUTÓNOMA: CATALUÑA **Nº DE ORDEN:** 43.1264-0025

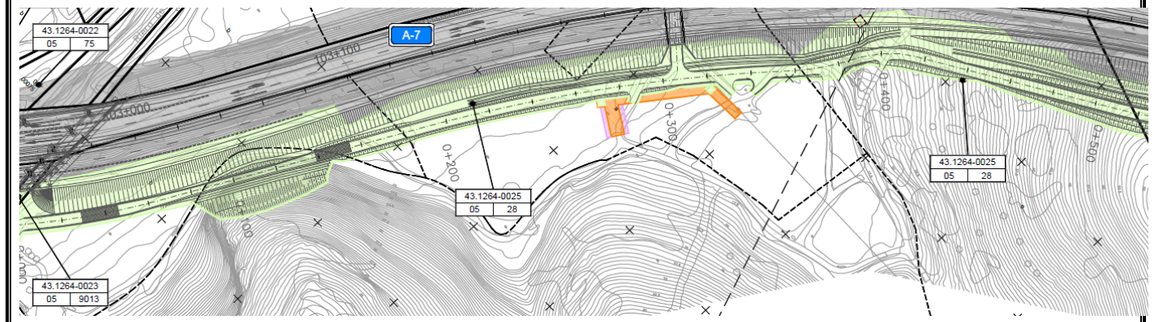



FICHA DE DATOS DE LA PARCELA AFECTADA

		FECHA	MAYO 2017
PROYECTO:	PROYECTO DE TRAZADO DE CONSTRUCCIÓN AUTOVÍA DEL MEDITERRÁNEO A-49		
TRAMO:	LA MORA-LA POBLA DE MONTORNÉS	**SUBTRAMO:**	
MUNICIPIO:	LA RIERA DE GAIA	**PROVINCIA:**	TARRAGONA
COMUNIDAD AUTÓNOMA:	CATALUÑA	**Nº DE ORDEN:**	43.1264-0026

TITULARIDAD

	DATOS DEL TITULAR CATASTRAL	DATOS DEL TITULAR ACTUAL
NOMBRE:	***BATET GUINOVART JUAN***	***BATET GUINOVART JUAN***
DNI:	***39617678V***	***39617678V***
DOMICILIO:	***CL TENOR MASINI 41 PL:1PT:2***	***CL TENOR MASINI 41 PL:1PT:2***
CIUDAD:	***BARCELONA(BARCELONA)***	***BARCELONA(BARCELONA)***
C. POSTAL:	***8028***	***8028***
TELÉFONO:		
REPRESENTANTE:		**DNI:**
2º TITULAR:		**DNI:**
3er TITULAR:		**DNI:**

DATOS CATASTRALES

Paraje:	EL MAS DE BENET	**Superficie (m²):**	9447	**Liquido imponible (euros):**	
Polígono:	5	**Valor catastral (euros):**	23,68	**Calif. fiscal:**	MT-00
Parcela:	16	**C. urbanística:**	RURAL		

CARACTERÍSTICAS DE LA FINCA

NATURALEZA: RURAL

APROVECHAMIENTO ACTUAL: MATORRAL

FORMA Y CONFIGURACIÓN :
IRREGULAR

LINDEROS

Norte:	Pol 5 Par 9001
Sur:	Pol 5 Par 19
Este:	Pol 5 Par 78
Oeste:	Pol 5 Par 17

AFECCIÓN

Tipo de afección: (total / parcial)	**División de la parcela (Si/No):**	**Longitud (m):**

Derechos o gravámenes que pesan sobre la finca

BIENES AFECTADOS

Subparcela	Aprovechamiento	Unidad	Expropiación Definitiva	Servidumbre	Ocupación Temporal	Total Afección
a-2562	MATORRAL	m²	1308			1308
		TOTAL BIENES AFECTADOS:	1308			1308

AFECCIONES

	CANTIDAD	(m² – m – ud)

FICHA DE DATOS DE LA PARCELA AFECTADA

		FECHA	MAYO 2017
PROYECTO:	PROYECTO DE TRAZADO DE CONSTRUCCIÓN AUTOVÍA DEL MEDITERRÁNEO A-49		
TRAMO:	LA MORA-LA POBLA DE MONTORNÉS	**SUBTRAMO:**	
MUNICIPIO:	LA RIERA DE GAIA	**PROVINCIA:**	TARRAGONA
COMUNIDAD AUTÓNOMA:	CATALUÑA	**Nº DE ORDEN:**	43.1264-0026

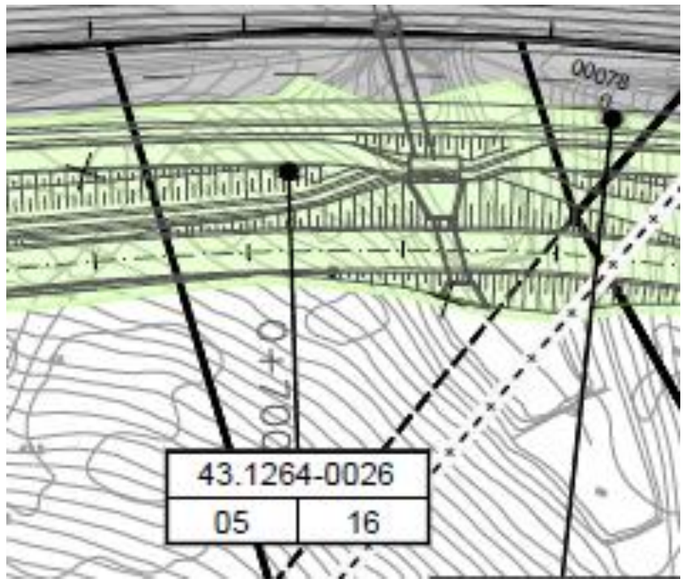



FICHA DE DATOS DE LA PARCELA AFECTADA

		FECHA	MAYO 2017
PROYECTO:	PROYECTO DE TRAZADO DE CONSTRUCCIÓN AUTOVÍA DEL MEDITERRÁNEO A-50		
TRAMO:	LA MORA-LA POBLA DE MONTORNÉS	**SUBTRAMO:**	
MUNICIPIO:	LA RIERA DE GAIA	**PROVINCIA:**	TARRAGONA
COMUNIDAD AUTÓNOMA:	CATALUÑA	**Nº DE ORDEN:**	43.1264-0027

TITULARIDAD

	DATOS DEL TITULAR CATASTRAL	DATOS DEL TITULAR ACTUAL
NOMBRE:	***FORTUNY FORTUNY JOSEP MARIA***	***FORTUNY FORTUNY JOSEP MARIA***
DNI:	***39565297F***	***39565297F***
DOMICILIO:	***CL NOU 6***	***CL NOU 6***
CIUDAD:	***LA NOU DE GAIA(TARRAGONA)***	***LA NOU DE GAIA(TARRAGONA)***
C. POSTAL:	***43763***	***43763***
TELÉFONO:		
REPRESENTANTE:		**DNI:**
2º TITULAR:		**DNI:**
3er TITULAR:		**DNI:**

DATOS CATASTRALES

Paraje:	EL MAS DE BENET	**Superficie (m²):**	290	**Liquido imponible (euros):**	
Polígono:	5	**Valor catastral (euros):**	5,01	**Calif. fiscal:**	MM-00
Parcela:	78	**C. urbanística:**	RURAL		

CARACTERÍSTICAS DE LA FINCA

NATURALEZA: RURAL

APROVECHAMIENTO ACTUAL: PINAR MADERABLE

FORMA Y CONFIGURACIÓN :
TRIANGULAR

LINDEROS

Norte:	Pol 5 Par 9001
Sur:	Pol 5 Par 16
Este:	Pol 5 Par 11
Oeste:	Pol 5 Par 16

AFECCIÓN

Tipo de afección: (total / parcial)	**División de la parcela (Si/No):**	**Longitud (m):**

Derechos o gravámenes que pesan sobre la finca

BIENES AFECTADOS

Subparcela	Aprovechamiento	Unidad	Expropiación Definitiva	Servidumbre	Ocupación Temporal	Total Afección
	PINAR MADERABLE	m²	103			103
	TOTAL BIENES AFECTADOS:		103			103

AFECCIONES

CANTIDAD	(m² – m – ud)

FICHA DE DATOS DE LA PARCELA AFECTADA

		FECHA	MAYO 2017
PROYECTO:	PROYECTO DE TRAZADO DE CONSTRUCCIÓN AUTOVÍA DEL MEDITERRÁNEO A-50		
TRAMO:	LA MORA-LA POBLA DE MONTORNÉS	**SUBTRAMO:**	
MUNICIPIO:	LA RIERA DE GAIA	**PROVINCIA:**	TARRAGONA
COMUNIDAD AUTÓNOMA:	CATALUÑA	**Nº DE ORDEN:**	43.1264-0027

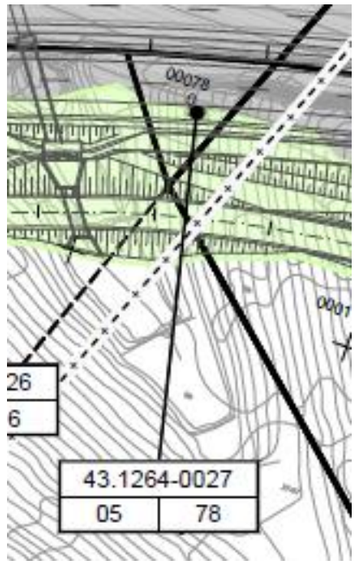



FICHA DE DATOS DE LA PARCELA AFECTADA

		FECHA	MAYO 2017
PROYECTO:	PROYECTO DE TRAZADO DE CONSTRUCCIÓN AUTOVÍA DEL MEDITERRÁNEO A-51		
TRAMO:	LA MORA-LA POBLA DE MONTORNÉS	**SUBTRAMO:**	
MUNICIPIO:	LA RIERA DE GAIA	**PROVINCIA:**	TARRAGONA
COMUNIDAD AUTÓNOMA:	CATALUÑA	**Nº DE ORDEN:**	43.1264-0028

TITULARIDAD

	DATOS DEL TITULAR CATASTRAL	DATOS DEL TITULAR ACTUAL
NOMBRE:	***FORTUNY FORTUNY JOSEP MARIA***	***FORTUNY FORTUNY JOSEP MARIA***
DNI:		
DOMICILIO:	***CL NOU 6***	***CL NOU 6***
CIUDAD:	***LA NOU DE GAIA(TARRAGONA)***	***LA NOU DE GAIA(TARRAGONA)***
C. POSTAL:	***43763***	***43763***
TELÉFONO:		
REPRESENTANTE:		**DNI:**
2º TITULAR:		**DNI:**
3er TITULAR:		**DNI:**

DATOS CATASTRALES

Paraje:	EL MAS DE BENET	**Superficie (m²):**	1789	**Liquido imponible (euros):**	
Polígono:	5	**Valor catastral (euros):**		**Calif. fiscal:**	MM-00
Parcela:	56	**C. urbanística:**	RURAL		

CARACTERÍSTICAS DE LA FINCA

NATURALEZA: RURAL

APROVECHAMIENTO ACTUAL: PINAR MADERABLE

FORMA Y CONFIGURACIÓN :
IRREGULAR

LINDEROS

Norte:	Pol 5 Par 66
Sur:	Pol 5 Par 9001
Este:	Pol 5 Par 105
Oeste:	Pol 5 Par 72

AFECCIÓN

Tipo de afección: (total / parcial)	**División de la parcela (Si/No):**	**Longitud (m):**

Derechos o gravámenes que pesan sobre la finca

BIENES AFECTADOS

Subparcela	Aprovechamiento	Unidad	Expropiación Definitiva	Servidumbre	Ocupación Temporal	Total Afección
	PINAR MADERABLE	m²	1			1
	TOTAL BIENES AFECTADOS:		1			1

AFECCIONES

CANTIDAD	(m² – m – ud)

FICHA DE DATOS DE LA PARCELA AFECTADA

		FECHA	MAYO 2017
PROYECTO:	PROYECTO DE TRAZADO DE CONSTRUCCIÓN AUTOVÍA DEL MEDITERRÁNEO A-51		
TRAMO:	LA MORA-LA POBLA DE MONTORNÉS	**SUBTRAMO:**	
MUNICIPIO:	LA RIERA DE GAIA	**PROVINCIA:**	TARRAGONA
COMUNIDAD AUTÓNOMA:	CATALUÑA	**Nº DE ORDEN:**	43.1264-0028

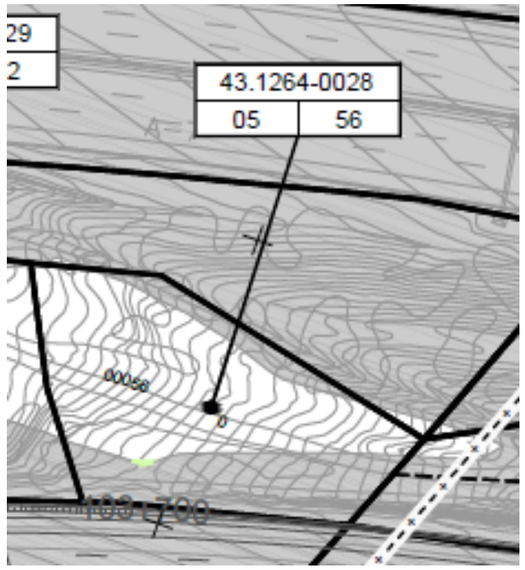



FICHA DE DATOS DE LA PARCELA AFECTADA

		FECHA	MAYO 2017
PROYECTO:	PROYECTO DE TRAZADO DE CONSTRUCCIÓN AUTOVÍA DEL MEDITERRÁNEO A-52		
TRAMO:	LA MORA-LA POBLA DE MONTORNÉS	**SUBTRAMO:**	
MUNICIPIO:	LA RIERA DE GAIA	**PROVINCIA:**	TARRAGONA
COMUNIDAD AUTÓNOMA:	CATALUÑA	**Nº DE ORDEN:**	43.1264-0029

TITULARIDAD

	DATOS DEL TITULAR CATASTRAL	DATOS DEL TITULAR ACTUAL
NOMBRE:	***BATET GUINOVART JUAN***	***BATET GUINOVART JUAN***
DNI:		
DOMICILIO:	***CL TENOR MASINI 41 PL:1PT:2***	***CL TENOR MASINI 41 PL:1PT:2***
CIUDAD:	***BARCELONA(BARCELONA)***	***BARCELONA(BARCELONA)***
C. POSTAL:	***8028***	***8028***
TELÉFONO:		
REPRESENTANTE:		**DNI:**
2º TITULAR:		**DNI:**
3er TITULAR:		**DNI:**

DATOS CATASTRALES

Paraje:	LES HORTES DE FERRAN	**Superficie (m²):**	2203	**Liquido imponible (euros):**	
Polígono:	5	**Valor catastral (euros):**		**Calif. fiscal:**	MT-00
Parcela:	72	**C. urbanística:**	RURAL		

CARACTERÍSTICAS DE LA FINCA

NATURALEZA: RURAL

APROVECHAMIENTO ACTUAL: MATORRAL

FORMA Y CONFIGURACIÓN :
IRREGULAR

LINDEROS

Norte:	Pol 5 Par 66
Sur:	Pol 5 Par 9001
Este:	Pol 5 Par 56
Oeste:	Pol 5 Par 73

AFECCIÓN

Tipo de afección: (total / parcial)	**División de la parcela (Si/No):**	**Longitud (m):**

Derechos o gravámenes que pesan sobre la finca

BIENES AFECTADOS

Subparcela	Aprovechamiento	Unidad	Expropiación Definitiva	Servidumbre	Ocupación Temporal	Total Afección
	MATORRAL	m²	11			11
	TOTAL BIENES AFECTADOS:		11			11

AFECCIONES

	CANTIDAD	(m² – m – ud)

FICHA DE DATOS DE LA PARCELA AFECTADA

		FECHA	MAYO 2017
PROYECTO:	PROYECTO DE TRAZADO DE CONSTRUCCIÓN AUTOVÍA DEL MEDITERRÁNEO A-52		
TRAMO:	LA MORA-LA POBLA DE MONTORNÉS	**SUBTRAMO:**	
MUNICIPIO:	LA RIERA DE GAIA	**PROVINCIA:**	TARRAGONA
COMUNIDAD AUTÓNOMA:	CATALUÑA	**Nº DE ORDEN:**	43.1264-0029

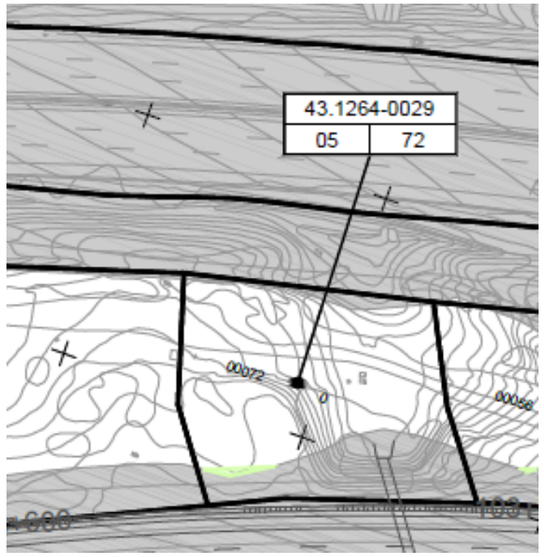



FICHA DE DATOS DE LA PARCELA AFECTADA

		FECHA	MAYO 2017
PROYECTO:	PROYECTO DE TRAZADO DE CONSTRUCCIÓN AUTOVÍA DEL MEDITERRÁNEO A-53		
TRAMO:	LA MORA-LA POBLA DE MONTORNÉS	**SUBTRAMO:**	
MUNICIPIO:	LA RIERA DE GAIA	**PROVINCIA:**	TARRAGONA
COMUNIDAD AUTÓNOMA:	CATALUÑA	**Nº DE ORDEN:**	43.1264-0030

TITULARIDAD

	DATOS DEL TITULAR CATASTRAL	DATOS DEL TITULAR ACTUAL
NOMBRE:	***HOMS SOLE MONTSERRAT***	***HOMS SOLE MONTSERRAT***
DNI:		
DOMICILIO:	***CL SAN ANTONI 607***	***CL SAN ANTONI 607***
CIUDAD:	***LA RIERA DE GAIA(TARRAGONA)***	***LA RIERA DE GAIA(TARRAGONA)***
C. POSTAL:	***43762***	***43762***
TELÉFONO:		
REPRESENTANTE:		**DNI:**
2º TITULAR:		**DNI:**
3er TITULAR:		**DNI:**

DATOS CATASTRALES

Paraje:	LES HORTES DE FERRAN	**Superficie (m²):**	18079	**Liquido imponible (euros):**	
Polígono:	5	**Valor catastral (euros):**		**Calif. fiscal:**	MM-00
Parcela:	17	**C. urbanística:**	RURAL		

CARACTERÍSTICAS DE LA FINCA

NATURALEZA: RURAL

APROVECHAMIENTO ACTUAL: PINAR MADERABLE

FORMA Y CONFIGURACIÓN :
IRREGULAR

LINDEROS

Norte:	Pol 5 Par 9001
Sur:	Pol 5 Par 28
Este:	Pol 5 Par 16
Oeste:	Pol 5 Par 28

AFECCIÓN

Tipo de afección: (total / parcial)	**División de la parcela (Si/No):**	**Longitud (m):**

Derechos o gravámenes que pesan sobre la finca

BIENES AFECTADOS

Subparcela	Aprovechamiento	Unidad	Expropiación Definitiva	Servidumbre	Ocupación Temporal	Total Afección
	PINAR MADERABLE	m²	4389			4389
	TOTAL BIENES AFECTADOS:		4389			4389

AFECCIONES

CANTIDAD	(m² – m – ud)

FICHA DE DATOS DE LA PARCELA AFECTADA

		FECHA	MAYO 2017
PROYECTO:	PROYECTO DE TRAZADO DE CONSTRUCCIÓN AUTOVÍA DEL MEDITERRÁNEO A-53		
TRAMO:	LA MORA-LA POBLA DE MONTORNÉS	**SUBTRAMO:**	
MUNICIPIO:	LA RIERA DE GAIA	**PROVINCIA:**	TARRAGONA
COMUNIDAD AUTÓNOMA:	CATALUÑA	**Nº DE ORDEN:**	43.1264-0030

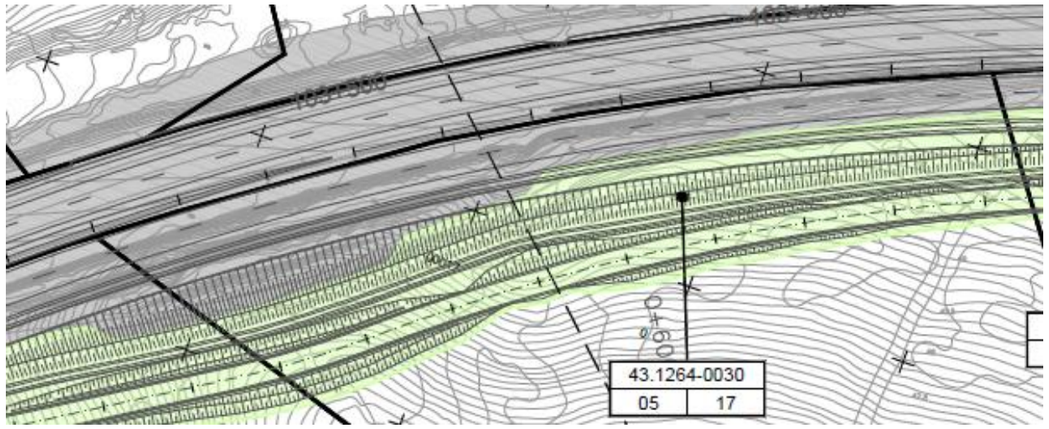



FICHA DE DATOS DE LA PARCELA AFECTADA

		FECHA	MAYO 2017
PROYECTO:	PROYECTO DE TRAZADO DE CONSTRUCCIÓN AUTOVÍA DEL MEDITERRÁNEO A-54		
TRAMO:	LA MORA-LA POBLA DE MONTORNÉS	**SUBTRAMO:**	
MUNICIPIO:	LA RIERA DE GAIA	**PROVINCIA:**	TARRAGONA
COMUNIDAD AUTÓNOMA:	CATALUÑA	**Nº DE ORDEN:**	43.1264-0031

TITULARIDAD

	DATOS DEL TITULAR CATASTRAL	DATOS DEL TITULAR ACTUAL
NOMBRE:	***BORDAS BARRAQUER M ISABEL***	***BORDAS BARRAQUER M ISABEL***
DNI:		
DOMICILIO:	***RD GENERAL MITRE 203 PL:5PT:2***	***RD GENERAL MITRE 203 PL:5PT:2***
CIUDAD:	***BARCELONA(BARCELONA)***	***BARCELONA(BARCELONA)***
C. POSTAL:	***8023***	***8023***
TELÉFONO:		
REPRESENTANTE:		**DNI:**
2º TITULAR:		**DNI:**
3er TITULAR:		**DNI:**

DATOS CATASTRALES

Paraje:	SANTA MARGARIDA	**Superficie (m²):**	18603	**Liquido imponible (euros):**	
Polígono:	5	**Valor catastral (euros):**		**Calif. fiscal:**	F-00
Parcela:	36	**C. urbanística:**	RURAL		

CARACTERÍSTICAS DE LA FINCA

NATURALEZA: RURAL

APROVECHAMIENTO ACTUAL: FRUTALES SECANO

FORMA Y CONFIGURACIÓN :
IRREGULAR

LINDEROS

Norte:	Pol 5 Par 9001
Sur:	Pol 5 Par 9012
Este:	Pol 5 Par 33
Oeste:	Pol 5 Par 36

AFECCIÓN

Tipo de afección: (total / parcial)	**División de la parcela (Si/No):**	**Longitud (m):**

Derechos o gravámenes que pesan sobre la finca

BIENES AFECTADOS

Subparcela	Aprovechamiento	Unidad	Expropiación Definitiva	Servidumbre	Ocupación Temporal	Total Afección
a-4756	FRUTALES SECANO	m²	1102	215		1317
	TOTAL BIENES AFECTADOS:		1102	215		1317

AFECCIONES

	CANTIDAD	(m² – m – ud)

FICHA DE DATOS DE LA PARCELA AFECTADA

		FECHA	MAYO 2017
PROYECTO:	PROYECTO DE TRAZADO DE CONSTRUCCIÓN AUTOVÍA DEL MEDITERRÁNEO A-54		
TRAMO:	LA MORA-LA POBLA DE MONTORNÉS	**SUBTRAMO:**	
MUNICIPIO:	LA RIERA DE GAIA	**PROVINCIA:**	TARRAGONA
COMUNIDAD AUTÓNOMA:	CATALUÑA	**Nº DE ORDEN:**	43.1264-0031

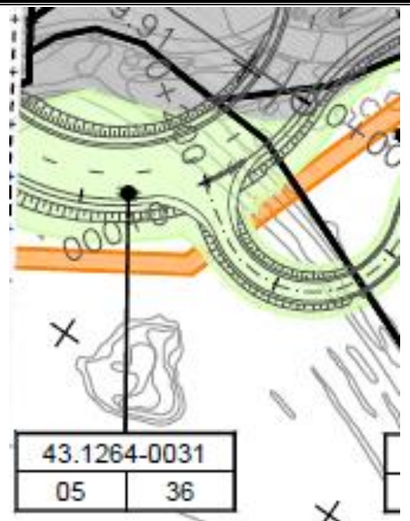



FICHA DE DATOS DE LA PARCELA AFECTADA

				FECHA	MAYO 2017
PROYECTO:	PROYECTO DE TRAZADO DE CONSTRUCCIÓN AUTOVÍA DEL MEDITERRÁNEO A-55				
TRAMO:	LA MORA-LA POBLA DE MONTORNÉS	**SUBTRAMO:**			
MUNICIPIO:	LA RIERA DE GAIA	**PROVINCIA:**	TARRAGONA		
COMUNIDAD AUTÓNOMA:	CATALUÑA			**Nº DE ORDEN:**	43.1264-0032

TITULARIDAD

	DATOS DEL TITULAR CATASTRAL	DATOS DEL TITULAR ACTUAL
NOMBRE:	***LLAURADO SEDO LUIS***	***LLAURADO SEDO LUIS***
DNI:	***39634101H***	***39634101H***
DOMICILIO:	***CL SANT PAU 19 Pl:00***	***CL SANT PAU 19 Pl:00***
CIUDAD:	***LA RIERA DE GAIA [TARRAGONA]***	***LA RIERA DE GAIA [TARRAGONA]***
C. POSTAL:	***43762***	***43762***
TELÉFONO:		
REPRESENTANTE:		**DNI:**
2º TITULAR:		**DNI:**
3er TITULAR:		**DNI:**

DATOS CATASTRALES

Paraje:	SANTA MARGARIDA	**Superficie (m²):**	6381	**Liquido imponible (euros):**	
Polígono:	5	**Valor catastral (euros):**	2756,43	**Calif. fiscal:**	E-00
Parcela:	43	**C. urbanística:**	RURAL		

CARACTERÍSTICAS DE LA FINCA

NATURALEZA: RURAL

APROVECHAMIENTO ACTUAL: PASTOS

FORMA Y CONFIGURACIÓN :
IRREGULAR

LINDEROS

Norte:	Pol 5 Par 9001
Sur:	Pol 5 Par 9007
Este:	Pol 5 Par 44
Oeste:	Pol 5 Par 42

AFECCIÓN

Tipo de afección: (total / parcial)	**División de la parcela (Si/No):**	**Longitud (m):**

Derechos o gravámenes que pesan sobre la finca

BIENES AFECTADOS

Subparcela	Aprovechamiento	Unidad	Expropiación Definitiva	Servidumbre	Ocupación Temporal	Total Afección
b-7480	PASTOS	m²		15		15
		TOTAL BIENES AFECTADOS:		15		15

AFECCIONES

	CANTIDAD	(m² – m – ud)

FICHA DE DATOS DE LA PARCELA AFECTADA

				FECHA	MAYO 2017
PROYECTO:	PROYECTO DE TRAZADO DE CONSTRUCCIÓN AUTOVÍA DEL MEDITERRÁNEO A-55				
TRAMO:	LA MORA-LA POBLA DE MONTORNÉS	**SUBTRAMO:**			
MUNICIPIO:	LA RIERA DE GAIA	**PROVINCIA:**	TARRAGONA		
COMUNIDAD AUTÓNOMA:	CATALUÑA			**Nº DE ORDEN:**	43.1264-0032

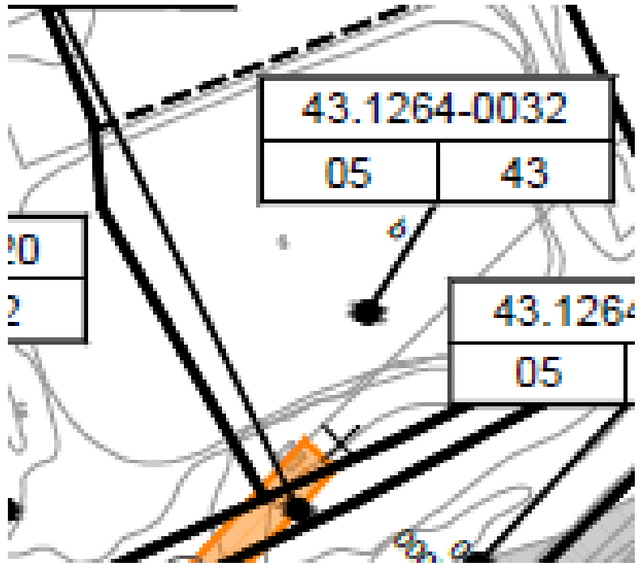



FICHA DE DATOS DE LA PARCELA AFECTADA

		FECHA	MAYO 2017
PROYECTO:	PROYECTO DE TRAZADO DE CONSTRUCCIÓN AUTOVÍA DEL MEDITERRÁNEO A-56		
TRAMO:	LA MORA-LA POBLA DE MONTORNÉS	**SUBTRAMO:**	
MUNICIPIO:	LA RIERA DE GAIA	**PROVINCIA:**	TARRAGONA
COMUNIDAD AUTÓNOMA:	CATALUÑA	**Nº DE ORDEN:**	43.1264-0033

TITULARIDAD

	DATOS DEL TITULAR CATASTRAL	DATOS DEL TITULAR ACTUAL
NOMBRE:	***PI BASTIDA ROSA HEREDEROS DE***	***PI BASTIDA ROSA HEREDEROS DE***
DNI:	***37431027E***	***37431027E***
DOMICILIO:	***CL HERZEGOVINO 14 PI:01 Pt:01***	***CL HERZEGOVINO 14 PI:01 Pt:01***
CIUDAD:	***BARCELONA [BARCELONA]***	***BARCELONA [BARCELONA]***
C. POSTAL:	***08006***	***08006***
TELÉFONO:		
REPRESENTANTE:		**DNI:**
2º TITULAR:		**DNI:**
3er TITULAR:		**DNI:**

DATOS CATASTRALES

Paraje:	LA TORRETA	**Superficie (m²):**	8809	**Liquido imponible (euros):**	
Polígono:	7	**Valor catastral (euros):**	22,18	**Calif. fiscal:**	MT-00
Parcela:	85	**C. urbanística:**	RURAL		

CARACTERÍSTICAS DE LA FINCA

NATURALEZA: RURAL

APROVECHAMIENTO ACTUAL: MATORRAL

FORMA Y CONFIGURACIÓN :
IRREGULAR

LINDEROS

Norte:	Pol 7 Par 94
Sur:	Pol 7 Par 75
Este:	Pol 5 Par 9001
Oeste:	Pol 7 Par 94

AFECCIÓN

Tipo de afección: (total / parcial)	**División de la parcela (Si/No):**	**Longitud (m):**

Derechos o gravámenes que pesan sobre la finca

BIENES AFECTADOS

Subparcela	Aprovechamiento	Unidad	Expropiación Definitiva	Servidumbre	Ocupación Temporal	Total Afección
	MATORRAL	m²		605		605
	TOTAL BIENES AFECTADOS:			605		605

AFECCIONES

CANTIDAD	(m² – m – ud)

FICHA DE DATOS DE LA PARCELA AFECTADA

		FECHA	MAYO 2017
PROYECTO:	PROYECTO DE TRAZADO DE CONSTRUCCIÓN AUTOVÍA DEL MEDITERRÁNEO A-56		
TRAMO:	LA MORA-LA POBLA DE MONTORNÉS	**SUBTRAMO:**	
MUNICIPIO:	LA RIERA DE GAIA	**PROVINCIA:**	TARRAGONA
COMUNIDAD AUTÓNOMA:	CATALUÑA	**Nº DE ORDEN:**	43.1264-0033

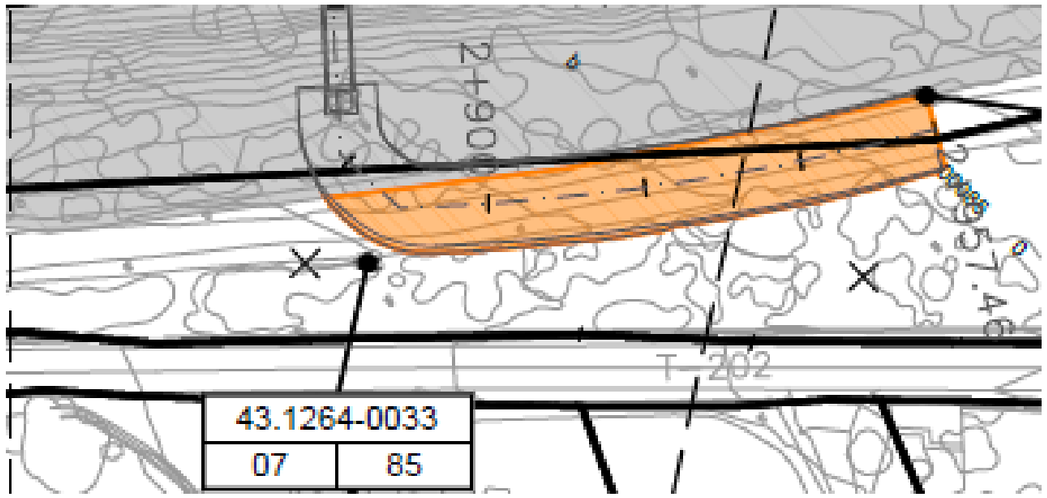



FICHA DE DATOS DE LA PARCELA AFECTADA

FECHA MAYO 2017

PROYECTO: PROYECTO DE TRAZADO DE CONSTRUCCIÓN AUTOVÍA DEL MEDITERRÁNEO A-57

TRAMO: LA MORA-LA POBLA DE MONTORNÉS **SUBTRAMO:**

MUNICIPIO: LA RIERA DE GAIA **PROVINCIA:** TARRAGONA

COMUNIDAD AUTÓNOMA: CATALUÑA **Nº DE ORDEN:** 43.1264-0034

TITULARIDAD

	DATOS DEL TITULAR CATASTRAL	DATOS DEL TITULAR ACTUAL
NOMBRE:	***DESCONOCIDO***	***DESCONOCIDO***
DNI:		
DOMICILIO:		
CIUDAD:		
C. POSTAL:		
TELÉFONO:		
REPRESENTANTE:		**DNI:**
2º TITULAR:		**DNI:**
3er TITULAR:		**DNI:**

DATOS CATASTRALES

Paraje:	SANTA MARGARIDA	**Superficie (m²):**	14352	**Liquido imponible (euros):**	
Polígono:	7	**Valor catastral (euros):**	195,67	**Calif. fiscal:**	MM-00
Parcela:	94	**C. urbanística:**	RURAL		

CARACTERÍSTICAS DE LA FINCA

NATURALEZA: RURAL

APROVECHAMIENTO ACTUAL: Pinar maderable

FORMA Y CONFIGURACIÓN :
IRREGULAR

LINDEROS

Norte:	Pol 7 Par 9009
Sur:	Pol 41 Par 9003
Este:	Pol 7 Par 75, 85, 77, 87
Oeste:	Pol 41 Par 9009

AFECCIÓN

Tipo de afección: (total / parcial)	**División de la parcela (Si/No):**	**Longitud (m):**

Derechos o gravámenes que pesan sobre la finca

BIENES AFECTADOS

Subparcela	Aprovechamiento	Unidad	Expropiación Definitiva	Servidumbre	Ocupación Temporal	Total Afección
b-10304	Pinar maderable	m²		111		111
TOTAL BIENES AFECTADOS:				111		111

AFECCIONES

	CANTIDAD	(m² – m – ud)

FICHA DE DATOS DE LA PARCELA AFECTADA

FECHA MAYO 2017

PROYECTO: PROYECTO DE TRAZADO DE CONSTRUCCIÓN AUTOVÍA DEL MEDITERRÁNEO A-57

TRAMO: LA MORA-LA POBLA DE MONTORNÉS **SUBTRAMO:**

MUNICIPIO: LA RIERA DE GAIA **PROVINCIA:** TARRAGONA

COMUNIDAD AUTÓNOMA: CATALUÑA **Nº DE ORDEN:** 43.1264-0034

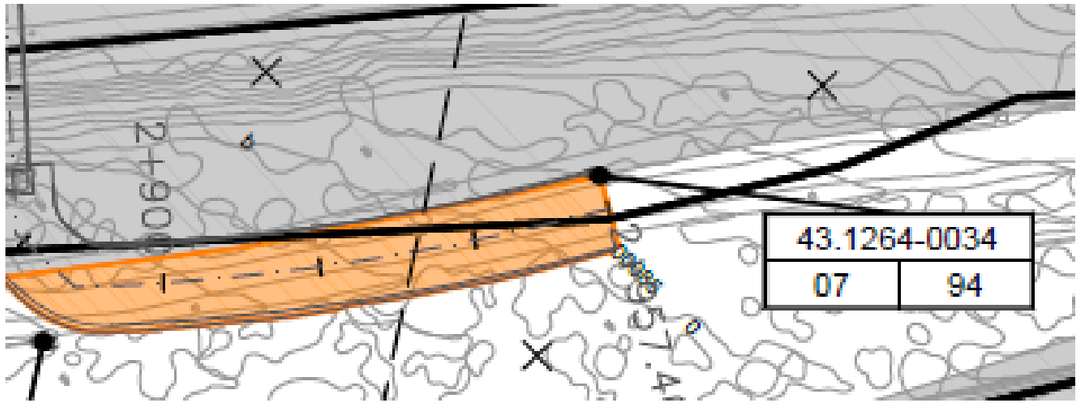

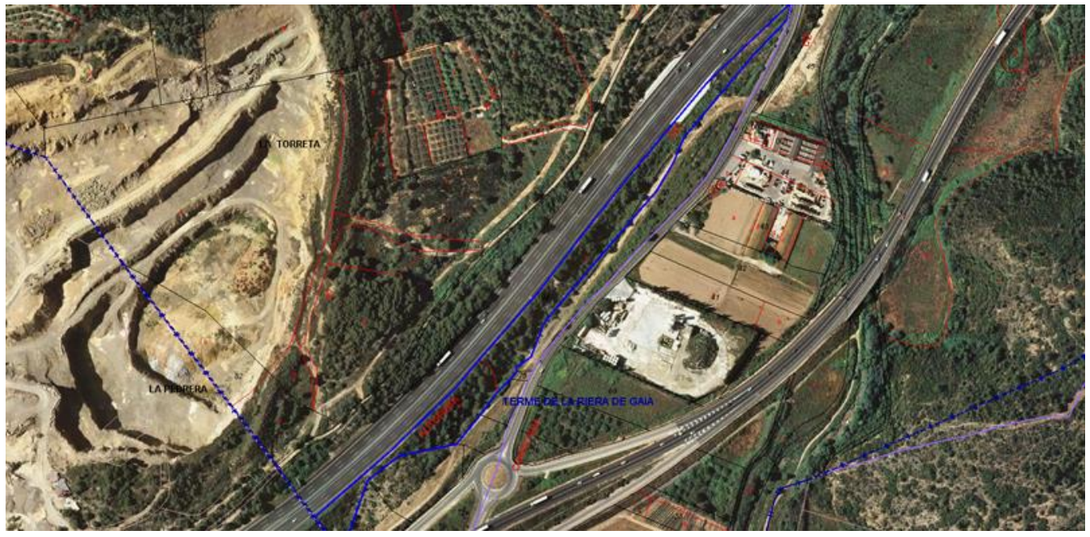

FICHA DE DATOS DE LA PARCELA AFECTADA

		FECHA	MAYO 2017
PROYECTO:	PROYECTO DE TRAZADO DE CONSTRUCCIÓN AUTOVÍA DEL MEDITERRÁNEO A-58		
TRAMO:	LA MORA-LA POBLA DE MONTORNÉS	**SUBTRAMO:**	
MUNICIPIO:	LA RIERA DE GAIA	**PROVINCIA:**	TARRAGONA
COMUNIDAD AUTÓNOMA:	CATALUÑA	**Nº DE ORDEN:**	43.1264-0035

TITULARIDAD

	DATOS DEL TITULAR CATASTRAL	DATOS DEL TITULAR ACTUAL
NOMBRE:	***INMOCANTERA SA***	***INMOCANTERA SA***
DNI:	***A43234004***	***A43234004***
DOMICILIO:	***CL MOSSEN RITORT I FAUS 21***	***CL MOSSEN RITORT I FAUS 21***
CIUDAD:	***TARRAGONA [TARRAGONA]***	***TARRAGONA [TARRAGONA]***
C. POSTAL:	***43002***	***43002***
TELÉFONO:		
REPRESENTANTE:		**DNI:**
2º TITULAR:		**DNI:**
3er TITULAR:		**DNI:**

DATOS CATASTRALES

Paraje:	SANTA MARGARIDA	**Superficie (m²):**	122965	**Liquido imponible (euros):**	
Polígono:	7	**Valor catastral (euros):**	47219,62	**Calif. fiscal:**	
Parcela:	74	**C. urbanística:**	RURAL		

CARACTERÍSTICAS DE LA FINCA

NATURALEZA: RURAL

APROVECHAMIENTO ACTUAL:

FORMA Y CONFIGURACIÓN :
IRREGULAR

LINDEROS

Norte:	2675815CF6527S0001ZT
Sur:	Pol 7 Par 82
Este:	Pol 7 Par 9008
Oeste:	Pol 41 Par 69

AFECCIÓN

Tipo de afección: (total / parcial)	**División de la parcela (Si/No):**	**Longitud (m):**

Derechos o gravámenes que pesan sobre la finca

BIENES AFECTADOS

Subparcela	Aprovechamiento	Unidad	Expropiación Definitiva	Servidumbre	Ocupación Temporal	Total Afección
h-15.30	Pinar maderable	m²	86	1212		1298
i-2837	IMPRODUCTIVO	m²	7	224		231
d-13091	Pinar maderable	m²	79	2286		2365
g-1374	IMPRODUCTIVO	m²	17	158		175
	TOTAL BIENES AFECTADOS:		189	3880		4069

AFECCIONES

	CANTIDAD	**(m² – m – ud)**

FICHA DE DATOS DE LA PARCELA AFECTADA

		FECHA	MAYO 2017
PROYECTO:	PROYECTO DE TRAZADO DE CONSTRUCCIÓN AUTOVÍA DEL MEDITERRÁNEO A-58		
TRAMO:	LA MORA-LA POBLA DE MONTORNÉS	**SUBTRAMO:**	
MUNICIPIO:	LA RIERA DE GAIA	**PROVINCIA:**	TARRAGONA
COMUNIDAD AUTÓNOMA:	CATALUÑA	**Nº DE ORDEN:**	43.1264-0035

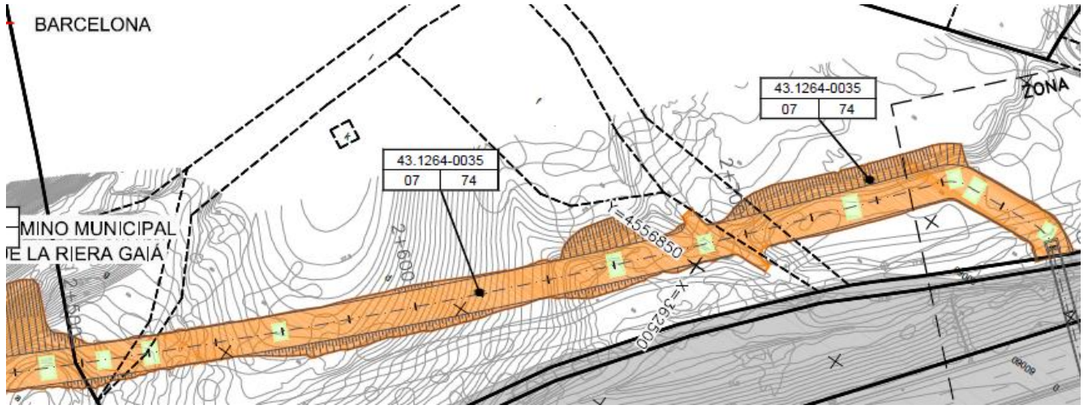



FICHA DE DATOS DE LA PARCELA AFECTADA

		FECHA	MAYO 2017
PROYECTO:	PROYECTO DE TRAZADO DE CONSTRUCCIÓN AUTOVÍA DEL MEDITERRÁNEO A-59		
TRAMO:	LA MORA-LA POBLA DE MONTORNÉS	**SUBTRAMO:**	
MUNICIPIO:	LA RIERA DE GAIA	**PROVINCIA:**	TARRAGONA
COMUNIDAD AUTÓNOMA:	CATALUÑA	**Nº DE ORDEN:**	43.1264-0036

TITULARIDAD

	DATOS DEL TITULAR CATASTRAL	DATOS DEL TITULAR ACTUAL
NOMBRE:	***BORDAS BARRAQUER M ISABEL***	***BORDAS BARRAQUER M ISABEL***
DNI:	***36219246L***	***36219246L***
DOMICILIO:	***RD GENERAL MITRE 203 Pl:5 Pt:2***	***RD GENERAL MITRE 203 Pl:5 Pt:2***
CIUDAD:	***BARCELONA [BARCELONA]***	***BARCELONA [BARCELONA]***
C. POSTAL:	***08023***	***08023***
TELÉFONO:		
REPRESENTANTE:		**DNI:**
2º TITULAR:		**DNI:**
3er TITULAR:		**DNI:**

DATOS CATASTRALES

Paraje:	SANTA MARGARIDA	**Superficie (m²):**	8698	**Liquido imponible (euros):**	
Polígono:	7	**Valor catastral (euros):**	4956,56	**Calif. fiscal:**	MM-00
Parcela:	82	**C. urbanística:**	RURAL		

CARACTERÍSTICAS DE LA FINCA

NATURALEZA: RURAL

APROVECHAMIENTO ACTUAL: Pinar maderable

FORMA Y CONFIGURACIÓN :
IRREGULAR

LINDEROS

Norte:	Pol 7 Par 74
Sur:	Pol 7 Par 9008
Este:	Pol 7 Par 74
Oeste:	Pol 41 Par 69

AFECCIÓN

Tipo de afección: (total / parcial)	**División de la parcela (Si/No):**	**Longitud (m):**

Derechos o gravámenes que pesan sobre la finca

BIENES AFECTADOS

Subparcela	Aprovechamiento	Unidad	Expropiación Definitiva	Servidumbre	Ocupación Temporal	Total Afección
a-3871	Pinar maderable	m²		1414		1414
		TOTAL BIENES AFECTADOS:		1414		1414

AFECCIONES

	CANTIDAD	**(m² – m – ud)**

FICHA DE DATOS DE LA PARCELA AFECTADA

		FECHA	MAYO 2017
PROYECTO:	PROYECTO DE TRAZADO DE CONSTRUCCIÓN AUTOVÍA DEL MEDITERRÁNEO A-59		
TRAMO:	LA MORA-LA POBLA DE MONTORNÉS	**SUBTRAMO:**	
MUNICIPIO:	LA RIERA DE GAIA	**PROVINCIA:**	TARRAGONA
COMUNIDAD AUTÓNOMA:	CATALUÑA	**Nº DE ORDEN:**	43.1264-0036

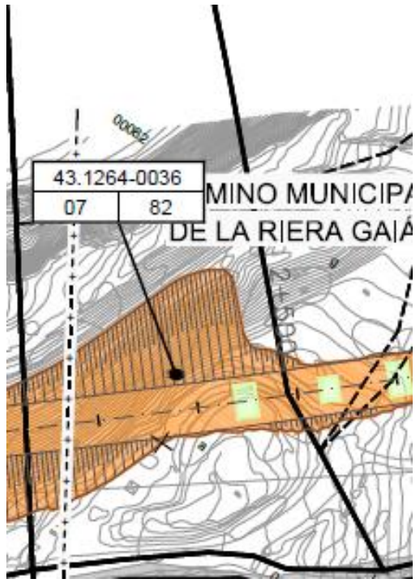



FICHA DE DATOS DE LA PARCELA AFECTADA

FECHA MAYO 2017

PROYECTO: PROYECTO DE TRAZADO DE CONSTRUCCIÓN AUTOVÍA DEL MEDITERRÁNEO A-59

TRAMO: LA MORA-LA POBLA DE MONTORNÉS **SUBTRAMO:**

MUNICIPIO: LA RIERA DE GAIA **PROVINCIA:** TARRAGONA

COMUNIDAD AUTÓNOMA: CATALUÑA **Nº DE ORDEN:** 43.1264-0037

TITULARIDAD

	DATOS DEL TITULAR CATASTRAL	DATOS DEL TITULAR ACTUAL
NOMBRE :	AJUNTAMENT DE LA RIERA DE GAIA	AJUNTAMENT DE LA RIERA DE GAIA
DNI:	P4312800H	P4312800H
DOMICILIO:	PLAZA MAYOR 1	PLAZA MAYOR 1
CIUDAD:	LA RIERA DE GAIA [TARRAGONA	LA RIERA DE GAIA [TARRAGONA
C. POSTAL:	43762	43762
TELÉFONO:		
REPRESENTANTE:		**DNI:**
2º TITULAR:		**DNI:**
3er TITULAR:		**DNI:**

DATOS CATASTRALES

Paraje:	CAMINO DE ALTAFULLA	**Superficie (m²):**	1433	**Liquido imponible (euros):**	
Polígono:	5	**Valor catastral (euros):**	0	**Calif. fiscal:**	VT-00
Parcela:	9008	**C. urbanística:**	RURAL		

CARACTERÍSTICAS DE LA FINCA

NATURALEZA: RURAL

APROVECHAMIENTO ACTUAL: Vía de comunicación de dominio público

FORMA Y CONFIGURACIÓN :
IRREGULAR

LINDEROS
Norte:
Sur:
Este:
Oeste:

AFECCIÓN

Tipo de afección: (total / parcial)	**División de la parcela (Si/No):**	**Longitud (m):**

Derechos o gravámenes que pesan sobre la finca

BIENES AFECTADOS

Subparcela	Aprovechamiento	Unidad	Expropiación Definitiva	Servidumbre	Ocupación Temporal	Total Afección
	Vía de comunicación de dominio público	m²		20		20
		TOTAL BIENES AFECTADOS:		20		20

AFECCIONES

	CANTIDAD	(m² – m – ud)

FICHA DE DATOS DE LA PARCELA AFECTADA

FECHA MAYO 2017

PROYECTO: PROYECTO DE TRAZADO DE CONSTRUCCIÓN AUTOVÍA DEL MEDITERRÁNEO A-59

TRAMO: LA MORA-LA POBLA DE MONTORNÉS **SUBTRAMO:**

MUNICIPIO: LA RIERA DE GAIA **PROVINCIA:** TARRAGONA

COMUNIDAD AUTÓNOMA: CATALUÑA **Nº DE ORDEN:** 43.1264-0037

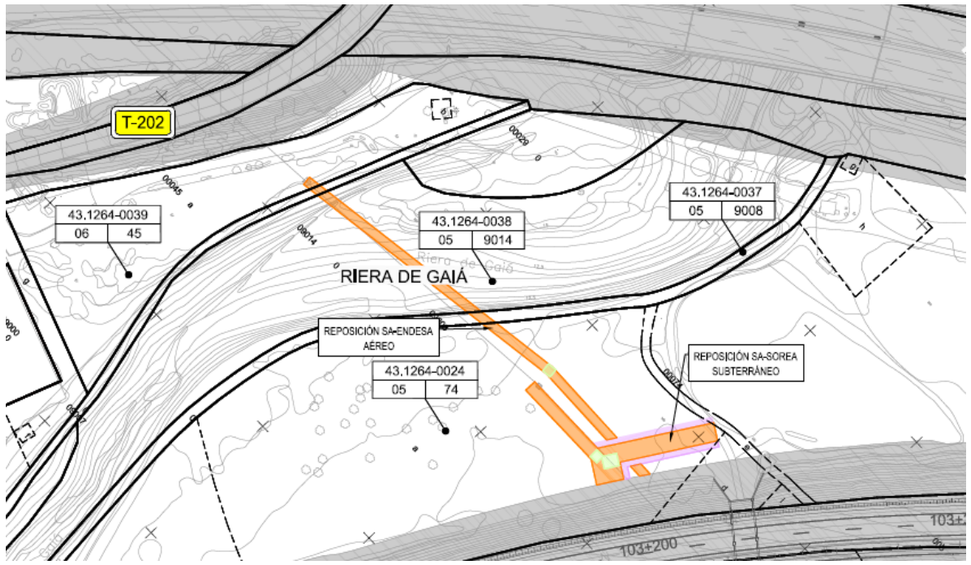



FICHA DE DATOS DE LA PARCELA AFECTADA

				FECHA	MAYO 2017
PROYECTO:	PROYECTO DE TRAZADO DE CONSTRUCCIÓN AUTOVÍA DEL MEDITERRÁNEO A-59				
TRAMO:	LA MORA-LA POBLA DE MONTORNÉS	**SUBTRAMO:**			
MUNICIPIO:	LA RIERA DE GAIA	**PROVINCIA:**	TARRAGONA		
COMUNIDAD AUTÓNOMA:	CATALUÑA			**Nº DE ORDEN:**	43.1264-0038

TITULARIDAD

	DATOS DEL TITULAR CATASTRAL	**DATOS DEL TITULAR ACTUAL**
NOMBRE:	CONFEDERACION HIDROGRAFICA EBRO MOP	CONFEDERACION HIDROGRAFICA EBRO MOP
DNI:	Q5017001H	Q5017001H
DOMICILIO:	PS SAGASTA 24 N2-	PS SAGASTA 24 N2-
CIUDAD:	ZARAGOZA	ZARAGOZA
C. POSTAL:	2850006	2850006
TELÉFONO:		
REPRESENTANTE:		**DNI:**
2º TITULAR:		**DNI:**
3er TITULAR:		**DNI:**

DATOS CATASTRALES

Paraje:		**Superficie (m^2):**	11126	**Liquido imponible (euros):**	
Polígono:	5	**Valor catastral (euros):**	0	**Calif. fiscal:**	VT-00
Parcela:	9014	**C. urbanística:**	RURAL		

CARACTERÍSTICAS DE LA FINCA

NATURALEZA: RURAL

APROVECHAMIENTO ACTUAL: Vía de comunicación de dominio público

FORMA Y CONFIGURACIÓN :
IRREGULAR

LINDEROS
Norte:
Sur:
Este:
Oeste:

AFECCIÓN

Tipo de afección: (total / parcial)	**División de la parcela (Si/No):**	**Longitud (m):**

Derechos o gravámenes que pesan sobre la finca

BIENES AFECTADOS

Subparcela	**Aprovechamiento**	**Unidad**	**Expropiación Definitiva**	**Servidumbre**	**Ocupación Temporal**	**Total Afección**
	Vía de comunicación de dominio públic	m²		209		209
	TOTAL BIENES AFECTADOS:			209		209

AFECCIONES

CANTIDAD	**(m^2 – m – ud)**

FICHA DE DATOS DE LA PARCELA AFECTADA

				FECHA	MAYO 2017
PROYECTO:	PROYECTO DE TRAZADO DE CONSTRUCCIÓN AUTOVÍA DEL MEDITERRÁNEO A-59				
TRAMO:	LA MORA-LA POBLA DE MONTORNÉS	**SUBTRAMO:**			
MUNICIPIO:	LA RIERA DE GAIA	**PROVINCIA:**	TARRAGONA		
COMUNIDAD AUTÓNOMA:	CATALUÑA			**Nº DE ORDEN:**	43.1264-0038

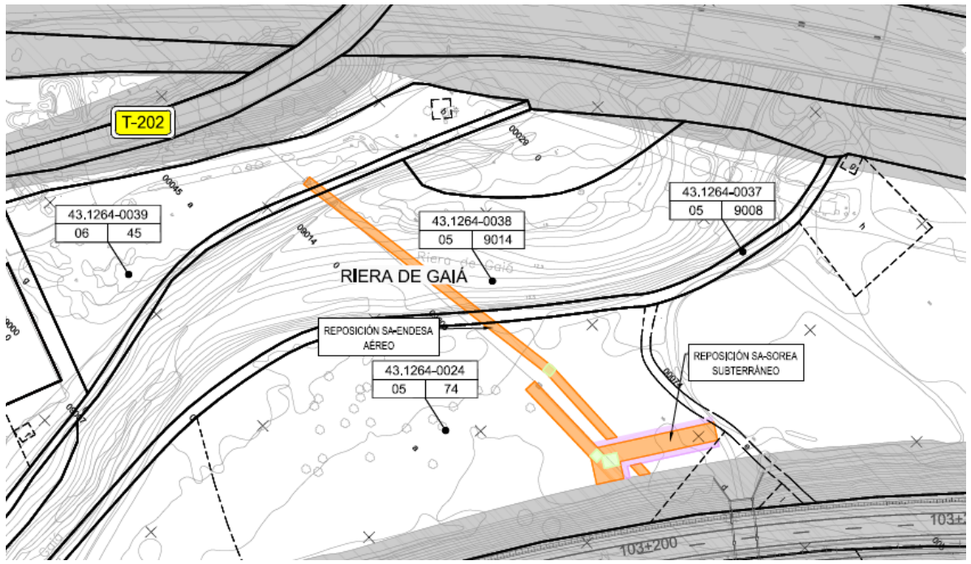



FICHA DE DATOS DE LA PARCELA AFECTADA

		FECHA	MAYO 2017
PROYECTO:	PROYECTO DE TRAZADO DE CONSTRUCCIÓN AUTOVÍA DEL MEDITERRÁNEO A-59		
TRAMO:	LA MORA-LA POBLA DE MONTORNÉS	**SUBTRAMO:**	
MUNICIPIO:	LA RIERA DE GAIA	**PROVINCIA:**	TARRAGONA
COMUNIDAD AUTÓNOMA:	CATALUÑA	**Nº DE ORDEN:**	43.1264-0039

TITULARIDAD

	DATOS DEL TITULAR CATASTRAL	DATOS DEL TITULAR ACTUAL
NOMBRE:	AJUNTAMENT DE TORREDEMBARRA	AJUNTAMENT DE TORREDEMBARRA
DNI:	P4315500A	P4315500A
DOMICILIO:	PZ CASTELL	PZ CASTELL
CIUDAD:	TORREDEMBARRA [TARRAGONA]	TORREDEMBARRA [TARRAGONA]
C. POSTAL:	843830	843830
TELÉFONO:		
REPRESENTANTE:		**DNI:**
2º TITULAR:		**DNI:**
3er TITULAR:		**DNI:**

DATOS CATASTRALES

Paraje:	LES HORTES DE FERRAN	**Superficie (m²):**	4364	**Liquido imponible (euros):**	
Polígono:	5	**Valor catastral (euros):**	3449,82	**Calif. fiscal:**	CR-01
Parcela:	45	**C. urbanística:**	RURAL		

CARACTERÍSTICAS DE LA FINCA

NATURALEZA: RURAL

APROVECHAMIENTO ACTUAL: LABOR REGADIO

FORMA Y CONFIGURACIÓN :
IRREGULAR

LINDEROS
Norte:
Sur:
Este:
Oeste:

AFECCIÓN

Tipo de afección: (total / parcial)	**División de la parcela (Si/No):**	**Longitud (m):**

Derechos o gravámenes que pesan sobre la finca

BIENES AFECTADOS

Subparcela	Aprovechamiento	Unidad	Expropiación Definitiva	Servidumbre	Ocupación Temporal	Total Afección
	LABOR REGADIO	m²		12		12
		TOTAL BIENES AFECTADOS:		12		12

AFECCIONES

	CANTIDAD	(m² – m – ud)

FICHA DE DATOS DE LA PARCELA AFECTADA

		FECHA	MAYO 2017
PROYECTO:	PROYECTO DE TRAZADO DE CONSTRUCCIÓN AUTOVÍA DEL MEDITERRÁNEO A-59		
TRAMO:	LA MORA-LA POBLA DE MONTORNÉS	**SUBTRAMO:**	
MUNICIPIO:	LA RIERA DE GAIA	**PROVINCIA:**	TARRAGONA
COMUNIDAD AUTÓNOMA:	CATALUÑA	**Nº DE ORDEN:**	43.1264-0039

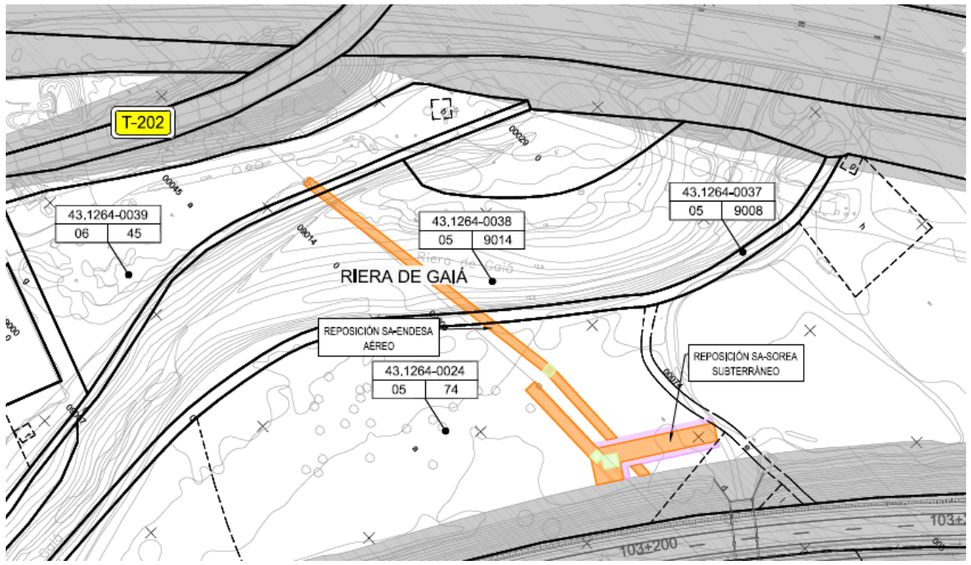



FICHA DE DATOS DE LA PARCELA AFECTADA

		FECHA	MAYO 2017
PROYECTO:	PROYECTO DE TRAZADO DE CONSTRUCCIÓN AUTOVÍA DEL MEDITERRÁNEO A-7		
TRAMO:	LA MORA-LA POBLA DE MONTORNÉS	**SUBTRAMO:**	
MUNICIPIO:	ALTAFULLA	**PROVINCIA:**	TARRAGONA
COMUNIDAD AUTÓNOMA:	CATALUÑA	**Nº DE ORDEN:**	43.0120-0001

TITULARIDAD

	DATOS DEL TITULAR CATASTRAL	DATOS DEL TITULAR ACTUAL
NOMBRE:	***FORTUNY FORTUNY JOSEP MARIA***	***FORTUNY FORTUNY JOSEP MARIA***
DNI:	***39565297F***	***39565297F***
DOMICILIO:	***CL NOU 6***	***CL NOU 6***
CIUDAD:	***LA NOU DE GAIA(TARRAGONA)***	***LA NOU DE GAIA(TARRAGONA)***
C. POSTAL:	***43763***	***43763***
TELÉFONO:		
REPRESENTANTE:		**DNI:**
2º TITULAR:		**DNI:**
3er TITULAR:		**DNI:**

DATOS CATASTRALES

Paraje:	LA COMA DEL GUASC	**Superficie (m²):**	7957	**Liquido imponible (euros):**	
Polígono:	5	**Valor catastral (euros):**	130,41	**Calif. fiscal:**	
Parcela:	11	**C. urbanística:**	RURAL		

CARACTERÍSTICAS DE LA FINCA

NATURALEZA: RURAL

APROVECHAMIENTO ACTUAL:

FORMA Y CONFIGURACIÓN :
IRREGULAR

LINDEROS

Norte:	Pol 5 Par 9016
Sur:	Pol 5 Par 16, 19
Este:	Pol 5 Par 9009
Oeste:	Pol 5 Par 16

AFECCIÓN

Tipo de afección: (total / parcial)	**División de la parcela (Si/No):**	**Longitud (m):**

Derechos o gravámenes que pesan sobre la finca

BIENES AFECTADOS

Subparcela	Aprovechamiento	Unidad	Expropiación Definitiva	Servidumbre	Ocupación Temporal	Total Afección
a-7391	ALGARROBO SECANO	M²	2056	4		2060
b-422	ALGARROBO SECANO		46			46
		TOTAL BIENES AFECTADOS:	2102	4		2106

AFECCIONES

	CANTIDAD	**(m² – m – ud)**

FICHA DE DATOS DE LA PARCELA AFECTADA

		FECHA	MAYO 2017
PROYECTO:	PROYECTO DE TRAZADO DE CONSTRUCCIÓN AUTOVÍA DEL MEDITERRÁNEO A-7		
TRAMO:	LA MORA-LA POBLA DE MONTORNÉS	**SUBTRAMO:**	
MUNICIPIO:	ALTAFULLA	**PROVINCIA:**	TARRAGONA
COMUNIDAD AUTÓNOMA:	CATALUÑA	**Nº DE ORDEN:**	43.0120-0001

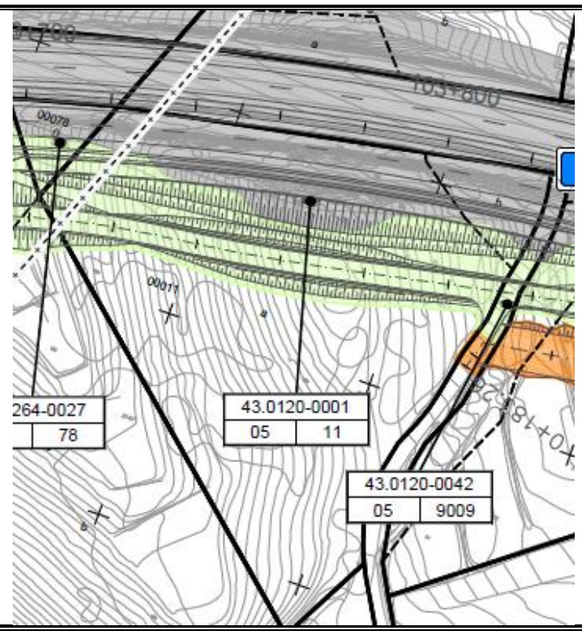



FICHA DE DATOS DE LA PARCELA AFECTADA

		FECHA	MAYO 2017
PROYECTO:	PROYECTO DE TRAZADO DE CONSTRUCCIÓN AUTOVÍA DEL MEDITERRÁNEO A-8		
TRAMO:	LA MORA-LA POBLA DE MONTORNÉS	**SUBTRAMO:**	
MUNICIPIO:	ALTAFULLA	**PROVINCIA:**	TARRAGONA
COMUNIDAD AUTÓNOMA:	CATALUÑA	**Nº DE ORDEN:**	43.0120-0002

TITULARIDAD

	DATOS DEL TITULAR CATASTRAL	DATOS DEL TITULAR ACTUAL
NOMBRE:	***MUÑIDO CARO LUIS***	***MUÑIDO CARO LUIS***
		VAZQUEZ MOLANO DOLORES
DNI:	***08255028Y***	***08255028Y***
		08397543J
DOMICILIO:	***PZ CATALUÑA 1 BL:A PL:4 PT:5***	***PZ CATALUÑA 1 BL:A PL:4 PT:5***
CIUDAD:	***TORREDEMBARRA(TARRAGONA***	***TORREDEMBARRA(TARRAGONA***
C. POSTAL:	***43830***	***43830***
TELÉFONO:		
REPRESENTANTE:		**DNI:**
2º TITULAR:	***VAZQUEZ MOLANO DOLORES***	**DNI:** ***08397543J***
3er TITULAR:		**DNI:**

DATOS CATASTRALES

Paraje:	LA COMA DEL GUASC	**Superficie (m²):**	7868	**Liquido imponible (euros):**	
Polígono:	5	**Valor catastral (euros):**	880,1	**Calif. fiscal:**	
Parcela:	12	**C. urbanística:**	RURAL		

CARACTERÍSTICAS DE LA FINCA

NATURALEZA: RURAL

APROVECHAMIENTO ACTUAL:

FORMA Y CONFIGURACIÓN :
IRREGULAR

LINDEROS

Norte:	Pol 5 Par 9016
Sur:	Pol 5 Par 15
Este:	Pol 5 Par 9016, 14
Oeste:	Pol 5 Par 9009

AFECCIÓN

Tipo de afección: (total / parcial)	**División de la parcela (Si/No):**	**Longitud (m):**

Derechos o gravámenes que pesan sobre la finca

BIENES AFECTADOS

Subparcela	Aprovechamiento	Unidad	Expropiación Definitiva	Servidumbre	Ocupación Temporal	Total Afección
c-1747	ALGARROBO SECANO	M²	387	102		489
d-2497	AVELLANO REGADIO	M²	1363	92		1455
e-3140	OLIVOS SECANO	M²	259	536		795
	TOTAL BIENES AFECTADOS:		2009	730		2739

AFECCIONES

	CANTIDAD	**(m² – m – ud)**

FICHA DE DATOS DE LA PARCELA AFECTADA

		FECHA	MAYO 2017
PROYECTO:	PROYECTO DE TRAZADO DE CONSTRUCCIÓN AUTOVÍA DEL MEDITERRÁNEO A-8		
TRAMO:	LA MORA-LA POBLA DE MONTORNÉS	**SUBTRAMO:**	
MUNICIPIO:	ALTAFULLA	**PROVINCIA:**	TARRAGONA
COMUNIDAD AUTÓNOMA:	CATALUÑA	**Nº DE ORDEN:**	43.0120-0002





FICHA DE DATOS DE LA PARCELA AFECTADA

		FECHA	MAYO 2017
PROYECTO:	PROYECTO DE TRAZADO DE CONSTRUCCIÓN AUTOVÍA DEL MEDITERRÁNEO A-9		
TRAMO:	LA MORA-LA POBLA DE MONTORNÉS	**SUBTRAMO:**	
MUNICIPIO:	ALTAFULLA	**PROVINCIA:**	TARRAGONA
COMUNIDAD AUTÓNOMA:	CATALUÑA	**Nº DE ORDEN:**	43.0120-0003

TITULARIDAD

	DATOS DEL TITULAR CATASTRAL	DATOS DEL TITULAR ACTUAL
NOMBRE:	***SUÑE FORTUNY PEDRO***	***SUÑE FORTUNY PEDRO***
	LA RIERA DE	***LA RIERA DE***
DNI:		
DOMICILIO:	***PAU CASALS 3***	***PAU CASALS 3***
CIUDAD:	***GAIA(TARRAGONA)***	***GAIA(TARRAGONA)***
C. POSTAL:	***43762***	***43762***
TELÉFONO:		
REPRESENTANTE:		**DNI:**
2º TITULAR:		**DNI:**
3er TITULAR:		**DNI:**

DATOS CATASTRALES

Paraje:	LA COMA DEL GUASC	**Superficie (m²):**	8958	**Liquido imponible (euros):**	
Polígono:	5	**Valor catastral (euros):**	340,04	**Calif. fiscal:**	G-00
Parcela:	15	**C. urbanística:**	RURAL		

CARACTERÍSTICAS DE LA FINCA

NATURALEZA: RURAL

APROVECHAMIENTO ACTUAL: ALGARROBO SECANO

FORMA Y CONFIGURACIÓN :
IRREGULAR

LINDEROS

Norte:	Pol 5 Par 12
Sur:	Pol 5 Par 16
Este:	Pol 5 Par 14
Oeste:	Pol 5 Par 9009

AFECCIÓN

Tipo de afección: (total / parcial)	**División de la parcela (Si/No):**	**Longitud (m):**

Derechos o gravámenes que pesan sobre la finca

BIENES AFECTADOS

Subparcela	Aprovechamiento	Unidad	Expropiación Definitiva	Servidumbre	Ocupación Temporal	Total Afección
	ALGARROBO SECANO	M²	273			273
	TOTAL BIENES AFECTADOS:		273			273

AFECCIONES

CANTIDAD	(m² – m – ud)

FICHA DE DATOS DE LA PARCELA AFECTADA

		FECHA	MAYO 2017
PROYECTO:	PROYECTO DE TRAZADO DE CONSTRUCCIÓN AUTOVÍA DEL MEDITERRÁNEO A-9		
TRAMO:	LA MORA-LA POBLA DE MONTORNÉS	**SUBTRAMO:**	
MUNICIPIO:	ALTAFULLA	**PROVINCIA:**	TARRAGONA
COMUNIDAD AUTÓNOMA:	CATALUÑA	**Nº DE ORDEN:**	43.0120-0003

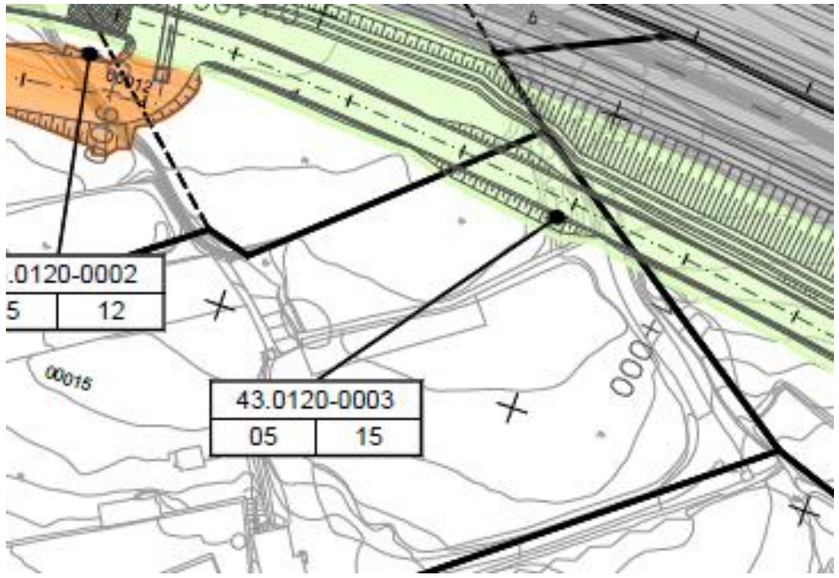



FICHA DE DATOS DE LA PARCELA AFECTADA

		FECHA	MAYO 2017
PROYECTO:	PROYECTO DE TRAZADO DE CONSTRUCCIÓN AUTOVÍA DEL MEDITERRÁNEO A-10		
TRAMO:	LA MORA-LA POBLA DE MONTORNÉS	**SUBTRAMO:**	
MUNICIPIO:	ALTAFULLA	**PROVINCIA:**	TARRAGONA
COMUNIDAD AUTÓNOMA:	CATALUÑA	**Nº DE ORDEN:**	43.0120-0004

TITULARIDAD

	DATOS DEL TITULAR CATASTRAL	DATOS DEL TITULAR ACTUAL
NOMBRE:	***PIJOAN MILA JOSE***	***PIJOAN MILA JOSE***
DNI:		
DOMICILIO:	***CL DALT 26***	***CL DALT 26***
CIUDAD:	***ALTAFULLA(TARRAGONA)***	***ALTAFULLA(TARRAGONA)***
C. POSTAL:	***43893***	***43893***
TELÉFONO:		
REPRESENTANTE:		**DNI:**
2º TITULAR:		**DNI:**
3er TITULAR:		**DNI:**

DATOS CATASTRALES

Paraje:	LA COMA DEL GUASC	**Superficie (m²):**	10919	**Liquido imponible (euros):**	
Polígono:	5	**Valor catastral (euros):**	381,56	**Calif. fiscal:**	
Parcela:	14	**C. urbanística:**	RURAL		

CARACTERÍSTICAS DE LA FINCA

NATURALEZA: RURAL

APROVECHAMIENTO ACTUAL:

FORMA Y CONFIGURACIÓN :
IRREGULAR

LINDEROS

Norte:	Pol 5 Par 9016, 12
Sur:	Pol 5 Par 17, 16
Este:	Pol 5 Par 9016
Oeste:	Pol 5 Par 16, 15

AFECCIÓN

Tipo de afección: (total / parcial)	**División de la parcela (Si/No):**	**Longitud (m):**

Derechos o gravámenes que pesan sobre la finca

BIENES AFECTADOS

Subparcela	Aprovechamiento	Unidad	Expropiación Definitiva	Servidumbre	Ocupación Temporal	Total Afección
a-9477	ALGARROBO SECANO	M²	2746			2746
b-1442	PINAR MADERABLE	M²	55			55
		TOTAL BIENES AFECTADOS:	2801			2801

AFECCIONES

CANTIDAD	**(m² – m – ud)**

FICHA DE DATOS DE LA PARCELA AFECTADA

		FECHA	MAYO 2017
PROYECTO:	PROYECTO DE TRAZADO DE CONSTRUCCIÓN AUTOVÍA DEL MEDITERRÁNEO A-10		
TRAMO:	LA MORA-LA POBLA DE MONTORNÉS	**SUBTRAMO:**	
MUNICIPIO:	ALTAFULLA	**PROVINCIA:**	TARRAGONA
COMUNIDAD AUTÓNOMA:	CATALUÑA	**Nº DE ORDEN:**	43.0120-0004

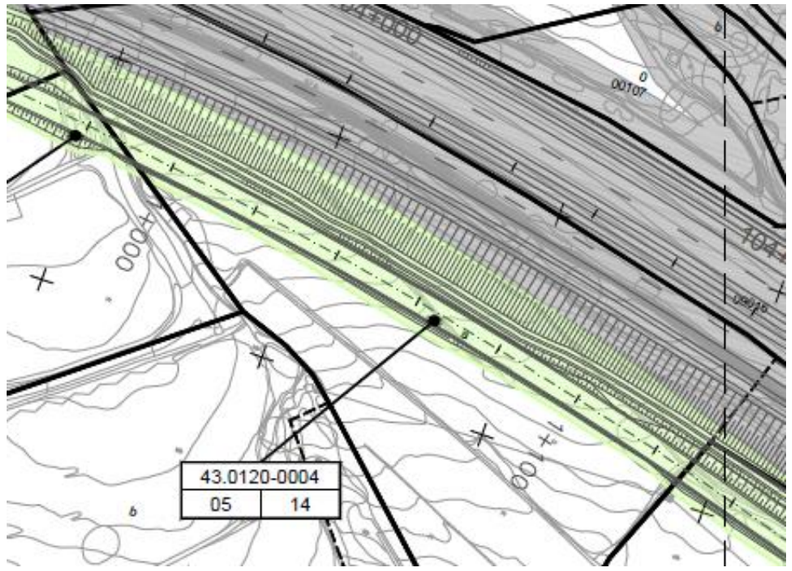



FICHA DE DATOS DE LA PARCELA AFECTADA

		FECHA	MAYO 2017
PROYECTO:	PROYECTO DE TRAZADO DE CONSTRUCCIÓN AUTOVÍA DEL MEDITERRÁNEO A-11		
TRAMO:	LA MORA-LA POBLA DE MONTORNÉS	**SUBTRAMO:**	
MUNICIPIO:	ALTAFULLA	**PROVINCIA:**	TARRAGONA
COMUNIDAD AUTÓNOMA:	CATALUÑA	**Nº DE ORDEN:**	43.0120-0005

TITULARIDAD

	DATOS DEL TITULAR CATASTRAL	DATOS DEL TITULAR ACTUAL
		PELZ INGRID MERCEDES
		KAETSCH ELVIRA MARIA
NOMBRE:	***PELZ INGRID MERCEDES***	*KLEINT MONIKA CHRISTINE*
		SPLITTER PETRA IRENE LINA
		BALCELLS BORDALLO JOAQUIN FRANCISCO
DNI:	***X2493656L***	*X2493656L*
		35054483E
		46224363K
DOMICILIO:	***CL SAN MARTIN 13PL:1***	*CL SAN MARTIN 13PL:1*
CIUDAD:	***ALTAFULLA(TARRAGONA)***	*ALTAFULLA(TARRAGONA)*
C. POSTAL:	***43893***	*43893*
TELÉFONO:		
REPRESENTANTE:		**DNI:**
2º TITULAR:	*KAETSCH ELVIRA MARIA* *KLEINT MONIKA CHRISTINE*	**DNI:** ***35054483E***
3er TITULAR:	*SPLITTER PETRA IRENE LINA* *BALCELLS BORDALLO JOAQUIN FRANCISCO*	**DNI:** ***46224363K***

DATOS CATASTRALES

Paraje:	LA COMA DEL GUASC	**Superficie (m²):**	22496	**Liquido imponible (euros):**	
Polígono:	5	**Valor catastral (euros):**	341,58	**Calif. fiscal:**	MM-00
Parcela:	17	**C. urbanística:**	RURAL		

CARACTERÍSTICAS DE LA FINCA

NATURALEZA: RURAL

APROVECHAMIENTO ACTUAL: PINAR MADERABLE

FORMA Y CONFIGURACIÓN :
IRREGULAR

LINDEROS

Norte:	Pol 5 Par 14
Sur:	Pol 5 Par 9010
Este:	Pol 5 Par 9010
Oeste:	Pol 5 Par 16, 18

AFECCIÓN

Tipo de afección: (total / parcial)	**División de la parcela (Si/No):**	**Longitud (m):**

Derechos o gravámenes que pesan sobre la finca

BIENES AFECTADOS

Subparcela	Aprovechamiento	Unidad	Expropiación Definitiva	Servidumbre	Ocupación Temporal	Total Afección
	PINAR MADERABLE	M²	818			818
		TOTAL BIENES AFECTADOS:	818			818

AFECCIONES

	CANTIDAD	(m² – m – ud)

FICHA DE DATOS DE LA PARCELA AFECTADA

		FECHA	MAYO 2017
PROYECTO:	PROYECTO DE TRAZADO DE CONSTRUCCIÓN AUTOVÍA DEL MEDITERRÁNEO A-11		
TRAMO:	LA MORA-LA POBLA DE MONTORNÉS	**SUBTRAMO:**	
MUNICIPIO:	ALTAFULLA	**PROVINCIA:**	TARRAGONA
COMUNIDAD AUTÓNOMA:	CATALUÑA	**Nº DE ORDEN:**	43.0120-0005

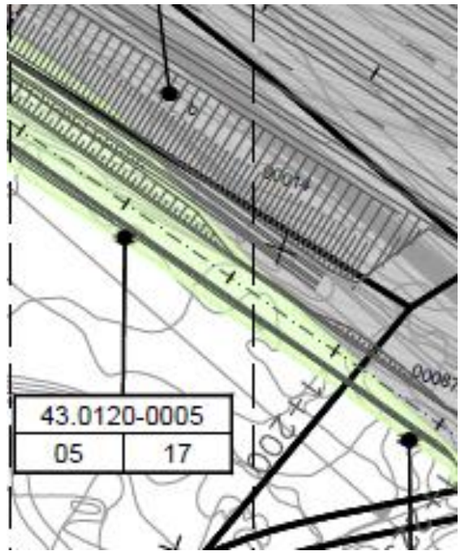



FICHA DE DATOS DE LA PARCELA AFECTADA

		FECHA	MAYO 2017
PROYECTO:	PROYECTO DE TRAZADO DE CONSTRUCCIÓN AUTOVÍA DEL MEDITERRÁNEO A-12		
TRAMO:	LA MORA-LA POBLA DE MONTORNÉS	**SUBTRAMO:**	
MUNICIPIO:	ALTAFULLA	**PROVINCIA:**	TARRAGONA
COMUNIDAD AUTÓNOMA:	CATALUÑA	**Nº DE ORDEN:**	43.0120-0006

TITULARIDAD

	DATOS DEL TITULAR CATASTRAL	DATOS DEL TITULAR ACTUAL
NOMBRE:	***DESCONOCIDO***	***DESCONOCIDO***
DNI:		
DOMICILIO:		
CIUDAD:		
C. POSTAL:		
TELÉFONO:		
REPRESENTANTE:		**DNI:**
2º TITULAR:		**DNI:**
3er TITULAR:		**DNI:**

DATOS CATASTRALES

Paraje:	LA COMA DEL GUASC	**Superficie (m²):**	1389	**Liquido imponible (euros):**	
Polígono:	5	**Valor catastral (euros):**	20,96	**Calif. fiscal:**	MM-00
Parcela:	87	**C. urbanística:**	RURAL		

CARACTERÍSTICAS DE LA FINCA

NATURALEZA: RURAL

APROVECHAMIENTO ACTUAL: PINAR MADERABLE

FORMA Y CONFIGURACIÓN :
TRIANGULAR

LINDEROS

Norte:	Pol 5 Par 9016, 14
Sur:	Pol 5 Par 9010
Este:	Pol 5 Par 9016
Oeste:	Pol 5 Par 17

AFECCIÓN

Tipo de afección: (total / parcial)	**División de la parcela (Si/No):**	**Longitud (m):**

Derechos o gravámenes que pesan sobre la finca

BIENES AFECTADOS

Subparcela	Aprovechamiento	Unidad	Expropiación Definitiva	Servidumbre	Ocupación Temporal	Total Afección
	PINAR MADERABLE	M²	79			79
	TOTAL BIENES AFECTADOS:		79			79

AFECCIONES

CANTIDAD	(m² – m – ud)

FICHA DE DATOS DE LA PARCELA AFECTADA

		FECHA	MAYO 2017
PROYECTO:	PROYECTO DE TRAZADO DE CONSTRUCCIÓN AUTOVÍA DEL MEDITERRÁNEO A-12		
TRAMO:	LA MORA-LA POBLA DE MONTORNÉS	**SUBTRAMO:**	
MUNICIPIO:	ALTAFULLA	**PROVINCIA:**	TARRAGONA
COMUNIDAD AUTÓNOMA:	CATALUÑA	**Nº DE ORDEN:**	43.0120-0006

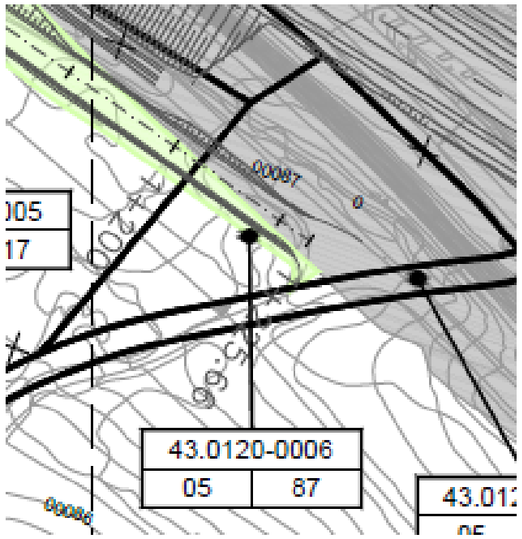



FICHA DE DATOS DE LA PARCELA AFECTADA

FECHA MAYO 2017

PROYECTO: PROYECTO DE TRAZADO DE CONSTRUCCIÓN AUTOVÍA DEL MEDITERRÁNEO A-13

TRAMO: LA MORA-LA POBLA DE MONTORNÉS **SUBTRAMO:**

MUNICIPIO: ALTAFULLA **PROVINCIA:** TARRAGONA

COMUNIDAD AUTÓNOMA: CATALUÑA **Nº DE ORDEN:** 43.0120-0007

TITULARIDAD

	DATOS DEL TITULAR CATASTRAL	DATOS DEL TITULAR ACTUAL
NOMBRE:	***DIPUTACION DE TARRAGONA***	***DIPUTACION DE TARRAGONA***
DNI:	***P4300000I***	***P4300000I***
DOMICILIO:	***PS S ANTONI 100***	***PS S ANTONI 100***
CIUDAD:	***TARRAGONA(TARRAGONA)***	***TARRAGONA(TARRAGONA)***
C. POSTAL:	***43003***	***43003***
TELÉFONO:		
REPRESENTANTE:		**DNI:**
2º TITULAR:		**DNI:**
3er TITULAR:		**DNI:**

DATOS CATASTRALES

Paraje:		**Superficie (m²):**	51036	**Liquido imponible (euros):**	
Polígono:	3	**Valor catastral (euros):**	0	**Calif. fiscal:**	VT-00
Parcela:	9017	**C. urbanística:**	RURAL		

CARACTERÍSTICAS DE LA FINCA

NATURALEZA: RURAL

APROVECHAMIENTO ACTUAL: VIA COMUNICACIÓN DOMINIO PUBLICO

FORMA Y CONFIGURACIÓN :

LINDEROS

Norte:	VARIOS
Sur:	VARIOS
Este:	VARIOS
Oeste:	VARIOS

AFECCIÓN

Tipo de afección: (total / parcial)	**División de la parcela (Si/No):**	**Longitud (m):**

Derechos o gravámenes que pesan sobre la finca

BIENES AFECTADOS

Subparcela	Aprovechamiento	Unidad	Expropiación Definitiva	Servidumbre	Ocupación Temporal	Total Afección
	VIA COMUNICACIÓN DOMINIO PUBLICO	M²	36			36
	TOTAL BIENES AFECTADOS:		36			36

AFECCIONES

	CANTIDAD	(m² – m – ud)

FICHA DE DATOS DE LA PARCELA AFECTADA

FECHA MAYO 2017

PROYECTO: PROYECTO DE TRAZADO DE CONSTRUCCIÓN AUTOVÍA DEL MEDITERRÁNEO A-13

TRAMO: LA MORA-LA POBLA DE MONTORNÉS **SUBTRAMO:**

MUNICIPIO: ALTAFULLA **PROVINCIA:** TARRAGONA

COMUNIDAD AUTÓNOMA: CATALUÑA **Nº DE ORDEN:** 43.0120-0007

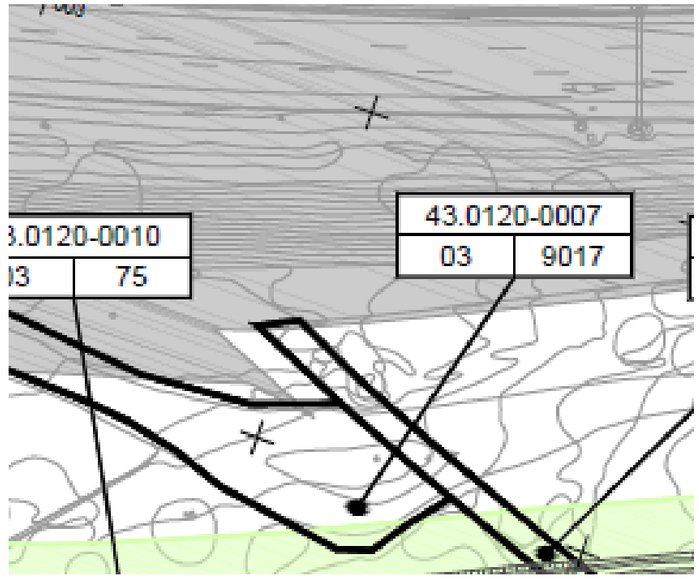



FICHA DE DATOS DE LA PARCELA AFECTADA

		FECHA	MAYO 2017
PROYECTO:	PROYECTO DE TRAZADO DE CONSTRUCCIÓN AUTOVÍA DEL MEDITERRÁNEO A-14		
TRAMO:	LA MORA-LA POBLA DE MONTORNÉS	**SUBTRAMO:**	
MUNICIPIO:	ALTAFULLA	**PROVINCIA:**	TARRAGONA
COMUNIDAD AUTÓNOMA:	CATALUÑA	**Nº DE ORDEN:**	43.0120-0008

TITULARIDAD

	DATOS DEL TITULAR CATASTRAL	DATOS DEL TITULAR ACTUAL
NOMBRE:	***UNIDAD DE CARRETRAS EN TARRAGONA MINIST***	***UNIDAD DE CARRETRAS EN TARRAGONA MINIST***
DNI:	***S4317002F***	***S4317002F***
DOMICILIO:	***PZ LOS CARROS 2***	***PZ LOS CARROS 2***
CIUDAD:	***TARRAGONA(TARRAGONA)***	***TARRAGONA(TARRAGONA)***
C. POSTAL:	***43004***	***43004***
TELÉFONO:		
REPRESENTANTE:		**DNI:**
2º TITULAR:		**DNI:**
3er TITULAR:		**DNI:**

DATOS CATASTRALES

Paraje:	LA COMA DEL GUASC	**Superficie (m^2):**	11418	**Liquido imponible (euros):**	
Polígono:	3	**Valor catastral (euros):**	433,47	**Calif. fiscal:**	G-00
Parcela:	73	**C. urbanística:**	RURAL		

CARACTERÍSTICAS DE LA FINCA

NATURALEZA: RURAL

APROVECHAMIENTO ACTUAL: ALGARROBO SECANO

FORMA Y CONFIGURACIÓN :
IRREGULAR

LINDEROS

Norte:	Pol 3 Par 9017
Sur:	Pol 3 Par 9017
Este:	Pol 3 Par 9017
Oeste:	Pol 3 Par 72

AFECCIÓN

Tipo de afección: (total / parcial)	**División de la parcela (Si/No):**	**Longitud (m):**

Derechos o gravámenes que pesan sobre la finca

BIENES AFECTADOS

Subparcela	Aprovechamiento	Unidad	Expropiación Definitiva	Servidumbre	Ocupación Temporal	Total Afección
	ALGARROBO SECANO	M²	1211			1211
	TOTAL BIENES AFECTADOS:		1211			1211

AFECCIONES

	CANTIDAD	**(m^2 – m – ud)**

FICHA DE DATOS DE LA PARCELA AFECTADA

		FECHA	MAYO 2017
PROYECTO:	PROYECTO DE TRAZADO DE CONSTRUCCIÓN AUTOVÍA DEL MEDITERRÁNEO A-14		
TRAMO:	LA MORA-LA POBLA DE MONTORNÉS	**SUBTRAMO:**	
MUNICIPIO:	ALTAFULLA	**PROVINCIA:**	TARRAGONA
COMUNIDAD AUTÓNOMA:	CATALUÑA	**Nº DE ORDEN:**	43.0120-0008

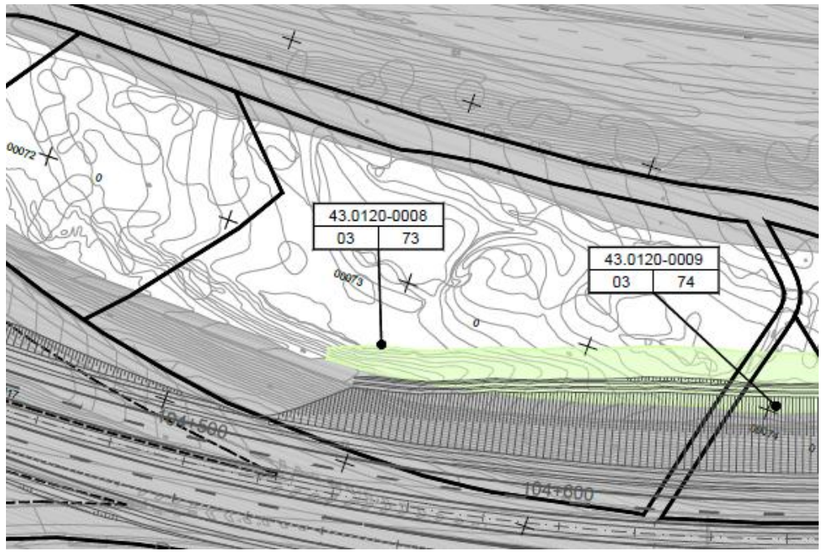



FICHA DE DATOS DE LA PARCELA AFECTADA

		FECHA	MAYO 2017
PROYECTO:	PROYECTO DE TRAZADO DE CONSTRUCCIÓN AUTOVÍA DEL MEDITERRÁNEO A-15		
TRAMO:	LA MORA-LA POBLA DE MONTORNÉS	**SUBTRAMO:**	
MUNICIPIO:	ALTAFULLA	**PROVINCIA:**	TARRAGONA
COMUNIDAD AUTÓNOMA:	CATALUÑA	**Nº DE ORDEN:**	43.0120-0009

TITULARIDAD

	DATOS DEL TITULAR CATASTRAL	DATOS DEL TITULAR ACTUAL
NOMBRE:	***UNIDAD DE CARRETRAS EN TARRAGONA MINIST***	***UNIDAD DE CARRETRAS EN TARRAGONA MINIST***
DNI:	***S4317002F***	***S4317002F***
DOMICILIO:	***PZ LOS CARROS 2***	***PZ LOS CARROS 2***
CIUDAD:	***TARRAGONA(TARRAGONA)***	***TARRAGONA(TARRAGONA)***
C. POSTAL:	***43004***	***43004***
TELÉFONO:		
REPRESENTANTE:		**DNI:**
2º TITULAR:		**DNI:**
3er TITULAR:		**DNI:**

DATOS CATASTRALES

Paraje:	LA COMA DEL GUASC	**Superficie (m²):**	1879	**Liquido imponible (euros):**	
Polígono:	3	**Valor catastral (euros):**	71,24	**Calif. fiscal:**	G-00
Parcela:	74	**C. urbanística:**	RURAL		

CARACTERÍSTICAS DE LA FINCA

NATURALEZA: RURAL

APROVECHAMIENTO ACTUAL: ALGARROBO SECANO

FORMA Y CONFIGURACIÓN :
TRIANGULAR

LINDEROS

Norte:	Pol 3 Par 9017, 75
Sur:	Pol 3 Par 9017
Este:	Pol 3 Par 75
Oeste:	Pol 3 Par 9017

AFECCIÓN

Tipo de afección: (total / parcial)	**División de la parcela (Si/No):**	**Longitud (m):**

Derechos o gravámenes que pesan sobre la finca

BIENES AFECTADOS

Subparcela	Aprovechamiento	Unidad	Expropiación Definitiva	Servidumbre	Ocupación Temporal	Total Afección
	ALGARROBO SECANO	M²	341			341
	TOTAL BIENES AFECTADOS:		341			341

AFECCIONES

CANTIDAD	**(m² – m – ud)**

FICHA DE DATOS DE LA PARCELA AFECTADA

		FECHA	MAYO 2017
PROYECTO:	PROYECTO DE TRAZADO DE CONSTRUCCIÓN AUTOVÍA DEL MEDITERRÁNEO A-15		
TRAMO:	LA MORA-LA POBLA DE MONTORNÉS	**SUBTRAMO:**	
MUNICIPIO:	ALTAFULLA	**PROVINCIA:**	TARRAGONA
COMUNIDAD AUTÓNOMA:	CATALUÑA	**Nº DE ORDEN:**	43.0120-0009

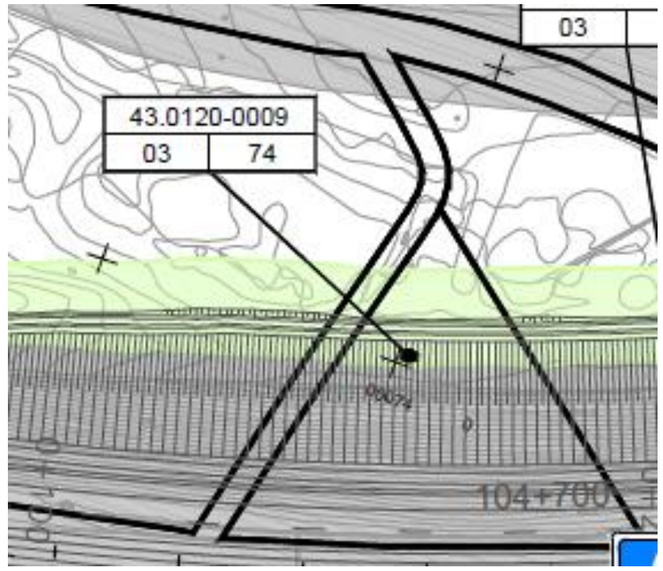



FICHA DE DATOS DE LA PARCELA AFECTADA

		FECHA	MAYO 2017
PROYECTO:	PROYECTO DE TRAZADO DE CONSTRUCCIÓN AUTOVÍA DEL MEDITERRÁNEO A-16		
TRAMO:	LA MORA-LA POBLA DE MONTORNÉS	**SUBTRAMO:**	
MUNICIPIO:	ALTAFULLA	**PROVINCIA:**	TARRAGONA
COMUNIDAD AUTÓNOMA:	CATALUÑA	**Nº DE ORDEN:**	43.0120-0010

TITULARIDAD

	DATOS DEL TITULAR CATASTRAL	DATOS DEL TITULAR ACTUAL
NOMBRE:	***UNIDAD DE CARRETRAS EN TARRAGONA MINIST***	***UNIDAD DE CARRETRAS EN TARRAGONA MINIST***
DNI:	***S4317002F***	***S4317002F***
DOMICILIO:	***PZ LOS CARROS 2***	***PZ LOS CARROS 2***
CIUDAD:	***TARRAGONA(TARRAGONA)***	***TARRAGONA(TARRAGONA)***
C. POSTAL:	***43004***	***43004***
TELÉFONO:		
REPRESENTANTE:		**DNI:**
2º TITULAR:		**DNI:**
3er TITULAR:		**DNI:**

DATOS CATASTRALES

Paraje:	LA COMA DEL GUASC	**Superficie (m²):**	5324	**Liquido imponible (euros):**	
Polígono:	3	**Valor catastral (euros):**	202,07	**Calif. fiscal:**	G-00
Parcela:	75	**C. urbanística:**	RURAL		

CARACTERÍSTICAS DE LA FINCA

NATURALEZA: RURAL

APROVECHAMIENTO ACTUAL: ALGARROBO SECANO

FORMA Y CONFIGURACIÓN :
IRREGULAR

LINDEROS

Norte:	Pol 3 Par 9017
Sur:	Pol 3 Par 9017
Este:	Pol 3 Par 9008
Oeste:	Pol 3 Par 74

AFECCIÓN

Tipo de afección: (total / parcial)	**División de la parcela (Si/No):**	**Longitud (m):**

Derechos o gravámenes que pesan sobre la finca

BIENES AFECTADOS

Subparcela	Aprovechamiento	Unidad	Expropiación Definitiva	Servidumbre	Ocupación Temporal	Total Afección
	ALGARROBO SECANO	M²	1253			1253
	TOTAL BIENES AFECTADOS:		1253			1253

AFECCIONES

CANTIDAD	**(m² – m – ud)**

FICHA DE DATOS DE LA PARCELA AFECTADA

		FECHA	MAYO 2017
PROYECTO:	PROYECTO DE TRAZADO DE CONSTRUCCIÓN AUTOVÍA DEL MEDITERRÁNEO A-16		
TRAMO:	LA MORA-LA POBLA DE MONTORNÉS	**SUBTRAMO:**	
MUNICIPIO:	ALTAFULLA	**PROVINCIA:**	TARRAGONA
COMUNIDAD AUTÓNOMA:	CATALUÑA	**Nº DE ORDEN:**	43.0120-0010

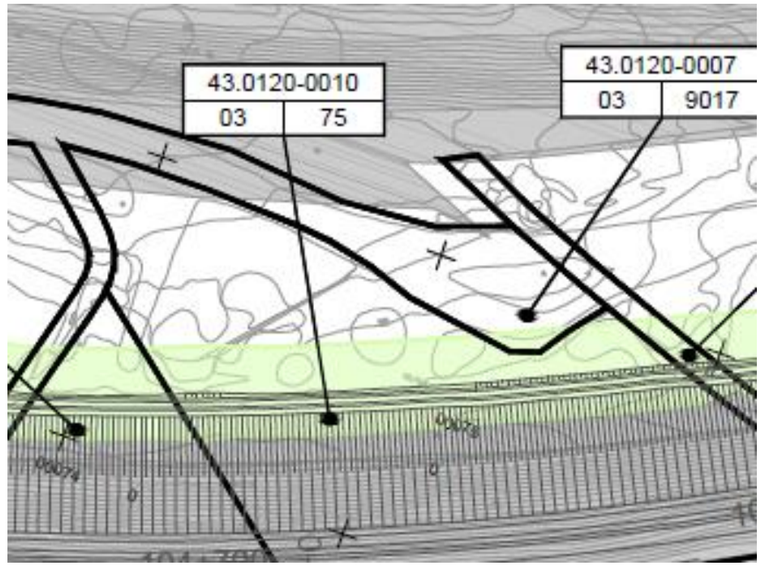

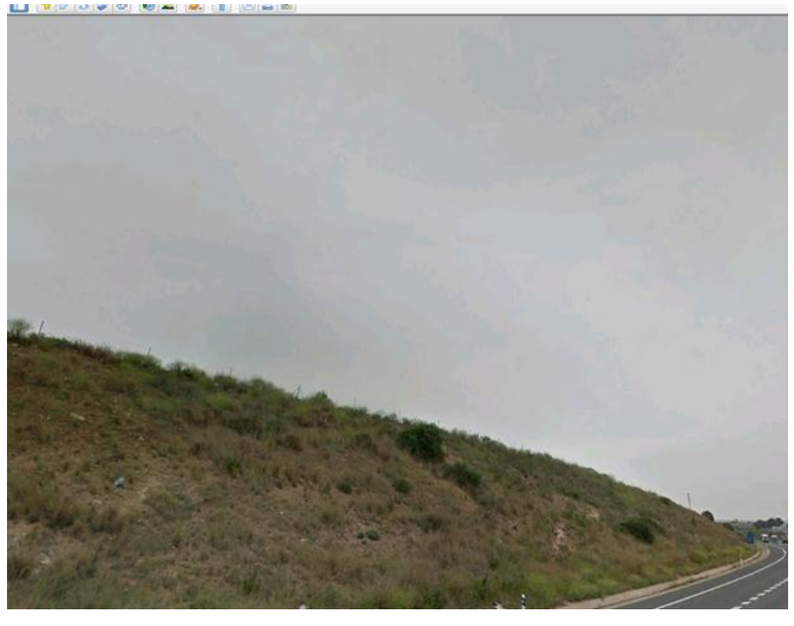

FICHA DE DATOS DE LA PARCELA AFECTADA

		FECHA	MAYO 2017
PROYECTO:	PROYECTO DE TRAZADO DE CONSTRUCCIÓN AUTOVÍA DEL MEDITERRÁNEO A-17		
TRAMO:	LA MORA-LA POBLA DE MONTORNÉS	**SUBTRAMO:**	
MUNICIPIO:	ALTAFULLA	**PROVINCIA:**	TARRAGONA
COMUNIDAD AUTÓNOMA:	CATALUÑA	**Nº DE ORDEN:**	43.0120-0011

TITULARIDAD

	DATOS DEL TITULAR CATASTRAL	DATOS DEL TITULAR ACTUAL
NOMBRE:	***PONS SOLE ANTONIO***	***PONS SOLE ANTONIO***
DNI:	***39672191C***	***39672191C***
DOMICILIO:	***CL PADUA 85 PL:1***	***CL PADUA 85 PL:1***
CIUDAD:	***BARCELONA(BARCELONA)***	***BARCELONA(BARCELONA)***
C. POSTAL:	***8006***	***8006***
TELÉFONO:		
REPRESENTANTE:		**DNI:**
2º TITULAR:		**DNI:**
3er TITULAR:		**DNI:**

DATOS CATASTRALES

Paraje:	LES PLANES	**Superficie (m²):**	13858	**Liquido imponible (euros):**	
Polígono:	3	**Valor catastral (euros):**	525,98	**Calif. fiscal:**	
Parcela:	49	**C. urbanística:**	RURAL		

CARACTERÍSTICAS DE LA FINCA

NATURALEZA: RURAL

APROVECHAMIENTO ACTUAL:

FORMA Y CONFIGURACIÓN :
IRREGULAR

LINDEROS

Norte:	Pol 3 Par 9017
Sur:	Pol 3 Par 9009
Este:	Pol 3 Par 9009
Oeste:	Pol 3 Par 37, 38

AFECCIÓN

Tipo de afección: (total / parcial)	**División de la parcela (Si/No):**	**Longitud (m):**

Derechos o gravámenes que pesan sobre la finca

BIENES AFECTADOS

Subparcela	Aprovechamiento	Unidad	Expropiación Definitiva	Servidumbre	Ocupación Temporal	Total Afección
a-11199	ALGARROBO SECANO	M²	50			50
b-2659	OLIVOS SECANO	M²	33			33
		TOTAL BIENES AFECTADOS:	83			83

AFECCIONES

CANTIDAD	**(m² – m – ud)**

FICHA DE DATOS DE LA PARCELA AFECTADA

		FECHA	MAYO 2017
PROYECTO:	PROYECTO DE TRAZADO DE CONSTRUCCIÓN AUTOVÍA DEL MEDITERRÁNEO A-17		
TRAMO:	LA MORA-LA POBLA DE MONTORNÉS	**SUBTRAMO:**	
MUNICIPIO:	ALTAFULLA	**PROVINCIA:**	TARRAGONA
COMUNIDAD AUTÓNOMA:	CATALUÑA	**Nº DE ORDEN:**	43.0120-0011

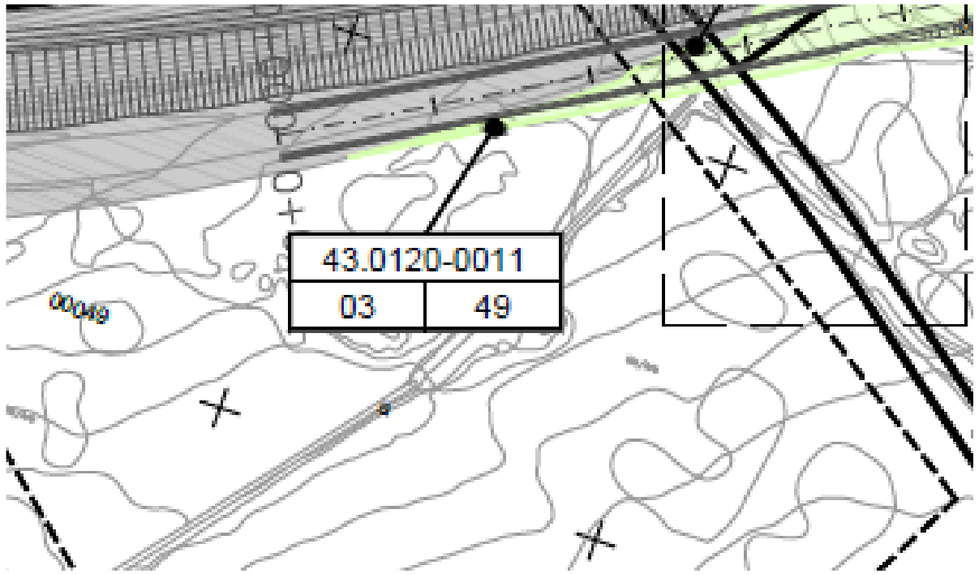



FICHA DE DATOS DE LA PARCELA AFECTADA

		FECHA	MAYO 2017
PROYECTO:	PROYECTO DE TRAZADO DE CONSTRUCCIÓN AUTOVÍA DEL MEDITERRÁNEO A-18		
TRAMO:	LA MORA-LA POBLA DE MONTORNÉS	**SUBTRAMO:**	
MUNICIPIO:	ALTAFULLA	**PROVINCIA:**	TARRAGONA
COMUNIDAD AUTÓNOMA:	CATALUÑA	**Nº DE ORDEN:**	43.0120-0012

TITULARIDAD

	DATOS DEL TITULAR CATASTRAL	DATOS DEL TITULAR ACTUAL
NOMBRE:	***VIRGILI SOLA NURIA***	***VIRGILI SOLA NURIA***
DNI:	***39630957W***	***39630957W***
DOMICILIO:	***AV PRESIDENT COMPANYS 14***	***AV PRESIDENT COMPANYS 14***
CIUDAD:	***TARRAGONA(TARRAGONA)***	***TARRAGONA(TARRAGONA)***
C. POSTAL:	***43001***	***43001***
TELÉFONO:		
REPRESENTANTE:		**DNI:**
2º TITULAR:		**DNI:**
3er TITULAR:		**DNI:**

DATOS CATASTRALES

Paraje:	LA CASETA	**Superficie (m²):**	4883	**Liquido imponible (euros):**	
Polígono:	3	**Valor catastral (euros):**	185,31	**Calif. fiscal:**	G-00
Parcela:	61	**C. urbanística:**	RURAL		

CARACTERÍSTICAS DE LA FINCA

NATURALEZA: RURAL

APROVECHAMIENTO ACTUAL: ALGARROBO SECANO

FORMA Y CONFIGURACIÓN :
IRREGULAR

LINDEROS

Norte:	Pol 3 Par 76
Sur:	Pol 3 Par 9009
Este:	Pol 3 Par 9009
Oeste:	Pol 3 Par 9009

AFECCIÓN

Tipo de afección: (total / parcial)	**División de la parcela (Si/No):**	**Longitud (m):**

Derechos o gravámenes que pesan sobre la finca

BIENES AFECTADOS

Subparcela	Aprovechamiento	Unidad	Expropiación Definitiva	Servidumbre	Ocupación Temporal	Total Afección
	ALGARROBO SECANO	M²	1139	123		1262
	TOTAL BIENES AFECTADOS:		1139	123		1262

AFECCIONES

CANTIDAD	**(m² – m – ud)**

FICHA DE DATOS DE LA PARCELA AFECTADA

		FECHA	MAYO 2017
PROYECTO:	PROYECTO DE TRAZADO DE CONSTRUCCIÓN AUTOVÍA DEL MEDITERRÁNEO A-18		
TRAMO:	LA MORA-LA POBLA DE MONTORNÉS	**SUBTRAMO:**	
MUNICIPIO:	ALTAFULLA	**PROVINCIA:**	TARRAGONA
COMUNIDAD AUTÓNOMA:	CATALUÑA	**Nº DE ORDEN:**	43.0120-0012

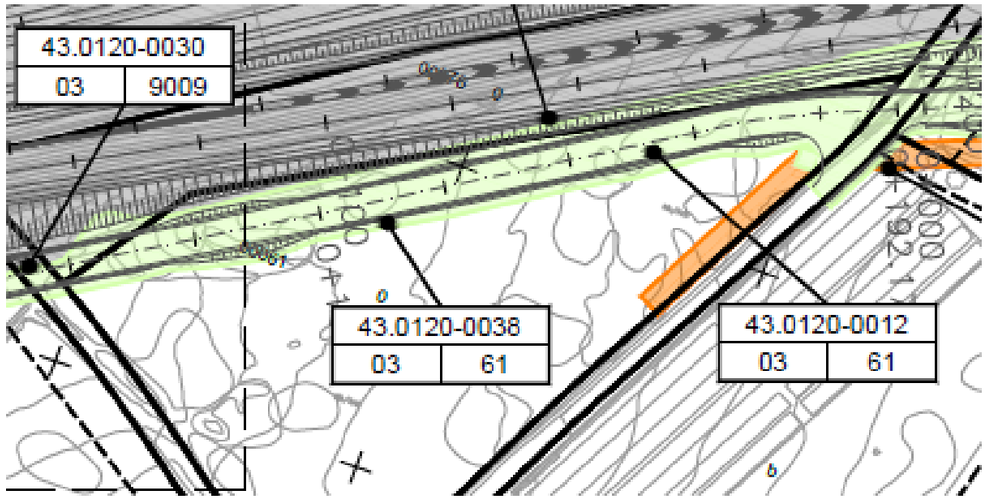



FICHA DE DATOS DE LA PARCELA AFECTADA

		FECHA	MAYO 2017
PROYECTO:	PROYECTO DE TRAZADO DE CONSTRUCCIÓN AUTOVÍA DEL MEDITERRÁNEO A-19		
TRAMO:	LA MORA-LA POBLA DE MONTORNÉS	**SUBTRAMO:**	
MUNICIPIO:	ALTAFULLA	**PROVINCIA:**	TARRAGONA
COMUNIDAD AUTÓNOMA:	CATALUÑA	**Nº DE ORDEN:**	43.0120-0013

TITULARIDAD

	DATOS DEL TITULAR CATASTRAL	DATOS DEL TITULAR ACTUAL
NOMBRE:	***UNIDAD DE CARRETRAS EN TARRAGONA MINIST***	***UNIDAD DE CARRETRAS EN TARRAGONA MINIST***
DNI:	***S4317002F***	***S4317002F***
DOMICILIO:	***PZ LOS CARROS 2***	***PZ LOS CARROS 2***
CIUDAD:	***TARRAGONA(TARRAGONA)***	***TARRAGONA(TARRAGONA)***
C. POSTAL:	***43004***	***43004***
TELÉFONO:		
REPRESENTANTE:		**DNI:**
2º TITULAR:		**DNI:**
3er TITULAR:		**DNI:**

DATOS CATASTRALES

Paraje:	LA COMA DE GUASC	**Superficie (m²):**	2633	**Liquido imponible (euros):**	
Polígono:	3	**Valor catastral (euros):**	99,85	**Calif. fiscal:**	G-00
Parcela:	76	**C. urbanística:**	RURAL		

CARACTERÍSTICAS DE LA FINCA

NATURALEZA: RURAL

APROVECHAMIENTO ACTUAL: ALGARROBO SECANO

FORMA Y CONFIGURACIÓN :
IRREGULAR

LINDEROS

Norte:	Pol 3 Par 9017
Sur:	Pol 3 Par 61
Este:	Pol 3 Par 9009
Oeste:	Pol 3 Par 9009

AFECCIÓN

Tipo de afección: (total / parcial)	**División de la parcela (Si/No):**	**Longitud (m):**

Derechos o gravámenes que pesan sobre la finca

BIENES AFECTADOS

Subparcela	Aprovechamiento	Unidad	Expropiación Definitiva	Servidumbre	Ocupación Temporal	Total Afección
	ALGARROBO SECANO	M²	268			268
	TOTAL BIENES AFECTADOS:		268			268

AFECCIONES

CANTIDAD	(m² – m – ud)

FICHA DE DATOS DE LA PARCELA AFECTADA

		FECHA	MAYO 2017
PROYECTO:	PROYECTO DE TRAZADO DE CONSTRUCCIÓN AUTOVÍA DEL MEDITERRÁNEO A-19		
TRAMO:	LA MORA-LA POBLA DE MONTORNÉS	**SUBTRAMO:**	
MUNICIPIO:	ALTAFULLA	**PROVINCIA:**	TARRAGONA
COMUNIDAD AUTÓNOMA:	CATALUÑA	**Nº DE ORDEN:**	43.0120-0013

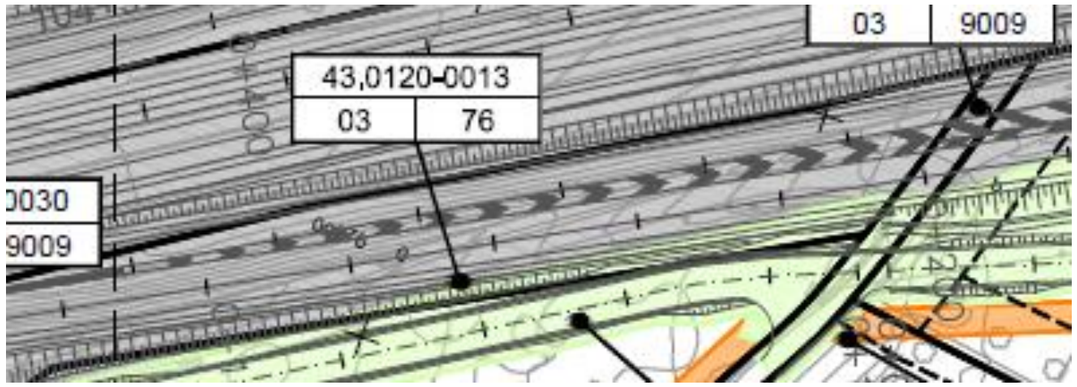



FICHA DE DATOS DE LA PARCELA AFECTADA

		FECHA	MAYO 2017
PROYECTO:	PROYECTO DE TRAZADO DE CONSTRUCCIÓN AUTOVÍA DEL MEDITERRÁNEO A-20		
TRAMO:	LA MORA-LA POBLA DE MONTORNÉS	**SUBTRAMO:**	
MUNICIPIO:	ALTAFULLA	**PROVINCIA:**	TARRAGONA
COMUNIDAD AUTÓNOMA:	CATALUÑA	**Nº DE ORDEN:**	43.0120-0014

TITULARIDAD

	DATOS DEL TITULAR CATASTRAL	DATOS DEL TITULAR ACTUAL
NOMBRE:	***UNIDAD DE CARRETRAS EN TARRAGONA MINIST***	***UNIDAD DE CARRETRAS EN TARRAGONA MINIST***
DNI:	***S4317002F***	***S4317002F***
DOMICILIO:	***PZ LOS CARROS 2***	***PZ LOS CARROS 2***
CIUDAD:	***TARRAGONA(TARRAGONA)***	***TARRAGONA(TARRAGONA)***
C. POSTAL:	***43004***	***43004***
TELÉFONO:		
REPRESENTANTE:		**DNI:**
2º TITULAR:		**DNI:**
3er TITULAR:		**DNI:**

DATOS CATASTRALES

Paraje:		**Superficie (m²):**	107645	**Liquido imponible (euros):**	
Polígono:	3	**Valor catastral (euros):**	0	**Calif. fiscal:**	VT-00
Parcela:	9004	**C. urbanística:**	RURAL		

CARACTERÍSTICAS DE LA FINCA

NATURALEZA: RURAL

APROVECHAMIENTO ACTUAL: VIA COMUNICACIÓN DOMINIO PUBLICO

FORMA Y CONFIGURACIÓN :

LINDEROS

Norte:	VARIOS
Sur:	VARIOS
Este:	VARIOS
Oeste:	VARIOS

AFECCIÓN

Tipo de afección: (total / parcial)	**División de la parcela (Si/No):**	**Longitud (m):**

Derechos o gravámenes que pesan sobre la finca

BIENES AFECTADOS

Subparcela	Aprovechamiento	Unidad	Expropiación Definitiva	Servidumbre	Ocupación Temporal	Total Afección
	VIA COMUNICACIÓN DOMINIO PUBLICO	M²	3673	35		3708
	TOTAL BIENES AFECTADOS:		3673	35		3708

AFECCIONES

	CANTIDAD	**(m² – m – ud)**

FICHA DE DATOS DE LA PARCELA AFECTADA

		FECHA	MAYO 2017
PROYECTO:	PROYECTO DE TRAZADO DE CONSTRUCCIÓN AUTOVÍA DEL MEDITERRÁNEO A-20		
TRAMO:	LA MORA-LA POBLA DE MONTORNÉS	**SUBTRAMO:**	
MUNICIPIO:	ALTAFULLA	**PROVINCIA:**	TARRAGONA
COMUNIDAD AUTÓNOMA:	CATALUÑA	**Nº DE ORDEN:**	43.0120-0014

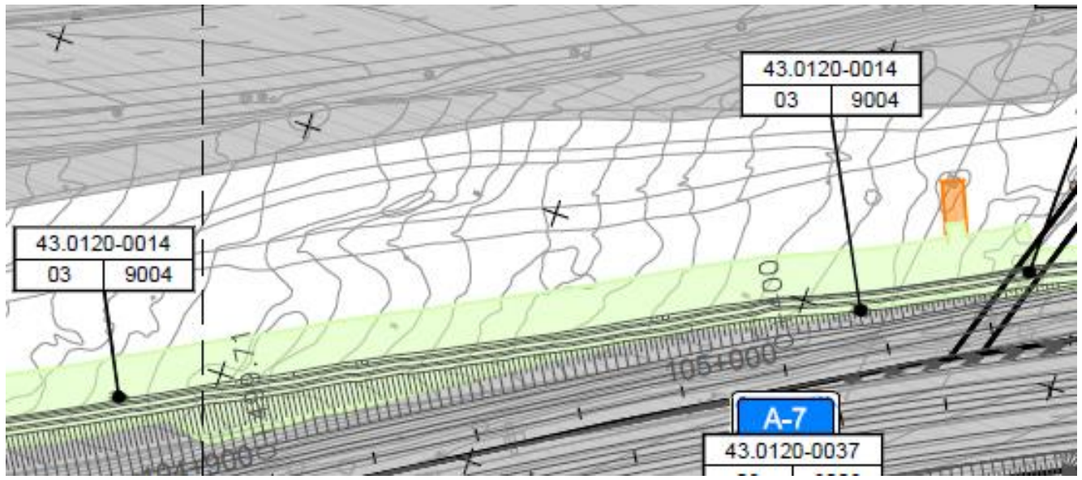



FICHA DE DATOS DE LA PARCELA AFECTADA

FECHA MAYO 2017

PROYECTO: PROYECTO DE TRAZADO DE CONSTRUCCIÓN AUTOVÍA DEL MEDITERRÁNEO A-21

TRAMO: LA MORA-LA POBLA DE MONTORNÉS **SUBTRAMO:**

MUNICIPIO: ALTAFULLA **PROVINCIA:** TARRAGONA

COMUNIDAD AUTÓNOMA: CATALUÑA **Nº DE ORDEN:** 43.0120-0015

TITULARIDAD

	DATOS DEL TITULAR CATASTRAL	DATOS DEL TITULAR ACTUAL
NOMBRE:	***HEREDEROS DE VILADRICH MARTINEZ NURIA***	***HEREDEROS DE VILADRICH MARTINEZ NURIA***
DNI:	***37055943E***	***37055943E***
DOMICILIO:	***CL PS MARAGALL 233 PL:1***	***CL PS MARAGALL 233 PL:1***
CIUDAD:		
C. POSTAL:		
TELÉFONO:		
REPRESENTANTE:		**DNI:**
2º TITULAR:		**DNI:**
3er TITULAR:		**DNI:**

DATOS CATASTRALES

Paraje:	LES PLANES	**Superficie (m²):**	13145	**Liquido imponible (euros):**	
Polígono:	3	**Valor catastral (euros):**	2092,39	**Calif. fiscal:**	
Parcela:	19	**C. urbanística:**	RURAL		

CARACTERÍSTICAS DE LA FINCA

NATURALEZA: RURAL

APROVECHAMIENTO ACTUAL:

FORMA Y CONFIGURACIÓN :
IRREGULAR

LINDEROS

Norte:	Pol 3 Par 9017
Sur:	Pol 3 Par 20
Este:	Pol 3 Par 21, 18
Oeste:	Pol 3 Par 9009

AFECCIÓN

Tipo de afección: (total / parcial)	**División de la parcela (Si/No):**	**Longitud (m):**

Derechos o gravámenes que pesan sobre la finca

BIENES AFECTADOS

Subparcela	Aprovechamiento	Unidad	Expropiación Definitiva	Servidumbre	Ocupación Temporal	Total Afección
a-10320	OLIVOS REGADIO	M²	18	421		439
b-494	ALGARROBO SECANO	M²	203	16		219
c-1810	OLIVOS SECANO	M²	19	67		86
d-	OLIVOS SECANO	M²	186	40		226
d-952	OLIVOS SECANO	M²	400			400
	TOTAL BIENES AFECTADOS:		826	544		1370

AFECCIONES

	CANTIDAD	(m² – m – ud)

FICHA DE DATOS DE LA PARCELA AFECTADA

FECHA MAYO 2017

PROYECTO: PROYECTO DE TRAZADO DE CONSTRUCCIÓN AUTOVÍA DEL MEDITERRÁNEO A-21

TRAMO: LA MORA-LA POBLA DE MONTORNÉS **SUBTRAMO:**

MUNICIPIO: ALTAFULLA **PROVINCIA:** TARRAGONA

COMUNIDAD AUTÓNOMA: CATALUÑA **Nº DE ORDEN:** 43.0120-0015

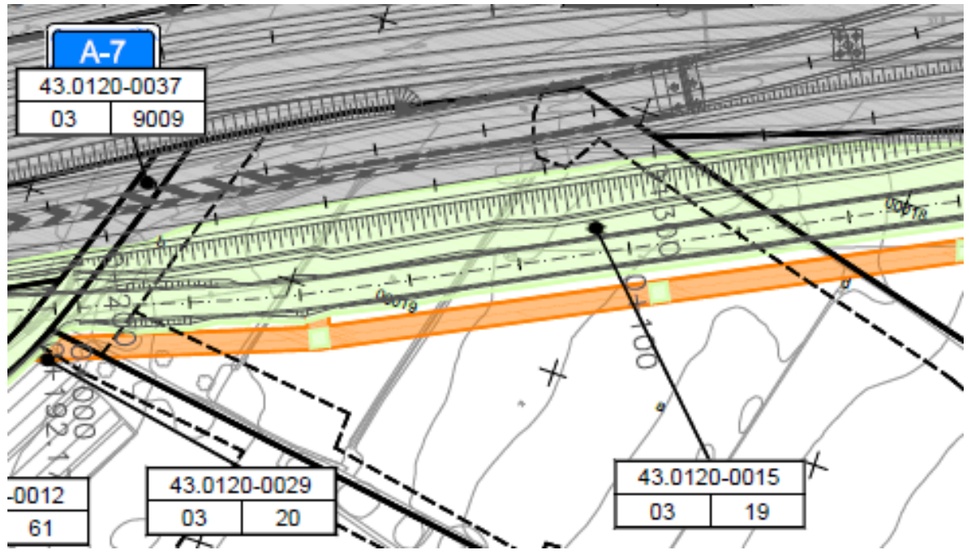



FICHA DE DATOS DE LA PARCELA AFECTADA

FECHA MAYO 2017

PROYECTO: PROYECTO DE TRAZADO DE CONSTRUCCIÓN AUTOVÍA DEL MEDITERRÁNEO A-22

TRAMO: LA MORA-LA POBLA DE MONTORNÉS **SUBTRAMO:**

MUNICIPIO: ALTAFULLA **PROVINCIA:** TARRAGONA

COMUNIDAD AUTÓNOMA: CATALUÑA **Nº DE ORDEN:** 43.0120-0016

TITULARIDAD

	DATOS DEL TITULAR CATASTRAL	DATOS DEL TITULAR ACTUAL
NOMBRE:	***DESCONOCIDO***	***DESCONOCIDO***
DNI:		
DOMICILIO:		
CIUDAD:		
C. POSTAL:		
TELÉFONO:		
REPRESENTANTE:		**DNI:**
2º TITULAR:		**DNI:**
3er TITULAR:		**DNI:**

DATOS CATASTRALES

Paraje:	LA CASETA	**Superficie (m²):**	3756	**Liquido imponible (euros):**	
Polígono:	3	**Valor catastral (euros):**	719,01	**Calif. fiscal:**	
Parcela:	66	**C. urbanística:**	RURAL		

CARACTERÍSTICAS DE LA FINCA

NATURALEZA: RURAL

APROVECHAMIENTO ACTUAL:

FORMA Y CONFIGURACIÓN :
IRREGULAR

LINDEROS

Norte:	Pol 3 Par 9004
Sur:	Pol 3 Par 9017
Este:	Pol 3 Par 54
Oeste:	Pol 3 Par 9010

AFECCIÓN

Tipo de afección: (total / parcial)	**División de la parcela (Si/No):**	**Longitud (m):**

Derechos o gravámenes que pesan sobre la finca

BIENES AFECTADOS

Subparcela	Aprovechamiento	Unidad	Expropiación Definitiva	Servidumbre	Ocupación Temporal	Total Afección
a-2449	AVELLANO REGADIO	M²	810	238		1048
b-1307	OLIVOA SECANO	M²	201	97		298
		TOTAL BIENES AFECTADOS:	1011	335		1346

AFECCIONES

	CANTIDAD	(m² – m – ud)

FICHA DE DATOS DE LA PARCELA AFECTADA

FECHA MAYO 2017

PROYECTO: PROYECTO DE TRAZADO DE CONSTRUCCIÓN AUTOVÍA DEL MEDITERRÁNEO A-22

TRAMO: LA MORA-LA POBLA DE MONTORNÉS **SUBTRAMO:**

MUNICIPIO: ALTAFULLA **PROVINCIA:** TARRAGONA

COMUNIDAD AUTÓNOMA: CATALUÑA **Nº DE ORDEN:** 43.0120-0016

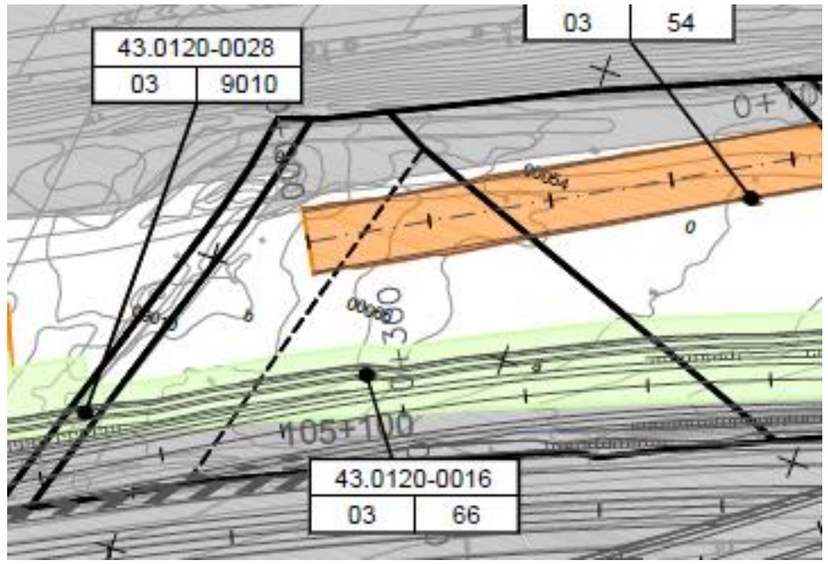



FICHA DE DATOS DE LA PARCELA AFECTADA

FECHA MAYO 2017

PROYECTO: PROYECTO DE TRAZADO DE CONSTRUCCIÓN AUTOVÍA DEL MEDITERRÁNEO A-23

TRAMO: LA MORA-LA POBLA DE MONTORNÉS **SUBTRAMO:**

MUNICIPIO: ALTAFULLA **PROVINCIA:** TARRAGONA

COMUNIDAD AUTÓNOMA: CATALUÑA **Nº DE ORDEN:** 43.0120-0017

TITULARIDAD

	DATOS DEL TITULAR CATASTRAL	DATOS DEL TITULAR ACTUAL
NOMBRE:	*GAMEZ ORTEGA ROSENDO*	*GAMEZ ORTEGA ROSENDO*
		HOZ MERINO LUISA DE LA
DNI:	*39632739J*	*39632739J*
		39635001K
DOMICILIO:	*CL GERANIO 8*	*CL GERANIO 8*
CIUDAD:	*TORREDEMBARRA(TORREDEMBARRA)*	*TORREDEMBARRA(TORREDEMBARRA)*
C. POSTAL:	*43830*	*43830*
TELÉFONO:		
REPRESENTANTE:		**DNI:**
2º TITULAR:	*HOZ MERINO LUISA DE LA*	**DNI:** *39635001K*
3er TITULAR:		**DNI:**

DATOS CATASTRALES

Paraje:	LA CASETA	**Superficie (m²):**	6974	**Liquido imponible (euros):**	
Polígono:	3	**Valor catastral (euros):**	2648,29	**Calif. fiscal:**	AV-01
Parcela:	18	**C. urbanística:**	RURAL		

CARACTERÍSTICAS DE LA FINCA

NATURALEZA: RURAL

APROVECHAMIENTO ACTUAL: AVELLANO REGADIO

FORMA Y CONFIGURACIÓN :
IRREGULAR

LINDEROS

Norte:	Pol 3 Par 9017
Sur:	Pol 3 Par 19, 21
Este:	Pol 3 Par 9015
Oeste:	Pol 3 Par 19

AFECCIÓN

Tipo de afección: (total / parcial)	**División de la parcela (Si/No):**	**Longitud (m):**

Derechos o gravámenes que pesan sobre la finca

BIENES AFECTADOS

Subparcela	Aprovechamiento	Unidad	Expropiación Definitiva	Servidumbre	Ocupación Temporal	Total Afección
	AVELLANO REGADIO	M²	1110	91		1201
		TOTAL BIENES AFECTADOS:	1110	91		1201

AFECCIONES

	CANTIDAD	(m² – m – ud)

FICHA DE DATOS DE LA PARCELA AFECTADA

FECHA MAYO 2017

PROYECTO: PROYECTO DE TRAZADO DE CONSTRUCCIÓN AUTOVÍA DEL MEDITERRÁNEO A-23

TRAMO: LA MORA-LA POBLA DE MONTORNÉS **SUBTRAMO:**

MUNICIPIO: ALTAFULLA **PROVINCIA:** TARRAGONA

COMUNIDAD AUTÓNOMA: CATALUÑA **Nº DE ORDEN:** 43.0120-0017

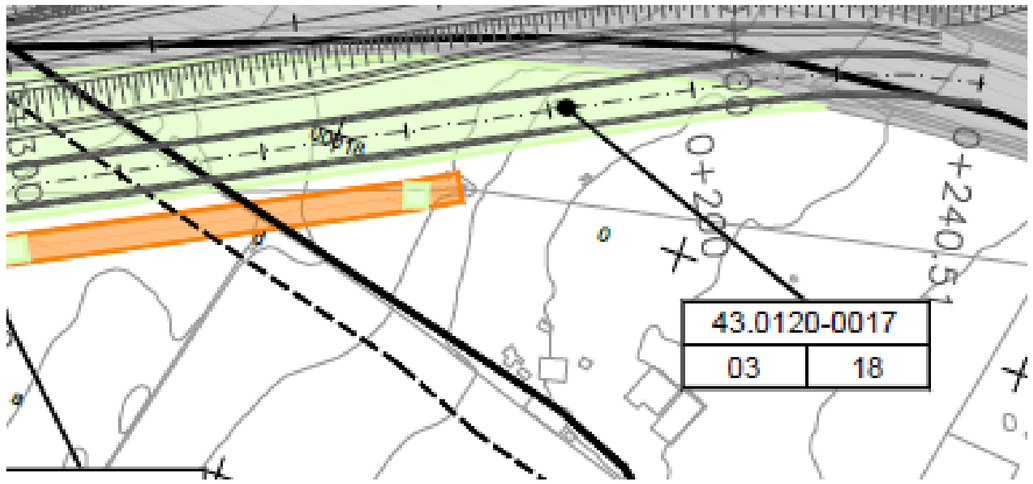



FICHA DE DATOS DE LA PARCELA AFECTADA

		FECHA	MAYO 2017
PROYECTO:	PROYECTO DE TRAZADO DE CONSTRUCCIÓN AUTOVÍA DEL MEDITERRÁNEO A-24		
TRAMO:	LA MORA-LA POBLA DE MONTORNÉS	**SUBTRAMO:**	
MUNICIPIO:	ALTAFULLA	**PROVINCIA:**	TARRAGONA
COMUNIDAD AUTÓNOMA:	CATALUÑA	**Nº DE ORDEN:**	43.0120-0018

TITULARIDAD

	DATOS DEL TITULAR CATASTRAL	DATOS DEL TITULAR ACTUAL
NOMBRE:	***MIRACLE SOLE ROSALIA***	***MIRACLE SOLE ROSALIA***
DNI:	***39613431W***	***39613431W***
DOMICILIO:	***CL DERTOSA 14***	***CL DERTOSA 14***
CIUDAD:	***TORREDEMBARRA(TARRAGONA)***	***TORREDEMBARRA(TARRAGONA)***
C. POSTAL:	***43830***	***43830***
TELÉFONO:		
REPRESENTANTE:		**DNI:**
2º TITULAR:		**DNI:**
3er TITULAR:		**DNI:**

DATOS CATASTRALES

Paraje:	LES PLANES	**Superficie (m²):**	3051	**Liquido imponible (euros):**	
Polígono:	3	**Valor catastral (euros):**	115,74	**Calif. fiscal:**	G-00
Parcela:	54	**C. urbanística:**	RURAL		

CARACTERÍSTICAS DE LA FINCA

NATURALEZA: RURAL

APROVECHAMIENTO ACTUAL: ALGARROBO SECANO

FORMA Y CONFIGURACIÓN :
IRREGULAR

LINDEROS

Norte:	Pol 3 Par 9004
Sur:	Pol 3 Par 9017
Este:	Pol 3 Par 9011
Oeste:	Pol 3 Par 66

AFECCIÓN

Tipo de afección: (total / parcial)	**División de la parcela (Si/No):**	**Longitud (m):**

Derechos o gravámenes que pesan sobre la finca

BIENES AFECTADOS

Subparcela	Aprovechamiento	Unidad	Expropiación Definitiva	Servidumbre	Ocupación Temporal	Total Afección
	ALGARROBO SECANO	M²	557	601		1158
	TOTAL BIENES AFECTADOS:		557	601		1158

AFECCIONES

	CANTIDAD	(m² – m – ud)

FICHA DE DATOS DE LA PARCELA AFECTADA

		FECHA	MAYO 2017
PROYECTO:	PROYECTO DE TRAZADO DE CONSTRUCCIÓN AUTOVÍA DEL MEDITERRÁNEO A-24		
TRAMO:	LA MORA-LA POBLA DE MONTORNÉS	**SUBTRAMO:**	
MUNICIPIO:	ALTAFULLA	**PROVINCIA:**	TARRAGONA
COMUNIDAD AUTÓNOMA:	CATALUÑA	**Nº DE ORDEN:**	43.0120-0018

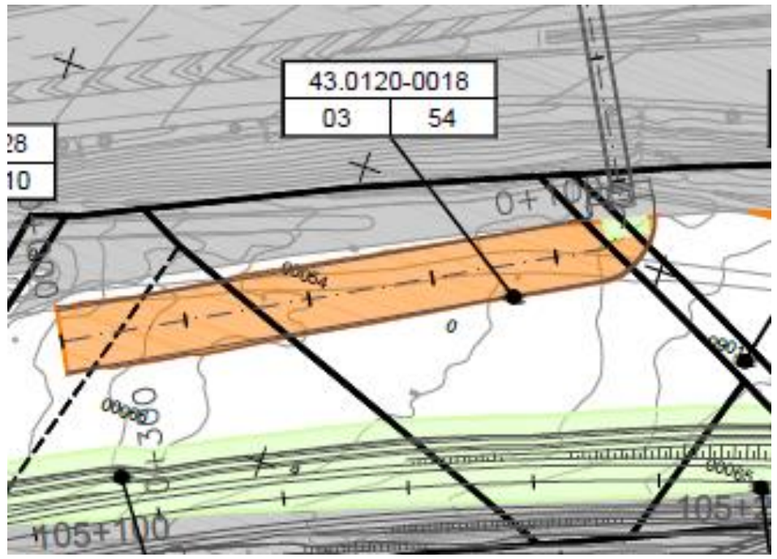



FICHA DE DATOS DE LA PARCELA AFECTADA

		FECHA	MAYO 2017
PROYECTO:	PROYECTO DE TRAZADO DE CONSTRUCCIÓN AUTOVÍA DEL MEDITERRÁNEO A-25		
TRAMO:	LA MORA-LA POBLA DE MONTORNÉS	**SUBTRAMO:**	
MUNICIPIO:	ALTAFULLA	**PROVINCIA:**	TARRAGONA
COMUNIDAD AUTÓNOMA:	CATALUÑA	**Nº DE ORDEN:**	43.0120-0019

TITULARIDAD

	DATOS DEL TITULAR CATASTRAL	DATOS DEL TITULAR ACTUAL
NOMBRE:	***DESCONOCIDO***	***DESCONOCIDO***
DNI:		
DOMICILIO:		
CIUDAD:		
C. POSTAL:		
TELÉFONO:		
REPRESENTANTE:		**DNI:**
2º TITULAR:		**DNI:**
3er TITULAR:		**DNI:**

DATOS CATASTRALES

Paraje:	LA CASETA	**Superficie (m²):**	468	**Liquido imponible (euros):**	
Polígono:	3	**Valor catastral (euros):**	127,82	**Calif. fiscal:**	AV-02
Parcela:	65	**C. urbanística:**	RURAL		

CARACTERÍSTICAS DE LA FINCA

NATURALEZA: RURAL

APROVECHAMIENTO ACTUAL: AVELLANO REGADIO

FORMA Y CONFIGURACIÓN :
TRIANGULAR

LINDEROS

Norte:	Pol 3 Par 9011, 54
Sur:	Pol 3 Par 9017
Este:	Pol 3 Par 9011
Oeste:	Pol 3 Par 54

AFECCIÓN

Tipo de afección: (total / parcial)	**División de la parcela (Si/No):**	**Longitud (m):**

Derechos o gravámenes que pesan sobre la finca

BIENES AFECTADOS

Subparcela	Aprovechamiento	Unidad	Expropiación Definitiva	Servidumbre	Ocupación Temporal	Total Afección
	AVELLANO REGADIO	M²	237			237
	TOTAL BIENES AFECTADOS:		237			237

AFECCIONES

	CANTIDAD	(m² – m – ud)

FICHA DE DATOS DE LA PARCELA AFECTADA

		FECHA	MAYO 2017
PROYECTO:	PROYECTO DE TRAZADO DE CONSTRUCCIÓN AUTOVÍA DEL MEDITERRÁNEO A-25		
TRAMO:	LA MORA-LA POBLA DE MONTORNÉS	**SUBTRAMO:**	
MUNICIPIO:	ALTAFULLA	**PROVINCIA:**	TARRAGONA
COMUNIDAD AUTÓNOMA:	CATALUÑA	**Nº DE ORDEN:**	43.0120-0019

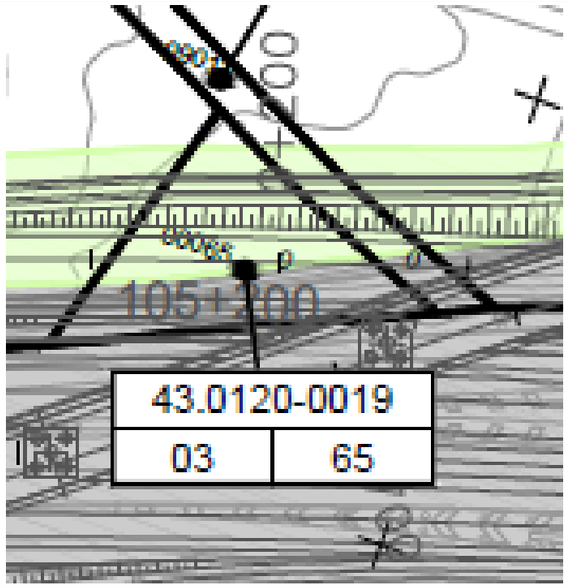



FICHA DE DATOS DE LA PARCELA AFECTADA

FECHA MAYO 2017

PROYECTO: PROYECTO DE TRAZADO DE CONSTRUCCIÓN AUTOVÍA DEL MEDITERRÁNEO A-26

TRAMO: LA MORA-LA POBLA DE MONTORNÉS **SUBTRAMO:**

MUNICIPIO: ALTAFULLA **PROVINCIA:** TARRAGONA

COMUNIDAD AUTÓNOMA: CATALUÑA **Nº DE ORDEN:** 43.0120-0020

TITULARIDAD

	DATOS DEL TITULAR CATASTRAL	DATOS DEL TITULAR ACTUAL
NOMBRE:	***DESCONOCIDO***	***DESCONOCIDO***
DNI:		
DOMICILIO:		
CIUDAD:		
C. POSTAL:		
TELÉFONO:		
REPRESENTANTE:		**DNI:**
2º TITULAR:		**DNI:**
3er TITULAR:		**DNI:**

DATOS CATASTRALES

Paraje:	LA CASETA	**Superficie (m²):**	5248	**Liquido imponible (euros):**	
Polígono:	3	**Valor catastral (euros):**	2293,31	**Calif. fiscal:**	
Parcela:	17	**C. urbanística:**	RURAL		

CARACTERÍSTICAS DE LA FINCA

NATURALEZA: RURAL

APROVECHAMIENTO ACTUAL:

FORMA Y CONFIGURACIÓN :
IRREGULAR

LINDEROS

Norte:	Pol 3 Par 9004
Sur:	Pol 3 Par 9017
Este:	Pol 3 Par 9016
Oeste:	Pol 3 Par 9011

AFECCIÓN

Tipo de afección: (total / parcial)	**División de la parcela (Si/No):**	**Longitud (m):**

Derechos o gravámenes que pesan sobre la finca

BIENES AFECTADOS

Subparcela	Aprovechamiento	Unidad	Expropiación Definitiva	Servidumbre	Ocupación Temporal	Total Afección
a-4118	AVELLANO REGADIO	M²	575	193		768
b-1131	LABOR REGADIO	M²	171	56		227
	TOTAL BIENES AFECTADOS:		746	249		995

AFECCIONES

	CANTIDAD	(m² – m – ud)

FICHA DE DATOS DE LA PARCELA AFECTADA

FECHA MAYO 2017

PROYECTO: PROYECTO DE TRAZADO DE CONSTRUCCIÓN AUTOVÍA DEL MEDITERRÁNEO A-26

TRAMO: LA MORA-LA POBLA DE MONTORNÉS **SUBTRAMO:**

MUNICIPIO: ALTAFULLA **PROVINCIA:** TARRAGONA

COMUNIDAD AUTÓNOMA: CATALUÑA **Nº DE ORDEN:** 43.0120-0020

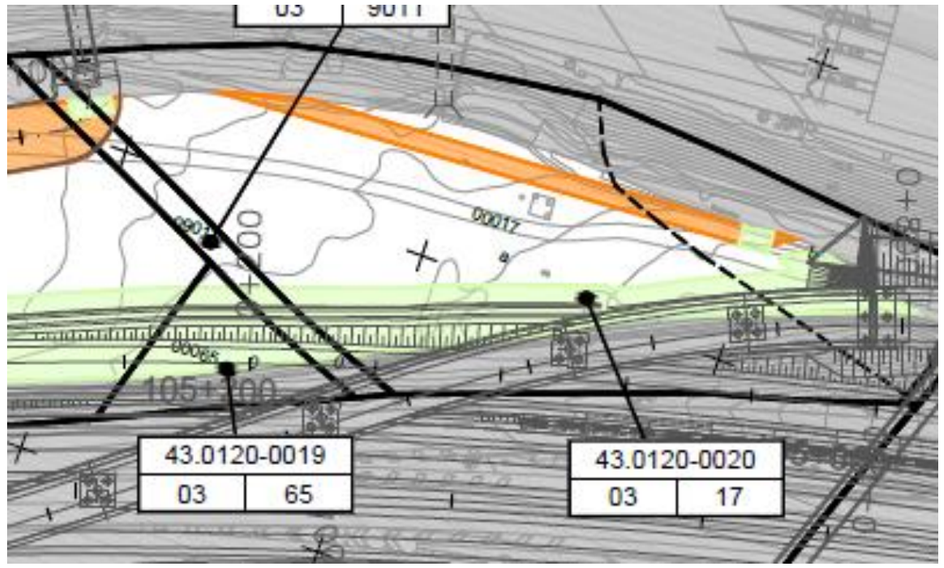



FICHA DE DATOS DE LA PARCELA AFECTADA

		FECHA	MAYO 2017
PROYECTO:	PROYECTO DE TRAZADO DE CONSTRUCCIÓN AUTOVÍA DEL MEDITERRÁNEO A-27		
TRAMO:	LA MORA-LA POBLA DE MONTORNÉS	**SUBTRAMO:**	
MUNICIPIO:	ALTAFULLA	**PROVINCIA:**	TARRAGONA
COMUNIDAD AUTÓNOMA:	CATALUÑA	**Nº DE ORDEN:**	43.0120-0021

TITULARIDAD

	DATOS DEL TITULAR CATASTRAL	DATOS DEL TITULAR ACTUAL
NOMBRE:	***UNIDAD DE CARRETRAS EN TARRAGONA MINIST***	***UNIDAD DE CARRETRAS EN TARRAGONA MINIST***
DNI:	***S4317002F***	***S4317002F***
DOMICILIO:	***PZ LOS CARROS 2***	***PZ LOS CARROS 2***
CIUDAD:	***TARRAGONA(TARRAGONA)***	***TARRAGONA(TARRAGONA)***
C. POSTAL:	***43004***	***43004***
TELÉFONO:		
REPRESENTANTE:		**DNI:**
2º TITULAR:		**DNI:**
3er TITULAR:		**DNI:**

DATOS CATASTRALES

Paraje:		**Superficie (m²):**	17371	**Liquido imponible (euros):**	
Polígono:	2	**Valor catastral (euros):**	0	**Calif. fiscal:**	VT-00
Parcela:	9023	**C. urbanística:**	RURAL		

CARACTERÍSTICAS DE LA FINCA

NATURALEZA: RURAL

APROVECHAMIENTO ACTUAL: VIA COMUNICACIÓN DOMINIO PUBLICO

FORMA Y CONFIGURACIÓN :

LINDEROS

Norte:	VARIOS
Sur:	VARIOS
Este:	VARIOS
Oeste:	VARIOS

AFECCIÓN

Tipo de afección: (total / parcial)	**División de la parcela (Si/No):**	**Longitud (m):**

Derechos o gravámenes que pesan sobre la finca

BIENES AFECTADOS

Subparcela	Aprovechamiento	Unidad	Expropiación Definitiva	Servidumbre	Ocupación Temporal	Total Afección
	VIA COMUNICACIÓN DOMINIO PUBLICO	M²	19			19
	TOTAL BIENES AFECTADOS:		19			19

AFECCIONES

CANTIDAD	(m² – m – ud)

FICHA DE DATOS DE LA PARCELA AFECTADA

		FECHA	MAYO 2017
PROYECTO:	PROYECTO DE TRAZADO DE CONSTRUCCIÓN AUTOVÍA DEL MEDITERRÁNEO A-27		
TRAMO:	LA MORA-LA POBLA DE MONTORNÉS	**SUBTRAMO:**	
MUNICIPIO:	ALTAFULLA	**PROVINCIA:**	TARRAGONA
COMUNIDAD AUTÓNOMA:	CATALUÑA	**Nº DE ORDEN:**	43.0120-0021

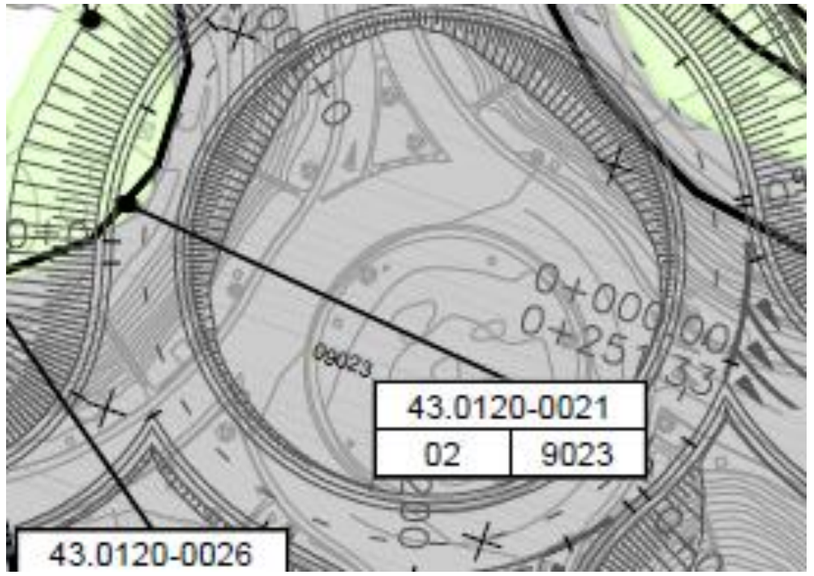



FICHA DE DATOS DE LA PARCELA AFECTADA

		FECHA	MAYO 2017
PROYECTO:	PROYECTO DE TRAZADO DE CONSTRUCCIÓN AUTOVÍA DEL MEDITERRÁNEO A-28		
TRAMO:	LA MORA-LA POBLA DE MONTORNÉS	**SUBTRAMO:**	
MUNICIPIO:	ALTAFULLA	**PROVINCIA:**	TARRAGONA
COMUNIDAD AUTÓNOMA:	CATALUÑA	**Nº DE ORDEN:**	43.0120-0022

TITULARIDAD

	DATOS DEL TITULAR CATASTRAL	DATOS DEL TITULAR ACTUAL
NOMBRE:	***BERTRAN SUÑE LAURA***	***BERTRAN SUÑE LAURA***
DNI:		
DOMICILIO:		
CIUDAD:		
C. POSTAL:		
TELÉFONO:		
REPRESENTANTE:		**DNI:**
2º TITULAR:		**DNI:**
3er TITULAR:		**DNI:**

DATOS CATASTRALES

Paraje:	FONDO DEL MARAQUILLO	**Superficie (m²):**	8410	**Liquido imponible (euros):**	
Polígono:	2	**Valor catastral (euros):**	528,49	**Calif. fiscal:**	V-00
Parcela:	52	**C. urbanística:**	RURAL		

CARACTERÍSTICAS DE LA FINCA

NATURALEZA: RURAL

APROVECHAMIENTO ACTUAL: VIÑA SECANO

FORMA Y CONFIGURACIÓN :
IRREGULAR

LINDEROS

Norte:	Pol 2 Par 9018
Sur:	Pol 2 Par 9023
Este:	Pol 2 Par 9019
Oeste:	Pol 2 Par 9023

AFECCIÓN

Tipo de afección: (total / parcial)	**División de la parcela (Si/No):**	**Longitud (m):**

Derechos o gravámenes que pesan sobre la finca

BIENES AFECTADOS

Subparcela	Aprovechamiento	Unidad	Expropiación Definitiva	Servidumbre	Ocupación Temporal	Total Afección
	VIÑA SECANO	M²	1591			1591
		TOTAL BIENES AFECTADOS:	1591			1591

AFECCIONES

	CANTIDAD	(m² – m – ud)

FICHA DE DATOS DE LA PARCELA AFECTADA

		FECHA	MAYO 2017
PROYECTO:	PROYECTO DE TRAZADO DE CONSTRUCCIÓN AUTOVÍA DEL MEDITERRÁNEO A-28		
TRAMO:	LA MORA-LA POBLA DE MONTORNÉS	**SUBTRAMO:**	
MUNICIPIO:	ALTAFULLA	**PROVINCIA:**	TARRAGONA
COMUNIDAD AUTÓNOMA:	CATALUÑA	**Nº DE ORDEN:**	43.0120-0022

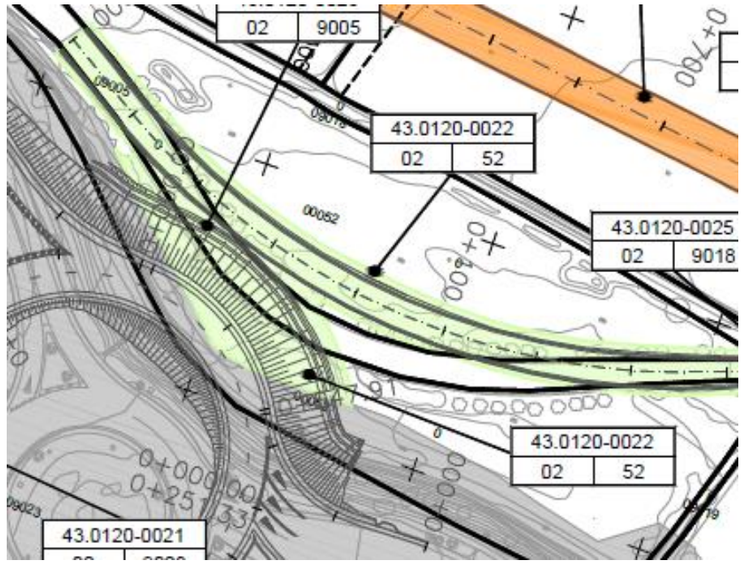



FICHA DE DATOS DE LA PARCELA AFECTADA

FECHA MAYO 2017

PROYECTO: PROYECTO DE TRAZADO DE CONSTRUCCIÓN AUTOVÍA DEL MEDITERRÁNEO A-29

TRAMO: LA MORA-LA POBLA DE MONTORNÉS **SUBTRAMO:**

MUNICIPIO: ALTAFULLA **PROVINCIA:** TARRAGONA

COMUNIDAD AUTÓNOMA: CATALUÑA **Nº DE ORDEN:** 43.0120-0023

TITULARIDAD

	DATOS DEL TITULAR CATASTRAL	DATOS DEL TITULAR ACTUAL
NOMBRE:	***DESCONOCIDO***	***DESCONOCIDO***
DNI:		
DOMICILIO:		
CIUDAD:		
C. POSTAL:		
TELÉFONO:		
REPRESENTANTE:		**DNI:**
2º TITULAR:		**DNI:**
3er TITULAR:		**DNI:**

DATOS CATASTRALES

Paraje:		**Superficie (m²):**	1640	**Liquido imponible (euros):**	
Polígono:	2	**Valor catastral (euros):**	0	**Calif. fiscal:**	I-00
Parcela:	9005	**C. urbanística:**	RURAL		

CARACTERÍSTICAS DE LA FINCA

NATURALEZA: RURAL

APROVECHAMIENTO ACTUAL: IMPRODUCTIVO

FORMA Y CONFIGURACIÓN :

LINDEROS

Norte:	VARIOS
Sur:	VARIOS
Este:	VARIOS
Oeste:	VARIOS

AFECCIÓN

Tipo de afección: (total / parcial)	**División de la parcela (Si/No):**	**Longitud (m):**

Derechos o gravámenes que pesan sobre la finca

BIENES AFECTADOS

Subparcela	Aprovechamiento	Unidad	Expropiación Definitiva	Servidumbre	Ocupación Temporal	Total Afección
	IMPRODUCTIVO	M²	566			566
		TOTAL BIENES AFECTADOS:	566			566

AFECCIONES

	CANTIDAD	(m² – m – ud)

FICHA DE DATOS DE LA PARCELA AFECTADA

FECHA MAYO 2017

PROYECTO: PROYECTO DE TRAZADO DE CONSTRUCCIÓN AUTOVÍA DEL MEDITERRÁNEO A-29

TRAMO: LA MORA-LA POBLA DE MONTORNÉS **SUBTRAMO:**

MUNICIPIO: ALTAFULLA **PROVINCIA:** TARRAGONA

COMUNIDAD AUTÓNOMA: CATALUÑA **Nº DE ORDEN:** 43.0120-0023

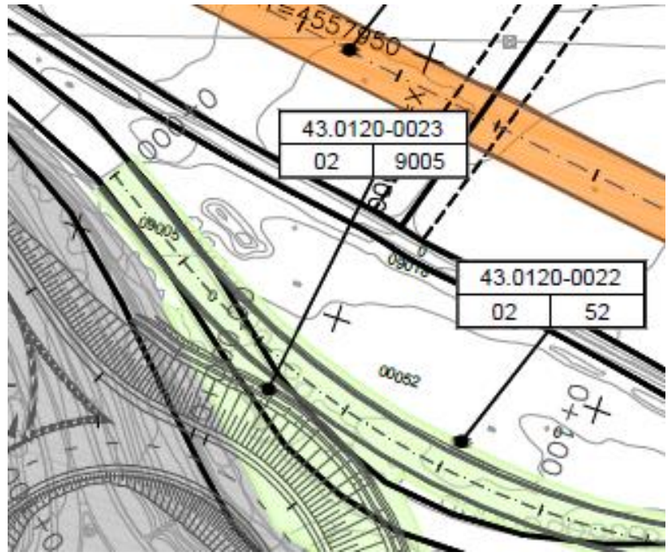



FICHA DE DATOS DE LA PARCELA AFECTADA

FECHA MAYO 2017

PROYECTO: PROYECTO DE TRAZADO DE CONSTRUCCIÓN AUTOVÍA DEL MEDITERRÁNEO A-30

TRAMO: LA MORA-LA POBLA DE MONTORNÉS **SUBTRAMO:**

MUNICIPIO: ALTAFULLA **PROVINCIA:** TARRAGONA

COMUNIDAD AUTÓNOMA: CATALUÑA **Nº DE ORDEN:** 43.0120-0024

TITULARIDAD

	DATOS DEL TITULAR CATASTRAL	DATOS DEL TITULAR ACTUAL
NOMBRE:	***OLIVE ESPINA FRANCISCO HEREDEROS DE***	***OLIVE ESPINA FRANCISCO HEREDEROS DE***
DNI:	***39612099G***	***39612099G***
DOMICILIO:	***CL NOU 28 LA RIERA DE GAIA***	***CL NOU 28 LA RIERA DE GAIA***
CIUDAD:	***LA RIERA DE GAIA [TARRAGONA]***	***LA RIERA DE GAIA [TARRAGONA]***
C. POSTAL:	***43762***	***43762***
TELÉFONO:		
REPRESENTANTE:		**DNI:**
2º TITULAR:		**DNI:**
3er TITULAR:		**DNI:**

DATOS CATASTRALES

Paraje:	FONDO DEL MARAQUILLO	**Superficie (m²):**	3226	**Liquido imponible (euros):**	
Polígono:	2	**Valor catastral (euros):**	122,36	**Calif. fiscal:**	O-00
Parcela:	53	**C. urbanística:**	RURAL		

CARACTERÍSTICAS DE LA FINCA

NATURALEZA: RURAL

APROVECHAMIENTO ACTUAL: Olivos secano

FORMA Y CONFIGURACIÓN :
IRREGULAR

LINDEROS

Norte:	Pol 2 Par 9022, 9023
Sur:	Pol 2 Par 9023
Este:	Pol 2 Par 9023
Oeste:	Pol 2 Par 9021

AFECCIÓN

Tipo de afección: (total / parcial)	**División de la parcela (Si/No):**	**Longitud (m):**

Derechos o gravámenes que pesan sobre la finca

BIENES AFECTADOS

Subparcela	Aprovechamiento	Unidad	Expropiación Definitiva	Servidumbre	Ocupación Temporal	Total Afección
	Olivos secano	M²	609			609
		TOTAL BIENES AFECTADOS:	609			609

AFECCIONES

	CANTIDAD	(m² – m – ud)

FICHA DE DATOS DE LA PARCELA AFECTADA

FECHA MAYO 2017

PROYECTO: PROYECTO DE TRAZADO DE CONSTRUCCIÓN AUTOVÍA DEL MEDITERRÁNEO A-30

TRAMO: LA MORA-LA POBLA DE MONTORNÉS **SUBTRAMO:**

MUNICIPIO: ALTAFULLA **PROVINCIA:** TARRAGONA

COMUNIDAD AUTÓNOMA: CATALUÑA **Nº DE ORDEN:** 43.0120-0024

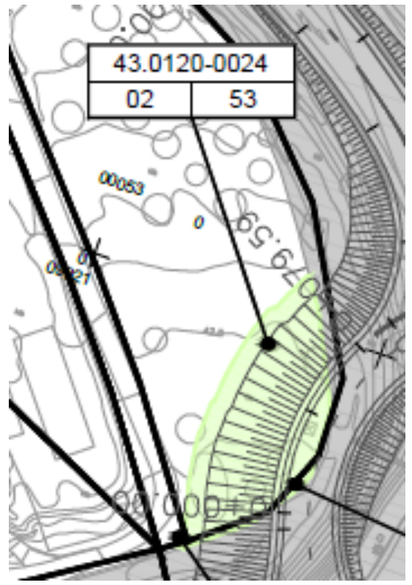

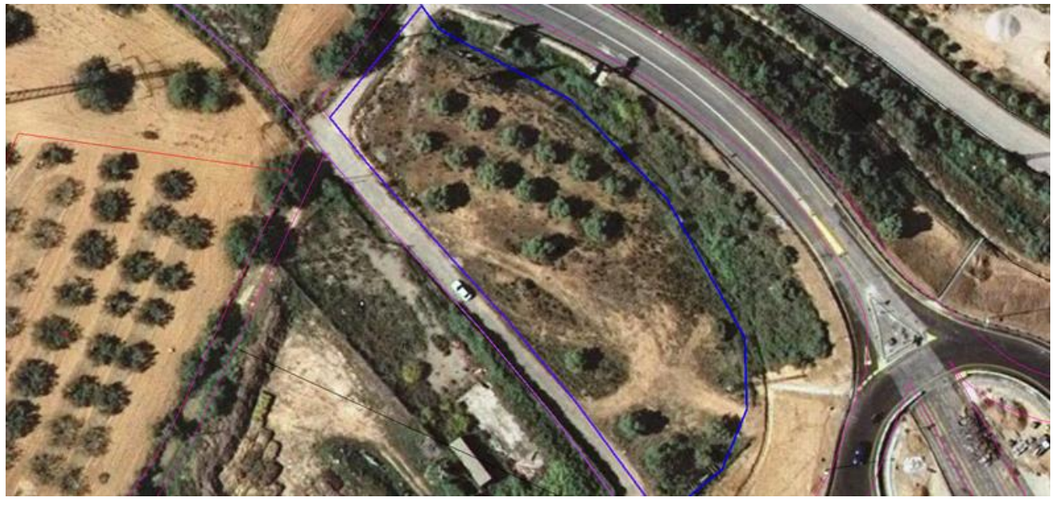

FICHA DE DATOS DE LA PARCELA AFECTADA

FECHA MAYO 2017

PROYECTO: PROYECTO DE TRAZADO DE CONSTRUCCIÓN AUTOVÍA DEL MEDITERRÁNEO A-31

TRAMO: LA MORA-LA POBLA DE MONTORNÉS **SUBTRAMO:**

MUNICIPIO: ALTAFULLA **PROVINCIA:** TARRAGONA

COMUNIDAD AUTÓNOMA: CATALUÑA **Nº DE ORDEN:** 43.0120-0025

TITULARIDAD

	DATOS DEL TITULAR CATASTRAL	DATOS DEL TITULAR ACTUAL
NOMBRE:	***AYUNTAMIENTO DE ALTAFULLA***	***AYUNTAMIENTO DE ALTAFULLA***
DNI:	***P4301200D***	***P4301200D***
DOMICILIO:	***PZ POU DE 1***	***PZ POU DE 1***
CIUDAD:	***ALTAFULLA(TARRAGONA)***	***ALTAFULLA(TARRAGONA)***
C. POSTAL:	***43893***	***43893***
TELÉFONO:		
REPRESENTANTE:		**DNI:**
2º TITULAR:		**DNI:**
3er TITULAR:		**DNI:**

DATOS CATASTRALES

Paraje:		**Superficie (m²):**	879	**Liquido imponible (euros):**	
Polígono:	2	**Valor catastral (euros):**	0	**Calif. fiscal:**	VT -00
Parcela:	9018	**C. urbanística:**	RURAL		

CARACTERÍSTICAS DE LA FINCA

NATURALEZA: RURAL

APROVECHAMIENTO ACTUAL: Vía de comunicación de dominio público

FORMA Y CONFIGURACIÓN :

LINDEROS

Norte:	VARIOS
Sur:	VARIOS
Este:	VARIOS
Oeste:	VARIOS

AFECCIÓN

Tipo de afección: (total / parcial)

División de la parcela (Si/No):

Longitud (m):

Derechos o gravámenes que pesan sobre la finca

BIENES AFECTADOS

Subparcela	Aprovechamiento	Unidad	Expropiación Definitiva	Servidumbre	Ocupación Temporal	Total Afección
	Vía de comunicación de dominio público	M²	7			7
	TOTAL BIENES AFECTADOS:		7			7

AFECCIONES

	CANTIDAD	(m² – m – ud)

FICHA DE DATOS DE LA PARCELA AFECTADA

FECHA MAYO 2017

PROYECTO: PROYECTO DE TRAZADO DE CONSTRUCCIÓN AUTOVÍA DEL MEDITERRÁNEO A-31

TRAMO: LA MORA-LA POBLA DE MONTORNÉS **SUBTRAMO:**

MUNICIPIO: ALTAFULLA **PROVINCIA:** TARRAGONA

COMUNIDAD AUTÓNOMA: CATALUÑA **Nº DE ORDEN:** 43.0120-0025

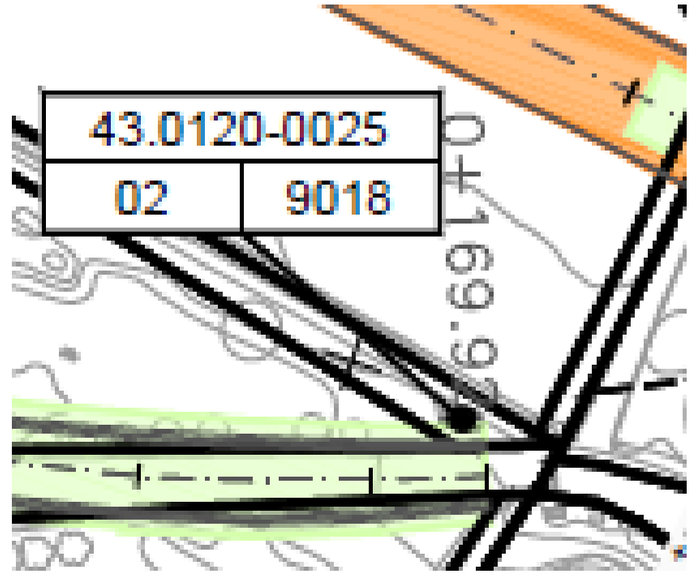



FICHA DE DATOS DE LA PARCELA AFECTADA

		FECHA	MAYO 2017
PROYECTO:	PROYECTO DE TRAZADO DE CONSTRUCCIÓN AUTOVÍA DEL MEDITERRÁNEO A-32		
TRAMO:	LA MORA-LA POBLA DE MONTORNÉS	**SUBTRAMO:**	
MUNICIPIO:	ALTAFULLA	**PROVINCIA:**	TARRAGONA
COMUNIDAD AUTÓNOMA:	CATALUÑA	**Nº DE ORDEN:**	43.0120-0026

TITULARIDAD

	DATOS DEL TITULAR CATASTRAL	DATOS DEL TITULAR ACTUAL
NOMBRE:	***DESCONOCIDO***	***DESCONOCIDO***
DNI:		
DOMICILIO:		
CIUDAD:		
C. POSTAL:		
TELÉFONO:		
REPRESENTANTE:		**DNI:**
2º TITULAR:		**DNI:**
3er TITULAR:		**DNI:**

DATOS CATASTRALES

Paraje:		**Superficie (m²):**	483	**Liquido imponible (euros):**	
Polígono:	2	**Valor catastral (euros):**	0	**Calif. fiscal:**	VT-00
Parcela:	9021	**C. urbanística:**	RURAL		

CARACTERÍSTICAS DE LA FINCA

NATURALEZA: RURAL

APROVECHAMIENTO ACTUAL: VIA COMUNICACIÓN DOMINIO PUBLICO

FORMA Y CONFIGURACIÓN :

LINDEROS

Norte:	VARIOS
Sur:	VARIOS
Este:	VARIOS
Oeste:	VARIOS

AFECCIÓN

Tipo de afección: (total / parcial)	**División de la parcela (Si/No):**	**Longitud (m):**

Derechos o gravámenes que pesan sobre la finca

BIENES AFECTADOS

Subparcela	Aprovechamiento	Unidad	Expropiación Definitiva	Servidumbre	Ocupación Temporal	Total Afección
	VIA COMUNICACIÓN DOMINIO PUBLICO	M²	1			1
	TOTAL BIENES AFECTADOS:		1			1

AFECCIONES

	CANTIDAD	(m² – m – ud)

FICHA DE DATOS DE LA PARCELA AFECTADA

		FECHA	MAYO 2017
PROYECTO:	PROYECTO DE TRAZADO DE CONSTRUCCIÓN AUTOVÍA DEL MEDITERRÁNEO A-32		
TRAMO:	LA MORA-LA POBLA DE MONTORNÉS	**SUBTRAMO:**	
MUNICIPIO:	ALTAFULLA	**PROVINCIA:**	TARRAGONA
COMUNIDAD AUTÓNOMA:	CATALUÑA	**Nº DE ORDEN:**	43.0120-0026

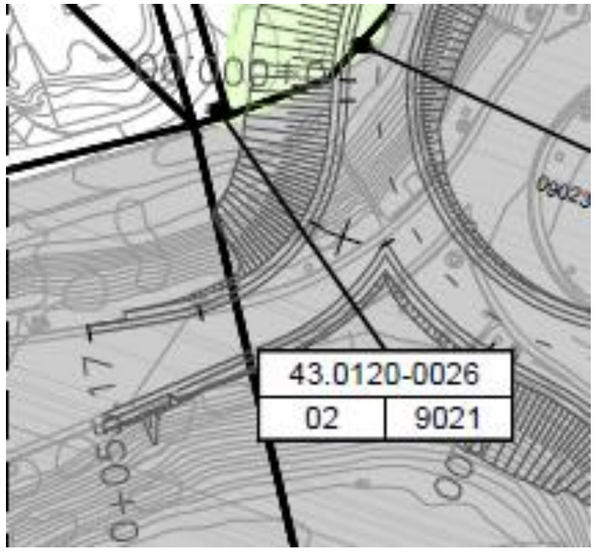



FICHA DE DATOS DE LA PARCELA AFECTADA

		FECHA	MAYO 2017
PROYECTO:	PROYECTO DE TRAZADO DE CONSTRUCCIÓN AUTOVÍA DEL MEDITERRÁNEO A-33		
TRAMO:	LA MORA-LA POBLA DE MONTORNÉS	**SUBTRAMO:**	
MUNICIPIO:	ALTAFULLA	**PROVINCIA:**	TARRAGONA
COMUNIDAD AUTÓNOMA:	CATALUÑA	**Nº DE ORDEN:**	43.0120-0027

TITULARIDAD

	DATOS DEL TITULAR CATASTRAL	DATOS DEL TITULAR ACTUAL
NOMBRE:	***AYUNTAMIENTO DE ALTAFULLA***	***AYUNTAMIENTO DE ALTAFULLA***
DNI:	***P4301200D***	***P4301200D***
DOMICILIO:	***PZ POU DE 1***	***PZ POU DE 1***
CIUDAD:	***ALTAFULLA(TARRAGONA)***	***ALTAFULLA(TARRAGONA)***
C. POSTAL:	***43893***	***43893***
TELÉFONO:		
REPRESENTANTE:		**DNI:**
2º TITULAR:		**DNI:**
3er TITULAR:		**DNI:**

DATOS CATASTRALES

Paraje:		**Superficie (m²):**	338	**Liquido imponible (euros):**	
Polígono:	3	**Valor catastral (euros):**	0	**Calif. fiscal:**	VT -00
Parcela:	9011	**C. urbanística:**	RURAL		

CARACTERÍSTICAS DE LA FINCA

NATURALEZA: RURAL

APROVECHAMIENTO ACTUAL: Vía de comunicación de dominio público

FORMA Y CONFIGURACIÓN :

LINDEROS

Norte:	VARIOS
Sur:	VARIOS
Este:	VARIOS
Oeste:	VARIOS

AFECCIÓN

Tipo de afección: (total / parcial)	**División de la parcela (Si/No):**	**Longitud (m):**

Derechos o gravámenes que pesan sobre la finca

BIENES AFECTADOS

Subparcela	Aprovechamiento	Unidad	Expropiación Definitiva	Servidumbre	Ocupación Temporal	Total Afección
	Vía de comunicación de dominio público	M²	82	27		109
	TOTAL BIENES AFECTADOS:		82	27		109

AFECCIONES

CANTIDAD	**(m² – m – ud)**

FICHA DE DATOS DE LA PARCELA AFECTADA

		FECHA	MAYO 2017
PROYECTO:	PROYECTO DE TRAZADO DE CONSTRUCCIÓN AUTOVÍA DEL MEDITERRÁNEO A-33		
TRAMO:	LA MORA-LA POBLA DE MONTORNÉS	**SUBTRAMO:**	
MUNICIPIO:	ALTAFULLA	**PROVINCIA:**	TARRAGONA
COMUNIDAD AUTÓNOMA:	CATALUÑA	**Nº DE ORDEN:**	43.0120-0027

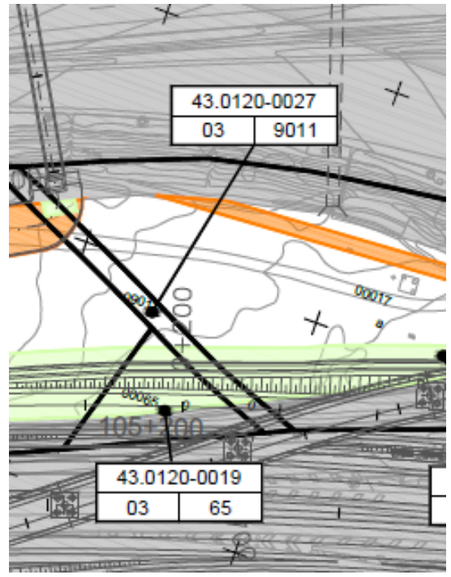



FICHA DE DATOS DE LA PARCELA AFECTADA

		FECHA	MAYO 2017
PROYECTO:	PROYECTO DE TRAZADO DE CONSTRUCCIÓN AUTOVÍA DEL MEDITERRÁNEO A-34		
TRAMO:	LA MORA-LA POBLA DE MONTORNÉS	**SUBTRAMO:**	
MUNICIPIO:	ALTAFULLA	**PROVINCIA:**	TARRAGONA
COMUNIDAD AUTÓNOMA:	CATALUÑA	**Nº DE ORDEN:**	43.0120-0028

TITULARIDAD

	DATOS DEL TITULAR CATASTRAL	DATOS DEL TITULAR ACTUAL
NOMBRE:	***AYUNTAMIENTO DE ALTAFULLA***	***AYUNTAMIENTO DE ALTAFULLA***
DNI:	***P4301200D***	***P4301200D***
DOMICILIO:	***PZ POU DE 1***	***PZ POU DE 1***
CIUDAD:	***ALTAFULLA(TARRAGONA)***	***ALTAFULLA(TARRAGONA)***
C. POSTAL:	***43893***	***43893***
TELÉFONO:		
REPRESENTANTE:		**DNI:**
2º TITULAR:		**DNI:**
3er TITULAR:		**DNI:**

DATOS CATASTRALES

Paraje:		**Superficie (m²):**	346	**Liquido imponible (euros):**	
Polígono:	3	**Valor catastral (euros):**	0	**Calif. fiscal:**	VT-00
Parcela:	9010	**C. urbanística:**	RURAL		

CARACTERÍSTICAS DE LA FINCA

NATURALEZA: RURAL

APROVECHAMIENTO ACTUAL: VIA COMUNICACIÓN DOMINIO PUBLICO

FORMA Y CONFIGURACIÓN :

LINDEROS

Norte:	VARIOS
Sur:	VARIOS
Este:	VARIOS
Oeste:	VARIOS

AFECCIÓN

Tipo de afección: (total / parcial)	**División de la parcela (Si/No):**	**Longitud (m):**

Derechos o gravámenes que pesan sobre la finca

BIENES AFECTADOS

Subparcela	Aprovechamiento	Unidad	Expropiación Definitiva	Servidumbre	Ocupación Temporal	Total Afección
	VIA COMUNICACIÓN DOMINIO PUBLICO	M²	47			47
	TOTAL BIENES AFECTADOS:		47			47

AFECCIONES

	CANTIDAD	(m² – m – ud)

FICHA DE DATOS DE LA PARCELA AFECTADA

		FECHA	MAYO 2017
PROYECTO:	PROYECTO DE TRAZADO DE CONSTRUCCIÓN AUTOVÍA DEL MEDITERRÁNEO A-34		
TRAMO:	LA MORA-LA POBLA DE MONTORNÉS	**SUBTRAMO:**	
MUNICIPIO:	ALTAFULLA	**PROVINCIA:**	TARRAGONA
COMUNIDAD AUTÓNOMA:	CATALUÑA	**Nº DE ORDEN:**	43.0120-0028

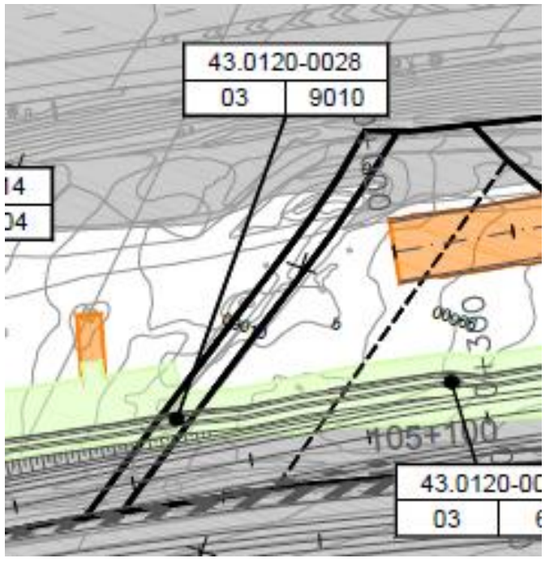



FICHA DE DATOS DE LA PARCELA AFECTADA

		FECHA	MAYO 2017
PROYECTO:	PROYECTO DE TRAZADO DE CONSTRUCCIÓN AUTOVÍA DEL MEDITERRÁNEO A-35		
TRAMO:	LA MORA-LA POBLA DE MONTORNÉS	**SUBTRAMO:**	
MUNICIPIO:	ALTAFULLA	**PROVINCIA:**	TARRAGONA
COMUNIDAD AUTÓNOMA:	CATALUÑA	**Nº DE ORDEN:**	43.0120-0029

TITULARIDAD

	DATOS DEL TITULAR CATASTRAL	DATOS DEL TITULAR ACTUAL
NOMBRE:	*CAÑELLAS ARALL JOAN*	*CAÑELLAS ARALL JOAN*
		CAÑELLAS ARALL ANGEL
DNI:	*39650204K*	*39650204K*
DOMICILIO:	*CL MASIA PASTORET 8*	*CL MASIA PASTORET 8*
CIUDAD:	*TORREDEMBARRA [TARRAGONA]*	*TORREDEMBARRA [TARRAGONA]*
C. POSTAL:	*43830*	*43830*
TELÉFONO:		
REPRESENTANTE:		**DNI:**
2º TITULAR:	*CAÑELLAS ARALL ANGEL*	**DNI:**
3er TITULAR:		**DNI:**

DATOS CATASTRALES

Paraje:	LES PLANES	**Superficie (m²):**	33862	**Liquido imponible (euros):**	
Polígono:	3	**Valor catastral (euros):**	129910,26	**Calif. fiscal:**	
Parcela:	20	**C. urbanística:**	RURAL		

CARACTERÍSTICAS DE LA FINCA

NATURALEZA: RURAL

APROVECHAMIENTO ACTUAL:

FORMA Y CONFIGURACIÓN :
IRREGULAR

LINDEROS

Norte:	Pol 3 Par 9009, 19
Sur:	Pol 3 Par 24
Este:	Pol 3 Par 21, 22
Oeste:	Pol 3 Par 9009

AFECCIÓN

Tipo de afección: (total / parcial)	**División de la parcela (Si/No):**	**Longitud (m):**

Derechos o gravámenes que pesan sobre la finca

BIENES AFECTADOS

Subparcela	Aprovechamiento	Unidad	Expropiación Definitiva	Servidumbre	Ocupación Temporal	Total Afección
e-2763	Olivos regadío	M²	6	24		30
b-4759	Olivos regadío	M²	16	6		22
		TOTAL BIENES AFECTADOS:	22	30		52

AFECCIONES

	CANTIDAD	**(m² – m – ud)**

FICHA DE DATOS DE LA PARCELA AFECTADA

		FECHA	MAYO 2017
PROYECTO:	PROYECTO DE TRAZADO DE CONSTRUCCIÓN AUTOVÍA DEL MEDITERRÁNEO A-35		
TRAMO:	LA MORA-LA POBLA DE MONTORNÉS	**SUBTRAMO:**	
MUNICIPIO:	ALTAFULLA	**PROVINCIA:**	TARRAGONA
COMUNIDAD AUTÓNOMA:	CATALUÑA	**Nº DE ORDEN:**	43.0120-0029

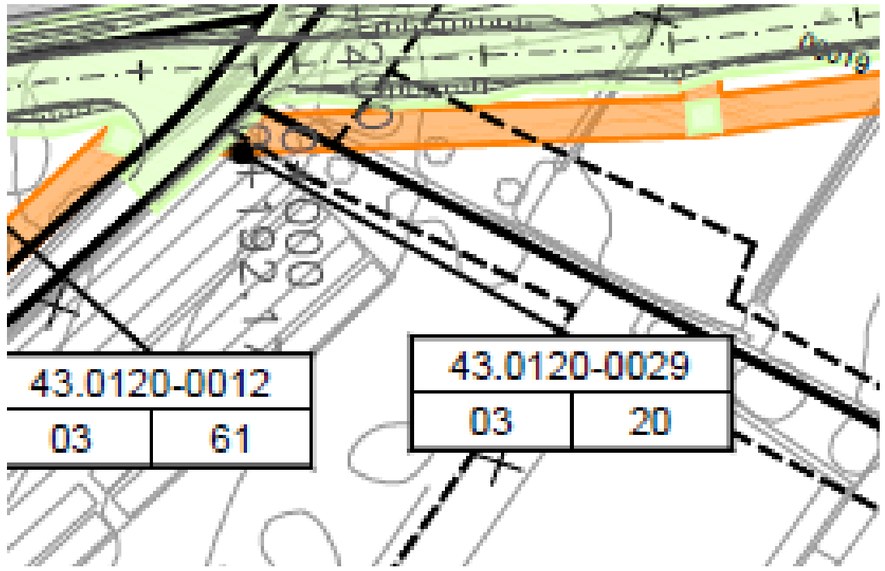



FICHA DE DATOS DE LA PARCELA AFECTADA

		FECHA	MAYO 2017
PROYECTO:	PROYECTO DE TRAZADO DE CONSTRUCCIÓN AUTOVÍA DEL MEDITERRÁNEO A-36		
TRAMO:	LA MORA-LA POBLA DE MONTORNÉS	**SUBTRAMO:**	
MUNICIPIO:	ALTAFULLA	**PROVINCIA:**	TARRAGONA
COMUNIDAD AUTÓNOMA:	CATALUÑA	**Nº DE ORDEN:**	43.0120-0030

TITULARIDAD

	DATOS DEL TITULAR CATASTRAL	DATOS DEL TITULAR ACTUAL
NOMBRE:	***AYUNTAMIENTO DE ALTAFULLA***	***AYUNTAMIENTO DE ALTAFULLA***
DNI:	***P4301200D***	***P4301200D***
DOMICILIO:	***PZ POU DE 1***	***PZ POU DE 1***
CIUDAD:	***ALTAFULLA(TARRAGONA)***	***ALTAFULLA(TARRAGONA)***
C. POSTAL:	***43893***	***43893***
TELÉFONO:		
REPRESENTANTE:		**DNI:**
2º TITULAR:		**DNI:**
3er TITULAR:		**DNI:**

DATOS CATASTRALES

Paraje:		**Superficie (m^2):**		**Liquido imponible (euros):**	
Polígono:	3	**Valor catastral (euros):**	0	**Calif. fiscal:**	VT -00
Parcela:	9009	**C. urbanística:**	RURAL		

CARACTERÍSTICAS DE LA FINCA

NATURALEZA: RURAL

APROVECHAMIENTO ACTUAL: Vía de comunicación de dominio público

FORMA Y CONFIGURACIÓN :

LINDEROS

Norte:	VARIOS
Sur:	VARIOS
Este:	VARIOS
Oeste:	VARIOS

AFECCIÓN

Tipo de afección: (total / parcial)	**División de la parcela (Si/No):**	**Longitud (m):**

Derechos o gravámenes que pesan sobre la finca

BIENES AFECTADOS

Subparcela	Aprovechamiento	Unidad	Expropiación Definitiva	Servidumbre	Ocupación Temporal	Total Afección
	Vía de comunicación de dominio público	M²	162			162
	TOTAL BIENES AFECTADOS:		162			162

AFECCIONES

CANTIDAD	(m^2 – m – ud)

FICHA DE DATOS DE LA PARCELA AFECTADA

		FECHA	MAYO 2017
PROYECTO:	PROYECTO DE TRAZADO DE CONSTRUCCIÓN AUTOVÍA DEL MEDITERRÁNEO A-36		
TRAMO:	LA MORA-LA POBLA DE MONTORNÉS	**SUBTRAMO:**	
MUNICIPIO:	ALTAFULLA	**PROVINCIA:**	TARRAGONA
COMUNIDAD AUTÓNOMA:	CATALUÑA	**Nº DE ORDEN:**	43.0120-0030

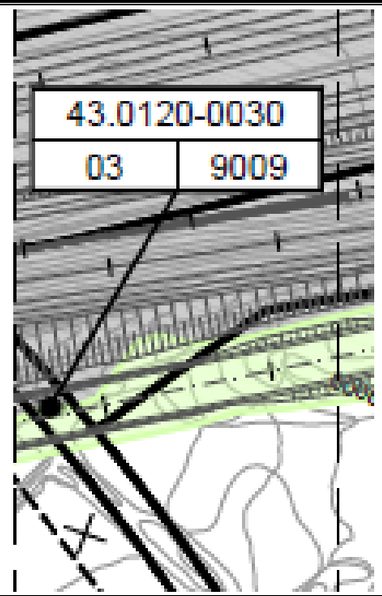



FICHA DE DATOS DE LA PARCELA AFECTADA

		FECHA	MAYO 2017
PROYECTO:	PROYECTO DE TRAZADO DE CONSTRUCCIÓN AUTOVÍA DEL MEDITERRÁNEO A-37		
TRAMO:	LA MORA-LA POBLA DE MONTORNÉS	**SUBTRAMO:**	
MUNICIPIO:	ALTAFULLA	**PROVINCIA:**	TARRAGONA
COMUNIDAD AUTÓNOMA:	CATALUÑA	**Nº DE ORDEN:**	43.0120-0031

TITULARIDAD

	DATOS DEL TITULAR CATASTRAL	DATOS DEL TITULAR ACTUAL
NOMBRE:	***SARDA CIURO M ANTONIA***	***SARDA CIURO M ANTONIA***
DNI:	***39648373F***	***39648373F***
DOMICILIO:	***CL PLANA DE VIC 24 Es:A***	***CL PLANA DE VIC 24 Es:A***
CIUDAD:	***TORREDEMBARRA [TARRAGONA]***	***TORREDEMBARRA [TARRAGONA]***
C. POSTAL:	***43830***	***43830***
TELÉFONO:		
REPRESENTANTE:		**DNI:**
2º TITULAR:		**DNI:**
3er TITULAR:		**DNI:**

DATOS CATASTRALES

Paraje:	FONDO DEL MARAQUILLO	**Superficie (m²):**	28333	**Liquido imponible (euros):**	
Polígono:	2	**Valor catastral (euros):**	1445,29	**Calif. fiscal:**	
Parcela:	16	**C. urbanística:**	RURAL		

CARACTERÍSTICAS DE LA FINCA

NATURALEZA: RURAL

APROVECHAMIENTO ACTUAL:

FORMA Y CONFIGURACIÓN :
IRREGULAR

LINDEROS

Norte:	Pol 2 Par 15
Sur:	Pol 2 Par 9018
Este:	Pol 2 Par 31
Oeste:	Pol 2 Par 17

AFECCIÓN

Tipo de afección: (total / parcial)	**División de la parcela (Si/No):**	**Longitud (m):**

Derechos o gravámenes que pesan sobre la finca

BIENES AFECTADOS

Subparcela	Aprovechamiento	Unidad	Expropiación Definitiva	Servidumbre	Ocupación Temporal	Total Afección
b-16908	Algarrobo secano	M²	26	1010		1036
e-1973	Olivos secano	M²		55		55
		TOTAL BIENES AFECTADOS:	26	1065		1091

AFECCIONES

	CANTIDAD	**(m² – m – ud)**

FICHA DE DATOS DE LA PARCELA AFECTADA

		FECHA	MAYO 2017
PROYECTO:	PROYECTO DE TRAZADO DE CONSTRUCCIÓN AUTOVÍA DEL MEDITERRÁNEO A-37		
TRAMO:	LA MORA-LA POBLA DE MONTORNÉS	**SUBTRAMO:**	
MUNICIPIO:	ALTAFULLA	**PROVINCIA:**	TARRAGONA
COMUNIDAD AUTÓNOMA:	CATALUÑA	**Nº DE ORDEN:**	43.0120-0031

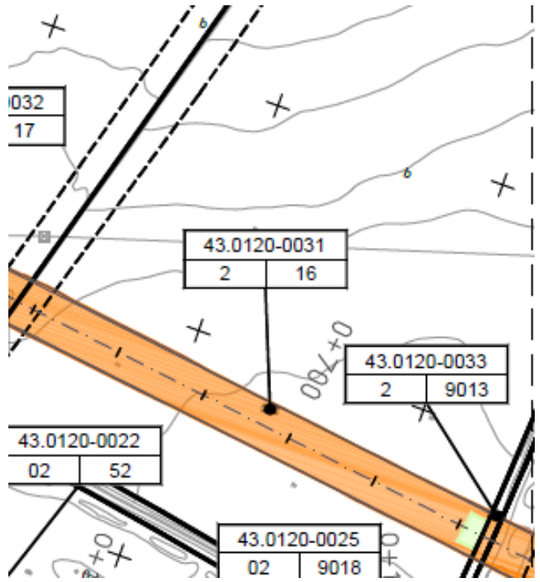



FICHA DE DATOS DE LA PARCELA AFECTADA

		FECHA	MAYO 2017
PROYECTO:	PROYECTO DE TRAZADO DE CONSTRUCCIÓN AUTOVÍA DEL MEDITERRÁNEO A-38		
TRAMO:	LA MORA-LA POBLA DE MONTORNÉS	**SUBTRAMO:**	
MUNICIPIO:	ALTAFULLA	**PROVINCIA:**	TARRAGONA
COMUNIDAD AUTÓNOMA:	CATALUÑA	**Nº DE ORDEN:**	43.0120-0032

TITULARIDAD

	DATOS DEL TITULAR CATASTRAL	DATOS DEL TITULAR ACTUAL
NOMBRE:	***MERCADE MAGRIÑA M ANGELES***	***MERCADE MAGRIÑA M ANGELES***
DNI:	***39562949M***	***MERCADE MERCADE SER 39562949M***
DOMICILIO:	***CL AMPLE 1***	***39662095K***
CIUDAD:	***TORREDEMBARRA [TARRAGONA***	***CL AMPLE 1***
C. POSTAL:	***43830***	***TORREDEMBARRA [TARRAGONA***
TELÉFONO:		***43830***
REPRESENTANTE:		**DNI:**
2º TITULAR:	***MERCADE MERCADE SERAFI***	**DNI:** ***39662095K***
3er TITULAR:		**DNI:**

DATOS CATASTRALES

Paraje:	FONDO DEL MARAQUILLO	**Superficie (m²):**	18036	**Liquido imponible (euros):**	
Polígono:	2	**Valor catastral (euros):**	684,65	**Calif. fiscal:**	
Parcela:	17	**C. urbanística:**	RURAL		

CARACTERÍSTICAS DE LA FINCA

NATURALEZA: RURAL

APROVECHAMIENTO ACTUAL:

FORMA Y CONFIGURACIÓN :
RECTANGULAR

LINDEROS

Norte:	Pol 2 Par 16
Sur:	Pol 2 Par 9018
Este:	Pol 2 Par 16
Oeste:	Pol 2 Par 9024

AFECCIÓN

Tipo de afección: (total / parcial)	**División de la parcela (Si/No):**	**Longitud (m):**

Derechos o gravámenes que pesan sobre la finca

BIENES AFECTADOS

Subparcela	Aprovechamiento	Unidad	Expropiación Definitiva	Servidumbre	Ocupación Temporal	Total Afección
b-1101	Olivos secano	M²		62		62
a-16935	Algarrobo secano	M²		1060		1060
		TOTAL BIENES AFECTADOS:		1122		1122

AFECCIONES

CANTIDAD	**(m² – m – ud)**

FICHA DE DATOS DE LA PARCELA AFECTADA

		FECHA	MAYO 2017
PROYECTO:	PROYECTO DE TRAZADO DE CONSTRUCCIÓN AUTOVÍA DEL MEDITERRÁNEO A-38		
TRAMO:	LA MORA-LA POBLA DE MONTORNÉS	**SUBTRAMO:**	
MUNICIPIO:	ALTAFULLA	**PROVINCIA:**	TARRAGONA
COMUNIDAD AUTÓNOMA:	CATALUÑA	**Nº DE ORDEN:**	43.0120-0032

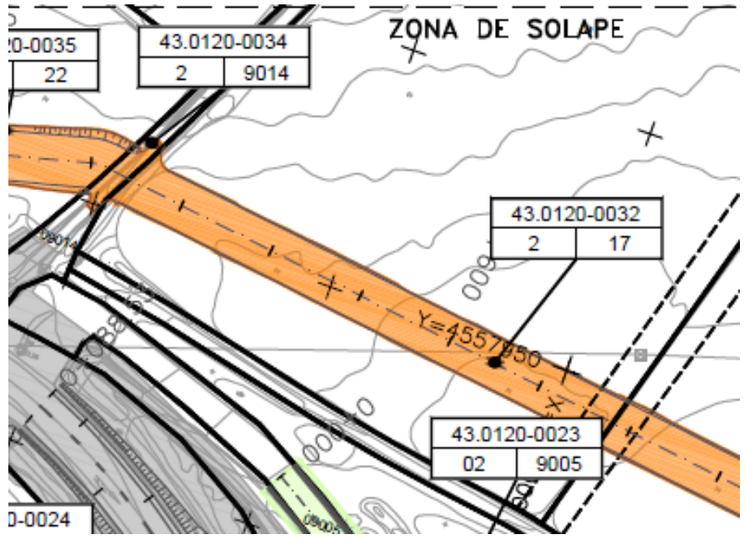



FICHA DE DATOS DE LA PARCELA AFECTADA

		FECHA	MAYO 2017
PROYECTO:	PROYECTO DE TRAZADO DE CONSTRUCCIÓN AUTOVÍA DEL MEDITERRÁNEO A-39		
TRAMO:	LA MORA-LA POBLA DE MONTORNÉS	**SUBTRAMO:**	
MUNICIPIO:	ALTAFULLA	**PROVINCIA:**	TARRAGONA
COMUNIDAD AUTÓNOMA:	CATALUÑA	**Nº DE ORDEN:**	43.0120-0033

TITULARIDAD

	DATOS DEL TITULAR CATASTRAL	DATOS DEL TITULAR ACTUAL
NOMBRE:	***AYUNTAMIENTO DE ALTAFULLA***	***AYUNTAMIENTO DE ALTAFULLA***
DNI:	***P4301200D***	***P4301200D***
DOMICILIO:	***PZ POU DE 1***	***PZ POU DE 1***
CIUDAD:	***ALTAFULLA(TARRAGONA)***	***ALTAFULLA(TARRAGONA)***
C. POSTAL:	***43893***	***43893***
TELÉFONO:		
REPRESENTANTE:		**DNI:**
2º TITULAR:		**DNI:**
3er TITULAR:		**DNI:**

DATOS CATASTRALES

Paraje:		**Superficie (m²):**	1072	**Liquido imponible (euros):**	
Polígono:	2	**Valor catastral (euros):**	0	**Calif. fiscal:**	HG -00
Parcela:	9013	**C. urbanística:**	RURAL		

CARACTERÍSTICAS DE LA FINCA

NATURALEZA: RURAL

APROVECHAMIENTO ACTUAL: Hidrografía natural

FORMA Y CONFIGURACIÓN :

LINDEROS

Norte:	VARIOS
Sur:	VARIOS
Este:	VARIOS
Oeste:	VARIOS

AFECCIÓN

Tipo de afección: (total / parcial)	**División de la parcela (Si/No):**	**Longitud (m):**

Derechos o gravámenes que pesan sobre la finca

BIENES AFECTADOS

Subparcela	Aprovechamiento	Unidad	Expropiación Definitiva	Servidumbre	Ocupación Temporal	Total Afección
	Hidrografía natural	M²		25		25
	TOTAL BIENES AFECTADOS:		0	25		25

AFECCIONES

CANTIDAD	**(m² – m – ud)**

FICHA DE DATOS DE LA PARCELA AFECTADA

		FECHA	MAYO 2017
PROYECTO:	PROYECTO DE TRAZADO DE CONSTRUCCIÓN AUTOVÍA DEL MEDITERRÁNEO A-39		
TRAMO:	LA MORA-LA POBLA DE MONTORNÉS	**SUBTRAMO:**	
MUNICIPIO:	ALTAFULLA	**PROVINCIA:**	TARRAGONA
COMUNIDAD AUTÓNOMA:	CATALUÑA	**Nº DE ORDEN:**	43.0120-0033

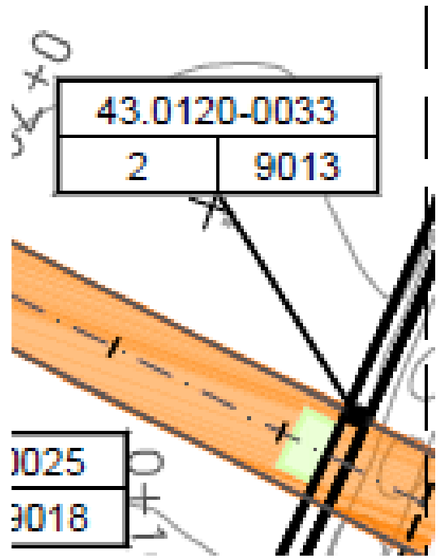



FICHA DE DATOS DE LA PARCELA AFECTADA

				FECHA	MAYO 2017
PROYECTO:	PROYECTO DE TRAZADO DE CONSTRUCCIÓN AUTOVÍA DEL MEDITERRÁNEO A-40				
TRAMO:	LA MORA-LA POBLA DE MONTORNÉS	**SUBTRAMO:**			
MUNICIPIO:	ALTAFULLA	**PROVINCIA:**	TARRAGONA		
COMUNIDAD AUTÓNOMA:	CATALUÑA			**Nº DE ORDEN:**	43.0120-0034

TITULARIDAD

	DATOS DEL TITULAR CATASTRAL	DATOS DEL TITULAR ACTUAL
NOMBRE:	***AYUNTAMIENTO DE ALTAFULLA***	***AYUNTAMIENTO DE ALTAFULLA***
DNI:	***P4301200D***	***P4301200D***
DOMICILIO:	***PZ POU DE 1***	***PZ POU DE 1***
CIUDAD:	***ALTAFULLA(TARRAGONA)***	***ALTAFULLA(TARRAGONA)***
C. POSTAL:	***43893***	***43893***
TELÉFONO:		
REPRESENTANTE:		**DNI:**
2º TITULAR:		**DNI:**
3er TITULAR:		**DNI:**

DATOS CATASTRALES

Paraje:		**Superficie (m²):**	1781	**Liquido imponible (euros):**	
Polígono:	2	**Valor catastral (euros):**	0	**Calif. fiscal:**	VT -00
Parcela:	9014	**C. urbanística:**	RURAL		

CARACTERÍSTICAS DE LA FINCA

NATURALEZA: RURAL

APROVECHAMIENTO ACTUAL: Vía de comunicación de dominio público

FORMA Y CONFIGURACIÓN :

LINDEROS

Norte:	VARIOS
Sur:	VARIOS
Este:	VARIOS
Oeste:	VARIOS

AFECCIÓN

Tipo de afección: (total / parcial)	**División de la parcela (Si/No):**	**Longitud (m):**

Derechos o gravámenes que pesan sobre la finca

BIENES AFECTADOS

Subparcela	Aprovechamiento	Unidad	Expropiación Definitiva	Servidumbre	Ocupación Temporal	Total Afección
	Vía de comunicación de dominio público	M²		67		67
	TOTAL BIENES AFECTADOS:			67		67

AFECCIONES

	CANTIDAD	(m² – m – ud)

FICHA DE DATOS DE LA PARCELA AFECTADA

				FECHA	MAYO 2017
PROYECTO:	PROYECTO DE TRAZADO DE CONSTRUCCIÓN AUTOVÍA DEL MEDITERRÁNEO A-40				
TRAMO:	LA MORA-LA POBLA DE MONTORNÉS	**SUBTRAMO:**			
MUNICIPIO:	ALTAFULLA	**PROVINCIA:**	TARRAGONA		
COMUNIDAD AUTÓNOMA:	CATALUÑA			**Nº DE ORDEN:**	43.0120-0034

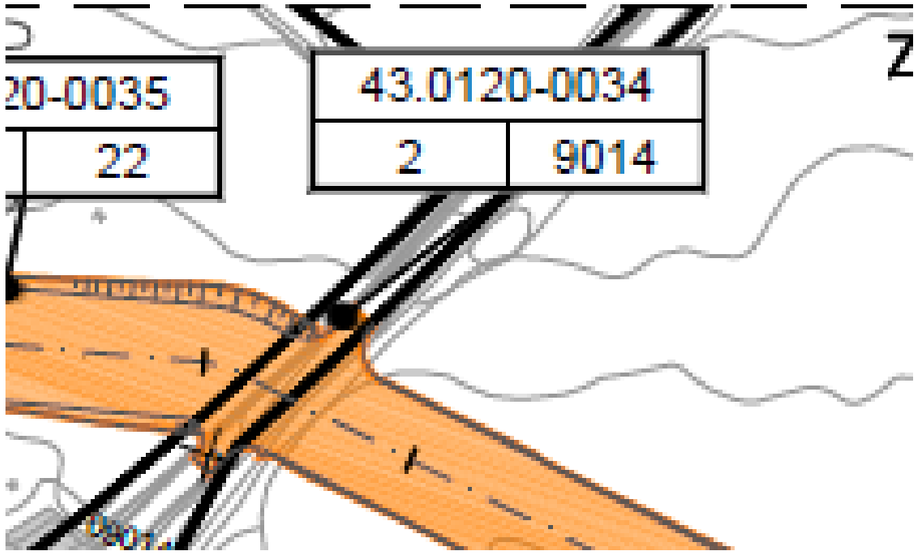



FICHA DE DATOS DE LA PARCELA AFECTADA

FECHA MAYO 2017

PROYECTO: PROYECTO DE TRAZADO DE CONSTRUCCIÓN AUTOVÍA DEL MEDITERRÁNEO A-41

TRAMO: LA MORA-LA POBLA DE MONTORNÉS **SUBTRAMO:**

MUNICIPIO: ALTAFULLA **PROVINCIA:** TARRAGONA

COMUNIDAD AUTÓNOMA: CATALUÑA **Nº DE ORDEN:** 43.0120-0035

TITULARIDAD

	DATOS DEL TITULAR CATASTRAL	DATOS DEL TITULAR ACTUAL
		SARDA CIURO CONCEPCION
NOMBRE:	*SARDA CIURO CONCEPCION*	*RIMBAU SARDA MONTSERRAT*
		RIMBAU SARDA JOAQUIN
DNI:	*39621118F*	*39621118F* / *39683938Z* / *39685697W*
DOMICILIO:	*PS BABILONIA 12*	*PS BABILONIA 12*
CIUDAD:	*TORREDEMBARRA [TARRAGONA*	*TORREDEMBARRA [TARRAGONA*
C. POSTAL:	*43830*	*43830*
TELÉFONO:		
REPRESENTANTE:		**DNI:**
2º TITULAR:	*RIMBAU SARDA MONTSERRAT*	**DNI:** *39683938Z*
3er TITULAR:	*RIMBAU SARDA JOAQUIN*	**DNI:** *39685697W*

DATOS CATASTRALES

Paraje:	EL PIQUER	**Superficie (m²):**	11668	**Liquido imponible (euros):**	
Polígono:	2	**Valor catastral (euros):**	16374,79	**Calif. fiscal:**	FR-01
Parcela:	22	**C. urbanística:**	RURAL		

CARACTERÍSTICAS DE LA FINCA

NATURALEZA: RURAL

APROVECHAMIENTO ACTUAL: Frutales regadío

FORMA Y CONFIGURACIÓN : RECTANGULAR

LINDEROS

Norte:	Pol 2 Par 9016, 50
Sur:	Pol 2 Par 9014
Este:	Pol 2 Par 23
Oeste:	Pol 2 Par 21, 9020

AFECCIÓN

Tipo de afección: (total / parcial)	**División de la parcela (Si/No):**	**Longitud (m):**

Derechos o gravámenes que pesan sobre la finca

BIENES AFECTADOS

Subparcela	Aprovechamiento	Unidad	Expropiación Definitiva	Servidumbre	Ocupación Temporal	Total Afección
a-4694	Frutales regadío	M²		614		614
		TOTAL BIENES AFECTADOS:		614		614

AFECCIONES

	CANTIDAD	(m² – m – ud)

FICHA DE DATOS DE LA PARCELA AFECTADA

FECHA MAYO 2017

PROYECTO: PROYECTO DE TRAZADO DE CONSTRUCCIÓN AUTOVÍA DEL MEDITERRÁNEO A-41

TRAMO: LA MORA-LA POBLA DE MONTORNÉS **SUBTRAMO:**

MUNICIPIO: ALTAFULLA **PROVINCIA:** TARRAGONA

COMUNIDAD AUTÓNOMA: CATALUÑA **Nº DE ORDEN:** 43.0120-0035

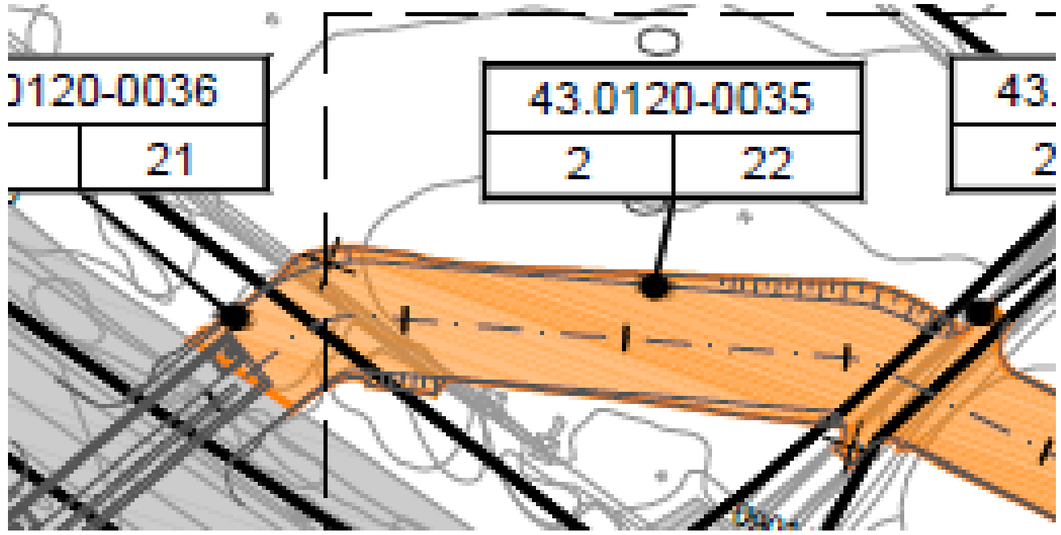



FICHA DE DATOS DE LA PARCELA AFECTADA

		FECHA	MAYO 2017
PROYECTO:	PROYECTO DE TRAZADO DE CONSTRUCCIÓN AUTOVÍA DEL MEDITERRÁNEO A-42		
TRAMO:	LA MORA-LA POBLA DE MONTORNÉS	**SUBTRAMO:**	
MUNICIPIO:	ALTAFULLA	**PROVINCIA:**	TARRAGONA
COMUNIDAD AUTÓNOMA:	CATALUÑA	**Nº DE ORDEN:**	43.0120-0036

TITULARIDAD

	DATOS DEL TITULAR CATASTRAL	DATOS DEL TITULAR ACTUAL
NOMBRE:	***OLIVE ESPINA FRANCISCO HEREDEROS DE***	***OLIVE ESPINA FRANCISCO HEREDEROS DE***
DNI:	***39612099G***	***39612099G***
DOMICILIO:	***CL NOU 28 LA RIERA DE GAIA***	***CL NOU 28 LA RIERA DE GAIA***
CIUDAD:	***LA RIERA DE GAIA [TARRAGONA]***	***LA RIERA DE GAIA [TARRAGONA]***
C. POSTAL:	***43762***	***43762***
TELÉFONO:		
REPRESENTANTE:		**DNI:**
2º TITULAR:		**DNI:**
3er TITULAR:		**DNI:**

DATOS CATASTRALES

Paraje:	FONDO DEL MARAQUILLO	**Superficie (m²):**	1791	**Liquido imponible (euros):**	
Polígono:	2	**Valor catastral (euros):**	67,89	**Calif. fiscal:**	G- 00
Parcela:	21	**C. urbanística:**	RURAL		

CARACTERÍSTICAS DE LA FINCA

NATURALEZA: RURAL

APROVECHAMIENTO ACTUAL: Algarrobo secano

FORMA Y CONFIGURACIÓN :
IRREGULAR

LINDEROS

Norte:	Pol 2 Par 22
Sur:	Pol 2 Par 9023
Este:	Pol 2 Par 22
Oeste:	Pol 2 Par 9020

AFECCIÓN

Tipo de afección: (total / parcial)	**División de la parcela (Si/No):**	**Longitud (m):**

Derechos o gravámenes que pesan sobre la finca

BIENES AFECTADOS

Subparcela	Aprovechamiento	Unidad	Expropiación Definitiva	Servidumbre	Ocupación Temporal	Total Afección
	Algarrobo secano	M²		85		85
		TOTAL BIENES AFECTADOS:	0	85		85

AFECCIONES

	CANTIDAD	**(m² – m – ud)**

FICHA DE DATOS DE LA PARCELA AFECTADA

		FECHA	MAYO 2017
PROYECTO:	PROYECTO DE TRAZADO DE CONSTRUCCIÓN AUTOVÍA DEL MEDITERRÁNEO A-42		
TRAMO:	LA MORA-LA POBLA DE MONTORNÉS	**SUBTRAMO:**	
MUNICIPIO:	ALTAFULLA	**PROVINCIA:**	TARRAGONA
COMUNIDAD AUTÓNOMA:	CATALUÑA	**Nº DE ORDEN:**	43.0120-0036

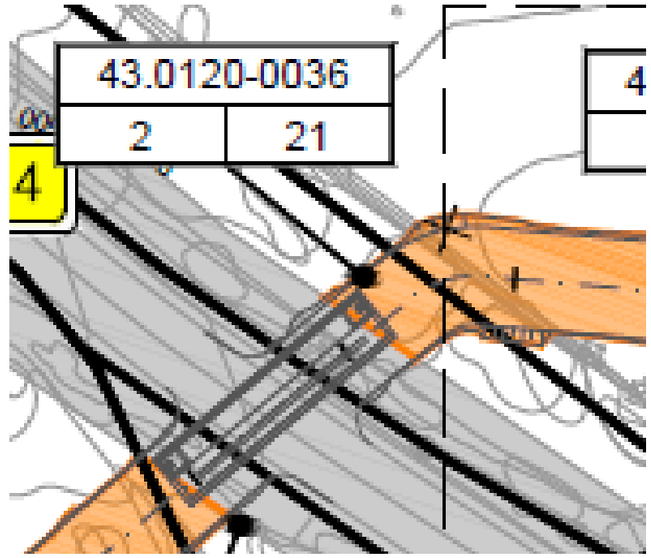



FICHA DE DATOS DE LA PARCELA AFECTADA

FECHA MAYO 2017

PROYECTO: PROYECTO DE TRAZADO DE CONSTRUCCIÓN AUTOVÍA DEL MEDITERRÁNEO A-43

TRAMO: LA MORA-LA POBLA DE MONTORNÉS **SUBTRAMO:**

MUNICIPIO: ALTAFULLA **PROVINCIA:** TARRAGONA

COMUNIDAD AUTÓNOMA: CATALUÑA **Nº DE ORDEN:** 43.0120-0037

TITULARIDAD

	DATOS DEL TITULAR CATASTRAL	DATOS DEL TITULAR ACTUAL
NOMBRE:	***OLIVE ESPINA FRANCISCO HEREDEROS DE***	***OLIVE ESPINA FRANCISCO HEREDEROS DE***
DNI:	***39612099G***	***39612099G***
DOMICILIO:	***CL NOU 28 LA RIERA DE GAIA***	***CL NOU 28 LA RIERA DE GAIA***
CIUDAD:	***LA RIERA DE GAIA [TARRAGONA]***	***LA RIERA DE GAIA [TARRAGONA]***
C. POSTAL:	***43762***	***43762***
TELÉFONO:		
REPRESENTANTE:		**DNI:**
2º TITULAR:		**DNI:**
3er TITULAR:		**DNI:**

DATOS CATASTRALES

Paraje:	EL PIQUER	**Superficie (m²):**	934	**Liquido imponible (euros):**	
Polígono:	2	**Valor catastral (euros):**	2,23	**Calif. fiscal:**	E- 00
Parcela:	54	**C. urbanística:**	RURAL		

CARACTERÍSTICAS DE LA FINCA

NATURALEZA: RURAL

APROVECHAMIENTO ACTUAL: Pastos

FORMA Y CONFIGURACIÓN :
TRIANGULAR

LINDEROS

Norte:	Pol 2 Par 9020
Sur:	Pol 2 Par 9021
Este:	Pol 2 Par 9020
Oeste:	Pol 3 Par 14

AFECCIÓN

Tipo de afección: (total / parcial)

División de la parcela (Si/No):

Longitud (m):

Derechos o gravámenes que pesan sobre la finca

BIENES AFECTADOS

Subparcela	Aprovechamiento	Unidad	Expropiación Definitiva	Servidumbre	Ocupación Temporal	Total Afección
	Pastos	M²		31		31
TOTAL BIENES AFECTADOS:			0	31		31

AFECCIONES

	CANTIDAD	(m² – m – ud)

FICHA DE DATOS DE LA PARCELA AFECTADA

FECHA MAYO 2017

PROYECTO: PROYECTO DE TRAZADO DE CONSTRUCCIÓN AUTOVÍA DEL MEDITERRÁNEO A-43

TRAMO: LA MORA-LA POBLA DE MONTORNÉS **SUBTRAMO:**

MUNICIPIO: ALTAFULLA **PROVINCIA:** TARRAGONA

COMUNIDAD AUTÓNOMA: CATALUÑA **Nº DE ORDEN:** 43.0120-0037

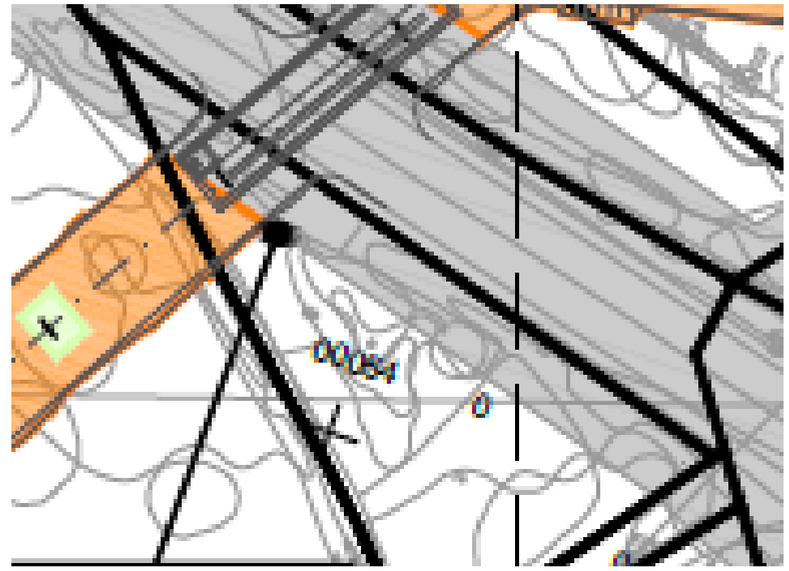



FICHA DE DATOS DE LA PARCELA AFECTADA

FECHA MAYO 2017

PROYECTO: PROYECTO DE TRAZADO DE CONSTRUCCIÓN AUTOVÍA DEL MEDITERRÁNEO A-44

TRAMO: LA MORA-LA POBLA DE MONTORNÉS **SUBTRAMO:**

MUNICIPIO: ALTAFULLA **PROVINCIA:** TARRAGONA

COMUNIDAD AUTÓNOMA: CATALUÑA **Nº DE ORDEN:** 43.0120-0038

TITULARIDAD

	DATOS DEL TITULAR CATASTRAL	DATOS DEL TITULAR ACTUAL
NOMBRE:	*OLIVE ESPINA FRANCISCO HEREDEROS DE*	*OLIVE ESPINA FRANCISCO HEREDEROS DE*
DNI:	*39612099G*	*39612099G*
DOMICILIO:	*CL NOU 28 LA RIERA DE GAIA*	*CL NOU 28 LA RIERA DE GAIA*
CIUDAD:	*LA RIERA DE GAIA [TARRAGONA]*	*LA RIERA DE GAIA [TARRAGONA]*
C. POSTAL:	*43762*	*43762*
TELÉFONO:		
REPRESENTANTE:		**DNI:**
2º TITULAR:		**DNI:**
3er TITULAR:		**DNI:**

DATOS CATASTRALES

Paraje:	LA CASETA	**Superficie (m²):**	20051	**Liquido imponible (euros):**	
Polígono:	3	**Valor catastral (euros):**	424,52	**Calif. fiscal:**	
Parcela:	14	**C. urbanística:**	RURAL		

CARACTERÍSTICAS DE LA FINCA

NATURALEZA: RURAL

APROVECHAMIENTO ACTUAL:

FORMA Y CONFIGURACIÓN :
IRREGULAR

LINDEROS

Norte:	Pol 3 Par 12
Sur:	Pol 3 Par 9002
Este:	Pol 2 Par 9020, 54
Oeste:	Pol 3 Par 13

AFECCIÓN

Tipo de afección: (total / parcial)

División de la parcela (Si/No):

Longitud (m):

Derechos o gravámenes que pesan sobre la finca

BIENES AFECTADOS

Subparcela	Aprovechamiento	Unidad	Expropiación Definitiva	Servidumbre	Ocupación Temporal	Total Afección
a-10630	Pastos	M²	17		802	819
d-3313	Olivos secano	M²			339	339
		TOTAL BIENES AFECTADOS:	17			1158

AFECCIONES

	CANTIDAD	(m² – m – ud)

FICHA DE DATOS DE LA PARCELA AFECTADA

FECHA MAYO 2017

PROYECTO: PROYECTO DE TRAZADO DE CONSTRUCCIÓN AUTOVÍA DEL MEDITERRÁNEO A-44

TRAMO: LA MORA-LA POBLA DE MONTORNÉS **SUBTRAMO:**

MUNICIPIO: ALTAFULLA **PROVINCIA:** TARRAGONA

COMUNIDAD AUTÓNOMA: CATALUÑA **Nº DE ORDEN:** 43.0120-0038

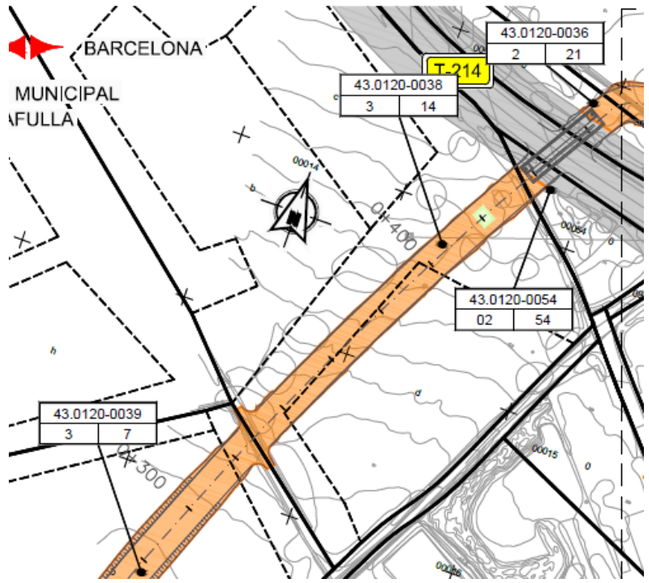



FICHA DE DATOS DE LA PARCELA AFECTADA

FECHA MAYO 2017

PROYECTO: PROYECTO DE TRAZADO DE CONSTRUCCIÓN AUTOVÍA DEL MEDITERRÁNEO A-45

TRAMO: LA MORA-LA POBLA DE MONTORNÉS **SUBTRAMO:**

MUNICIPIO: ALTAFULLA **PROVINCIA:** TARRAGONA

COMUNIDAD AUTÓNOMA: CATALUÑA **Nº DE ORDEN:** 43.0120-0039

TITULARIDAD

	DATOS DEL TITULAR CATASTRAL	DATOS DEL TITULAR ACTUAL
NOMBRE:	***RAMON FUENTES MANUEL***	***RAMON FUENTES MANUEL***
DNI:	***39660598L***	***39660598L***
DOMICILIO:	***CL MOSSEN MIQUEL AMOROS 12 BI:BJS***	***CL MOSSEN MIQUEL AMOROS 12 BI:BJS***
CIUDAD:	***ALTAFULLA [TARRAGONA]***	***ALTAFULLA [TARRAGONA]***
C. POSTAL:	***43893***	***43893***
TELÉFONO:		
REPRESENTANTE:		**DNI:**
2º TITULAR:		**DNI:**
3er TITULAR:		**DNI:**

DATOS CATASTRALES

Paraje:	LA CASETA	**Superficie (m²):**	39977	**Liquido imponible (euros):**	
Polígono:	3	**Valor catastral (euros):**	4105,69	**Calif. fiscal:**	
Parcela:	7	**C. urbanística:**	RURAL		

CARACTERÍSTICAS DE LA FINCA

NATURALEZA: RURAL

APROVECHAMIENTO ACTUAL:

FORMA Y CONFIGURACIÓN :
IRREGULAR

LINDEROS

Norte:	Pol 3 Par 10
Sur:	Pol 3 Par 61
Este:	Pol 3 Par 13
Oeste:	Pol 3 Par 6

AFECCIÓN

Tipo de afección: (total / parcial)

División de la parcela (Si/No):

Longitud (m):

Derechos o gravámenes que pesan sobre la finca

BIENES AFECTADOS

Subparcela	Aprovechamiento	Unidad	Expropiación Definitiva	Servidumbre	Ocupación Temporal	Total Afección
a-32105	Algarrobo secano	M²			116	116
b-5046	Avellano regadío	M²			1023	1023
c-2802	Olivos regadío	M²			416	416
				TOTAL BIENES AFECTADOS:		1555

AFECCIONES

	CANTIDAD	(m² – m – ud)

FICHA DE DATOS DE LA PARCELA AFECTADA

FECHA MAYO 2017

PROYECTO: PROYECTO DE TRAZADO DE CONSTRUCCIÓN AUTOVÍA DEL MEDITERRÁNEO A-45

TRAMO: LA MORA-LA POBLA DE MONTORNÉS **SUBTRAMO:**

MUNICIPIO: ALTAFULLA **PROVINCIA:** TARRAGONA

COMUNIDAD AUTÓNOMA: CATALUÑA **Nº DE ORDEN:** 43.0120-0039





FICHA DE DATOS DE LA PARCELA AFECTADA

FECHA MAYO 2017

PROYECTO: PROYECTO DE TRAZADO DE CONSTRUCCIÓN AUTOVÍA DEL MEDITERRÁNEO A-45

TRAMO: LA MORA-LA POBLA DE MONTORNÉS **SUBTRAMO:**

MUNICIPIO: ALTAFULLA **PROVINCIA:** TARRAGONA

COMUNIDAD AUTÓNOMA: CATALUÑA **Nº DE ORDEN:** 43.0120-0040

TITULARIDAD

	DATOS DEL TITULAR CATASTRAL	DATOS DEL TITULAR ACTUAL
NOMBRE:	***AYUNTAMIENTO DE ALTAFULLA***	***AYUNTAMIENTO DE ALTAFULLA***
DNI:	***P4301200D***	***P4301200D***
DOMICILIO:	***PZ POU DE 1***	***PZ POU DE 1***
CIUDAD:	***ALTAFULLA(TARRAGONA)***	***ALTAFULLA(TARRAGONA)***
C. POSTAL:	***43893***	***43893***
TELÉFONO:		
REPRESENTANTE:		**DNI:**
2º TITULAR:		**DNI:**
3er TITULAR:		**DNI:**

DATOS CATASTRALES

Paraje:		**Superficie (m²):**	479	**Liquido imponible (euros):**	
Polígono:	3	**Valor catastral (euros):**	0	**Calif. fiscal:**	VT-00
Parcela:	9008	**C. urbanística:**	RURAL		

CARACTERÍSTICAS DE LA FINCA

NATURALEZA: RURAL

APROVECHAMIENTO ACTUAL: VIA COMUNICACIÓN DOMINIO PUBLICO

FORMA Y CONFIGURACIÓN :

LINDEROS

Norte:	VARIOS
Sur:	VARIOS
Este:	VARIOS
Oeste:	VARIOS

AFECCIÓN

Tipo de afección: (total / parcial)	**División de la parcela (Si/No):**	**Longitud (m):**

Derechos o gravámenes que pesan sobre la finca

BIENES AFECTADOS

Subparcela	Aprovechamiento	Unidad	Expropiación Definitiva	Servidumbre	Ocupación Temporal	Total Afección
	VIA COMUNICACIÓN DOMINIO PUBLICO	M²	85			85
		TOTAL BIENES AFECTADOS:	85			85

AFECCIONES

	CANTIDAD	(m² – m – ud)

FICHA DE DATOS DE LA PARCELA AFECTADA

FECHA MAYO 2017

PROYECTO: PROYECTO DE TRAZADO DE CONSTRUCCIÓN AUTOVÍA DEL MEDITERRÁNEO A-45

TRAMO: LA MORA-LA POBLA DE MONTORNÉS **SUBTRAMO:**

MUNICIPIO: ALTAFULLA **PROVINCIA:** TARRAGONA

COMUNIDAD AUTÓNOMA: CATALUÑA **Nº DE ORDEN:** 43.0120-0040

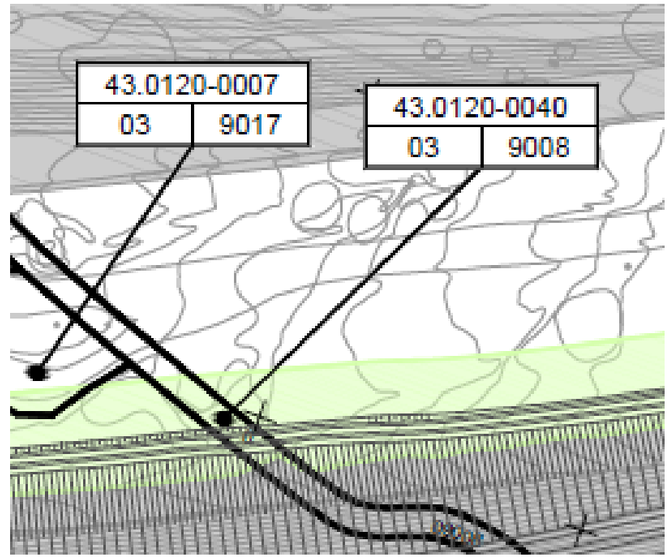



FICHA DE DATOS DE LA PARCELA AFECTADA

		FECHA	MAYO 2017
PROYECTO:	PROYECTO DE TRAZADO DE CONSTRUCCIÓN AUTOVÍA DEL MEDITERRÁNEO A-45		
TRAMO:	LA MORA-LA POBLA DE MONTORNÉS	**SUBTRAMO:**	
MUNICIPIO:	ALTAFULLA	**PROVINCIA:**	TARRAGONA
COMUNIDAD AUTÓNOMA:	CATALUÑA	**Nº DE ORDEN:**	43.0120-0041

TITULARIDAD

	DATOS DEL TITULAR CATASTRAL	DATOS DEL TITULAR ACTUAL
NOMBRE:	***AYUNTAMIENTO DE ALTAFULLA***	***AYUNTAMIENTO DE ALTAFULLA***
DNI:	***P4301200D***	***P4301200D***
DOMICILIO:	***PZ POU DE 1***	***PZ POU DE 1***
CIUDAD:	***ALTAFULLA(TARRAGONA)***	***ALTAFULLA(TARRAGONA)***
C. POSTAL:	***43893***	***43893***
TELÉFONO:		
REPRESENTANTE:		**DNI:**
2º TITULAR:		**DNI:**
3er TITULAR:		**DNI:**

DATOS CATASTRALES

Paraje:		**Superficie (m²):**	346	**Liquido imponible (euros):**	
Polígono:	5	**Valor catastral (euros):**	0	**Calif. fiscal:**	VT-00
Parcela:	9010	**C. urbanística:**	RURAL		

CARACTERÍSTICAS DE LA FINCA

NATURALEZA: RURAL

APROVECHAMIENTO ACTUAL: VIA COMUNICACIÓN DOMINIO PUBLICO

FORMA Y CONFIGURACIÓN :

LINDEROS

Norte:	VARIOS
Sur:	VARIOS
Este:	VARIOS
Oeste:	VARIOS

AFECCIÓN

Tipo de afección: (total / parcial)	**División de la parcela (Si/No):**	**Longitud (m):**

Derechos o gravámenes que pesan sobre la finca

BIENES AFECTADOS

Subparcela	Aprovechamiento	Unidad	Expropiación Definitiva	Servidumbre	Ocupación Temporal	Total Afección
	VIA COMUNICACIÓN DOMINIO PUBLICO	M²	1			1
	TOTAL BIENES AFECTADOS:		1			1

AFECCIONES

	CANTIDAD	(m² – m – ud)

FICHA DE DATOS DE LA PARCELA AFECTADA

		FECHA	MAYO 2017
PROYECTO:	PROYECTO DE TRAZADO DE CONSTRUCCIÓN AUTOVÍA DEL MEDITERRÁNEO A-45		
TRAMO:	LA MORA-LA POBLA DE MONTORNÉS	**SUBTRAMO:**	
MUNICIPIO:	ALTAFULLA	**PROVINCIA:**	TARRAGONA
COMUNIDAD AUTÓNOMA:	CATALUÑA	**Nº DE ORDEN:**	43.0120-0041

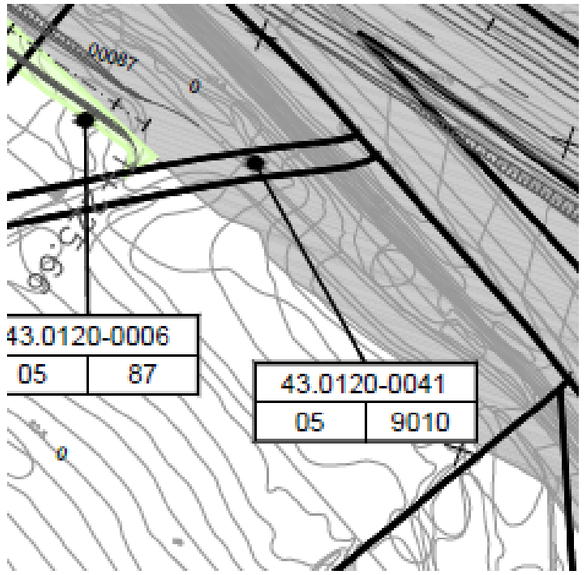



FICHA DE DATOS DE LA PARCELA AFECTADA

				FECHA	MAYO 2017
PROYECTO:	PROYECTO DE TRAZADO DE CONSTRUCCIÓN AUTOVÍA DEL MEDITERRÁNEO A-45				
TRAMO:	LA MORA-LA POBLA DE MONTORNÉS	**SUBTRAMO:**			
MUNICIPIO:	ALTAFULLA	**PROVINCIA:**	TARRAGONA		
COMUNIDAD AUTÓNOMA:	CATALUÑA			**Nº DE ORDEN:**	43.0120-0042

TITULARIDAD

	DATOS DEL TITULAR CATASTRAL	DATOS DEL TITULAR ACTUAL
NOMBRE:	***AYUNTAMIENTO DE ALTAFULLA***	***AYUNTAMIENTO DE ALTAFULLA***
DNI:	***P4301200D***	***P4301200D***
DOMICILIO:	***PZ POU DE 1***	***PZ POU DE 1***
CIUDAD:	***ALTAFULLA(TARRAGONA)***	***ALTAFULLA(TARRAGONA)***
C. POSTAL:	***43893***	***43893***
TELÉFONO:		
REPRESENTANTE:		**DNI:**
2º TITULAR:		**DNI:**
3er TITULAR:		**DNI:**

DATOS CATASTRALES

Paraje:		**Superficie (m²):**	4220	**Liquido imponible (euros):**	
Polígono:	5	**Valor catastral (euros):**	0	**Calif. fiscal:**	VT-00
Parcela:	9009	**C. urbanística:**	RURAL		

CARACTERÍSTICAS DE LA FINCA

NATURALEZA: RURAL

APROVECHAMIENTO ACTUAL: VIA COMUNICACIÓN DOMINIO PUBLICO

FORMA Y CONFIGURACIÓN :

LINDEROS

Norte:	VARIOS
Sur:	VARIOS
Este:	VARIOS
Oeste:	VARIOS

AFECCIÓN

Tipo de afección: (total / parcial)	**División de la parcela (Si/No):**	**Longitud (m):**

Derechos o gravámenes que pesan sobre la finca

BIENES AFECTADOS

Subparcela	Aprovechamiento	Unidad	Expropiación Definitiva	Servidumbre	Ocupación Temporal	Total Afección
	VIA COMUNICACIÓN DOMINIO PUBLICO	M²	96	53		149
	TOTAL BIENES AFECTADOS:		96	53		149

AFECCIONES

CANTIDAD	**(m² – m – ud)**

FICHA DE DATOS DE LA PARCELA AFECTADA

				FECHA	MAYO 2017
PROYECTO:	PROYECTO DE TRAZADO DE CONSTRUCCIÓN AUTOVÍA DEL MEDITERRÁNEO A-45				
TRAMO:	LA MORA-LA POBLA DE MONTORNÉS	**SUBTRAMO:**			
MUNICIPIO:	ALTAFULLA	**PROVINCIA:**	TARRAGONA		
COMUNIDAD AUTÓNOMA:	CATALUÑA			**Nº DE ORDEN:**	43.0120-0042

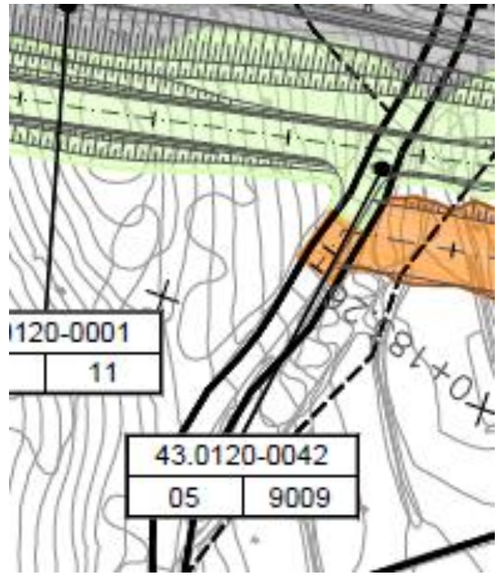



FICHA DE DATOS DE LA PARCELA AFECTADA

FECHA MAYO 2017

PROYECTO: PROYECTO DE TRAZADO DE CONSTRUCCIÓN AUTOVÍA DEL MEDITERRÁNEO A-45

TRAMO: LA MORA-LA POBLA DE MONTORNÉS **SUBTRAMO:**

MUNICIPIO: ALTAFULLA **PROVINCIA:** TARRAGONA

COMUNIDAD AUTÓNOMA: CATALUÑA **Nº DE ORDEN:** 43.0120-0043

TITULARIDAD

	DATOS DEL TITULAR CATASTRAL	DATOS DEL TITULAR ACTUAL
NOMBRE:	***DESCONOCIDO***	***DESCONOCIDO***
DNI:		
DOMICILIO:		
CIUDAD:		
C. POSTAL:		
TELÉFONO:		
REPRESENTANTE:		**DNI:**
2º TITULAR:		**DNI:**
3er TITULAR:		**DNI:**

DATOS CATASTRALES

Paraje:	LA CASETA	**Superficie (m²):**	48616	**Liquido imponible (euros):**	
Polígono:	3	**Valor catastral (euros):**	1846,11	**Calif. fiscal:**	G- 00
Parcela:	6	**C. urbanística:**	RURAL		

CARACTERÍSTICAS DE LA FINCA

NATURALEZA: RURAL

APROVECHAMIENTO ACTUAL: Algarrobo secano

FORMA Y CONFIGURACIÓN :
IRREGULAR

LINDEROS

Norte:	Pol 3 Par 10, 8
Sur:	Pol 3 Par 9004
Este:	Pol 3 Par 7
Oeste:	Pol 3 Par 54

AFECCIÓN

Tipo de afección: (total / parcial)	**División de la parcela (Si/No):**	**Longitud (m):**

Derechos o gravámenes que pesan sobre la finca

BIENES AFECTADOS

Subparcela	Aprovechamiento	Unidad	Expropiación Definitiva	Servidumbre	Ocupación Temporal	Total Afección
	Algarrobo secano	M²		129		129
		TOTAL BIENES AFECTADOS:	0	129		129

AFECCIONES

	CANTIDAD	(m² – m – ud)

FICHA DE DATOS DE LA PARCELA AFECTADA

FECHA MAYO 2017

PROYECTO: PROYECTO DE TRAZADO DE CONSTRUCCIÓN AUTOVÍA DEL MEDITERRÁNEO A-45

TRAMO: LA MORA-LA POBLA DE MONTORNÉS **SUBTRAMO:**

MUNICIPIO: ALTAFULLA **PROVINCIA:** TARRAGONA

COMUNIDAD AUTÓNOMA: CATALUÑA **Nº DE ORDEN:** 43.0120-0043

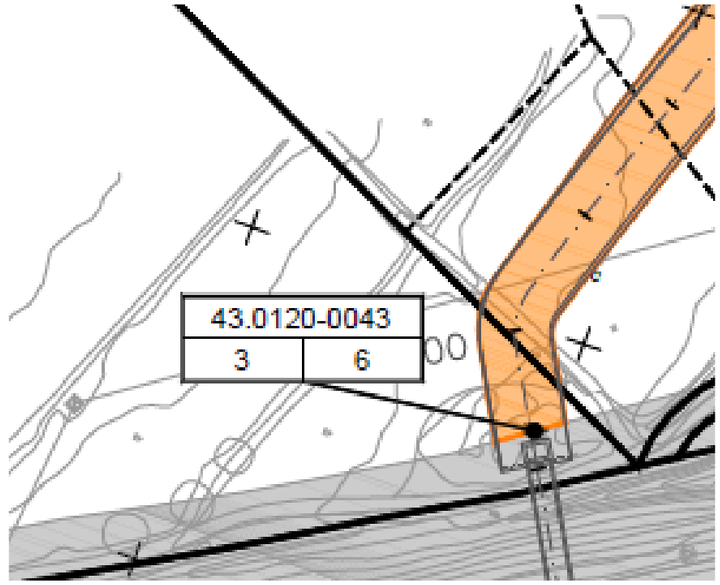



FICHA DE DATOS DE LA PARCELA AFECTADA

		FECHA	MAYO 2017
PROYECTO:	PROYECTO DE TRAZADO DE CONSTRUCCIÓN AUTOVÍA DEL MEDITERRÁNEO A-45		
TRAMO:	LA MORA-LA POBLA DE MONTORNÉS	**SUBTRAMO:**	
MUNICIPIO:	ALTAFULLA	**PROVINCIA:**	TARRAGONA
COMUNIDAD AUTÓNOMA:	CATALUÑA	**Nº DE ORDEN:**	43.0120-0044

TITULARIDAD

	DATOS DEL TITULAR CATASTRAL	DATOS DEL TITULAR ACTUAL
NOMBRE:	***FORTUNY FORTUNY JOSEP MARIA***	***FORTUNY FORTUNY JOSEP MARIA***
DNI:		
DOMICILIO:	***CL NOU 6***	***CL NOU 6***
CIUDAD:	***LA NOU DE GAIA(TARRAGONA)***	***LA NOU DE GAIA(TARRAGONA)***
C. POSTAL:	***43763***	***43763***
TELÉFONO:		
REPRESENTANTE:		**DNI:**
2º TITULAR:		**DNI:**
3er TITULAR:		**DNI:**

DATOS CATASTRALES

Paraje:	LA COMA DE GUASC	**Superficie (m²):**	16022	**Liquido imponible (euros):**	
Polígono:	5	**Valor catastral (euros):**	717,74	**Calif. fiscal:**	
Parcela:	106	**C. urbanística:**	RURAL		

CARACTERÍSTICAS DE LA FINCA

NATURALEZA: RURAL

APROVECHAMIENTO ACTUAL:

FORMA Y CONFIGURACIÓN :
IRREGULAR

LINDEROS

Norte:	Pol 5 Par 9019
Sur:	Pol 5 Par 9016
Este:	Pol 3 Par 9005
Oeste:	Pol 5 Par 9019

AFECCIÓN

Tipo de afección: (total / parcial)	**División de la parcela (Si/No):**	**Longitud (m):**

Derechos o gravámenes que pesan sobre la finca

BIENES AFECTADOS

Subparcela	Aprovechamiento	Unidad	Expropiación Definitiva	Servidumbre	Ocupación Temporal	Total Afección
a-1949	ALMENDRO SECANO	M²	64	46		110
b-6241	ALGARROBO SECANO	M²	13			13
		TOTAL BIENES AFECTADOS:	77	46		123

AFECCIONES

	CANTIDAD	**(m² – m – ud)**

FICHA DE DATOS DE LA PARCELA AFECTADA

		FECHA	MAYO 2017
PROYECTO:	PROYECTO DE TRAZADO DE CONSTRUCCIÓN AUTOVÍA DEL MEDITERRÁNEO A-45		
TRAMO:	LA MORA-LA POBLA DE MONTORNÉS	**SUBTRAMO:**	
MUNICIPIO:	ALTAFULLA	**PROVINCIA:**	TARRAGONA
COMUNIDAD AUTÓNOMA:	CATALUÑA	**Nº DE ORDEN:**	43.0120-0044

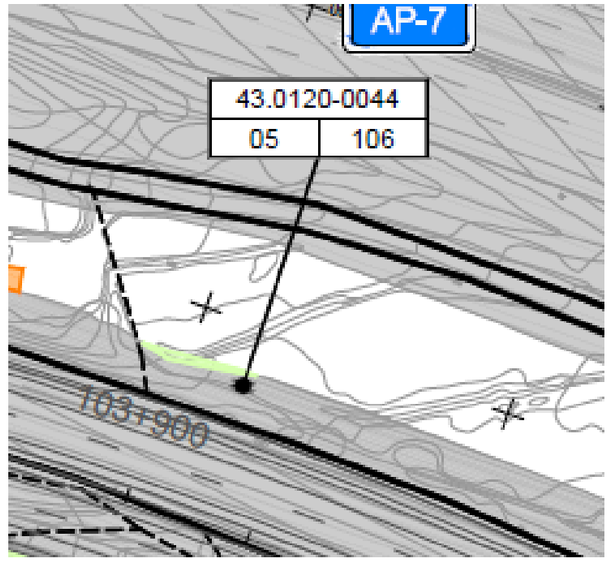



FICHA DE DATOS DE LA PARCELA AFECTADA

				FECHA	MAYO 2017
PROYECTO:	PROYECTO DE TRAZADO DE CONSTRUCCIÓN AUTOVÍA DEL MEDITERRÁNEO A-7				
TRAMO:	LA MORA-LA POBLA DE MONTORNÉS	**SUBTRAMO:**			
MUNICIPIO:	TARRAGONA	**PROVINCIA:**	TARRAGONA		
COMUNIDAD AUTÓNOMA:	CATALUÑA			**Nº DE ORDEN:**	43.1482-0001

TITULARIDAD

	DATOS DEL TITULAR CATASTRAL	DATOS DEL TITULAR ACTUAL
NOMBRE:	***ALBERTIS INFRAESTRUCTURAS S.A***	***ALBERTIS INFRAESTRUCTURAS S.A***
DNI:	***A08209769***	***A08209769***
DOMICILIO:	***AVDA. PEDRALVES 17***	***AVDA. PEDRALVES 17***
CIUDAD:	***BARCELONA/BARCELONA)***	***BARCELONA/BARCELONA)***
C. POSTAL:	***8034***	***08034***
TELÉFONO:		
REPRESENTANTE:		**DNI:**
2º TITULAR:		**DNI:**
3er TITULAR:		**DNI:**

DATOS CATASTRALES

Paraje:	CLOT DEL MEDOL	**Superficie (m²):**	10247	**Liquido imponible (euros):**	
Polígono:	39	**Valor catastral (euros):**	0	**Calif. fiscal:**	I-00
Parcela:	29	**C. urbanística:**	RURAL		

CARACTERÍSTICAS DE LA FINCA

NATURALEZA: RURAL
APROVECHAMIENTO ACTUAL: IMPRODUCTIVO

FORMA Y CONFIGURACIÓN :
IRREGULAR

LINDEROS

Norte:	Pol 39 Par 9017
Sur:	Pol 39 Par 9015
Este:	Pol 39 Par 25
Oeste:	Pol 39 Par 9025

AFECCIÓN

Tipo de afección: (total / parcial)	**División de la parcela (Si/No):**	**Longitud (m):**

Derechos o gravámenes que pesan sobre la finca

BIENES AFECTADOS

Subparcela	Aprovechamiento	Unidad	Expropiación Definitiva	Servidumbre	Ocupación Temporal	Total Afección
	IMPRODUCTIVO	m²	38	780		818
	TOTAL BIENES AFECTADOS:		38	780		818

AFECCIONES

	CANTIDAD	(m² – m – ud)

FICHA DE DATOS DE LA PARCELA AFECTADA

				FECHA	MAYO 2017
PROYECTO:	PROYECTO DE TRAZADO DE CONSTRUCCIÓN AUTOVÍA DEL MEDITERRÁNEO A-7				
TRAMO:	LA MORA-LA POBLA DE MONTORNÉS	**SUBTRAMO:**			
MUNICIPIO:	TARRAGONA	**PROVINCIA:**	TARRAGONA		
COMUNIDAD AUTÓNOMA:	CATALUÑA			**Nº DE ORDEN:**	43.1482-0001

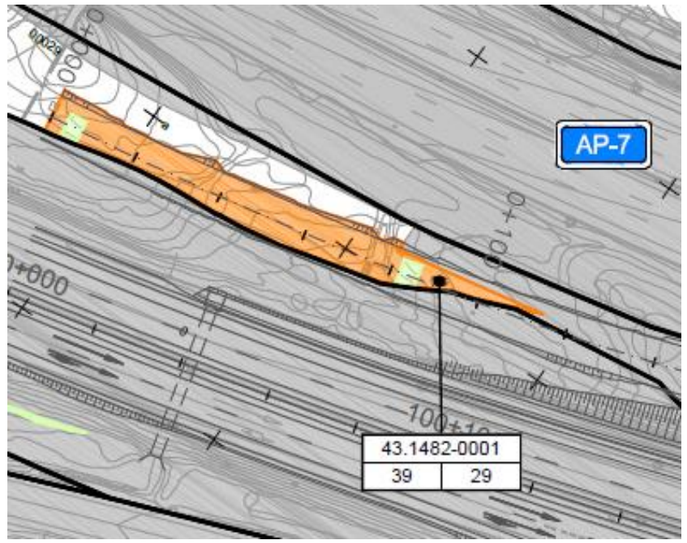



FICHA DE DATOS DE LA PARCELA AFECTADA

		FECHA	MAYO 2017
PROYECTO:	PROYECTO DE TRAZADO DE CONSTRUCCIÓN AUTOVÍA DEL MEDITERRÁNEO A-8		
TRAMO:	LA MORA-LA POBLA DE MONTORNÉS	**SUBTRAMO:**	
MUNICIPIO:	TARRAGONA	**PROVINCIA:**	TARRAGONA
COMUNIDAD AUTÓNOMA:	CATALUÑA	**Nº DE ORDEN:**	43.1482-0002

TITULARIDAD

	DATOS DEL TITULAR CATASTRAL	DATOS DEL TITULAR ACTUAL
NOMBRE:	***AYUNTAMIENTO DE TARRAGONA***	***AYUNTAMIENTO DE TARRAGONA***
DNI:	***P4315000B***	***P4315000B***
DOMICILIO:	***PZ FONT 1***	***PZ FONT 1***
CIUDAD:	***TARRAGONA (TARRAGONA)***	***TARRAGONA (TARRAGONA)***
C. POSTAL:	***43003***	***43003***
TELÉFONO:		
REPRESENTANTE:		**DNI:**
2º TITULAR:		**DNI:**
3er TITULAR:		**DNI:**

DATOS CATASTRALES

Paraje:		**Superficie (m²):**	2453	**Liquido imponible (euros):**	
Polígono:	39	**Valor catastral (euros):**	0	**Calif. fiscal:**	VT-00
Parcela:	9015	**C. urbanística:**	RURAL		

CARACTERÍSTICAS DE LA FINCA

NATURALEZA: RURAL

APROVECHAMIENTO ACTUAL: VIA DE COMUNICACIÓN DOMINIO PÚBLICO

FORMA Y CONFIGURACIÓN :

LINDEROS

Norte:	VARIOS
Sur:	VARIOS
Este:	VARIOS
Oeste:	VARIOS

AFECCIÓN

Tipo de afección: (total / parcial)	**División de la parcela (Si/No):**	**Longitud (m):**	

Derechos o gravámenes que pesan sobre la finca

BIENES AFECTADOS

Subparcela	Aprovechamiento	Unidad	Expropiación Definitiva	Servidumbre	Ocupación Temporal	Total Afección
	VIA DE COMUNICACIÓN DOMINIO PÚBLICO	m²	21			21
	TOTAL BIENES AFECTADOS:		21			21

AFECCIONES

	CANTIDAD	**(m² – m – ud)**

FICHA DE DATOS DE LA PARCELA AFECTADA

		FECHA	MAYO 2017
PROYECTO:	PROYECTO DE TRAZADO DE CONSTRUCCIÓN AUTOVÍA DEL MEDITERRÁNEO A-8		
TRAMO:	LA MORA-LA POBLA DE MONTORNÉS	**SUBTRAMO:**	
MUNICIPIO:	TARRAGONA	**PROVINCIA:**	TARRAGONA
COMUNIDAD AUTÓNOMA:	CATALUÑA	**Nº DE ORDEN:**	43.1482-0002

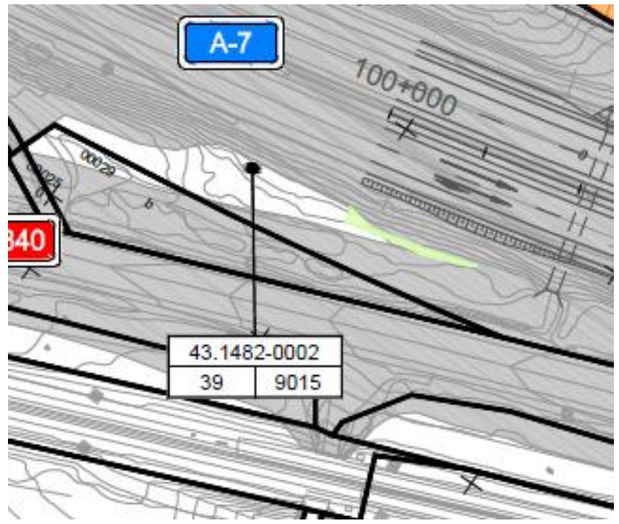



FICHA DE DATOS DE LA PARCELA AFECTADA

				FECHA	MAYO 2017
PROYECTO:	PROYECTO DE TRAZADO DE CONSTRUCCIÓN AUTOVÍA DEL MEDITERRÁNEO A-9				
TRAMO:	LA MORA-LA POBLA DE MONTORNÉS	**SUBTRAMO:**			
MUNICIPIO:	TARRAGONA	**PROVINCIA:**	TARRAGONA		
COMUNIDAD AUTÓNOMA:	CATALUÑA			**Nº DE ORDEN:**	43.1482-0003

TITULARIDAD

	DATOS DEL TITULAR CATASTRAL	DATOS DEL TITULAR ACTUAL
NOMBRE:	***ARNAUS GAYOU GEORGINA***	***ARNAUS GAYOU GEORGINA***
DNI:		
DOMICILIO:	***PZ FONTO1***	***PZ FONTO1***
CIUDAD:	***TARRAGONA (TARRAGONA)***	***TARRAGONA (TARRAGONA)***
C. POSTAL:	***43003***	***43003***
TELÉFONO:		
REPRESENTANTE:		**DNI:**
2º TITULAR:		**DNI:**
3er TITULAR:		**DNI:**

DATOS CATASTRALES

Paraje:	CLOT DEL MEDOL	**Superficie (m²):**	1010	**Liquido imponible (euros):**	
Polígono:	39	**Valor catastral (euros):**	0	**Calif. fiscal:**	I-00
Parcela:	24	**C. urbanística:**	RURAL		

CARACTERÍSTICAS DE LA FINCA

NATURALEZA: RURAL

APROVECHAMIENTO ACTUAL: IMPRODUCTIVO

FORMA Y CONFIGURACIÓN :
RECTANGULAR

LINDEROS

Norte:	Pol 39 Par 9017
Sur:	Pol 39 Par 9012
Este:	Pol 39 Par 34
Oeste:	Pol 39 Par 25

AFECCIÓN

Tipo de afección: (total / parcial)	**División de la parcela (Si/No):**	**Longitud (m):**

Derechos o gravámenes que pesan sobre la finca

BIENES AFECTADOS

Subparcela	Aprovechamiento	Unidad	Expropiación Definitiva	Servidumbre	Ocupación Temporal	Total Afección
	IMPRODUCTIVO	m²	23	2		25
	TOTAL BIENES AFECTADOS:		23	2		25

AFECCIONES

	CANTIDAD	(m² – m – ud)

FICHA DE DATOS DE LA PARCELA AFECTADA

				FECHA	MAYO 2017
PROYECTO:	PROYECTO DE TRAZADO DE CONSTRUCCIÓN AUTOVÍA DEL MEDITERRÁNEO A-9				
TRAMO:	LA MORA-LA POBLA DE MONTORNÉS	**SUBTRAMO:**			
MUNICIPIO:	TARRAGONA	**PROVINCIA:**	TARRAGONA		
COMUNIDAD AUTÓNOMA:	CATALUÑA			**Nº DE ORDEN:**	43.1482-0003

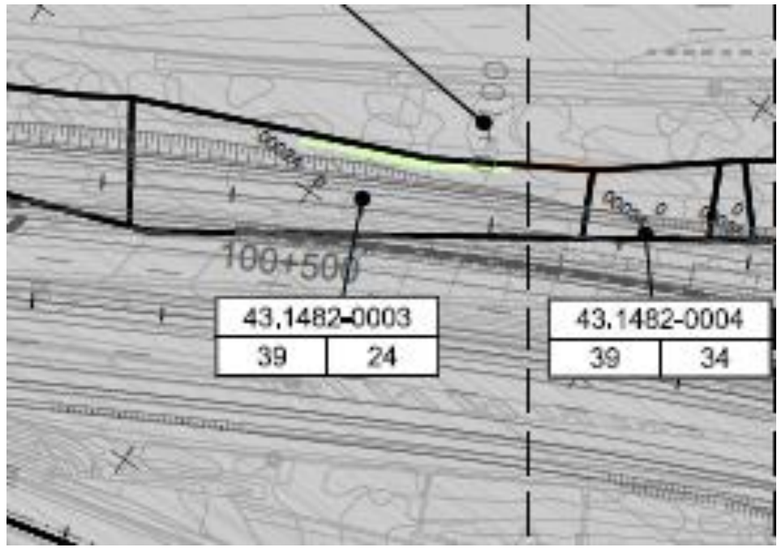



FICHA DE DATOS DE LA PARCELA AFECTADA

		FECHA	MAYO 2017
PROYECTO:	PROYECTO DE TRAZADO DE CONSTRUCCIÓN AUTOVÍA DEL MEDITERRÁNEO A-10		
TRAMO:	LA MORA-LA POBLA DE MONTORNÉS	**SUBTRAMO:**	
MUNICIPIO:	TARRAGONA	**PROVINCIA:**	TARRAGONA
COMUNIDAD AUTÓNOMA:	CATALUÑA	**Nº DE ORDEN:**	43.1482-0004

TITULARIDAD

	DATOS DEL TITULAR CATASTRAL	DATOS DEL TITULAR ACTUAL
NOMBRE:	***RAMON GARCIA NOGUERA***	***RAMON GARCIA NOGUERA***
DNI:	***38259177B***	***38259177B***
DOMICILIO:	***CL BARCELONETA 14***	***CL BARCELONETA 14***
CIUDAD:	***ALTAFULLA (TARRAGONA)***	***ALTAFULLA (TARRAGONA)***
C. POSTAL:	***43893***	***43893***
TELÉFONO:		
REPRESENTANTE:		**DNI:**
2º TITULAR:		**DNI:**
3er TITULAR:		**DNI:**

DATOS CATASTRALES

Paraje:	CLOT DEL MEDOL	**Superficie (m²):**	207	**Liquido imponible (euros):**	
Polígono:	39	**Valor catastral (euros):**	0	**Calif. fiscal:**	I-00
Parcela:	34	**C. urbanística:**	RURAL		

CARACTERÍSTICAS DE LA FINCA

NATURALEZA: RURAL

APROVECHAMIENTO ACTUAL: IMPRODUCTIVO

FORMA Y CONFIGURACIÓN :
RECTANGULAR

LINDEROS

Norte:	Pol 39 Par 9017
Sur:	Pol 39 Par 9012
Este:	Pol 39 Par 35
Oeste:	Pol 39 Par 24

AFECCIÓN

Tipo de afección: (total / parcial)	**División de la parcela (Si/No):**	**Longitud (m):**

Derechos o gravámenes que pesan sobre la finca

BIENES AFECTADOS

Subparcela	Aprovechamiento	Unidad	Expropiación Definitiva	Servidumbre	Ocupación Temporal	Total Afección
	IMPRODUCTIVO	m²		4		4
	TOTAL BIENES AFECTADOS:			4		4

AFECCIONES

	CANTIDAD	(m² – m – ud)

FICHA DE DATOS DE LA PARCELA AFECTADA

		FECHA	MAYO 2017
PROYECTO:	PROYECTO DE TRAZADO DE CONSTRUCCIÓN AUTOVÍA DEL MEDITERRÁNEO A-10		
TRAMO:	LA MORA-LA POBLA DE MONTORNÉS	**SUBTRAMO:**	
MUNICIPIO:	TARRAGONA	**PROVINCIA:**	TARRAGONA
COMUNIDAD AUTÓNOMA:	CATALUÑA	**Nº DE ORDEN:**	43.1482-0004

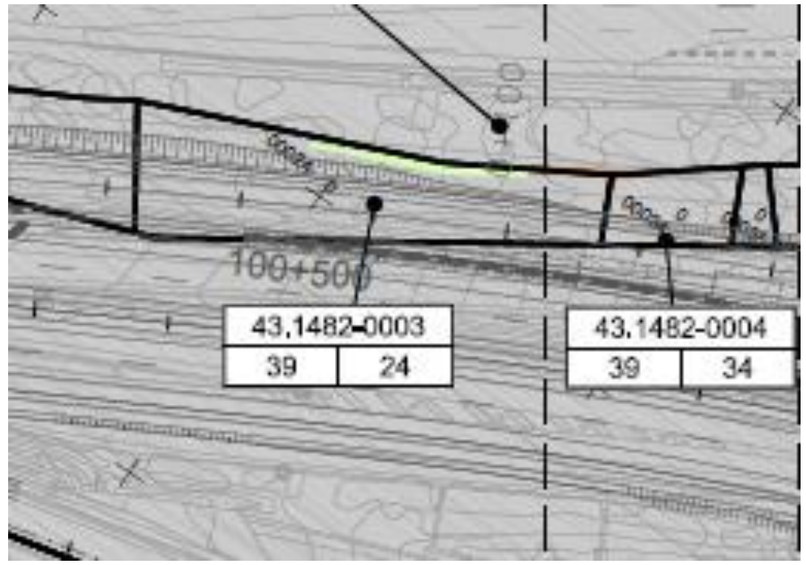



FICHA DE DATOS DE LA PARCELA AFECTADA

FECHA MAYO 2017

PROYECTO: PROYECTO DE TRAZADO DE CONSTRUCCIÓN AUTOVÍA DEL MEDITERRÁNEO A-11

TRAMO: LA MORA-LA POBLA DE MONTORNÉS **SUBTRAMO:**

MUNICIPIO: TARRAGONA **PROVINCIA:** TARRAGONA

COMUNIDAD AUTÓNOMA: CATALUÑA **Nº DE ORDEN:** 43.1482-0005

TITULARIDAD

	DATOS DEL TITULAR CATASTRAL	DATOS DEL TITULAR ACTUAL
NOMBRE:	*JIMENEZ JIMENEZ OTILIO*	*JIMENEZ JIMENEZ OTILIO*
		SEGU PI ANA M
DNI:	*37231095Y*	*37231095Y*
DOMICILIO:	*CL ANGEL GUIMERA 48*	*CL ANGEL GUIMERA 48*
CIUDAD:	*SANT CUGAT DEL VALLES [BARCELONA]*	*SANT CUGAT DEL VALLES [BARCELONA]*
C. POSTAL:	*8172*	*08172*
TELÉFONO:		
REPRESENTANTE:		**DNI:**
2º TITULAR:	*SEGU PI ANA M*	**DNI:** *37234059A*
3er TITULAR:		**DNI:**

DATOS CATASTRALES

Paraje:	LES HORTES DE FERRAN	**Superficie (m^2):**	26541	**Liquido imponible (euros):**	
Polígono:	39	**Valor catastral (euros):**	20237,78	**Calif. fiscal:**	
Parcela:	21	**C. urbanística:**	RURAL		

CARACTERÍSTICAS DE LA FINCA

NATURALEZA: RURAL

APROVECHAMIENTO ACTUAL:

FORMA Y CONFIGURACIÓN : IRREGULAR

LINDEROS

Norte:	Pol 39 Par 9011
Sur:	Pol 39 Par 9012
Este:	Pol 39 Par 9019
Oeste:	Pol 39 Par 9012

AFECCIÓN

Tipo de afección: (total / parcial) **División de la parcela (Si/No):** **Longitud (m):**

Derechos o gravámenes que pesan sobre la finca

BIENES AFECTADOS

Subparcela	Aprovechamiento	Unidad	Expropiación Definitiva	Servidumbre	Ocupación Temporal	Total Afección
a-12807	LABOR REGADIO	m²		407	11431	11838
b-3212	OLIVOS REGADIO	m²		296	1728	2024
c-848	PASTOS	m²		41	759	800
d-9634	LABOR REGADIO	m²	23	808	7555	8386
		TOTAL BIENES AFECTADOS:	23	1552	13928	23048

AFECCIONES

	CANTIDAD	(m^2 – m – ud)

FICHA DE DATOS DE LA PARCELA AFECTADA

FECHA MAYO 2017

PROYECTO: PROYECTO DE TRAZADO DE CONSTRUCCIÓN AUTOVÍA DEL MEDITERRÁNEO A-11

TRAMO: LA MORA-LA POBLA DE MONTORNÉS **SUBTRAMO:**

MUNICIPIO: TARRAGONA **PROVINCIA:** TARRAGONA

COMUNIDAD AUTÓNOMA: CATALUÑA **Nº DE ORDEN:** 43.1482-0005

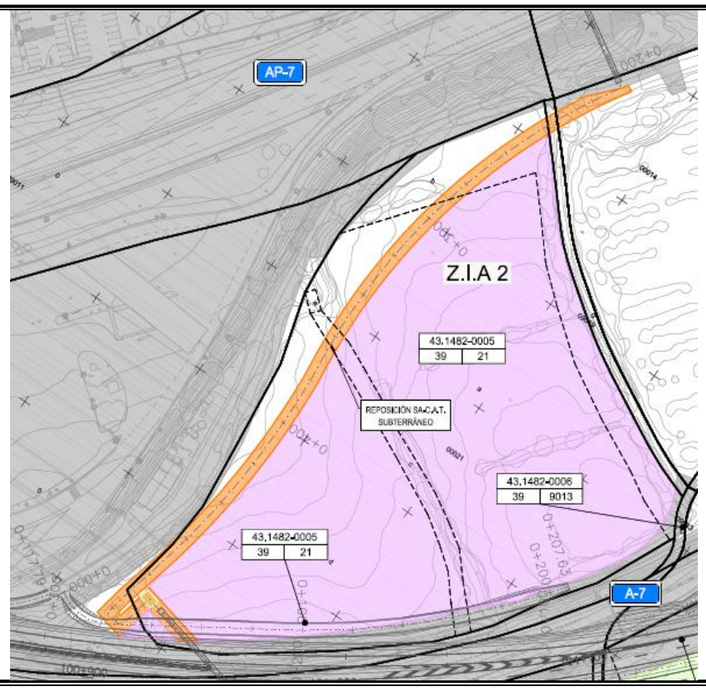



FICHA DE DATOS DE LA PARCELA AFECTADA

				FECHA	MAYO 2017
PROYECTO:	PROYECTO DE TRAZADO DE CONSTRUCCIÓN AUTOVÍA DEL MEDITERRÁNEO A-15				
TRAMO:	LA MORA-LA POBLA DE MONTORNÉS	**SUBTRAMO:**			
MUNICIPIO:	TARRAGONA	**PROVINCIA:**	TARRAGONA		
COMUNIDAD AUTÓNOMA:	CATALUÑA			**Nº DE ORDEN:**	43.1482-0006

TITULARIDAD

	DATOS DEL TITULAR CATASTRAL	DATOS DEL TITULAR ACTUAL
NOMBRE:	***AYUNTAMIENTO DE TARRAGONA***	***AYUNTAMIENTO DE TARRAGONA***
DNI:	***P4315000B***	***P4315000B***
DOMICILIO:	***PZ FONT 1***	***PZ FONT 1***
CIUDAD:	***TARRAGONA (TARRAGONA)***	***TARRAGONA (TARRAGONA)***
C. POSTAL:	***43003***	***43003***
TELÉFONO:		
REPRESENTANTE:		**DNI:**
2º TITULAR:		**DNI:**
3er TITULAR:		**DNI:**

DATOS CATASTRALES

Paraje:		**Superficie (m²):**	1080	**Liquido imponible (euros):**	
Polígono:	39	**Valor catastral (euros):**	0	**Calif. fiscal:**	VT-00
Parcela:	9013	**C. urbanística:**	RURAL		

CARACTERÍSTICAS DE LA FINCA

NATURALEZA: RURAL

APROVECHAMIENTO ACTUAL: VIA DE COMUNICACIÓN DOMINIO PÚBLICO

FORMA Y CONFIGURACIÓN :

LINDEROS

Norte:	VARIOS
Sur:	VARIOS
Este:	VARIOS
Oeste:	VARIOS

AFECCIÓN

Tipo de afección: (total / parcial)	**División de la parcela (Si/No):**	**Longitud (m):**

Derechos o gravámenes que pesan sobre la finca

BIENES AFECTADOS

Subparcela	Aprovechamiento	Unidad	Expropiación Definitiva	Servidumbre	Ocupación Temporal	Total Afección
	VIA DE COMUNICACIÓN DOMINIO PÚBLICO	m²	80			80
	TOTAL BIENES AFECTADOS:		80			80

AFECCIONES

CANTIDAD	**(m² – m – ud)**

FICHA DE DATOS DE LA PARCELA AFECTADA

				FECHA	MAYO 2017
PROYECTO:	PROYECTO DE TRAZADO DE CONSTRUCCIÓN AUTOVÍA DEL MEDITERRÁNEO A-15				
TRAMO:	LA MORA-LA POBLA DE MONTORNÉS	**SUBTRAMO:**			
MUNICIPIO:	TARRAGONA	**PROVINCIA:**	TARRAGONA		
COMUNIDAD AUTÓNOMA:	CATALUÑA			**Nº DE ORDEN:**	43.1482-0006

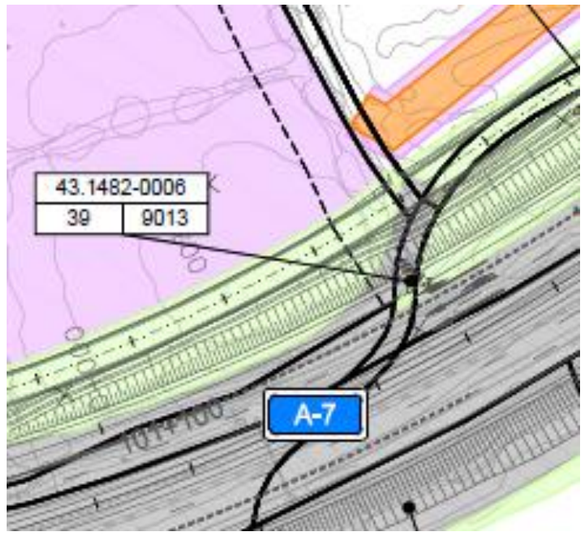



FICHA DE DATOS DE LA PARCELA AFECTADA

FECHA MAYO 2017

PROYECTO: PROYECTO DE TRAZADO DE CONSTRUCCIÓN AUTOVÍA DEL MEDITERRÁNEO A-16

TRAMO: LA MORA-LA POBLA DE MONTORNÉS **SUBTRAMO:**

MUNICIPIO: TARRAGONA **PROVINCIA:** TARRAGONA

COMUNIDAD AUTÓNOMA: CATALUÑA **Nº DE ORDEN:** 43.1482-0007

TITULARIDAD

	DATOS DEL TITULAR CATASTRAL	DATOS DEL TITULAR ACTUAL
NOMBRE:	***ENRIQUE DE QUEROL DURAN***	***ENRIQUE DE QUEROL DURAN***
DNI:		
DOMICILIO:	***CL CORSEGA 382 PL:PR PT:02***	***CL CORSEGA 382 PL:PR PT:02***
CIUDAD:	***BARCELONA(BARCELONA)***	***BARCELONA(BARCELONA)***
C. POSTAL:	***8037***	***8037***
TELÉFONO:		
REPRESENTANTE:		**DNI:**
2º TITULAR:		**DNI:**
3er TITULAR:		**DNI:**

DATOS CATASTRALES

Paraje:	LES HORTES DE FERRAN	**Superficie (m²):**	32092	**Liquido imponible (euros):**	
Polígono:	41	**Valor catastral (euros):**	7755,8	**Calif. fiscal:**	
Parcela:	1	**C. urbanística:**	RURAL		

CARACTERÍSTICAS DE LA FINCA

NATURALEZA: RURAL

APROVECHAMIENTO ACTUAL:

FORMA Y CONFIGURACIÓN :
IRREGULAR

LINDEROS

Norte:	Pol 41 Par 9049
Sur:	Pol 41 Par 9036
Este:	Pol 41 Par 33, 34, 2
Oeste:	Pol 39 Par 9013

AFECCIÓN

Tipo de afección: (total / parcial)

División de la parcela (Si/No):

Longitud (m):

Derechos o gravámenes que pesan sobre la finca

BIENES AFECTADOS

Subparcela	Aprovechamiento	Unidad	Expropiación Definitiva	Servidumbre	Ocupación Temporal	Total Afección
a-20810	VIIÑA SECANO	m²	105			105
f-8882	LABOR REGADIO	m²	210			210
g-620	MATORRAL	m²	34			34
		TOTAL BIENES AFECTADOS:	349			349

AFECCIONES

	CANTIDAD	(m² – m – ud)

FICHA DE DATOS DE LA PARCELA AFECTADA

FECHA MAYO 2017

PROYECTO: PROYECTO DE TRAZADO DE CONSTRUCCIÓN AUTOVÍA DEL MEDITERRÁNEO A-16

TRAMO: LA MORA-LA POBLA DE MONTORNÉS **SUBTRAMO:**

MUNICIPIO: TARRAGONA **PROVINCIA:** TARRAGONA

COMUNIDAD AUTÓNOMA: CATALUÑA **Nº DE ORDEN:** 43.1482-0007

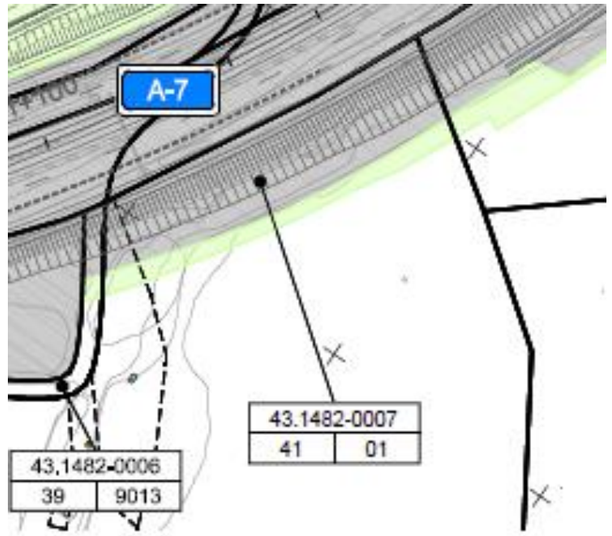



FICHA DE DATOS DE LA PARCELA AFECTADA

		FECHA	MAYO 2017
PROYECTO:	PROYECTO DE TRAZADO DE CONSTRUCCIÓN AUTOVÍA DEL MEDITERRÁNEO A-19		
TRAMO:	LA MORA-LA POBLA DE MONTORNÉS	**SUBTRAMO:**	
MUNICIPIO:	TARRAGONA	**PROVINCIA:**	TARRAGONA
COMUNIDAD AUTÓNOMA:	CATALUÑA	**Nº DE ORDEN:**	43.1482-0008

TITULARIDAD

	DATOS DEL TITULAR CATASTRAL	DATOS DEL TITULAR ACTUAL
NOMBRE:	***HEREDEROS DE JOSE INGLES ROIG***	***HEREDEROS DE JOSE INGLES ROIG***
DNI:	***39567547A***	***39567547A***
DOMICILIO:	***CL FERNANDO QUEROL 7***	***CL FERNANDO QUEROL 7***
CIUDAD:	***TORREDEMBARRA(TARRAGONA)***	***TORREDEMBARRA(TARRAGONA)***
C. POSTAL:	***43830***	***43830***
TELÉFONO:		
REPRESENTANTE:		**DNI:**
2º TITULAR:		**DNI:**
3er TITULAR:		**DNI:**

DATOS CATASTRALES

Paraje:	LES HORTES DE FERRAN	**Superficie (m²):**	5324	**Liquido imponible (euros):**	
Polígono:	41	**Valor catastral (euros):**	202,07	**Calif. fiscal:**	C-03
Parcela:	58	**C. urbanística:**	RURAL		

CARACTERÍSTICAS DE LA FINCA

NATURALEZA: RURAL

APROVECHAMIENTO ACTUAL: LABOR SECANO

FORMA Y CONFIGURACIÓN :
IRREGULAR

LINDEROS

Norte:	Pol 41 Par 9049
Sur:	Pol 41 Par 2
Este:	Pol 41 Par 9037
Oeste:	Pol 41 Par 1

AFECCIÓN

Tipo de afección: (total / parcial)	**División de la parcela (Si/No):**	**Longitud (m):**

Derechos o gravámenes que pesan sobre la finca

BIENES AFECTADOS

Subparcela	Aprovechamiento	Unidad	Expropiación Definitiva	Servidumbre	Ocupación Temporal	Total Afección
	LABOR SECANO	m²	244			244
	TOTAL BIENES AFECTADOS:		244			244

AFECCIONES

	CANTIDAD	(m² – m – ud)

FICHA DE DATOS DE LA PARCELA AFECTADA

		FECHA	MAYO 2017
PROYECTO:	PROYECTO DE TRAZADO DE CONSTRUCCIÓN AUTOVÍA DEL MEDITERRÁNEO A-19		
TRAMO:	LA MORA-LA POBLA DE MONTORNÉS	**SUBTRAMO:**	
MUNICIPIO:	TARRAGONA	**PROVINCIA:**	TARRAGONA
COMUNIDAD AUTÓNOMA:	CATALUÑA	**Nº DE ORDEN:**	43.1482-0008

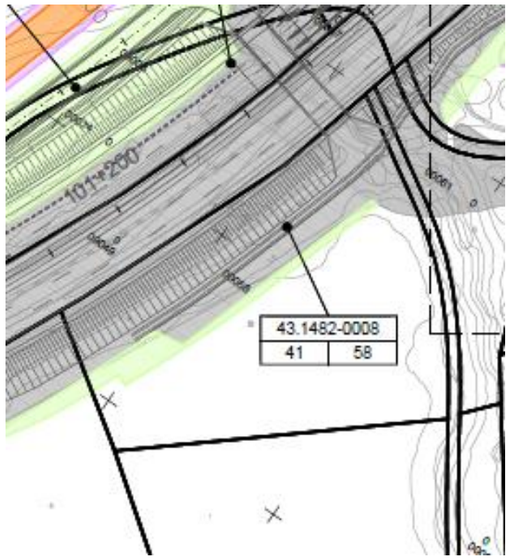



FICHA DE DATOS DE LA PARCELA AFECTADA

		FECHA	MAYO 2017
PROYECTO:	PROYECTO DE TRAZADO DE CONSTRUCCIÓN AUTOVÍA DEL MEDITERRÁNEO A-20		
TRAMO:	LA MORA-LA POBLA DE MONTORNÉS	**SUBTRAMO:**	
MUNICIPIO:	TARRAGONA	**PROVINCIA:**	TARRAGONA
COMUNIDAD AUTÓNOMA:	CATALUÑA	**Nº DE ORDEN:**	43.1482-0009

TITULARIDAD

	DATOS DEL TITULAR CATASTRAL	DATOS DEL TITULAR ACTUAL
NOMBRE:	***IVALDI LABARGA YOLANDA***	***IVALDI LABARGA YOLANDA***
DNI:		
DOMICILIO:	***CL BILBAO 3608320***	***CL BILBAO 3608320***
CIUDAD:	***EL MASNOU [BARCELONA]***	***EL MASNOU [BARCELONA]***
C. POSTAL:		
TELÉFONO:		
REPRESENTANTE:		**DNI:**
2º TITULAR:		**DNI:**
3er TITULAR:		**DNI:**

DATOS CATASTRALES

Paraje:	LES HORTES DE FERRAN	**Superficie (m²):**	9882	**Liquido imponible (euros):**	
Polígono:	41	**Valor catastral (euros):**		**Calif. fiscal:**	C-02
Parcela:	2	**C. urbanística:**	RURAL		

CARACTERÍSTICAS DE LA FINCA

NATURALEZA: RURAL

APROVECHAMIENTO ACTUAL: LABOR SECANO

FORMA Y CONFIGURACIÓN : IRREGULAR

LINDEROS
Norte:
Sur:
Este:
Oeste:

AFECCIÓN

Tipo de afección: (total / parcial)	**División de la parcela (Si/No):**	**Longitud (m):**

Derechos o gravámenes que pesan sobre la finca

BIENES AFECTADOS

Subparcela	Aprovechamiento	Unidad	Expropiación Definitiva	Servidumbre	Ocupación Temporal	Total Afección
	LABOR SECANO	m²	1704	600		2304
	TOTAL BIENES AFECTADOS:		1704	600		2304

AFECCIONES

CANTIDAD	**(m² – m – ud)**

FICHA DE DATOS DE LA PARCELA AFECTADA

		FECHA	MAYO 2017
PROYECTO:	PROYECTO DE TRAZADO DE CONSTRUCCIÓN AUTOVÍA DEL MEDITERRÁNEO A-20		
TRAMO:	LA MORA-LA POBLA DE MONTORNÉS	**SUBTRAMO:**	
MUNICIPIO:	TARRAGONA	**PROVINCIA:**	TARRAGONA
COMUNIDAD AUTÓNOMA:	CATALUÑA	**Nº DE ORDEN:**	43.1482-0009





FICHA DE DATOS DE LA PARCELA AFECTADA

		FECHA	MAYO 2017
PROYECTO:	PROYECTO DE TRAZADO DE CONSTRUCCIÓN AUTOVÍA DEL MEDITERRÁNEO A-21		
TRAMO:	LA MORA-LA POBLA DE MONTORNÉS	**SUBTRAMO:**	
MUNICIPIO:	TARRAGONA	**PROVINCIA:**	TARRAGONA
COMUNIDAD AUTÓNOMA:	CATALUÑA	**Nº DE ORDEN:**	43.1482-0010

TITULARIDAD

	DATOS DEL TITULAR CATASTRAL	DATOS DEL TITULAR ACTUAL
NOMBRE:	***IVALDI LABARGA YOLANDA***	***IVALDI LABARGA YOLANDA***
DNI:		
DOMICILIO:	***CL BILBAO***	***CL BILBAO***
CIUDAD:	***EL MASNOU [BARCELONA]***	***EL MASNOU [BARCELONA]***
C. POSTAL:	***3608320***	***3608320***
TELÉFONO:		
REPRESENTANTE:		**DNI:**
2º TITULAR:		**DNI:**
3er TITULAR:		**DNI:**

DATOS CATASTRALES

Paraje:		**Superficie (m²):**	704	**Liquido imponible (euros):**	
Polígono:	41	**Valor catastral (euros):**	0	**Calif. fiscal:**	MT-00
Parcela:	3	**C. urbanística:**	RURAL		

CARACTERÍSTICAS DE LA FINCA

NATURALEZA: RURAL

APROVECHAMIENTO ACTUAL: MATORRAL

FORMA Y CONFIGURACIÓN :

LINDEROS

Norte:	VARIOS
Sur:	VARIOS
Este:	VARIOS
Oeste:	VARIOS

AFECCIÓN

Tipo de afección: (total / parcial)	**División de la parcela (Si/No):**	**Longitud (m):**

Derechos o gravámenes que pesan sobre la finca

BIENES AFECTADOS

Subparcela	Aprovechamiento	Unidad	Expropiación Definitiva	Servidumbre	Ocupación Temporal	Total Afección
	MATORRAL	m²	167	167	0	334
	TOTAL BIENES AFECTADOS:		167	167	0	334

AFECCIONES

	CANTIDAD	(m² – m – ud)

FICHA DE DATOS DE LA PARCELA AFECTADA

		FECHA	MAYO 2017
PROYECTO:	PROYECTO DE TRAZADO DE CONSTRUCCIÓN AUTOVÍA DEL MEDITERRÁNEO A-21		
TRAMO:	LA MORA-LA POBLA DE MONTORNÉS	**SUBTRAMO:**	
MUNICIPIO:	TARRAGONA	**PROVINCIA:**	TARRAGONA
COMUNIDAD AUTÓNOMA:	CATALUÑA	**Nº DE ORDEN:**	43.1482-0010





FICHA DE DATOS DE LA PARCELA AFECTADA

		FECHA	MAYO 2017
PROYECTO:	PROYECTO DE TRAZADO DE CONSTRUCCIÓN AUTOVÍA DEL MEDITERRÁNEO A-22		
TRAMO:	LA MORA-LA POBLA DE MONTORNÉS	**SUBTRAMO:**	
MUNICIPIO:	TARRAGONA	**PROVINCIA:**	TARRAGONA
COMUNIDAD AUTÓNOMA:	CATALUÑA	**Nº DE ORDEN:**	43.1482-0011

TITULARIDAD

	DATOS DEL TITULAR CATASTRAL	DATOS DEL TITULAR ACTUAL
NOMBRE:	***UROGA S.A***	***UROGA S.A***
DNI:	***A08251324***	***A08251324***
DOMICILIO:	***CL AUGUSTO FONT BL:16 PL:BJ***	***CL AUGUSTO FONT BL:16 PL:BJ***
CIUDAD:		***BARCELONA [BARCELONA]***
C. POSTAL:	***8035***	***08035***
TELÉFONO:		
REPRESENTANTE:		**DNI:**
2º TITULAR:		**DNI:**
3er TITULAR:		**DNI:**

DATOS CATASTRALES

Paraje:	LES BASSETES	**Superficie (m²):**	18314	**Liquido imponible (euros):**	
Polígono:	40	**Valor catastral (euros):**	10662,81	**Calif. fiscal:**	AV-02
Parcela:	14	**C. urbanística:**	RURAL		

CARACTERÍSTICAS DE LA FINCA

NATURALEZA: RURAL

APROVECHAMIENTO ACTUAL: AVELLANO REGADIO

FORMA Y CONFIGURACIÓN :
IRREGULAR

LINDEROS

Norte:	Pol 40 Par 9004, 13
Sur:	Pol 39 Par 9019
Este:	Pol 40 Par 13
Oeste:	Pol 39 Par 9019

AFECCIÓN

Tipo de afección: (total / parcial)	**División de la parcela (Si/No):**	**Longitud (m):**

Derechos o gravámenes que pesan sobre la finca

BIENES AFECTADOS

Subparcela	Aprovechamiento	Unidad	Expropiación Definitiva	Servidumbre	Ocupación Temporal	Total Afección
	AVELLANO REGADIO	m²	1199	899	453	2551
	TOTAL BIENES AFECTADOS:		1199	899		2551

AFECCIONES

	CANTIDAD	(m² – m – ud)

FICHA DE DATOS DE LA PARCELA AFECTADA

		FECHA	MAYO 2017
PROYECTO:	PROYECTO DE TRAZADO DE CONSTRUCCIÓN AUTOVÍA DEL MEDITERRÁNEO A-22		
TRAMO:	LA MORA-LA POBLA DE MONTORNÉS	**SUBTRAMO:**	
MUNICIPIO:	TARRAGONA	**PROVINCIA:**	TARRAGONA
COMUNIDAD AUTÓNOMA:	CATALUÑA	**Nº DE ORDEN:**	43.1482-0011





FICHA DE DATOS DE LA PARCELA AFECTADA

FECHA MAYO 2017

PROYECTO: PROYECTO DE TRAZADO DE CONSTRUCCIÓN AUTOVÍA DEL MEDITERRÁNEO A-23

TRAMO: LA MORA-LA POBLA DE MONTORNÉS **SUBTRAMO:**

MUNICIPIO: TARRAGONA **PROVINCIA:** TARRAGONA

COMUNIDAD AUTÓNOMA: CATALUÑA **Nº DE ORDEN:** 43.1482-0012

TITULARIDAD

	DATOS DEL TITULAR CATASTRAL	DATOS DEL TITULAR ACTUAL
NOMBRE:	***PUIGGROS ROYO BARTOLOME JAVIER***	***PUIGGROS ROYO BARTOLOME JAVIER***
DNI:	***46202624V***	***46202624V***
DOMICILIO:	***CL ANGLI 34***	***CL ANGLI 34***
CIUDAD:	***BARCELONA(BARCELONA)***	***BARCELONA(BARCELONA)***
C. POSTAL:	***8017***	***08017***
TELÉFONO:		
REPRESENTANTE:		**DNI:**
2º TITULAR:		**DNI:**
3er TITULAR:		**DNI:**

DATOS CATASTRALES

Paraje:	LES BASSETES	**Superficie (m²):**	18973	**Liquido imponible (euros):**	
Polígono:	40	**Valor catastral (euros):**	325,41	**Calif. fiscal:**	
Parcela:	13	**C. urbanística:**	RURAL		

CARACTERÍSTICAS DE LA FINCA

NATURALEZA: RURAL

APROVECHAMIENTO ACTUAL:

FORMA Y CONFIGURACIÓN :
IRREGULAR

LINDEROS

Norte:	Pol 40 Par 12
Sur:	Pol 40 Par 9022
Este:	Pol 40 Par 12
Oeste:	Pol 40 Par 14

AFECCIÓN

Tipo de afección: (total / parcial)	**División de la parcela (Si/No):**	**Longitud (m):**

Derechos o gravámenes que pesan sobre la finca

BIENES AFECTADOS

Subparcela	Aprovechamiento	Unidad	Expropiación Definitiva	Servidumbre	Ocupación Temporal	Total Afección
a-14256	MATORRAL	m²	813			813
b-4121	MATORRAL	m²	398			398
c-595	PASTOS	m²	53			53
		TOTAL BIENES AFECTADOS:	1264			1264

AFECCIONES

	CANTIDAD	(m² – m – ud)

FICHA DE DATOS DE LA PARCELA AFECTADA

FECHA MAYO 2017

PROYECTO: PROYECTO DE TRAZADO DE CONSTRUCCIÓN AUTOVÍA DEL MEDITERRÁNEO A-23

TRAMO: LA MORA-LA POBLA DE MONTORNÉS **SUBTRAMO:**

MUNICIPIO: TARRAGONA **PROVINCIA:** TARRAGONA

COMUNIDAD AUTÓNOMA: CATALUÑA **Nº DE ORDEN:** 43.1482-0012

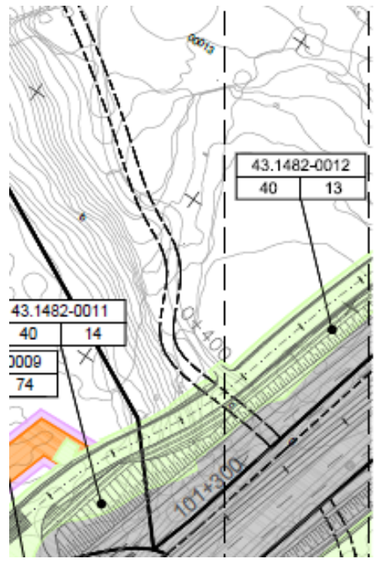



FICHA DE DATOS DE LA PARCELA AFECTADA

FECHA MAYO 2017

PROYECTO: PROYECTO DE TRAZADO DE CONSTRUCCIÓN AUTOVÍA DEL MEDITERRÁNEO A-26

TRAMO: LA MORA-LA POBLA DE MONTORNÉS **SUBTRAMO:**

MUNICIPIO: TARRAGONA **PROVINCIA:** TARRAGONA

COMUNIDAD AUTÓNOMA: CATALUÑA **Nº DE ORDEN:** 43.1482-0013

TITULARIDAD

	DATOS DEL TITULAR CATASTRAL	DATOS DEL TITULAR ACTUAL
NOMBRE:	***PUIGGROS ROYO BARTOLOME JAVIER***	***PUIGGROS ROYO BARTOLOME JAVIER***
DNI:	***46202624V***	***46202624V***
DOMICILIO:	***CL ANGLI 34***	***CL ANGLI 34***
CIUDAD:	***BARCELONA(BARCELONA)***	***BARCELONA(BARCELONA)***
C. POSTAL:	***8017***	***08017***
TELÉFONO:		
REPRESENTANTE:		**DNI:**
2º TITULAR:		**DNI:**
3er TITULAR:		**DNI:**

DATOS CATASTRALES

Paraje:	LES BASSETES	**Superficie (m²):**	13639	**Liquido imponible (euros):**	
Polígono:	40	**Valor catastral (euros):**	238,25	**Calif. fiscal:**	
Parcela:	39	**C. urbanística:**	RURAL		

CARACTERÍSTICAS DE LA FINCA

NATURALEZA: RURAL

APROVECHAMIENTO ACTUAL:

FORMA Y CONFIGURACIÓN :
IRREGULAR

LINDEROS

Norte:	Pol 40 Par 11, 38
Sur:	Pol 40 Par 9006
Este:	Pol 40 Par 9007
Oeste:	Pol 40 Par 9022

AFECCIÓN

Tipo de afección: (total / parcial)	**División de la parcela (Si/No):**	**Longitud (m):**

Derechos o gravámenes que pesan sobre la finca

BIENES AFECTADOS

Subparcela	Aprovechamiento	Unidad	Expropiación Definitiva	Servidumbre	Ocupación Temporal	Total Afección
a-12153	MATORRAL	m²	704	109	47	860
b-1307	MATORRAL	m²	262	54	54	370
c-178	IMPRODUCTIVO	m²	36	46	24	106
	TOTAL BIENES AFECTADOS:		1002	209		1336

AFECCIONES

	CANTIDAD	(m² – m – ud)

FICHA DE DATOS DE LA PARCELA AFECTADA

FECHA MAYO 2017

PROYECTO: PROYECTO DE TRAZADO DE CONSTRUCCIÓN AUTOVÍA DEL MEDITERRÁNEO A-26

TRAMO: LA MORA-LA POBLA DE MONTORNÉS **SUBTRAMO:**

MUNICIPIO: TARRAGONA **PROVINCIA:** TARRAGONA

COMUNIDAD AUTÓNOMA: CATALUÑA **Nº DE ORDEN:** 43.1482-0013

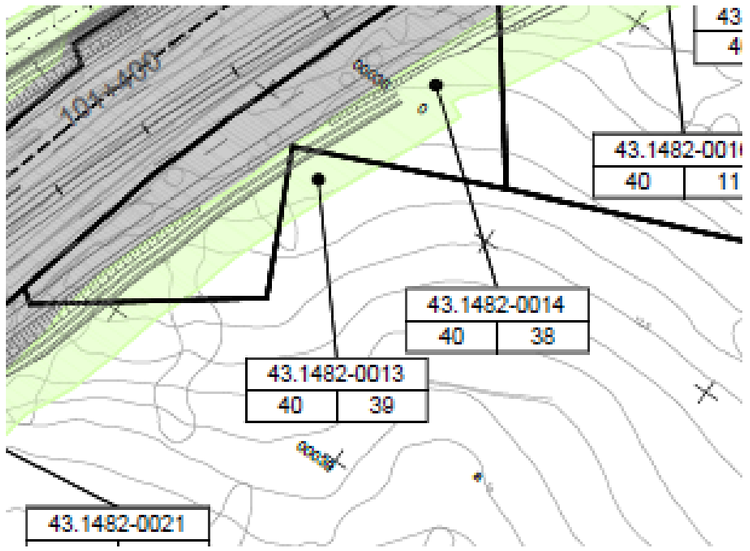



FICHA DE DATOS DE LA PARCELA AFECTADA

FECHA MAYO 2017

PROYECTO: PROYECTO DE TRAZADO DE CONSTRUCCIÓN AUTOVÍA DEL MEDITERRÁNEO A-29

TRAMO: LA MORA-LA POBLA DE MONTORNÉS **SUBTRAMO:**

MUNICIPIO: TARRAGONA **PROVINCIA:** TARRAGONA

COMUNIDAD AUTÓNOMA: CATALUÑA **Nº DE ORDEN:** 43.1482-0014

TITULARIDAD

	DATOS DEL TITULAR CATASTRAL	DATOS DEL TITULAR ACTUAL
NOMBRE:	***UNIDAD DE CARRETERAS EN TARRAGONA MINIST***	***UNIDAD DE CARRETERAS EN TARRAGONA MINIST***
DNI:	***S4317002F***	***S4317002F***
DOMICILIO:	***PZ LOS CARROS 2***	***PZ LOS CARROS 2***
CIUDAD:	***TARRAGONA (TARRAGONA)***	***TARRAGONA (TARRAGONA)***
C. POSTAL:	***43004***	***43004***
TELÉFONO:		
REPRESENTANTE:		**DNI:**
2º TITULAR:		**DNI:**
3er TITULAR:		**DNI:**

DATOS CATASTRALES

Paraje:	LES BASSETES	**Superficie (m²):**	2317	**Liquido imponible (euros):**	
Polígono:	40	**Valor catastral (euros):**	40,92	**Calif. fiscal:**	MM-00
Parcela:	38	**C. urbanística:**	RURAL		

CARACTERÍSTICAS DE LA FINCA

NATURALEZA: RURAL

APROVECHAMIENTO ACTUAL: PINAR MADERABLE

FORMA Y CONFIGURACIÓN :
IRREGULAR

LINDEROS

Norte:	Pol 40 Par 9022
Sur:	Pol 40 Par 39
Este:	Pol 40 Par 39
Oeste:	Pol 40 Par 9022

AFECCIÓN

Tipo de afección: (total / parcial)	**División de la parcela (Si/No):**	**Longitud (m):**

Derechos o gravámenes que pesan sobre la finca

BIENES AFECTADOS

Subparcela	Aprovechamiento	Unidad	Expropiación Definitiva	Servidumbre	Ocupación Temporal	Total Afección
	PINAR MADERABLE	m²	883			883
	TOTAL BIENES AFECTADOS:		883			883

AFECCIONES

	CANTIDAD	(m² – m – ud)

FICHA DE DATOS DE LA PARCELA AFECTADA

FECHA MAYO 2017

PROYECTO: PROYECTO DE TRAZADO DE CONSTRUCCIÓN AUTOVÍA DEL MEDITERRÁNEO A-29

TRAMO: LA MORA-LA POBLA DE MONTORNÉS **SUBTRAMO:**

MUNICIPIO: TARRAGONA **PROVINCIA:** TARRAGONA

COMUNIDAD AUTÓNOMA: CATALUÑA **Nº DE ORDEN:** 43.1482-0014

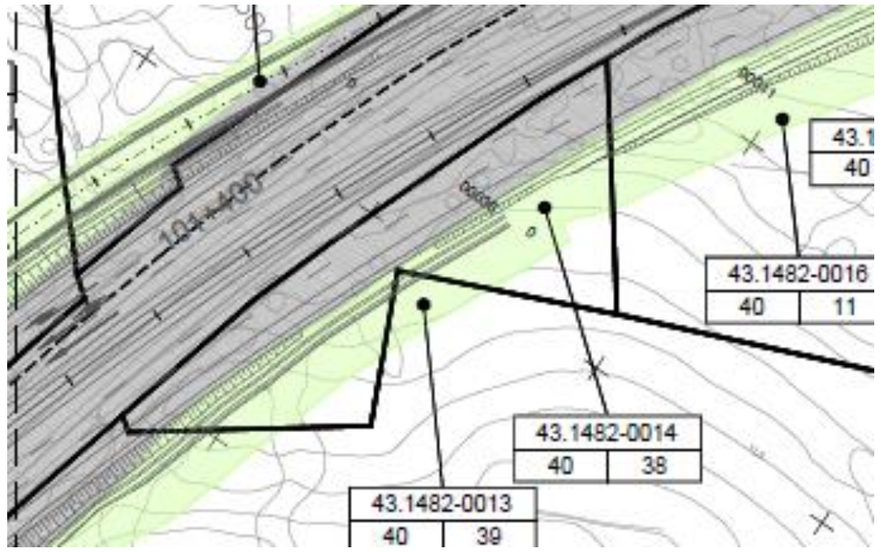



FICHA DE DATOS DE LA PARCELA AFECTADA

				FECHA	MAYO 2017
PROYECTO:	PROYECTO DE TRAZADO DE CONSTRUCCIÓN AUTOVÍA DEL MEDITERRÁNEO A-30				
TRAMO:	LA MORA-LA POBLA DE MONTORNÉS	**SUBTRAMO:**			
MUNICIPIO:	TARRAGONA	**PROVINCIA:**	TARRAGONA		
COMUNIDAD AUTÓNOMA:	CATALUÑA			**Nº DE ORDEN:**	43.1482-0015

TITULARIDAD

	DATOS DEL TITULAR CATASTRAL	DATOS DEL TITULAR ACTUAL
NOMBRE :	***PUIGGROS ROYO BARTOLOME JAVIER***	***PUIGGROS ROYO BARTOLOME JAVIER***
DNI:		
DOMICILIO:	***CL ANGLI 34***	***CL ANGLI 34***
CIUDAD:	***BARCELONA(BARCELONA)***	***BARCELONA(BARCELONA)***
C. POSTAL:	***08017***	***08017***
TELÉFONO:		
REPRESENTANTE:		**DNI:**
2º TITULAR:		**DNI:**
3er TITULAR:		**DNI:**

DATOS CATASTRALES

Paraje:	HORTES DE FERRAN	**Superficie (m²):**	447	**Liquido imponible (euros):**	
Polígono:	41	**Valor catastral (euros):**		**Calif. fiscal:**	MT-00
Parcela:	4	**C. urbanística:**	RURAL		

CARACTERÍSTICAS DE LA FINCA

NATURALEZA: RURAL

APROVECHAMIENTO ACTUAL: MATORRAL

FORMA Y CONFIGURACIÓN :
IRREGULAR

LINDEROS
Norte:
Sur:
Este:
Oeste:

AFECCIÓN

Tipo de afección: (total / parcial)	**División de la parcela (Si/No):**	**Longitud (m):**

Derechos o gravámenes que pesan sobre la finca

BIENES AFECTADOS

Subparcela	Aprovechamiento	Unidad	Expropiación Definitiva	Servidumbre	Ocupación Temporal	Total Afección
	PINAR MADERABLE	m²	400			400
		TOTAL BIENES AFECTADOS:	400			400

AFECCIONES

CANTIDAD	(m² – m – ud)

FICHA DE DATOS DE LA PARCELA AFECTADA

				FECHA	MAYO 2017
PROYECTO:	PROYECTO DE TRAZADO DE CONSTRUCCIÓN AUTOVÍA DEL MEDITERRÁNEO A-30				
TRAMO:	LA MORA-LA POBLA DE MONTORNÉS	**SUBTRAMO:**			
MUNICIPIO:	TARRAGONA	**PROVINCIA:**	TARRAGONA		
COMUNIDAD AUTÓNOMA:	CATALUÑA			**Nº DE ORDEN:**	43.1482-0015

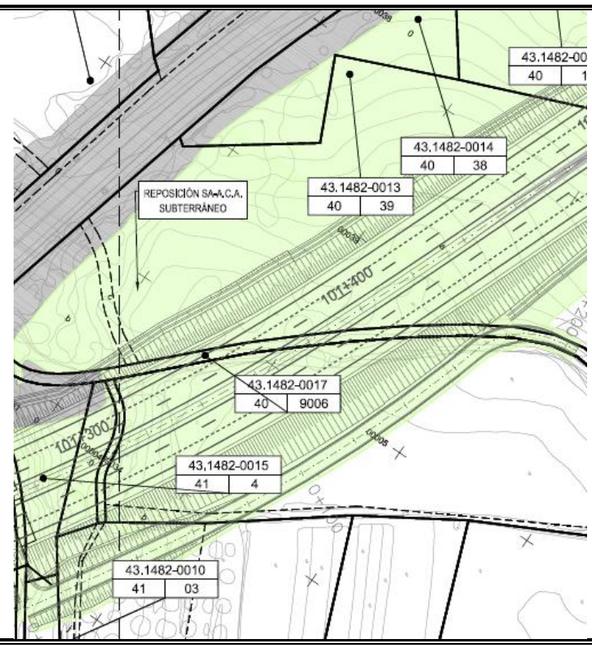



FICHA DE DATOS DE LA PARCELA AFECTADA

FECHA MAYO 2017

PROYECTO: PROYECTO DE TRAZADO DE CONSTRUCCIÓN AUTOVÍA DEL MEDITERRÁNEO A-31

TRAMO: LA MORA-LA POBLA DE MONTORNÉS **SUBTRAMO:**

MUNICIPIO: TARRAGONA **PROVINCIA:** TARRAGONA

COMUNIDAD AUTÓNOMA: CATALUÑA **Nº DE ORDEN:** 43.1482-0016

TITULARIDAD

	DATOS DEL TITULAR CATASTRAL	DATOS DEL TITULAR ACTUAL
NOMBRE:	***HEREDEROS DE MARTIN GATELL RAMON***	***HEREDEROS DE MARTIN GATELL RAMON***
DNI:	***39576391S***	***39576391S***
DOMICILIO:	***CL ALTA 50***	***CL ALTA 50***
CIUDAD:	***ALTAFULLA (TARRAGONA)***	***ALTAFULLA (TARRAGONA)***
C. POSTAL:	***43893***	***43893***
TELÉFONO:		
REPRESENTANTE:		**DNI:**
2º TITULAR:		**DNI:**
3er TITULAR:		**DNI:**

DATOS CATASTRALES

Paraje:	LES BASSETES	**Superficie (m²):**	5690	**Liquido imponible (euros):**	
Polígono:	40	**Valor catastral (euros):**	99,99	**Calif. fiscal:**	
Parcela:	11	**C. urbanística:**	RURAL		

CARACTERÍSTICAS DE LA FINCA

NATURALEZA: RURAL

APROVECHAMIENTO ACTUAL:

FORMA Y CONFIGURACIÓN :
IRREGULAR

LINDEROS

Norte:	Pol 40 Par 9022
Sur:	Pol 40 Par 39
Este:	Pol 40 Par 9007
Oeste:	Pol 40 Par 38

AFECCIÓN

Tipo de afección: (total / parcial)	**División de la parcela (Si/No):**	**Longitud (m):**

Derechos o gravámenes que pesan sobre la finca

BIENES AFECTADOS

Subparcela	Aprovechamiento	Unidad	Expropiación Definitiva	Servidumbre	Ocupación Temporal	Total Afección
a-5648	PINAR MADERABLE	m²	1207			1207
b-43	IMPRODUCTIVO	m²	36			36
		TOTAL BIENES AFECTADOS:	1243			1243

AFECCIONES

	CANTIDAD	(m² – m – ud)

FICHA DE DATOS DE LA PARCELA AFECTADA

FECHA MAYO 2017

PROYECTO: PROYECTO DE TRAZADO DE CONSTRUCCIÓN AUTOVÍA DEL MEDITERRÁNEO A-31

TRAMO: LA MORA-LA POBLA DE MONTORNÉS **SUBTRAMO:**

MUNICIPIO: TARRAGONA **PROVINCIA:** TARRAGONA

COMUNIDAD AUTÓNOMA: CATALUÑA **Nº DE ORDEN:** 43.1482-0016

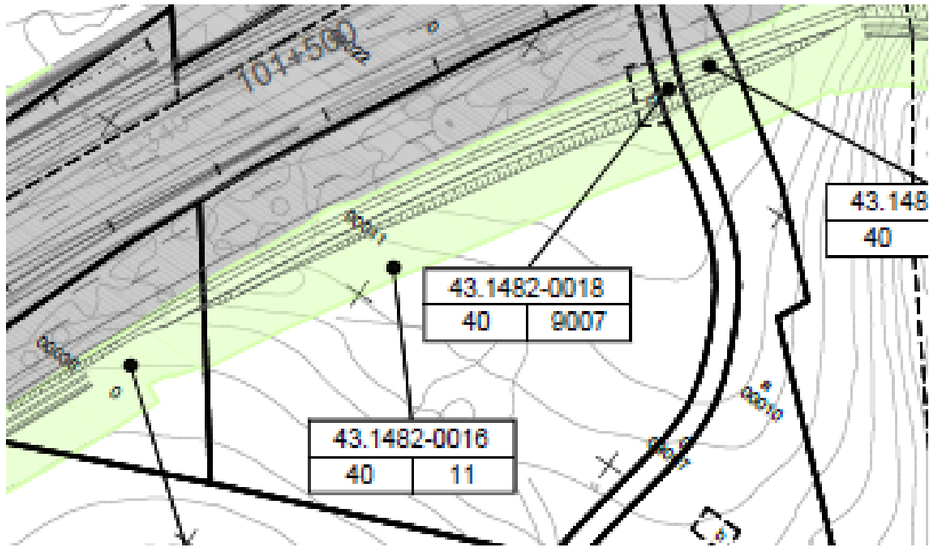



FICHA DE DATOS DE LA PARCELA AFECTADA

FECHA MAYO 2017

PROYECTO: PROYECTO DE TRAZADO DE CONSTRUCCIÓN AUTOVÍA DEL MEDITERRÁNEO A-33

TRAMO: LA MORA-LA POBLA DE MONTORNÉS **SUBTRAMO:**

MUNICIPIO: TARRAGONA **PROVINCIA:** TARRAGONA

COMUNIDAD AUTÓNOMA: CATALUÑA **Nº DE ORDEN:** 43.1482-0017

TITULARIDAD

	DATOS DEL TITULAR CATASTRAL	DATOS DEL TITULAR ACTUAL
NOMBRE:	***AYUNTAMIENTO DE TARRAGONA***	***AYUNTAMIENTO DE TARRAGONA***
DNI:		
DOMICILIO:	***PZ FONT 1***	***PZ FONT 1***
CIUDAD:	***(TARRAGONA)***	***(TARRAGONA)***
C. POSTAL:	***43003***	***43003***
TELÉFONO:		
REPRESENTANTE:		**DNI:**
2º TITULAR:		**DNI:**
3er TITULAR:		**DNI:**

DATOS CATASTRALES

Paraje:	CAMI DEL COSTERET	**Superficie (m²):**	2859	**Liquido imponible (euros):**	
Polígono:	40	**Valor catastral (euros):**		**Calif. fiscal:**	VT-00
Parcela:	9006	**C. urbanística:**	RURAL		

CARACTERÍSTICAS DE LA FINCA

NATURALEZA: RURAL

APROVECHAMIENTO ACTUAL: VIA DE COMUNICACIÓN DOMINIO PÚBLICO

FORMA Y CONFIGURACIÓN :
IRREGULAR

LINDEROS
Norte:
Sur:
Este:
Oeste:

AFECCIÓN

Tipo de afección: **División de la parcela (Si/No):** **Longitud (m):**
(total / parcial)

Derechos o gravámenes que pesan sobre la finca

BIENES AFECTADOS

Subparcela	Aprovechamiento	Unidad	Expropiación Definitiva	Servidumbre	Ocupación Temporal	Total Afección
	VIA DE COMUNICACIÓN DOMINIO PÚBLICO	m²	563			563
	TOTAL BIENES AFECTADOS:		563			563

AFECCIONES

	CANTIDAD	(m² – m – ud)

FICHA DE DATOS DE LA PARCELA AFECTADA

FECHA MAYO 2017

PROYECTO: PROYECTO DE TRAZADO DE CONSTRUCCIÓN AUTOVÍA DEL MEDITERRÁNEO A-33

TRAMO: LA MORA-LA POBLA DE MONTORNÉS **SUBTRAMO:**

MUNICIPIO: TARRAGONA **PROVINCIA:** TARRAGONA

COMUNIDAD AUTÓNOMA: CATALUÑA **Nº DE ORDEN:** 43.1482-0017





FICHA DE DATOS DE LA PARCELA AFECTADA

		FECHA	MAYO 2017
PROYECTO:	PROYECTO DE TRAZADO DE CONSTRUCCIÓN AUTOVÍA DEL MEDITERRÁNEO A-34		
TRAMO:	LA MORA-LA POBLA DE MONTORNÉS	**SUBTRAMO:**	
MUNICIPIO:	TARRAGONA	**PROVINCIA:**	TARRAGONA
COMUNIDAD AUTÓNOMA:	CATALUÑA	**Nº DE ORDEN:**	43.1482-0018

TITULARIDAD

	DATOS DEL TITULAR CATASTRAL	DATOS DEL TITULAR ACTUAL
NOMBRE:	***AYUNTAMIENTO DE TARRAGONA***	***AYUNTAMIENTO DE TARRAGONA***
DNI:	***P4315000B***	***P4315000B***
DOMICILIO:	***PZ FONT 1***	***PZ FONT 1***
CIUDAD:	***TARRAGONA (TARRAGONA)***	***TARRAGONA (TARRAGONA)***
C. POSTAL:	***43003***	***43003***
TELÉFONO:		
REPRESENTANTE:		**DNI:**
2º TITULAR:		**DNI:**
3er TITULAR:		**DNI:**

DATOS CATASTRALES

Paraje:		**Superficie (m²):**	1063	**Liquido imponible (euros):**	
Polígono:	40	**Valor catastral (euros):**	0	**Calif. fiscal:**	VT-00
Parcela:	9007	**C. urbanística:**	RURAL		

CARACTERÍSTICAS DE LA FINCA

NATURALEZA: RURAL

APROVECHAMIENTO ACTUAL: VIA DE COMUNICACIÓN DOMINIO PÚBLICO

FORMA Y CONFIGURACIÓN :

LINDEROS

Norte:	VARIOS
Sur:	VARIOS
Este:	VARIOS
Oeste:	VARIOS

AFECCIÓN

Tipo de afección: (total / parcial)	**División de la parcela (Si/No):**	**Longitud (m):**

Derechos o gravámenes que pesan sobre la finca

BIENES AFECTADOS

Subparcela	Aprovechamiento	Unidad	Expropiación Definitiva	Servidumbre	Ocupación Temporal	Total Afección
	VIA DE COMUNICACIÓN DOMINIO PÚBLICO	m²	69			69
	TOTAL BIENES AFECTADOS:		69			69

AFECCIONES

CANTIDAD	**(m² – m – ud)**

FICHA DE DATOS DE LA PARCELA AFECTADA

		FECHA	MAYO 2017
PROYECTO:	PROYECTO DE TRAZADO DE CONSTRUCCIÓN AUTOVÍA DEL MEDITERRÁNEO A-34		
TRAMO:	LA MORA-LA POBLA DE MONTORNÉS	**SUBTRAMO:**	
MUNICIPIO:	TARRAGONA	**PROVINCIA:**	TARRAGONA
COMUNIDAD AUTÓNOMA:	CATALUÑA	**Nº DE ORDEN:**	43.1482-0018

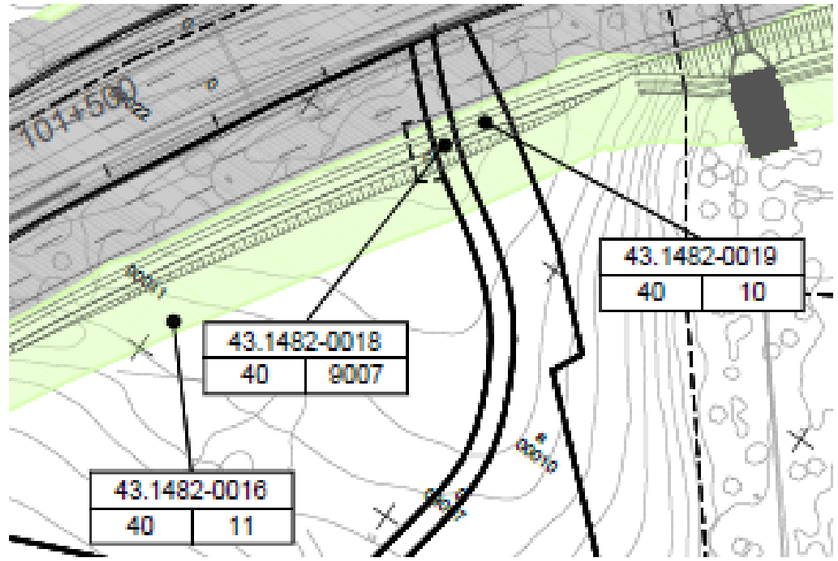



FICHA DE DATOS DE LA PARCELA AFECTADA

FECHA MAYO 2017

PROYECTO: PROYECTO DE TRAZADO DE CONSTRUCCIÓN AUTOVÍA DEL MEDITERRÁNEO A-35

TRAMO: LA MORA-LA POBLA DE MONTORNÉS **SUBTRAMO:**

MUNICIPIO: TARRAGONA **PROVINCIA:** TARRAGONA

COMUNIDAD AUTÓNOMA: CATALUÑA **Nº DE ORDEN:** 43.1482-0019

TITULARIDAD

	DATOS DEL TITULAR CATASTRAL	DATOS DEL TITULAR ACTUAL
NOMBRE:	***HEREDEROS DE MARTIN GATELL RAMON***	***HEREDEROS DE MARTIN GATELL RAMON***
DNI:	***39576391S***	***39576391S***
DOMICILIO:	***CL ALTA 50***	***CL ALTA 50***
CIUDAD:	***ALTAFULLA (TARRAGONA)***	***ALTAFULLA (TARRAGONA)***
C. POSTAL:	***43893***	***43893***
TELÉFONO:		
REPRESENTANTE:		**DNI:**
2º TITULAR:		**DNI:**
3er TITULAR:		**DNI:**

DATOS CATASTRALES

Paraje:	LES BASSETES	**Superficie (m²):**	1508	**Liquido imponible (euros):**	
Polígono:	40	**Valor catastral (euros):**	26,03	**Calif. fiscal:**	MM-00
Parcela:	10	**C. urbanística:**	RURAL		

CARACTERÍSTICAS DE LA FINCA

NATURALEZA: RURAL

APROVECHAMIENTO ACTUAL: PINAR MADERABLE

FORMA Y CONFIGURACIÓN :
IRREGULAR

LINDEROS

Norte:	Pol 40 Par 9022
Sur:	Pol 40 Par 9
Este:	Pol 40 Par 31
Oeste:	Pol 40 Par 9007

AFECCIÓN

Tipo de afección: (total / parcial)	**División de la parcela (Si/No):**	**Longitud (m):**

Derechos o gravámenes que pesan sobre la finca

BIENES AFECTADOS

Subparcela	Aprovechamiento	Unidad	Expropiación Definitiva	Servidumbre	Ocupación Temporal	Total Afección
a-1468	PINAR MADERABLE	m²	150			150
		TOTAL BIENES AFECTADOS:	150			150

AFECCIONES

	CANTIDAD	(m² – m – ud)

FICHA DE DATOS DE LA PARCELA AFECTADA

FECHA MAYO 2017

PROYECTO: PROYECTO DE TRAZADO DE CONSTRUCCIÓN AUTOVÍA DEL MEDITERRÁNEO A-35

TRAMO: LA MORA-LA POBLA DE MONTORNÉS **SUBTRAMO:**

MUNICIPIO: TARRAGONA **PROVINCIA:** TARRAGONA

COMUNIDAD AUTÓNOMA: CATALUÑA **Nº DE ORDEN:** 43.1482-0019

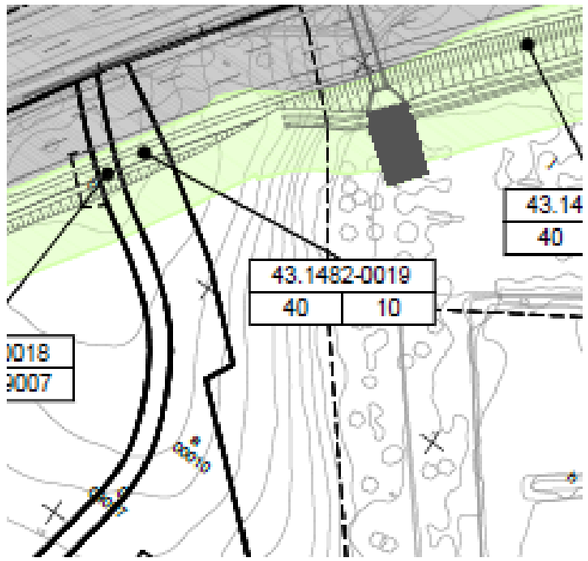



FICHA DE DATOS DE LA PARCELA AFECTADA

		FECHA	MAYO 2017
PROYECTO:	PROYECTO DE TRAZADO DE CONSTRUCCIÓN AUTOVÍA DEL MEDITERRÁNEO A-36		
TRAMO:	LA MORA-LA POBLA DE MONTORNÉS	**SUBTRAMO:**	
MUNICIPIO:	TARRAGONA	**PROVINCIA:**	TARRAGONA
COMUNIDAD AUTÓNOMA:	CATALUÑA	**Nº DE ORDEN:**	43.1482-0020

TITULARIDAD

	DATOS DEL TITULAR CATASTRAL	DATOS DEL TITULAR ACTUAL
NOMBRE:	***HEREDEROS DE VALLVE MORERA ANGEL***	***HEREDEROS DE VALLVE MORERA ANGEL***
DNI:	***37044816G***	***37044816G***
DOMICILIO:	***RB NOVA 90***	***RB NOVA 90***
CIUDAD:	***TARRAGONA (TARRAGONA)***	***TARRAGONA (TARRAGONA)***
C. POSTAL:	***43003***	***43003***
TELÉFONO:		
REPRESENTANTE:		**DNI:**
2º TITULAR:		**DNI:**
3er TITULAR:		**DNI:**

DATOS CATASTRALES

Paraje:	LES BASSETES	**Superficie (m²):**	8790	**Liquido imponible (euros):**	
Polígono:	40	**Valor catastral (euros):**	2727,64	**Calif. fiscal:**	
Parcela:	36	**C. urbanística:**	RURAL		

CARACTERÍSTICAS DE LA FINCA

NATURALEZA: RURAL

APROVECHAMIENTO ACTUAL:

FORMA Y CONFIGURACIÓN :
IRREGULAR

LINDEROS

Norte:	Pol 40 Par 9004
Sur:	Pol 40 Par 9022
Este:	Pol 40 Par 9005
Oeste:	Pol 40 Par 9007

AFECCIÓN

Tipo de afección: (total / parcial)	**División de la parcela (Si/No):**	**Longitud (m):**

Derechos o gravámenes que pesan sobre la finca

BIENES AFECTADOS

Subparcela	Aprovechamiento	Unidad	Expropiación Definitiva	Servidumbre	Ocupación Temporal	Total Afección
a-3041	LABOR REGADIO	m²	33	48	96	177
b-1377	ALGARROBO SECANO	m²	296	10		306
c-2222	MATORRAL	m²	104			104
e-929	IMPRODUCTIVO	m²			20	20
	TOTAL BIENES AFECTADOS:		433	58	116	607

AFECCIONES

	CANTIDAD	**(m² – m – ud)**

FICHA DE DATOS DE LA PARCELA AFECTADA

		FECHA	MAYO 2017
PROYECTO:	PROYECTO DE TRAZADO DE CONSTRUCCIÓN AUTOVÍA DEL MEDITERRÁNEO A-36		
TRAMO:	LA MORA-LA POBLA DE MONTORNÉS	**SUBTRAMO:**	
MUNICIPIO:	TARRAGONA	**PROVINCIA:**	TARRAGONA
COMUNIDAD AUTÓNOMA:	CATALUÑA	**Nº DE ORDEN:**	43.1482-0020

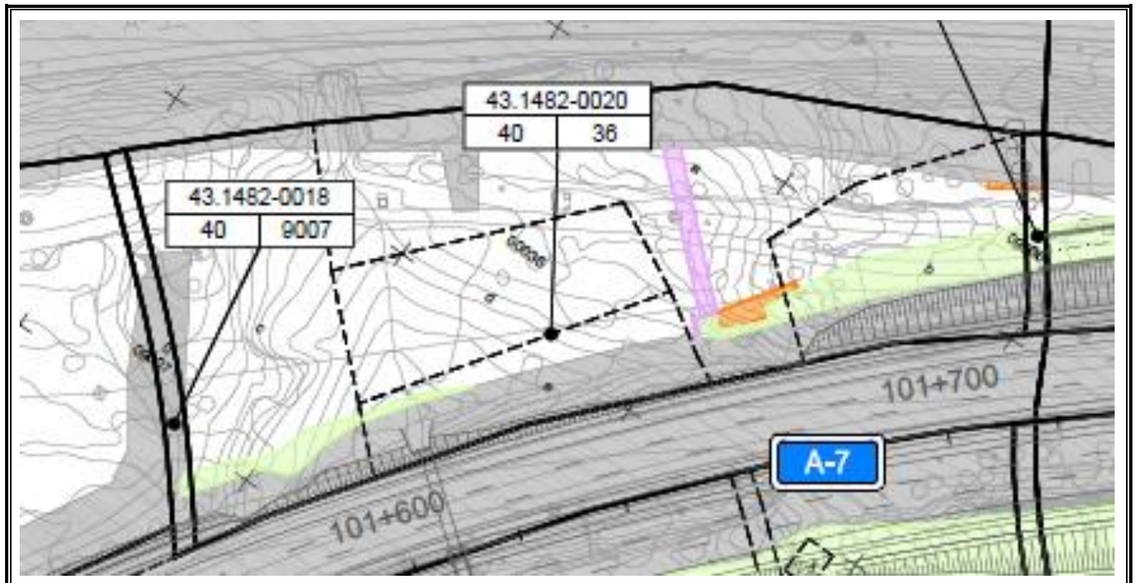



FICHA DE DATOS DE LA PARCELA AFECTADA

FECHA MAYO 2017

PROYECTO: PROYECTO DE TRAZADO DE CONSTRUCCIÓN AUTOVÍA DEL MEDITERRÁNEO A-40

TRAMO: LA MORA-LA POBLA DE MONTORNÉS **SUBTRAMO:**

MUNICIPIO: TARRAGONA **PROVINCIA:** TARRAGONA

COMUNIDAD AUTÓNOMA: CATALUÑA **Nº DE ORDEN:** 43.1482-0021

TITULARIDAD

	DATOS DEL TITULAR CATASTRAL	DATOS DEL TITULAR ACTUAL
NOMBRE:	***HEREDEROS DE VALLVE MORERA ANGEL***	***HEREDEROS DE VALLVE MORERA ANGEL***
DNI:	***37044816G***	***37044816G***
DOMICILIO:	***RB NOVA 90***	***RB NOVA 90***
CIUDAD:	***TARRAGONA (TARRAGONA)***	***TARRAGONA (TARRAGONA)***
C. POSTAL:	***43003***	***43003***
TELÉFONO:		
REPRESENTANTE:		**DNI:**
2º TITULAR:		**DNI:**
3er TITULAR:		**DNI:**

DATOS CATASTRALES

Paraje:	EL COSTERET	**Superficie (m²):**	60379	**Liquido imponible (euros):**	
Polígono:	40	**Valor catastral (euros):**	26027,94	**Calif. fiscal:**	
Parcela:	31	**C. urbanística:**	RURAL		

CARACTERÍSTICAS DE LA FINCA

NATURALEZA: RURAL

APROVECHAMIENTO ACTUAL:

FORMA Y CONFIGURACIÓN :
IRREGULAR

LINDEROS

Norte:	Pol 40 Par 9022
Sur:	Pol 40 Par 9006
Este:	Pol 40 Par 9005
Oeste:	Pol 40 Par 9, 10

AFECCIÓN

Tipo de afección: (total / parcial)	**División de la parcela (Si/No):**	**Longitud (m):**

Derechos o gravámenes que pesan sobre la finca

BIENES AFECTADOS

Subparcela	Aprovechamiento	Unidad	Expropiación Definitiva	Servidumbre	Ocupación Temporal	Total Afección
a-5155	MATORRAL	m²	444			444
b-17560	ALGARROBO SECANO	m²	838	160		998
k-40	IMPRODUCTIVO	m²	40			40
g-1301	IMPRODUCTIVO	m²	76	14		90
j-4880	AVELLANO REGADIO	m²	1276	7		1283
	TOTAL BIENES AFECTADOS:		2674	181		2855

AFECCIONES

	CANTIDAD	(m² – m – ud)

FICHA DE DATOS DE LA PARCELA AFECTADA

FECHA MAYO 2017

PROYECTO: PROYECTO DE TRAZADO DE CONSTRUCCIÓN AUTOVÍA DEL MEDITERRÁNEO A-40

TRAMO: LA MORA-LA POBLA DE MONTORNÉS **SUBTRAMO:**

MUNICIPIO: TARRAGONA **PROVINCIA:** TARRAGONA

COMUNIDAD AUTÓNOMA: CATALUÑA **Nº DE ORDEN:** 43.1482-0021

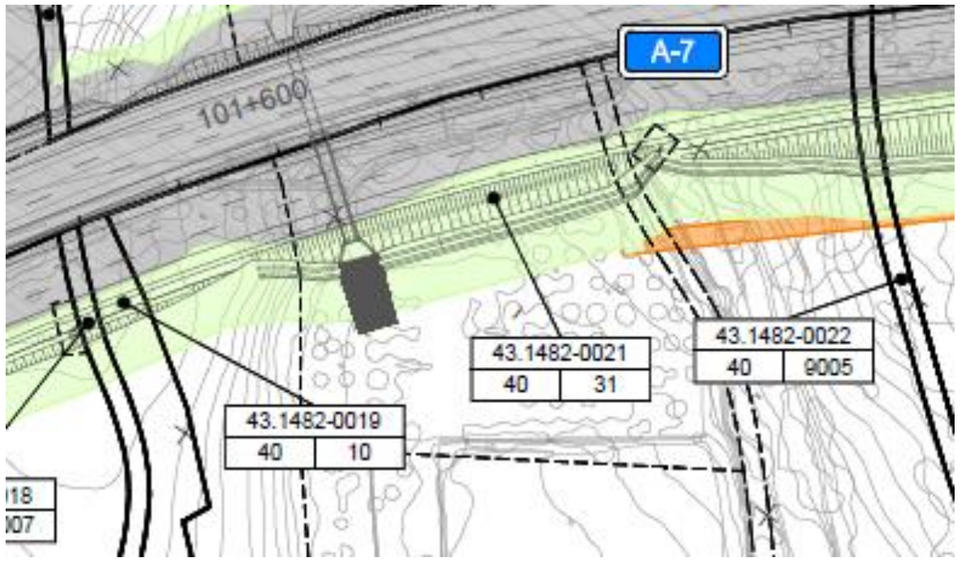



FICHA DE DATOS DE LA PARCELA AFECTADA

		FECHA	MAYO 2017
PROYECTO:	PROYECTO DE TRAZADO DE CONSTRUCCIÓN AUTOVÍA DEL MEDITERRÁNEO A-45		
TRAMO:	LA MORA-LA POBLA DE MONTORNÉS	**SUBTRAMO:**	
MUNICIPIO:	TARRAGONA	**PROVINCIA:**	TARRAGONA
COMUNIDAD AUTÓNOMA:	CATALUÑA	**Nº DE ORDEN:**	43.1482-0022

TITULARIDAD

	DATOS DEL TITULAR CATASTRAL	DATOS DEL TITULAR ACTUAL
NOMBRE:	***AYUNTAMIENTO DE TARRAGONA***	***AYUNTAMIENTO DE TARRAGONA***
DNI:	***P4315000B***	***P4315000B***
DOMICILIO:	***PZ FONT 1***	***PZ FONT 1***
CIUDAD:	***TARRAGONA (TARRAGONA)***	***TARRAGONA (TARRAGONA)***
C. POSTAL:	***43003***	***43003***
TELÉFONO:		
REPRESENTANTE:		**DNI:**
2º TITULAR:		**DNI:**
3er TITULAR:		**DNI:**

DATOS CATASTRALES

Paraje:		**Superficie (m²):**	1422	**Liquido imponible (euros):**	
Polígono:	40	**Valor catastral (euros):**	0	**Calif. fiscal:**	VT-00
Parcela:	9005	**C. urbanística:**	RURAL		

CARACTERÍSTICAS DE LA FINCA

NATURALEZA: RURAL

APROVECHAMIENTO ACTUAL: VIA DE COMUNICACIÓN DOMINIO PÚBLICO

FORMA Y CONFIGURACIÓN :

LINDEROS

Norte:	VARIOS
Sur:	VARIOS
Este:	VARIOS
Oeste:	VARIOS

AFECCIÓN

Tipo de afección: (total / parcial)	**División de la parcela (Si/No):**	**Longitud (m):**

Derechos o gravámenes que pesan sobre la finca

BIENES AFECTADOS

Subparcela	Aprovechamiento	Unidad	Expropiación Definitiva	Servidumbre	Ocupación Temporal	Total Afección
	VIA DE COMUNICACIÓN DOMINIO PÚBLICO	m²	119	1		120
	TOTAL BIENES AFECTADOS:		119	1		120

AFECCIONES

CANTIDAD	**(m² – m – ud)**

FICHA DE DATOS DE LA PARCELA AFECTADA

		FECHA	MAYO 2017
PROYECTO:	PROYECTO DE TRAZADO DE CONSTRUCCIÓN AUTOVÍA DEL MEDITERRÁNEO A-45		
TRAMO:	LA MORA-LA POBLA DE MONTORNÉS	**SUBTRAMO:**	
MUNICIPIO:	TARRAGONA	**PROVINCIA:**	TARRAGONA
COMUNIDAD AUTÓNOMA:	CATALUÑA	**Nº DE ORDEN:**	43.1482-0022

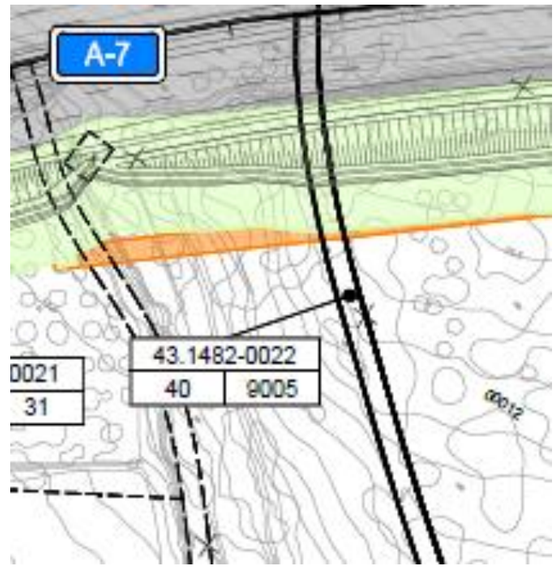



FICHA DE DATOS DE LA PARCELA AFECTADA

		FECHA	MAYO 2017
PROYECTO:	PROYECTO DE TRAZADO DE CONSTRUCCIÓN AUTOVÍA DEL MEDITERRÁNEO A-46		
TRAMO:	LA MORA-LA POBLA DE MONTORNÉS	**SUBTRAMO:**	
MUNICIPIO:	TARRAGONA	**PROVINCIA:**	TARRAGONA
COMUNIDAD AUTÓNOMA:	CATALUÑA	**Nº DE ORDEN:**	43.1482-0023

TITULARIDAD

	DATOS DEL TITULAR CATASTRAL	DATOS DEL TITULAR ACTUAL
NOMBRE:	***YXART NEIRA JAIME***	***YXART NEIRA JAIME***
DNI:	***39641985J***	***39641985J***
DOMICILIO:	***CL BAIXADA DEL TORO 11***	***CL BAIXADA DEL TORO 11***
CIUDAD:	***TARRAGONA(TARRAGONA)***	***TARRAGONA(TARRAGONA)***
C. POSTAL:	***43004***	***43004***
TELÉFONO:		
REPRESENTANTE:		**DNI:**
2º TITULAR:		**DNI:**
3er TITULAR:		**DNI:**

DATOS CATASTRALES

Paraje:	EL COSTERET	**Superficie (m²):**	15048	**Liquido imponible (euros):**	
Polígono:	41	**Valor catastral (euros):**	37,97	**Calif. fiscal:**	MT-00
Parcela:	12	**C. urbanística:**	RURAL		

CARACTERÍSTICAS DE LA FINCA

NATURALEZA: RURAL

APROVECHAMIENTO ACTUAL: MATORRAL

FORMA Y CONFIGURACIÓN :
IRREGULAR

LINDEROS

Norte:	Pol 41 Par 9050
Sur:	Pol 40 Par 9005
Este:	Pol 41 Par 9009
Oeste:	Pol 40 Par 9005

AFECCIÓN

Tipo de afección: (total / parcial)	**División de la parcela (Si/No):**	**Longitud (m):**

Derechos o gravámenes que pesan sobre la finca

BIENES AFECTADOS

Subparcela	Aprovechamiento	Unidad	Expropiación Definitiva	Servidumbre	Ocupación Temporal	Total Afección
	MATORRAL	m²	1953	109		2062
	TOTAL BIENES AFECTADOS:		1953	109		2062

AFECCIONES

CANTIDAD	**(m² – m – ud)**

FICHA DE DATOS DE LA PARCELA AFECTADA

		FECHA	MAYO 2017
PROYECTO:	PROYECTO DE TRAZADO DE CONSTRUCCIÓN AUTOVÍA DEL MEDITERRÁNEO A-46		
TRAMO:	LA MORA-LA POBLA DE MONTORNÉS	**SUBTRAMO:**	
MUNICIPIO:	TARRAGONA	**PROVINCIA:**	TARRAGONA
COMUNIDAD AUTÓNOMA:	CATALUÑA	**Nº DE ORDEN:**	43.1482-0023

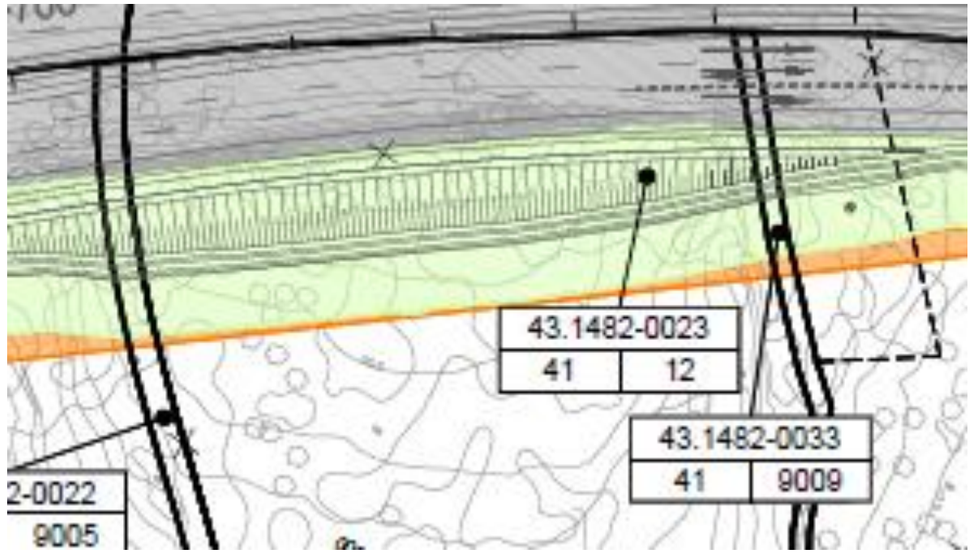



FICHA DE DATOS DE LA PARCELA AFECTADA

FECHA MAYO 2017

PROYECTO: PROYECTO DE TRAZADO DE CONSTRUCCIÓN AUTOVÍA DEL MEDITERRÁNEO A-47

TRAMO: LA MORA-LA POBLA DE MONTORNÉS **SUBTRAMO:**

MUNICIPIO: TARRAGONA **PROVINCIA:** TARRAGONA

COMUNIDAD AUTÓNOMA: CATALUÑA **Nº DE ORDEN:** 43.1482-0024

TITULARIDAD

	DATOS DEL TITULAR CATASTRAL	DATOS DEL TITULAR ACTUAL
NOMBRE:	***YXART NEIRA JAIME***	***YXART NEIRA JAIME***
DNI:	***39641985J***	***39641985J***
DOMICILIO:	***CL BAIXADA DEL TORO 11***	***CL BAIXADA DEL TORO 11***
CIUDAD:	***TARRAGONA(TARRAGONA)***	***TARRAGONA(TARRAGONA)***
C. POSTAL:	***43004***	***43004***
TELÉFONO:		
REPRESENTANTE:		**DNI:**
2º TITULAR:		**DNI:**
3er TITULAR:		**DNI:**

DATOS CATASTRALES

Paraje:	LES HORTES DE FERRAN	**Superficie (m²):**	2144	**Liquido imponible (euros):**	
Polígono:	41	**Valor catastral (euros):**	5,27	**Calif. fiscal:**	MT-00
Parcela:	73	**C. urbanística:**	RURAL		

CARACTERÍSTICAS DE LA FINCA

NATURALEZA: RURAL

APROVECHAMIENTO ACTUAL: MATORRAL

FORMA Y CONFIGURACIÓN :
IRREGULAR

LINDEROS

Norte:	Pol 41 Par 9003
Sur:	Pol 41 Par 9050
Este:	Pol 41 Par 9009
Oeste:	Pol 40 Par 9005

AFECCIÓN

Tipo de afección: (total / parcial)	**División de la parcela (Si/No):**	**Longitud (m):**

Derechos o gravámenes que pesan sobre la finca

BIENES AFECTADOS

Subparcela	Aprovechamiento	Unidad	Expropiación Definitiva	Servidumbre	Ocupación Temporal	Total Afección
	MATORRAL	m²	585			585
		TOTAL BIENES AFECTADOS:	585			585

AFECCIONES

	CANTIDAD	(m² – m – ud)

FICHA DE DATOS DE LA PARCELA AFECTADA

FECHA MAYO 2017

PROYECTO: PROYECTO DE TRAZADO DE CONSTRUCCIÓN AUTOVÍA DEL MEDITERRÁNEO A-47

TRAMO: LA MORA-LA POBLA DE MONTORNÉS **SUBTRAMO:**

MUNICIPIO: TARRAGONA **PROVINCIA:** TARRAGONA

COMUNIDAD AUTÓNOMA: CATALUÑA **Nº DE ORDEN:** 43.1482-0024

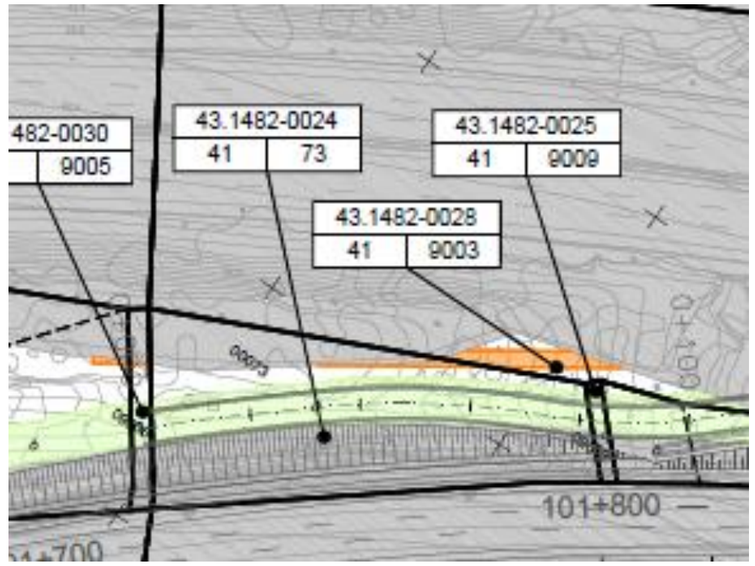



FICHA DE DATOS DE LA PARCELA AFECTADA

		FECHA	MAYO 2017
PROYECTO:	PROYECTO DE TRAZADO DE CONSTRUCCIÓN AUTOVÍA DEL MEDITERRÁNEO A-48		
TRAMO:	LA MORA-LA POBLA DE MONTORNÉS	**SUBTRAMO:**	
MUNICIPIO:	TARRAGONA	**PROVINCIA:**	TARRAGONA
COMUNIDAD AUTÓNOMA:	CATALUÑA	**Nº DE ORDEN:**	43.1482-0025

TITULARIDAD

	DATOS DEL TITULAR CATASTRAL	DATOS DEL TITULAR ACTUAL
NOMBRE:	***COMUNITAT DE REGANTS DE LES HORTES DE TARRAGONA***	***COMUNITAT DE REGANTS DE LES HORTES DE TARRAGONA***
DNI:	***G43103399***	***G43103399***
DOMICILIO:	***PZ DE LA FONT 1***	***PZ DE LA FONT 1***
CIUDAD:	***TARRAGONA(TARRAGONA)***	***TARRAGONA(TARRAGONA)***
C. POSTAL:	***43003***	***43003***
TELÉFONO:		
REPRESENTANTE:		**DNI:**
2º TITULAR:		**DNI:**
3er TITULAR:		**DNI:**

DATOS CATASTRALES

Paraje:		**Superficie (m²):**	818	**Liquido imponible (euros):**	
Polígono:	41	**Valor catastral (euros):**	0	**Calif. fiscal:**	HG-00
Parcela:	9009	**C. urbanística:**	RURAL		

CARACTERÍSTICAS DE LA FINCA

NATURALEZA: RURAL

APROVECHAMIENTO ACTUAL: HIDROGRAFIA NATURAL

FORMA Y CONFIGURACIÓN :

LINDEROS

Norte:	VARIOS
Sur:	VARIOS
Este:	VARIOS
Oeste:	VARIOS

AFECCIÓN

Tipo de afección: (total / parcial)	**División de la parcela (Si/No):**	**Longitud (m):**

Derechos o gravámenes que pesan sobre la finca

BIENES AFECTADOS

Subparcela	Aprovechamiento	Unidad	Expropiación Definitiva	Servidumbre	Ocupación Temporal	Total Afección
	HIDROGRAFIA NATURAL	m²	68	9		77
	TOTAL BIENES AFECTADOS:		68	9		77

AFECCIONES

	CANTIDAD	(m² – m – ud)

FICHA DE DATOS DE LA PARCELA AFECTADA

		FECHA	MAYO 2017
PROYECTO:	PROYECTO DE TRAZADO DE CONSTRUCCIÓN AUTOVÍA DEL MEDITERRÁNEO A-48		
TRAMO:	LA MORA-LA POBLA DE MONTORNÉS	**SUBTRAMO:**	
MUNICIPIO:	TARRAGONA	**PROVINCIA:**	TARRAGONA
COMUNIDAD AUTÓNOMA:	CATALUÑA	**Nº DE ORDEN:**	43.1482-0025

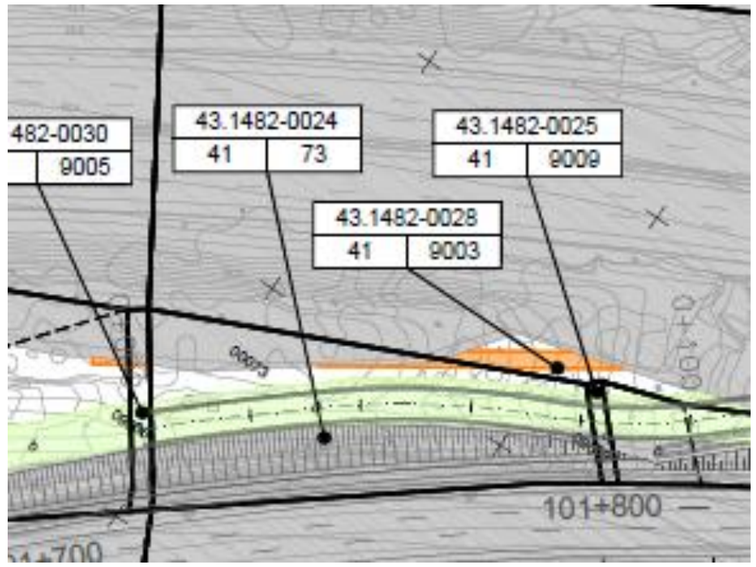



FICHA DE DATOS DE LA PARCELA AFECTADA

FECHA MAYO 2017

PROYECTO: PROYECTO DE TRAZADO DE CONSTRUCCIÓN AUTOVÍA DEL MEDITERRÁNEO A-49

TRAMO: LA MORA-LA POBLA DE MONTORNÉS **SUBTRAMO:**

MUNICIPIO: TARRAGONA **PROVINCIA:** TARRAGONA

COMUNIDAD AUTÓNOMA: CATALUÑA **Nº DE ORDEN:** 43.1482-0026

TITULARIDAD

	DATOS DEL TITULAR CATASTRAL	DATOS DEL TITULAR ACTUAL
NOMBRE:		
DNI:		
DOMICILIO:		
CIUDAD:		
C. POSTAL:		
TELÉFONO:		
REPRESENTANTE:		**DNI:**
2º TITULAR:		**DNI:**
3er TITULAR:		**DNI:**

DATOS CATASTRALES

Paraje:		**Superficie (m²):**	**Liquido imponible (euros):**
Polígono:	S/N	**Valor catastral (euros):**	**Calif. fiscal:**
Parcela:	0	**C. urbanística:** RURAL	

CARACTERÍSTICAS DE LA FINCA

NATURALEZA: RURAL

APROVECHAMIENTO ACTUAL:

FORMA Y CONFIGURACIÓN :

LINDEROS
Norte:
Sur:
Este:
Oeste:

AFECCIÓN

Tipo de afección: (total / parcial)	**División de la parcela (Si/No):**	**Longitud (m):**

Derechos o gravámenes que pesan sobre la finca

BIENES AFECTADOS

Subparcela	Aprovechamiento	Unidad	Expropiación Definitiva	Servidumbre	Ocupación Temporal	Total Afección
		m²	12			12
		TOTAL BIENES AFECTADOS:	12			12

AFECCIONES

CANTIDAD	(m² – m – ud)

FICHA DE DATOS DE LA PARCELA AFECTADA

FECHA MAYO 2017

PROYECTO: PROYECTO DE TRAZADO DE CONSTRUCCIÓN AUTOVÍA DEL MEDITERRÁNEO A-49

TRAMO: LA MORA-LA POBLA DE MONTORNÉS **SUBTRAMO:**

MUNICIPIO: TARRAGONA **PROVINCIA:** TARRAGONA

COMUNIDAD AUTÓNOMA: CATALUÑA **Nº DE ORDEN:** 43.1482-0026

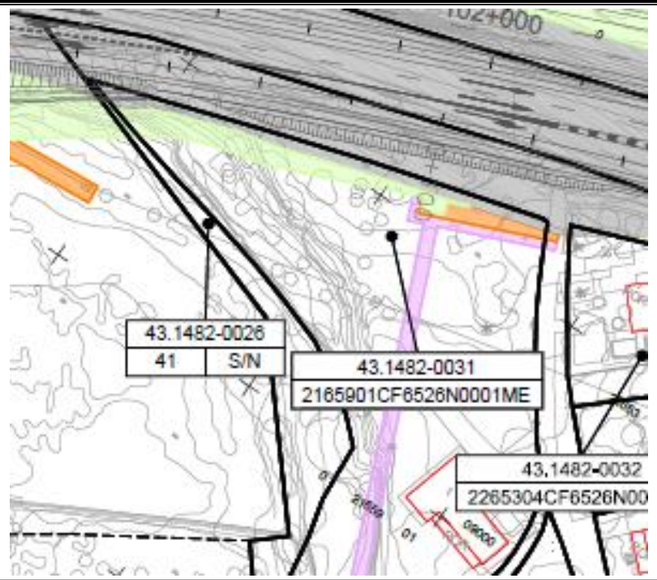



FICHA DE DATOS DE LA PARCELA AFECTADA

		FECHA	MAYO 2017
PROYECTO:	PROYECTO DE TRAZADO DE CONSTRUCCIÓN AUTOVÍA DEL MEDITERRÁNEO A-49		
TRAMO:	LA MORA-LA POBLA DE MONTORNÉS	**SUBTRAMO:**	
MUNICIPIO:	TARRAGONA	**PROVINCIA:**	TARRAGONA
COMUNIDAD AUTÓNOMA:	CATALUÑA	**Nº DE ORDEN:**	43.1482-0027

TITULARIDAD

	DATOS DEL TITULAR CATASTRAL	DATOS DEL TITULAR ACTUAL
NOMBRE:	***YXART NEIRA JAIME***	***YXART NEIRA JAIME***
DNI:	***39641985J***	***39641985J***
DOMICILIO:	***CL BAIXADA DEL TORO 11***	***CL BAIXADA DEL TORO 11***
CIUDAD:	***TARRAGONA(TARRAGONA)***	***TARRAGONA(TARRAGONA)***
C. POSTAL:	***43004***	***43004***
TELÉFONO:		
REPRESENTANTE:		**DNI:**
2º TITULAR:		**DNI:**
3er TITULAR:		**DNI:**

DATOS CATASTRALES

Paraje:	LES HORTES DE FERRAN	**Superficie (m²):**	1034	**Liquido imponible (euros):**	
Polígono:	41	**Valor catastral (euros):**	74,56	**Calif. fiscal:**	
Parcela:	72	**C. urbanística:**	RURAL		

CARACTERÍSTICAS DE LA FINCA

NATURALEZA: RURAL

APROVECHAMIENTO ACTUAL:

FORMA Y CONFIGURACIÓN :
IRREGULAR

LINDEROS

Norte:	Pol 41 Par 9003
Sur:	Pol 41 Par 9050
Este:	Pol 41 Par 75
Oeste:	Pol 41 Par 9009

AFECCIÓN

Tipo de afección: (total / parcial)	**División de la parcela (Si/No):**	**Longitud (m):**

Derechos o gravámenes que pesan sobre la finca

BIENES AFECTADOS

Subparcela	Aprovechamiento	Unidad	Expropiación Definitiva	Servidumbre	Ocupación Temporal	Total Afección
a-793	LABOR SECANO	m²	259			259
b-240	MATORRAL	m²	92			92
		TOTAL BIENES AFECTADOS:	351			351

AFECCIONES

	CANTIDAD	**(m² – m – ud)**

FICHA DE DATOS DE LA PARCELA AFECTADA

		FECHA	MAYO 2017
PROYECTO:	PROYECTO DE TRAZADO DE CONSTRUCCIÓN AUTOVÍA DEL MEDITERRÁNEO A-49		
TRAMO:	LA MORA-LA POBLA DE MONTORNÉS	**SUBTRAMO:**	
MUNICIPIO:	TARRAGONA	**PROVINCIA:**	TARRAGONA
COMUNIDAD AUTÓNOMA:	CATALUÑA	**Nº DE ORDEN:**	43.1482-0027

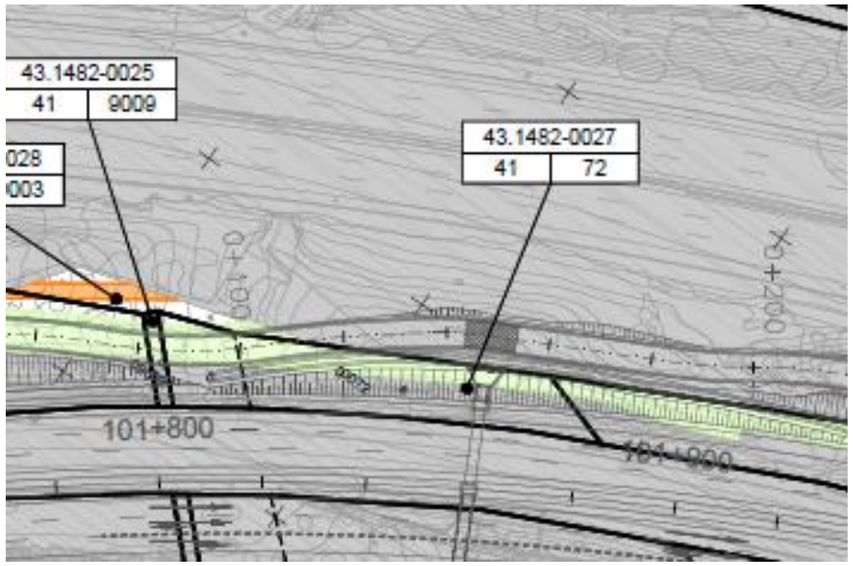



FICHA DE DATOS DE LA PARCELA AFECTADA

		FECHA	MAYO 2017
PROYECTO:	PROYECTO DE TRAZADO DE CONSTRUCCIÓN AUTOVÍA DEL MEDITERRÁNEO A-49		
TRAMO:	LA MORA-LA POBLA DE MONTORNÉS	**SUBTRAMO:**	
MUNICIPIO:	TARRAGONA	**PROVINCIA:**	TARRAGONA
COMUNIDAD AUTÓNOMA:	CATALUÑA	**Nº DE ORDEN:**	43.1482-0028

TITULARIDAD

	DATOS DEL TITULAR CATASTRAL	DATOS DEL TITULAR ACTUAL
NOMBRE:	***AUREA CONCESIONES DE INFRAESTRUCTURA SA***	***AUREA CONCESIONES DE INFRAESTRUCTURA SA***
DNI:	***A46051728***	***A46051728***
DOMICILIO:	***PS ALAMEDA 36 PI: BJ***	***PS ALAMEDA 36 PI: BJ***
CIUDAD:	***VALENCIA(VALENCIA)***	***VALENCIA(VALENCIA)***
C. POSTAL:	***46023***	***46023***
TELÉFONO:		
REPRESENTANTE:		**DNI:**
2º TITULAR:		**DNI:**
3er TITULAR:		**DNI:**

DATOS CATASTRALES

Paraje:		**Superficie (m²):**	54487	**Liquido imponible (euros):**	
Polígono:	41	**Valor catastral (euros):**	0	**Calif. fiscal:**	VT-00
Parcela:	9003	**C. urbanística:**	RURAL		

CARACTERÍSTICAS DE LA FINCA

NATURALEZA: RURAL

APROVECHAMIENTO ACTUAL: VIA DE COMUNICACIÓN DOMINIO PÚBLICO

FORMA Y CONFIGURACIÓN :

LINDEROS

Norte:	VARIOS
Sur:	VARIOS
Este:	VARIOS
Oeste:	VARIOS

AFECCIÓN

Tipo de afección: (total / parcial)	**División de la parcela (Si/No):**	**Longitud (m):**

Derechos o gravámenes que pesan sobre la finca

BIENES AFECTADOS

Subparcela	Aprovechamiento	Unidad	Expropiación Definitiva	Servidumbre	Ocupación Temporal	Total Afección
	VIA DE COMUNICACIÓN DOMINIO PÚBLICO	m²	625	74		699
	TOTAL BIENES AFECTADOS:		625	74		699

AFECCIONES

	CANTIDAD	**(m² – m – ud)**

FICHA DE DATOS DE LA PARCELA AFECTADA

		FECHA	MAYO 2017
PROYECTO:	PROYECTO DE TRAZADO DE CONSTRUCCIÓN AUTOVÍA DEL MEDITERRÁNEO A-49		
TRAMO:	LA MORA-LA POBLA DE MONTORNÉS	**SUBTRAMO:**	
MUNICIPIO:	TARRAGONA	**PROVINCIA:**	TARRAGONA
COMUNIDAD AUTÓNOMA:	CATALUÑA	**Nº DE ORDEN:**	43.1482-0028

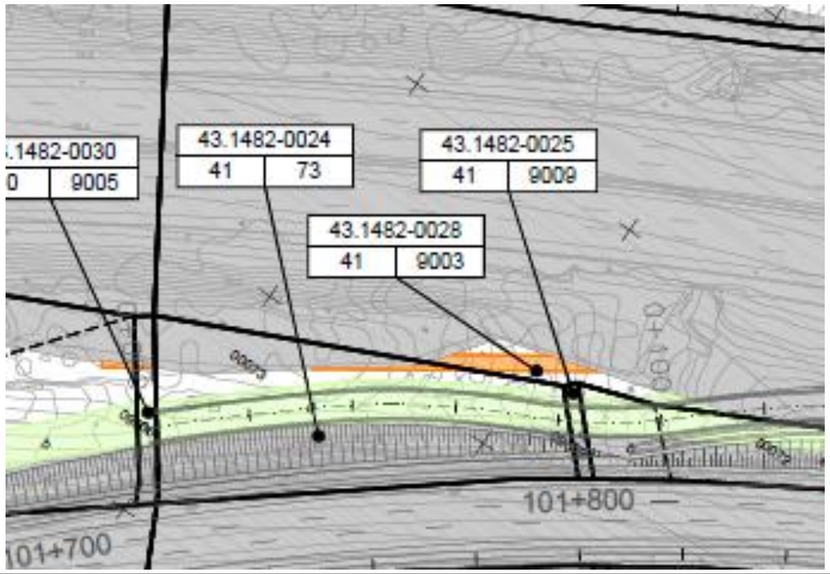



FICHA DE DATOS DE LA PARCELA AFECTADA

FECHA MAYO 2017

PROYECTO: PROYECTO DE TRAZADO DE CONSTRUCCIÓN AUTOVÍA DEL MEDITERRÁNEO A-49

TRAMO: LA MORA-LA POBLA DE MONTORNÉS **SUBTRAMO:**

MUNICIPIO: TARRAGONA **PROVINCIA:** TARRAGONA

COMUNIDAD AUTÓNOMA: CATALUÑA **Nº DE ORDEN:** 43.1482-0029

TITULARIDAD

	DATOS DEL TITULAR CATASTRAL	DATOS DEL TITULAR ACTUAL
NOMBRE:	***YXART NEIRA JAIME***	***YXART NEIRA JAIME***
DNI:	***39641985J***	***39641985J***
DOMICILIO:	***CL BAIXADA DEL TORO 11***	***CL BAIXADA DEL TORO 11***
CIUDAD:	***TARRAGONA(TARRAGONA)***	***TARRAGONA(TARRAGONA)***
C. POSTAL:	***43004***	***43004***
TELÉFONO:		
REPRESENTANTE:		**DNI:**
2º TITULAR:		**DNI:**
3er TITULAR:		**DNI:**

DATOS CATASTRALES

Paraje:	LES HORTES DE FERRAN	**Superficie (m²):**	23973	**Liquido imponible (euros):**	
Polígono:	41	**Valor catastral (euros):**	5548,36	**Calif. fiscal:**	
Parcela:	11	**C. urbanística:**	RURAL		

CARACTERÍSTICAS DE LA FINCA

NATURALEZA: RURAL

APROVECHAMIENTO ACTUAL:

FORMA Y CONFIGURACIÓN :
IRREGULAR

LINDEROS

Norte:	Pol 41 Par 9050
Sur:	Pol 41 Par 9018
Este:	2165901CF6526N0001ME
Oeste:	Pol 41 Par 9009

AFECCIÓN

Tipo de afección: (total / parcial)

División de la parcela (Si/No):

Longitud (m):

Derechos o gravámenes que pesan sobre la finca

BIENES AFECTADOS

Subparcela	Aprovechamiento	Unidad	Expropiación Definitiva	Servidumbre	Ocupación Temporal	Total Afección
c-12956	LABOR SECANO	m²	1190	175		1365
d-188	OLIVOS SECANO	m²	171	6		177
e-794	MATORRAL	m²	270	58		328
	TOTAL BIENES AFECTADOS:		1631	239		1870

AFECCIONES

	CANTIDAD	(m² – m – ud)

FICHA DE DATOS DE LA PARCELA AFECTADA

FECHA MAYO 2017

PROYECTO: PROYECTO DE TRAZADO DE CONSTRUCCIÓN AUTOVÍA DEL MEDITERRÁNEO A-49

TRAMO: LA MORA-LA POBLA DE MONTORNÉS **SUBTRAMO:**

MUNICIPIO: TARRAGONA **PROVINCIA:** TARRAGONA

COMUNIDAD AUTÓNOMA: CATALUÑA **Nº DE ORDEN:** 43.1482-0029

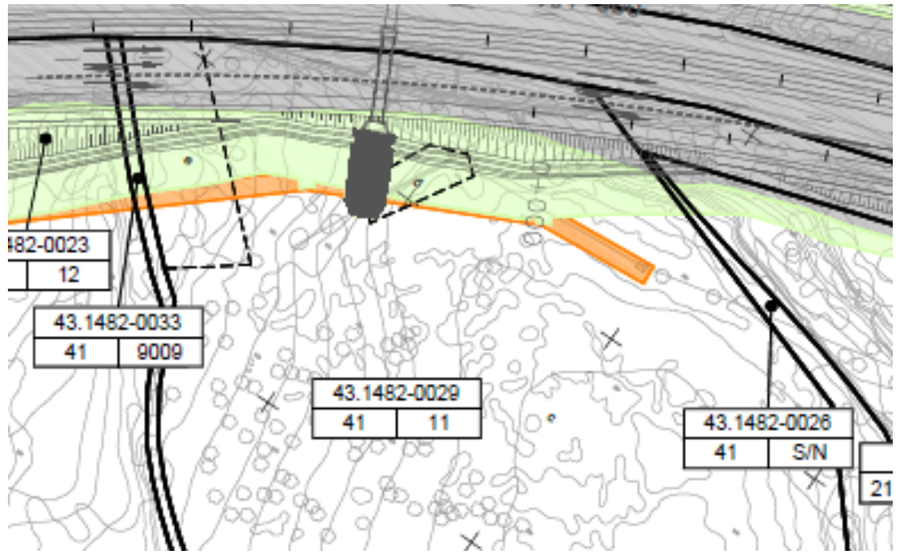



FICHA DE DATOS DE LA PARCELA AFECTADA

		FECHA	MAYO 2017
PROYECTO:	PROYECTO DE TRAZADO DE CONSTRUCCIÓN AUTOVÍA DEL MEDITERRÁNEO A-49		
TRAMO:	LA MORA-LA POBLA DE MONTORNÉS	**SUBTRAMO:**	
MUNICIPIO:	TARRAGONA	**PROVINCIA:**	TARRAGONA
COMUNIDAD AUTÓNOMA:	CATALUÑA	**Nº DE ORDEN:**	43.1482-0030

TITULARIDAD

	DATOS DEL TITULAR CATASTRAL	DATOS DEL TITULAR ACTUAL
NOMBRE:	***AYUNTAMIENTO DE TARRAGONA***	***AYUNTAMIENTO DE TARRAGONA***
DNI:	***P4315000B***	***P4315000B***
DOMICILIO:	***PZ FONT 1***	***PZ FONT 1***
CIUDAD:	***TARRAGONA (TARRAGONA)***	***TARRAGONA (TARRAGONA)***
C. POSTAL:	***43003***	***43003***
TELÉFONO:		
REPRESENTANTE:		**DNI:**
2º TITULAR:		**DNI:**
3er TITULAR:		**DNI:**

DATOS CATASTRALES

Paraje:	LES HORTES DE FERRAN	**Superficie (m²):**	4899	**Liquido imponible (euros):**	
Polígono:	41	**Valor catastral (euros):**	12,27	**Calif. fiscal:**	MT-00
Parcela:	75	**C. urbanística:**	RURAL		

CARACTERÍSTICAS DE LA FINCA

NATURALEZA: RURAL

APROVECHAMIENTO ACTUAL: MATORRAL

FORMA Y CONFIGURACIÓN :
IRREGULAR

LINDEROS

Norte:	Pol 41 Par 9003
Sur:	Pol 41 Par 9050
Este:	Pol 41 Par 76
Oeste:	Pol 41 Par 72

AFECCIÓN

Tipo de afección: (total / parcial)	**División de la parcela (Si/No):**	**Longitud (m):**

Derechos o gravámenes que pesan sobre la finca

BIENES AFECTADOS

Subparcela	Aprovechamiento	Unidad	Expropiación Definitiva	Servidumbre	Ocupación Temporal	Total Afección
	MATORRAL	m²	2042			2042
	TOTAL BIENES AFECTADOS:		2042			2042

AFECCIONES

CANTIDAD	(m² – m – ud)

FICHA DE DATOS DE LA PARCELA AFECTADA

		FECHA	MAYO 2017
PROYECTO:	PROYECTO DE TRAZADO DE CONSTRUCCIÓN AUTOVÍA DEL MEDITERRÁNEO A-49		
TRAMO:	LA MORA-LA POBLA DE MONTORNÉS	**SUBTRAMO:**	
MUNICIPIO:	TARRAGONA	**PROVINCIA:**	TARRAGONA
COMUNIDAD AUTÓNOMA:	CATALUÑA	**Nº DE ORDEN:**	43.1482-0030

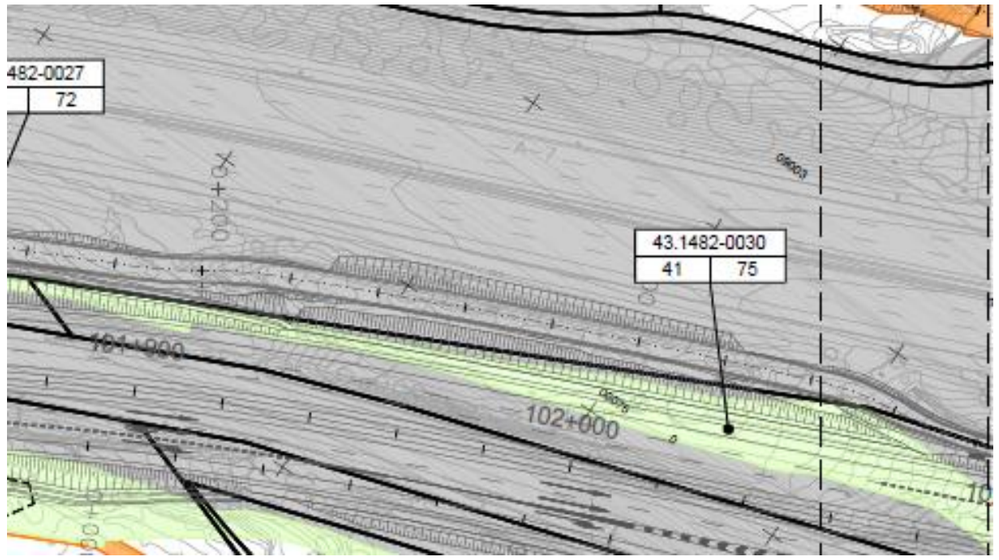



FICHA DE DATOS DE LA PARCELA AFECTADA

		FECHA	MAYO 2017
PROYECTO:	PROYECTO DE TRAZADO DE CONSTRUCCIÓN AUTOVÍA DEL MEDITERRÁNEO A-49		
TRAMO:	LA MORA-LA POBLA DE MONTORNÉS	**SUBTRAMO:**	
MUNICIPIO:	TARRAGONA	**PROVINCIA:**	TARRAGONA
COMUNIDAD AUTÓNOMA:	CATALUÑA	**Nº DE ORDEN:**	43.1482-0031

TITULARIDAD

	DATOS DEL TITULAR CATASTRAL	DATOS DEL TITULAR ACTUAL
NOMBRE:	***AYUNTAMIENTO DE TARRAGONA***	***AYUNTAMIENTO DE TARRAGONA***
DNI:	***P4315000B***	***P4315000B***
DOMICILIO:	***PZ FONT 1***	***PZ FONT 1***
CIUDAD:	***TARRAGONA (TARRAGONA)***	***TARRAGONA (TARRAGONA)***
C. POSTAL:	***43003***	***43003***
TELÉFONO:		
REPRESENTANTE:		**DNI:**
2º TITULAR:		**DNI:**
3er TITULAR:		**DNI:**

DATOS CATASTRALES

Paraje:		**Superficie (m²):**	8136	**Liquido imponible (euros):**	
Polígono:	2165901CF6526N0001ME	**Valor catastral (euros):**	104862,08	**Calif. fiscal:**	
Parcela:		**C. urbanística:**	URBANIZADO		

CARACTERÍSTICAS DE LA FINCA

NATURALEZA:	URBANIZADO
APROVECHAMIENTO ACTUAL:	ENSEÑANZA

FORMA Y CONFIGURACIÓN :

LINDEROS

Norte:	TRAVESIA DEL CEMENTERIO
Sur:	TRAVESIA DEL CEMENTERIO
Este:	TRAVESIA DEL CEMENTERIO
Oeste:	TRAVESIA DEL CEMENTERIO

AFECCIÓN

Tipo de afección: (total / parcial)	**División de la parcela (Si/No):**	**Longitud (m):**

Derechos o gravámenes que pesan sobre la finca

BIENES AFECTADOS

Subparcela	Aprovechamiento	Unidad	Expropiación Definitiva	Servidumbre	Ocupación Temporal	Total Afección
	ENSEÑANZA	m²	269	71	421	761
	TOTAL BIENES AFECTADOS:		269	71	421	761

AFECCIONES

	CANTIDAD	(m² – m – ud)

FICHA DE DATOS DE LA PARCELA AFECTADA

		FECHA	MAYO 2017
PROYECTO:	PROYECTO DE TRAZADO DE CONSTRUCCIÓN AUTOVÍA DEL MEDITERRÁNEO A-49		
TRAMO:	LA MORA-LA POBLA DE MONTORNÉS	**SUBTRAMO:**	
MUNICIPIO:	TARRAGONA	**PROVINCIA:**	TARRAGONA
COMUNIDAD AUTÓNOMA:	CATALUÑA	**Nº DE ORDEN:**	43.1482-0031





FICHA DE DATOS DE LA PARCELA AFECTADA

		FECHA	MAYO 2017
PROYECTO:	PROYECTO DE TRAZADO DE CONSTRUCCIÓN AUTOVÍA DEL MEDITERRÁNEO A-49		
TRAMO:	LA MORA-LA POBLA DE MONTORNÉS	**SUBTRAMO:**	
MUNICIPIO:	TARRAGONA	**PROVINCIA:**	TARRAGONA
COMUNIDAD AUTÓNOMA:	CATALUÑA	**Nº DE ORDEN:**	43.1482-0032

TITULARIDAD

	DATOS DEL TITULAR CATASTRAL	DATOS DEL TITULAR ACTUAL
NOMBRE:	***CM CEMENTIRI DEL 6*** ***43008 TARRAGONA (TAMARIT) (TARRAGONA)***	***CM CEMENTIRI DEL 6*** ***43008 TARRAGONA (TAMARIT) (TARRAGONA)***
DNI:		
DOMICILIO:		
CIUDAD:		
C. POSTAL:		
TELÉFONO:		
REPRESENTANTE:		**DNI:**
2º TITULAR:		**DNI:**
3er TITULAR:		**DNI:**

DATOS CATASTRALES

Paraje:		**Superficie (m^2):**	1490	**Liquido imponible (euros):**	
Polígono:	2265304CF6526N0001KE	**Valor catastral (euros):**		**Calif. fiscal:**	
Parcela:		**C. urbanística:**	URBANIZADO		

CARACTERÍSTICAS DE LA FINCA

NATURALEZA: URBANIZADO
APROVECHAMIENTO ACTUAL:

FORMA Y CONFIGURACIÓN :

LINDEROS

Norte:	TRAVESIA DEL CEMENTERIO
Sur:	2265303CF6526N0001OE
Este:	TRAVESIA DEL CEMENTERIO
Oeste:	TRAVESIA DEL CEMENTERIO

AFECCIÓN

Tipo de afección: (total / parcial)	**División de la parcela (Si/No):**	**Longitud (m):**

Derechos o gravámenes que pesan sobre la finca

BIENES AFECTADOS

Subparcela	Aprovechamiento	Unidad	Expropiación Definitiva	Servidumbre	Ocupación Temporal	Total Afección
	URBANIZADO	m²	10			10
		TOTAL BIENES AFECTADOS:	10			10

AFECCIONES

CANTIDAD	(m^2 – m – ud)

FICHA DE DATOS DE LA PARCELA AFECTADA

		FECHA	MAYO 2017
PROYECTO:	PROYECTO DE TRAZADO DE CONSTRUCCIÓN AUTOVÍA DEL MEDITERRÁNEO A-49		
TRAMO:	LA MORA-LA POBLA DE MONTORNÉS	**SUBTRAMO:**	
MUNICIPIO:	TARRAGONA	**PROVINCIA:**	TARRAGONA
COMUNIDAD AUTÓNOMA:	CATALUÑA	**Nº DE ORDEN:**	43.1482-0032





FICHA DE DATOS DE LA PARCELA AFECTADA

		FECHA	MAYO 2017
PROYECTO:	PROYECTO DE TRAZADO DE CONSTRUCCIÓN AUTOVÍA DEL MEDITERRÁNEO A-49		
TRAMO:	LA MORA-LA POBLA DE MONTORNÉS	**SUBTRAMO:**	
MUNICIPIO:	TARRAGONA	**PROVINCIA:**	TARRAGONA
COMUNIDAD AUTÓNOMA:	CATALUÑA	**Nº DE ORDEN:**	43.1482-0033

TITULARIDAD

	DATOS DEL TITULAR CATASTRAL	DATOS DEL TITULAR ACTUAL
NOMBRE:	***AYUNTAMIENTO DE TARRAGONA***	***AYUNTAMIENTO DE TARRAGONA***
DNI:	***P4315000B***	***P4315000B***
DOMICILIO:	***PZ FONT 1***	***PZ FONT 1***
CIUDAD:	***TARRAGONA (TARRAGONA)***	***TARRAGONA (TARRAGONA)***
C. POSTAL:	***43003***	***43003***
TELÉFONO:		
REPRESENTANTE:		**DNI:**
2º TITULAR:		**DNI:**
3er TITULAR:		**DNI:**

DATOS CATASTRALES

Paraje:	LES HORTES DE FERRAN	**Superficie (m²):**	788	**Liquido imponible (euros):**	
Polígono:	41	**Valor catastral (euros):**	1,87	**Calif. fiscal:**	MT-00
Parcela:	76	**C. urbanística:**	RURAL		

CARACTERÍSTICAS DE LA FINCA

NATURALEZA: RURAL

APROVECHAMIENTO ACTUAL: MATORRAL

FORMA Y CONFIGURACIÓN :
CUADRADA

LINDEROS

Norte:	Pol 41 Par 9003
Sur:	Pol 41 Par 9050
Este:	Pol 41 Par 9005
Oeste:	Pol 41 Par 75

AFECCIÓN

Tipo de afección: (total / parcial)	**División de la parcela (Si/No):**	**Longitud (m):**

Derechos o gravámenes que pesan sobre la finca

BIENES AFECTADOS

Subparcela	Aprovechamiento	Unidad	Expropiación Definitiva	Servidumbre	Ocupación Temporal	Total Afección
	MATORRAL	m²	423			423
		TOTAL BIENES AFECTADOS:	423			423

AFECCIONES

CANTIDAD	(m² – m – ud)

FICHA DE DATOS DE LA PARCELA AFECTADA

		FECHA	MAYO 2017
PROYECTO:	PROYECTO DE TRAZADO DE CONSTRUCCIÓN AUTOVÍA DEL MEDITERRÁNEO A-49		
TRAMO:	LA MORA-LA POBLA DE MONTORNÉS	**SUBTRAMO:**	
MUNICIPIO:	TARRAGONA	**PROVINCIA:**	TARRAGONA
COMUNIDAD AUTÓNOMA:	CATALUÑA	**Nº DE ORDEN:**	43.1482-0033

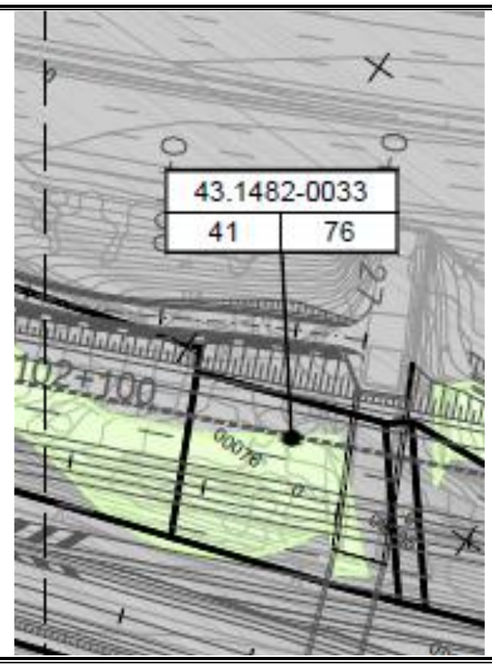



FICHA DE DATOS DE LA PARCELA AFECTADA

FECHA MAYO 2017

PROYECTO: PROYECTO DE TRAZADO DE CONSTRUCCIÓN AUTOVÍA DEL MEDITERRÁNEO A-49

TRAMO: LA MORA-LA POBLA DE MONTORNÉS **SUBTRAMO:**

MUNICIPIO: TARRAGONA **PROVINCIA:** TARRAGONA

COMUNIDAD AUTÓNOMA: CATALUÑA **Nº DE ORDEN:** 43.1482-0034

TITULARIDAD

	DATOS DEL TITULAR CATASTRAL	DATOS DEL TITULAR ACTUAL
NOMBRE :	***NEGRIE LOBETO JUAN LUIS y GIL UREÑA ANA MARIA***	***NEGRIE LOBETO JUAN LUIS y GIL UREÑA ANA MARIA***
DNI:	***39643580K y 77089397K***	***39643580K y 77089397K***
DOMICILIO:	***CM CEMENTIRI DEL 4***	***CM CEMENTIRI DEL 4***
CIUDAD:	***TAMARIT (TARRAGONA)***	***TAMARIT (TARRAGONA)***
C. POSTAL:	***43008***	***43008***
TELÉFONO:		
REPRESENTANTE:		**DNI:**
2º TITULAR:		**DNI:**
3er TITULAR:		**DNI:**

DATOS CATASTRALES

Paraje:		**Superficie (m²):**	961	**Liquido imponible (euros):**	
Referencia Catastral:	2265302CF6526N0001ME	**Valor catastral (euros):**	80.206,89	**Calif. fiscal:**	
Parcela:		**C. urbanística:**	URBANO		

CARACTERÍSTICAS DE LA FINCA

NATURALEZA: URBANO

APROVECHAMIENTO ACTUAL: RESIDENCIAL

FORMA Y CONFIGURACIÓN :

LINDEROS

Norte:	VARIOS
Sur:	VARIOS
Este:	VARIOS
Oeste:	VARIOS

AFECCIÓN

Tipo de afección: (total / parcial)	**División de la parcela (Si/No):**	**Longitud (m):**

Derechos o gravámenes que pesan sobre la finca

BIENES AFECTADOS

Subparcela	Aprovechamiento	Unidad	Expropiación Definitiva	Servidumbre	Ocupación Temporal	Total Afección
	RESIDENCIAL	m²	0	135	0	135
	TOTAL BIENES AFECTADOS:		0	135	0	135

AFECCIONES

	CANTIDAD	(m² – m – ud)

FICHA DE DATOS DE LA PARCELA AFECTADA

FECHA MAYO 2017

PROYECTO: PROYECTO DE TRAZADO DE CONSTRUCCIÓN AUTOVÍA DEL MEDITERRÁNEO A-49

TRAMO: LA MORA-LA POBLA DE MONTORNÉS **SUBTRAMO:**

MUNICIPIO: TARRAGONA **PROVINCIA:** TARRAGONA

COMUNIDAD AUTÓNOMA: CATALUÑA **Nº DE ORDEN:** 43.1482-0034

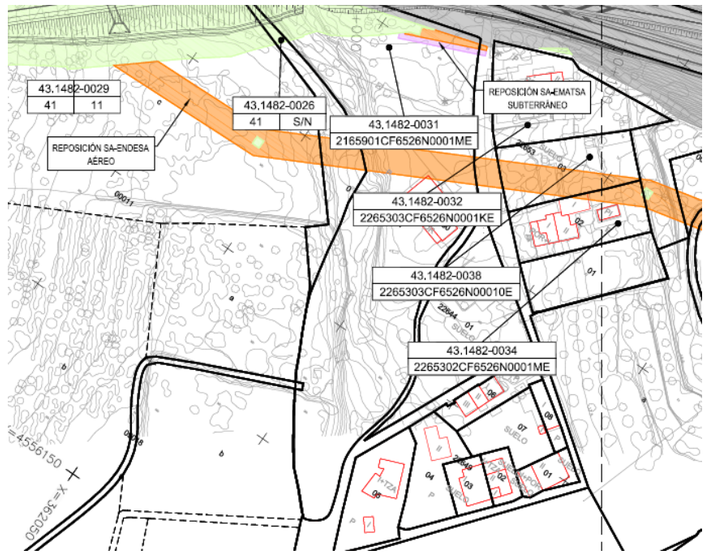



FICHA DE DATOS DE LA PARCELA AFECTADA

				FECHA	MAYO 2017
PROYECTO:	PROYECTO DE TRAZADO DE CONSTRUCCIÓN AUTOVÍA DEL MEDITERRÁNEO A-49				
TRAMO:	LA MORA-LA POBLA DE MONTORNÉS	**SUBTRAMO:**			
MUNICIPIO:	TARRAGONA	**PROVINCIA:**	TARRAGONA		
COMUNIDAD AUTÓNOMA:	CATALUÑA			**Nº DE ORDEN:**	43.1482-0035

TITULARIDAD

	DATOS DEL TITULAR CATASTRAL	DATOS DEL TITULAR ACTUAL
NOMBRE:	***AYUNTAMIENTO DE TARRAGONA***	***AYUNTAMIENTO DE TARRAGONA***
DNI:	***P4315000B***	***P4315000B***
DOMICILIO:	***PZ FONT 1***	***PZ FONT 1***
CIUDAD:	***TARRAGONA (TARRAGONA)***	***TARRAGONA (TARRAGONA)***
C. POSTAL:	***43003***	***43003***
TELÉFONO:		
REPRESENTANTE:		**DNI:**
2º TITULAR:		**DNI:**
3er TITULAR:		**DNI:**

DATOS CATASTRALES

Paraje:		**Superficie (m²):**	2086	**Liquido imponible (euros):**	
Polígono:	41	**Valor catastral (euros):**	0	**Calif. fiscal:**	VT-00
Parcela:	9039	**C. urbanística:**	RURAL		

CARACTERÍSTICAS DE LA FINCA

NATURALEZA: RURAL

APROVECHAMIENTO ACTUAL: VIA DE COMUNICACIÓN DOMINIO PÚBLICO

FORMA Y CONFIGURACIÓN :

LINDEROS

Norte:	VARIOS
Sur:	VARIOS
Este:	VARIOS
Oeste:	VARIOS

AFECCIÓN

Tipo de afección: (total / parcial)	**División de la parcela (Si/No):**	**Longitud (m):**

Derechos o gravámenes que pesan sobre la finca

BIENES AFECTADOS

Subparcela	Aprovechamiento	Unidad	Expropiación Definitiva	Servidumbre	Ocupación Temporal	Total Afección
	VIA DE COMUNICACIÓN DOMINIO PÚBLICO	m²	375			375
	TOTAL BIENES AFECTADOS:		375			375

AFECCIONES

	CANTIDAD	**(m² – m – ud)**

FICHA DE DATOS DE LA PARCELA AFECTADA

				FECHA	MAYO 2017
PROYECTO:	PROYECTO DE TRAZADO DE CONSTRUCCIÓN AUTOVÍA DEL MEDITERRÁNEO A-49				
TRAMO:	LA MORA-LA POBLA DE MONTORNÉS	**SUBTRAMO:**			
MUNICIPIO:	TARRAGONA	**PROVINCIA:**	TARRAGONA		
COMUNIDAD AUTÓNOMA:	CATALUÑA			**Nº DE ORDEN:**	43.1482-0035

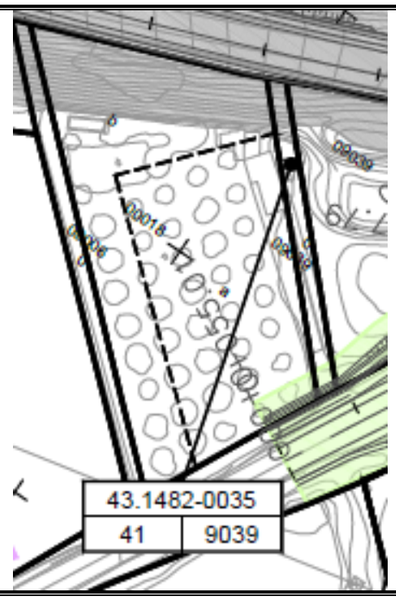



FICHA DE DATOS DE LA PARCELA AFECTADA

		FECHA	MAYO 2017
PROYECTO:	PROYECTO DE TRAZADO DE CONSTRUCCIÓN AUTOVÍA DEL MEDITERRÁNEO A-49		
TRAMO:	LA MORA-LA POBLA DE MONTORNÉS	**SUBTRAMO:**	
MUNICIPIO:	TARRAGONA	**PROVINCIA:**	TARRAGONA
COMUNIDAD AUTÓNOMA:	CATALUÑA	**Nº DE ORDEN:**	43.1482-0036

TITULARIDAD

	DATOS DEL TITULAR CATASTRAL	DATOS DEL TITULAR ACTUAL
NOMBRE:	***AYUNTAMIENTO DE TARRAGONA***	***AYUNTAMIENTO DE TARRAGONA***
DNI:	***P4315000B***	***P4315000B***
DOMICILIO:	***PZ FONT 1***	***PZ FONT 1***
CIUDAD:	***TARRAGONA (TARRAGONA)***	***TARRAGONA (TARRAGONA)***
C. POSTAL:	***43003***	***43003***
TELÉFONO:		
REPRESENTANTE:		**DNI:**
2º TITULAR:		**DNI:**
3er TITULAR:		**DNI:**

DATOS CATASTRALES

Paraje:	LES HORTES DE FERRAN	**Superficie (m²):**	7026	**Liquido imponible (euros):**	
Polígono:	41	**Valor catastral (euros):**	17,68	**Calif. fiscal:**	MT-00
Parcela:	77	**C. urbanística:**	RURAL		

CARACTERÍSTICAS DE LA FINCA

NATURALEZA: RURAL

APROVECHAMIENTO ACTUAL: MATORRAL

FORMA Y CONFIGURACIÓN :
IRREGULAR

LINDEROS

Norte:	Pol 41 Par 9003
Sur:	Pol 41 Par 9050
Este:	Pol 7 Par 88
Oeste:	Pol 41 Par 9005

AFECCIÓN

Tipo de afección: (total / parcial)	**División de la parcela (Si/No):**	**Longitud (m):**

Derechos o gravámenes que pesan sobre la finca

BIENES AFECTADOS

Subparcela	Aprovechamiento	Unidad	Expropiación Definitiva	Servidumbre	Ocupación Temporal	Total Afección
	MATORRAL	m²	2518			2518
		TOTAL BIENES AFECTADOS:	2518			2518

AFECCIONES

	CANTIDAD	(m² – m – ud)

FICHA DE DATOS DE LA PARCELA AFECTADA

		FECHA	MAYO 2017
PROYECTO:	PROYECTO DE TRAZADO DE CONSTRUCCIÓN AUTOVÍA DEL MEDITERRÁNEO A-49		
TRAMO:	LA MORA-LA POBLA DE MONTORNÉS	**SUBTRAMO:**	
MUNICIPIO:	TARRAGONA	**PROVINCIA:**	TARRAGONA
COMUNIDAD AUTÓNOMA:	CATALUÑA	**Nº DE ORDEN:**	43.1482-0036

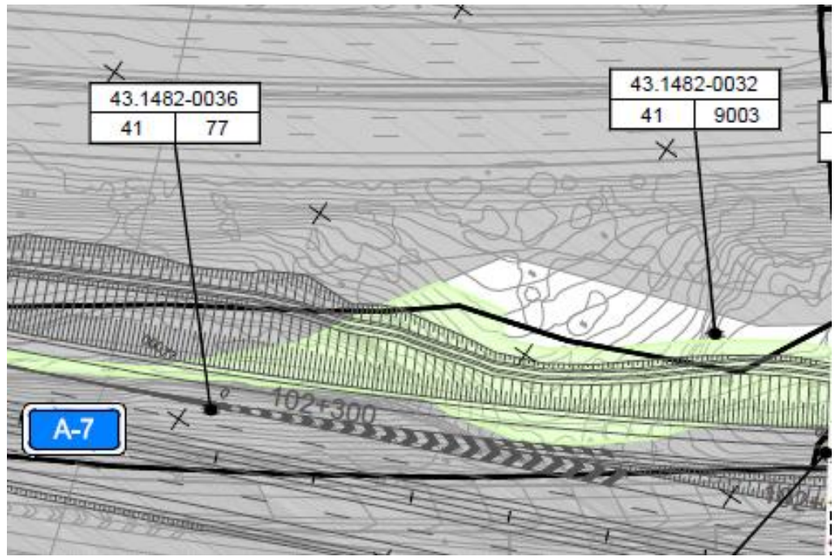



FICHA DE DATOS DE LA PARCELA AFECTADA

FECHA MAYO 2017

PROYECTO: PROYECTO DE TRAZADO DE CONSTRUCCIÓN AUTOVÍA DEL MEDITERRÁNEO A-49

TRAMO: LA MORA-LA POBLA DE MONTORNÉS **SUBTRAMO:**

MUNICIPIO: TARRAGONA **PROVINCIA:** TARRAGONA

COMUNIDAD AUTÓNOMA: CATALUÑA **Nº DE ORDEN:** 43.1482-0037

TITULARIDAD

	DATOS DEL TITULAR CATASTRAL	DATOS DEL TITULAR ACTUAL
NOMBRE:	*INMOCANTERA SA*	*INMOCANTERA SA*
DNI:	*A43234004*	*A43234004*
DOMICILIO:	*CL MOSSEN RITORT I FAUS 21*	*CL MOSSEN RITORT I FAUS 21*
CIUDAD:	*TARRAGONA [TARRAGONA]*	*TARRAGONA [TARRAGONA]*
C. POSTAL:	*43002*	*43002*
TELÉFONO:		
REPRESENTANTE:		**DNI:**
2º TITULAR:		**DNI:**
3er TITULAR:		**DNI:**

DATOS CATASTRALES

Paraje:

Polígono: 41

Parcela: 69

Superficie (m²): 225587

Valor catastral (euros): 103956

C. urbanística: RURAL

Liquido imponible (euros):

Calif. fiscal:

CARACTERÍSTICAS DE LA FINCA

NATURALEZA: RURAL

APROVECHAMIENTO ACTUAL:

FORMA Y CONFIGURACIÓN :
IRREGULAR

LINDEROS

Norte:	Pol 8 Par 13
Sur:	Pol 41 Par 9002
Este:	Pol 41 Par 9001
Oeste:	Pol 41 Par 13, 68

AFECCIÓN

Tipo de afección: (total / parcial)

División de la parcela (Si/No):

Longitud (m):

Derechos o gravámenes que pesan sobre la finca

BIENES AFECTADOS

Subparcela	Aprovechamiento	Unidad	Expropiación Definitiva	Servidumbre	Ocupación Temporal	Total Afección
g-15213	PINAR MADERABLE	m²	6	1684		1690
h-5407	Pinar maderable	m²	21	1462	17	1500
e-10,0902	Cantera	m²		1326	71	1397
i-2249	VIA DE COMUNICACIÓN DOMINIO PUBLICO	m²		159	23	182
f-12497	Matorral	m²		49		49
	TOTAL BIENES AFECTADOS:		27	4680		4818

AFECCIONES

	CANTIDAD	(m² – m – ud)

FICHA DE DATOS DE LA PARCELA AFECTADA

FECHA MAYO 2017

PROYECTO: PROYECTO DE TRAZADO DE CONSTRUCCIÓN AUTOVÍA DEL MEDITERRÁNEO A-49

TRAMO: LA MORA-LA POBLA DE MONTORNÉS **SUBTRAMO:**

MUNICIPIO: TARRAGONA **PROVINCIA:** TARRAGONA

COMUNIDAD AUTÓNOMA: CATALUÑA **Nº DE ORDEN:** 43.1482-0037

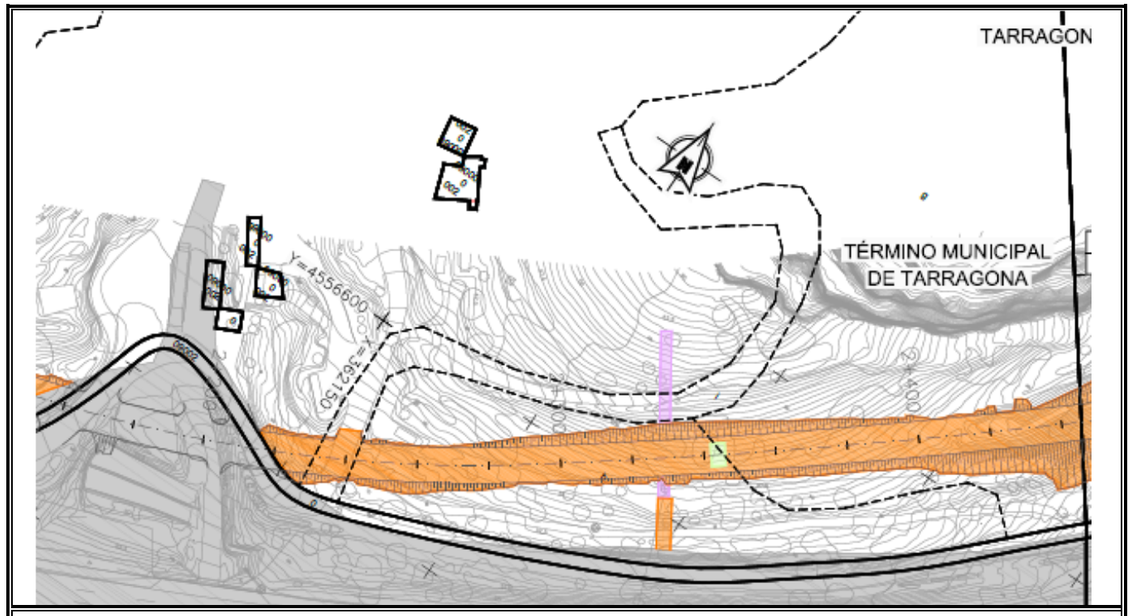



FICHA DE DATOS DE LA PARCELA AFECTADA

		FECHA	MAYO 2017
PROYECTO:	PROYECTO DE TRAZADO DE CONSTRUCCIÓN AUTOVÍA DEL MEDITERRÁNEO A-49		
TRAMO:	LA MORA-LA POBLA DE MONTORNÉS	**SUBTRAMO:**	
MUNICIPIO:	TARRAGONA	**PROVINCIA:**	TARRAGONA
COMUNIDAD AUTÓNOMA:	CATALUÑA	**Nº DE ORDEN:**	43.1482-0038

TITULARIDAD

	DATOS DEL TITULAR CATASTRAL	DATOS DEL TITULAR ACTUAL
NOMBRE :	***ANTONIO OLIVE CASTILLO***	***ANTONIO OLIVE CASTILLO***
DNI:	***39639855E***	***39639855E***
DOMICILIO:	***CM CEMENTIRI DEL 4[B] Suelo***	***CM CEMENTIRI DEL 4[B] Suelo***
CIUDAD:	***TAMARIT TARRAGONA***	***TAMARIT TARRAGONA***
C. POSTAL:	***43008***	***43008***
TELÉFONO:		
REPRESENTANTE:		**DNI:**
2º TITULAR:		**DNI:**
3er TITULAR:		**DNI:**

DATOS CATASTRALES

Paraje:		**Superficie (m²):**	1056	**Liquido imponible (euros):**
Polígono:	2265303CF6526N0001OE	**Valor catastral (euros):**	5.752,63	**Calif. fiscal:**
Parcela:		**C. urbanística:**	URBANO	

CARACTERÍSTICAS DE LA FINCA

NATURALEZA: URABANO

APROVECHAMIENTO ACTUAL: SUELO SIN EDIFICAR

FORMA Y CONFIGURACIÓN :
IRREGULAR

LINDEROS
Norte:
Sur:
Este:
Oeste:

AFECCIÓN

Tipo de afección: (total / parcial)	**División de la parcela (Si/No):**	**Longitud (m):**

Derechos o gravámenes que pesan sobre la finca

BIENES AFECTADOS

Subparcela	Aprovechamiento	Unidad	Expropiación Definitiva	Servidumbre	Ocupación Temporal	Total Afección
	SUELO SIN EDIFICAR	m²		394	0	394
	TOTAL BIENES AFECTADOS:			394	0	394

AFECCIONES

	CANTIDAD	(m² – m – ud)

FICHA DE DATOS DE LA PARCELA AFECTADA

		FECHA	MAYO 2017
PROYECTO:	PROYECTO DE TRAZADO DE CONSTRUCCIÓN AUTOVÍA DEL MEDITERRÁNEO A-49		
TRAMO:	LA MORA-LA POBLA DE MONTORNÉS	**SUBTRAMO:**	
MUNICIPIO:	TARRAGONA	**PROVINCIA:**	TARRAGONA
COMUNIDAD AUTÓNOMA:	CATALUÑA	**Nº DE ORDEN:**	43.1482-0038

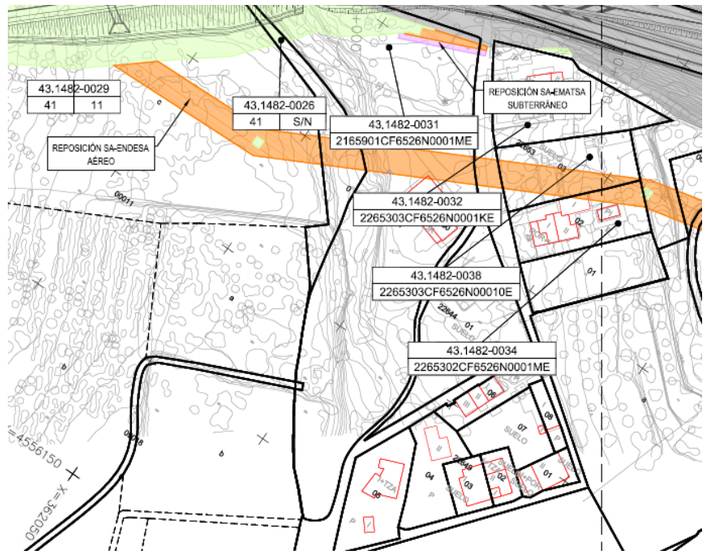



FICHA DE DATOS DE LA PARCELA AFECTADA

FECHA MAYO 2017

PROYECTO: PROYECTO DE TRAZADO DE CONSTRUCCIÓN AUTOVÍA DEL MEDITERRÁNEO A-49

TRAMO: LA MORA-LA POBLA DE MONTORNÉS **SUBTRAMO:**

MUNICIPIO: TARRAGONA **PROVINCIA:** TARRAGONA

COMUNIDAD AUTÓNOMA: CATALUÑA **Nº DE ORDEN:** 43.1482-0039

TITULARIDAD

	DATOS DEL TITULAR CATASTRAL	DATOS DEL TITULAR ACTUAL
NOMBRE:	***TOMAS PLANA JUAN***	***TOMAS PLANA JUAN***
DNI:	***39582994V***	***39582994V***
DOMICILIO:	***HORTES DE FERRAN.***	***HORTES DE FERRAN.***
CIUDAD:	***TARRAGONA***	***TARRAGONA***
C. POSTAL:		
TELÉFONO:		
REPRESENTANTE:		**DNI:**
2º TITULAR:		**DNI:**
3er TITULAR:		**DNI:**

DATOS CATASTRALES

Paraje:	LES HORTES DE FERRAN	**Superficie (m²):**	12360	**Liquido imponible (euros):**	
Polígono:	41	**Valor catastral (euros):**	11.750,32	**Calif. fiscal:**	
Parcela:	17	**C. urbanística:**	RURAL		

CARACTERÍSTICAS DE LA FINCA

NATURALEZA: RURAL

APROVECHAMIENTO ACTUAL:

FORMA Y CONFIGURACIÓN :
IRREGULAR

LINDEROS
Norte:
Sur:
Este:
Oeste:

AFECCIÓN

Tipo de afección: **División de la parcela (Si/No):** **Longitud (m):**
(total / parcial)

Derechos o gravámenes que pesan sobre la finca

BIENES AFECTADOS

Subparcela	Aprovechamiento	Unidad	Expropiación Definitiva	Servidumbre	Ocupación Temporal	Total Afección
a	HUERTA REGADIO	m²	9	219		228
b	OLIVOS REGADÍO	m²	9	2032		2041
	TOTAL BIENES AFECTADOS:		18	2251		2269

AFECCIONES

	CANTIDAD	(m² – m – ud)

FICHA DE DATOS DE LA PARCELA AFECTADA

FECHA MAYO 2017

PROYECTO: PROYECTO DE TRAZADO DE CONSTRUCCIÓN AUTOVÍA DEL MEDITERRÁNEO A-49

TRAMO: LA MORA-LA POBLA DE MONTORNÉS **SUBTRAMO:**

MUNICIPIO: TARRAGONA **PROVINCIA:** TARRAGONA

COMUNIDAD AUTÓNOMA: CATALUÑA **Nº DE ORDEN:** 43.1482-0039

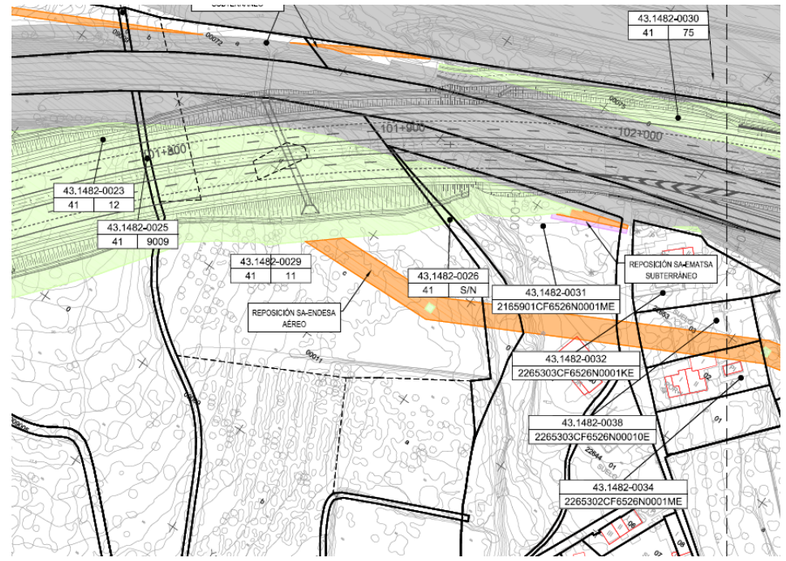



FICHA DE DATOS DE LA PARCELA AFECTADA

FECHA MAYO 2017

PROYECTO: PROYECTO DE TRAZADO DE CONSTRUCCIÓN AUTOVÍA DEL MEDITERRÁNEO A-49

TRAMO: LA MORA-LA POBLA DE MONTORNÉS **SUBTRAMO:**

MUNICIPIO: TARRAGONA **PROVINCIA:** TARRAGONA

COMUNIDAD AUTÓNOMA: CATALUÑA **Nº DE ORDEN:** 43.1482-0040

TITULARIDAD

	DATOS DEL TITULAR CATASTRAL	DATOS DEL TITULAR ACTUAL
NOMBRE:	***TOMAS PLANA JUAN***	***TOMAS PLANA JUAN***
DNI:	***39582994V***	***PLANA MESTRE TERESA HEREDEROS DE 39582994V***
DOMICILIO:	***CL MIMOSES 6***	***CL MIMOSES 6***
CIUDAD:	***TORREDEMBARRA [TARRAGONA***	***TORREDEMBARRA [TARRAGONA***
C. POSTAL:	***43830***	***43830***
TELÉFONO:		
REPRESENTANTE:		**DNI:**
2º TITULAR:	***PLANA MESTRE TERESA HEREDEROS DE***	**DNI:** ***39567652Q***
3er TITULAR:		**DNI:**

DATOS CATASTRALES

Paraje:	LES HORTES DE FERRAN	**Superficie (m²):**	751	**Liquido imponible (euros):**	
Polígono:	41	**Valor catastral (euros):**	760,4	**Calif. fiscal:**	FR-01
Parcela:	62	**C. urbanística:**	RURAL		

CARACTERÍSTICAS DE LA FINCA

NATURALEZA: RURAL

APROVECHAMIENTO ACTUAL: FRUTALES REGADIO

FORMA Y CONFIGURACIÓN :
IRREGULAR

LINDEROS

Norte:	Pol 41 Par 9048
Sur:	Pol 41 Par 9008
Este:	Pol 41 Par 9008
Oeste:	SN

AFECCIÓN

Tipo de afección: (total / parcial)

División de la parcela (Si/No):

Longitud (m):

Derechos o gravámenes que pesan sobre la finca

BIENES AFECTADOS

Subparcela	Aprovechamiento	Unidad	Expropiación Definitiva	Servidumbre	Ocupación Temporal	Total Afección
	FRUTALES REGADIO	m²		11		11
	TOTAL BIENES AFECTADOS:			11		11

AFECCIONES

	CANTIDAD	(m² – m – ud)

FICHA DE DATOS DE LA PARCELA AFECTADA

FECHA MAYO 2017

PROYECTO: PROYECTO DE TRAZADO DE CONSTRUCCIÓN AUTOVÍA DEL MEDITERRÁNEO A-49

TRAMO: LA MORA-LA POBLA DE MONTORNÉS **SUBTRAMO:**

MUNICIPIO: TARRAGONA **PROVINCIA:** TARRAGONA

COMUNIDAD AUTÓNOMA: CATALUÑA **Nº DE ORDEN:** 43.1482-0040

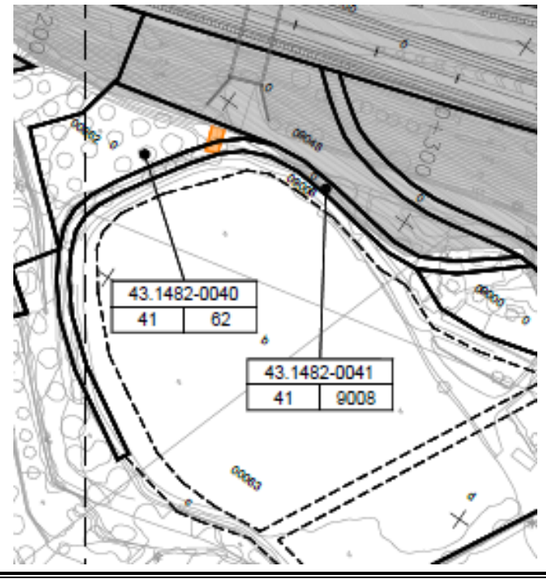



FICHA DE DATOS DE LA PARCELA AFECTADA

		FECHA	MAYO 2017
PROYECTO:	PROYECTO DE TRAZADO DE CONSTRUCCIÓN AUTOVÍA DEL MEDITERRÁNEO A-49		
TRAMO:	LA MORA-LA POBLA DE MONTORNÉS	**SUBTRAMO:**	
MUNICIPIO:	TARRAGONA	**PROVINCIA:**	TARRAGONA
COMUNIDAD AUTÓNOMA:	CATALUÑA	**Nº DE ORDEN:**	43.1482-0041

TITULARIDAD

	DATOS DEL TITULAR CATASTRAL	DATOS DEL TITULAR ACTUAL
NOMBRE:	***COMUNITAT DE REGANTS DE LES HORTES DE TARRAGONA***	***COMUNITAT DE REGANTS DE LES HORTES DE TARRAGONA***
DNI:	***G43103399***	***G43103399***
DOMICILIO:	***PZ DE LA FONT 1***	***PZ DE LA FONT 1***
CIUDAD:	***TARRAGONA(TARRAGONA)***	***TARRAGONA(TARRAGONA)***
C. POSTAL:	***43003***	***43003***
TELÉFONO:		
REPRESENTANTE:		**DNI:**
2º TITULAR:		**DNI:**
3er TITULAR:		**DNI:**

DATOS CATASTRALES

Paraje:		**Superficie (m²):**	509	**Liquido imponible (euros):**	
Polígono:	41	**Valor catastral (euros):**	0	**Calif. fiscal:**	HG-00
Parcela:	9008	**C. urbanística:**	RURAL		

CARACTERÍSTICAS DE LA FINCA

NATURALEZA: RURAL

APROVECHAMIENTO ACTUAL: HIDROGRAFIA NATURAL

FORMA Y CONFIGURACIÓN :

LINDEROS

Norte:	VARIOS
Sur:	VARIOS
Este:	VARIOS
Oeste:	VARIOS

AFECCIÓN

Tipo de afección: (total / parcial)	**División de la parcela (Si/No):**	**Longitud (m):**

Derechos o gravámenes que pesan sobre la finca

BIENES AFECTADOS

Subparcela	Aprovechamiento	Unidad	Expropiación Definitiva	Servidumbre	Ocupación Temporal	Total Afección
	HIDROGRAFIA NATURAL	m²		7		7
	TOTAL BIENES AFECTADOS:			7		7

AFECCIONES

	CANTIDAD	(m² – m – ud)

FICHA DE DATOS DE LA PARCELA AFECTADA

		FECHA	MAYO 2017
PROYECTO:	PROYECTO DE TRAZADO DE CONSTRUCCIÓN AUTOVÍA DEL MEDITERRÁNEO A-49		
TRAMO:	LA MORA-LA POBLA DE MONTORNÉS	**SUBTRAMO:**	
MUNICIPIO:	TARRAGONA	**PROVINCIA:**	TARRAGONA
COMUNIDAD AUTÓNOMA:	CATALUÑA	**Nº DE ORDEN:**	43.1482-0041

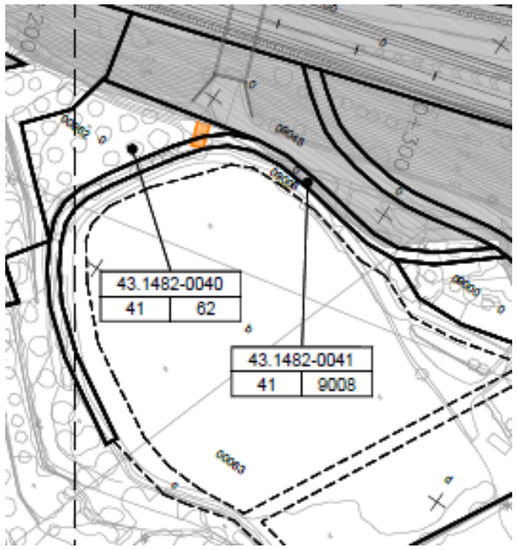



FICHA DE DATOS DE LA PARCELA AFECTADA

		FECHA	MAYO 2017
PROYECTO:	PROYECTO DE TRAZADO DE CONSTRUCCIÓN AUTOVÍA DEL MEDITERRÁNEO A-49		
TRAMO:	LA MORA-LA POBLA DE MONTORNÉS	**SUBTRAMO:**	
MUNICIPIO:	TARRAGONA	**PROVINCIA:**	TARRAGONA
COMUNIDAD AUTÓNOMA:	CATALUÑA	**Nº DE ORDEN:**	43.1482-0042

TITULARIDAD

	DATOS DEL TITULAR CATASTRAL	DATOS DEL TITULAR ACTUAL
NOMBRE:	***YXART NEIRA JAIME***	***YXART NEIRA JAIME***
DNI:	***39641985J***	***39641985J***
DOMICILIO:	***CL BAIXADA DEL TORO 11***	***CL BAIXADA DEL TORO 11***
CIUDAD:	***TARRAGONA(TARRAGONA)***	***TARRAGONA(TARRAGONA)***
C. POSTAL:	***43004***	***43004***
TELÉFONO:		
REPRESENTANTE:		**DNI:**
2º TITULAR:		**DNI:**
3er TITULAR:		**DNI:**

DATOS CATASTRALES

Paraje:		**Superficie (m²):**	100828	**Liquido imponible (euros):**	
Polígono:	41	**Valor catastral (euros):**	1541,44	**Calif. fiscal:**	
Parcela:	68	**C. urbanística:**	RURAL		

CARACTERÍSTICAS DE LA FINCA

NATURALEZA: RURAL

APROVECHAMIENTO ACTUAL:

FORMA Y CONFIGURACIÓN :
IRREGULAR

LINDEROS

Norte:	Pol 41 Par 69
Sur:	Pol 41 Par 9002
Este:	Pol 41 Par 69
Oeste:	Pol 41 Par 9010

AFECCIÓN

Tipo de afección: (total / parcial)	**División de la parcela (Si/No):**	**Longitud (m):**

Derechos o gravámenes que pesan sobre la finca

BIENES AFECTADOS

Subparcela	Aprovechamiento	Unidad	Expropiación Definitiva	Servidumbre	Ocupación Temporal	Total Afección
f-3285	MATORRAL	m²	16	28	12	56
i-3647	MATORRAL	m²	18	1081	22	1121
g-933	Improductivo	m²		10	6	16
d-7520	Pinar maderable	m²		781		781
c-10591	Olivos secano	m²	26	581		607
e-5644	MATORRAL		18	1511		1529
		TOTAL BIENES AFECTADOS:	78	3992	1529	4110

AFECCIONES

	CANTIDAD	(m² – m – ud)

FICHA DE DATOS DE LA PARCELA AFECTADA

		FECHA	MAYO 2017
PROYECTO:	PROYECTO DE TRAZADO DE CONSTRUCCIÓN AUTOVÍA DEL MEDITERRÁNEO A-49		
TRAMO:	LA MORA-LA POBLA DE MONTORNÉS	**SUBTRAMO:**	
MUNICIPIO:	TARRAGONA	**PROVINCIA:**	TARRAGONA
COMUNIDAD AUTÓNOMA:	CATALUÑA	**Nº DE ORDEN:**	43.1482-0042





FICHA DE DATOS DE LA PARCELA AFECTADA

FECHA MAYO 2017

PROYECTO: PROYECTO DE TRAZADO DE CONSTRUCCIÓN AUTOVÍA DEL MEDITERRÁNEO A-49

TRAMO: LA MORA-LA POBLA DE MONTORNÉS **SUBTRAMO:**

MUNICIPIO: TARRAGONA **PROVINCIA:** TARRAGONA

COMUNIDAD AUTÓNOMA: CATALUÑA **Nº DE ORDEN:** 43.1482-0043

TITULARIDAD

	DATOS DEL TITULAR CATASTRAL	DATOS DEL TITULAR ACTUAL
NOMBRE:	***AYUNTAMIENTO DE TARRAGONA***	***AYUNTAMIENTO DE TARRAGONA***
DNI:	***P4315000B***	***P4315000B***
DOMICILIO:	***PZ FONT 1***	***PZ FONT 1***
CIUDAD:	***TARRAGONA (TARRAGONA)***	***TARRAGONA (TARRAGONA)***
C. POSTAL:	***43003***	***43003***
TELÉFONO:		
REPRESENTANTE:		**DNI:**
2º TITULAR:		**DNI:**
3er TITULAR:		**DNI:**

DATOS CATASTRALES

Paraje:		**Superficie (m²):**	3290	**Liquido imponible (euros):**	
Polígono:	40	**Valor catastral (euros):**	0	**Calif. fiscal:**	VT-00
Parcela:	9010	**C. urbanística:**	RURAL		

CARACTERÍSTICAS DE LA FINCA

NATURALEZA: RURAL

APROVECHAMIENTO ACTUAL: VIA COMUNICACIÓN DOMINIO PUBLICO

FORMA Y CONFIGURACIÓN :

LINDEROS

Norte:	VARIOS
Sur:	VARIOS
Este:	VARIOS
Oeste:	VARIOS

AFECCIÓN

Tipo de afección: (total / parcial)

División de la parcela (Si/No):

Longitud (m):

Derechos o gravámenes que pesan sobre la finca

BIENES AFECTADOS

Subparcela	Aprovechamiento	Unidad	Expropiación Definitiva	Servidumbre	Ocupación Temporal	Total Afección
	VIA COMUNICACIÓN DOMINIO PUBLICO	m²		54		54
	TOTAL BIENES AFECTADOS:		0	54		54

AFECCIONES

	CANTIDAD	(m² – m – ud)

FICHA DE DATOS DE LA PARCELA AFECTADA

FECHA MAYO 2017

PROYECTO: PROYECTO DE TRAZADO DE CONSTRUCCIÓN AUTOVÍA DEL MEDITERRÁNEO A-49

TRAMO: LA MORA-LA POBLA DE MONTORNÉS **SUBTRAMO:**

MUNICIPIO: TARRAGONA **PROVINCIA:** TARRAGONA

COMUNIDAD AUTÓNOMA: CATALUÑA **Nº DE ORDEN:** 43.1482-0043

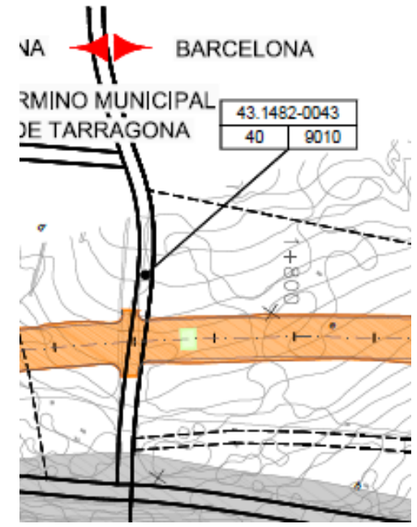



FICHA DE DATOS DE LA PARCELA AFECTADA

FECHA MAYO 2017

PROYECTO: PROYECTO DE TRAZADO DE CONSTRUCCIÓN AUTOVÍA DEL MEDITERRÁNEO A-49

TRAMO: LA MORA-LA POBLA DE MONTORNÉS **SUBTRAMO:**

MUNICIPIO: TARRAGONA **PROVINCIA:** TARRAGONA

COMUNIDAD AUTÓNOMA: CATALUÑA **Nº DE ORDEN:** 43.1482-0044

TITULARIDAD

	DATOS DEL TITULAR CATASTRAL	DATOS DEL TITULAR ACTUAL
NOMBRE:	***GESURBI, SL***	***GESURBI, SL***
DNI:	***B59453126***	***B59453126***
DOMICILIO:	***CL MARTORELL 3 Es:1 Pl:00 Pt:01***	***CL MARTORELL 3 Es:1 Pl:00 Pt:01***
CIUDAD:	***ABRERA [BARCELONA]***	***ABRERA [BARCELONA]***
C. POSTAL:	***08630***	***08630***
TELÉFONO:		
REPRESENTANTE:		**DNI:**
2º TITULAR:		**DNI:**
3er TITULAR:		**DNI:**

DATOS CATASTRALES

Paraje:	BARRACA DEL CASTELL	**Superficie (m²):**	179384	**Liquido imponible (euros):**	
Polígono:	40	**Valor catastral (euros):**	2776,99	**Calif. fiscal:**	
Parcela:	7	**C. urbanística:**	RURAL		

CARACTERÍSTICAS DE LA FINCA

NATURALEZA: RURAL

APROVECHAMIENTO ACTUAL:

FORMA Y CONFIGURACIÓN :
IRREGULAR

LINDEROS

Norte:	Pol 41 Par 9018
Sur:	Pol 40 Par 8
Este:	Pol 41 Par 13
Oeste:	Pol 410 Par 6

AFECCIÓN

Tipo de afección: (total / parcial)	**División de la parcela (Si/No):**	**Longitud (m):**

Derechos o gravámenes que pesan sobre la finca

BIENES AFECTADOS

Subparcela	Aprovechamiento	Unidad	Expropiación Definitiva	Servidumbre	Ocupación Temporal	Total Afección
d-371	Algarrobo secano	m²		299		299
a-15,996	Pinar maderable	m²		503		503
e-358	VIA DE COMUNICACIÓN DOMINIO PUBLICO	m²		65		65
c-25999	MATORRAL	m²	27	1039		1066
0	0	0		176		176
	TOTAL BIENES AFECTADOS:		27	2082		2109

AFECCIONES

	CANTIDAD	(m² – m – ud)

FICHA DE DATOS DE LA PARCELA AFECTADA

FECHA MAYO 2017

PROYECTO: PROYECTO DE TRAZADO DE CONSTRUCCIÓN AUTOVÍA DEL MEDITERRÁNEO A-49

TRAMO: LA MORA-LA POBLA DE MONTORNÉS **SUBTRAMO:**

MUNICIPIO: TARRAGONA **PROVINCIA:** TARRAGONA

COMUNIDAD AUTÓNOMA: CATALUÑA **Nº DE ORDEN:** 43.1482-0044

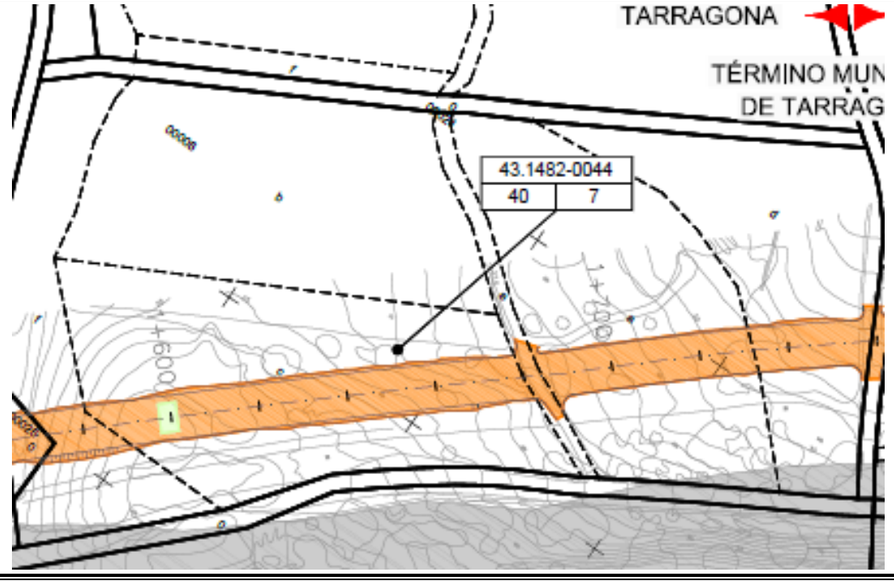



FICHA DE DATOS DE LA PARCELA AFECTADA

				FECHA	MAYO 2017
PROYECTO:	PROYECTO DE TRAZADO DE CONSTRUCCIÓN AUTOVÍA DEL MEDITERRÁNEO A-49				
TRAMO:	LA MORA-LA POBLA DE MONTORNÉS	**SUBTRAMO:**			
MUNICIPIO:	TARRAGONA	**PROVINCIA:**	TARRAGONA		
COMUNIDAD AUTÓNOMA:	CATALUÑA			**Nº DE ORDEN:**	43.1482-0045

TITULARIDAD

	DATOS DEL TITULAR CATASTRAL	DATOS DEL TITULAR ACTUAL
NOMBRE:	DESCONOCIDO	DESCONOCIDO
DNI:		
DOMICILIO:		
CIUDAD:		
C. POSTAL:		
TELÉFONO:		
REPRESENTANTE:		**DNI:**
2º TITULAR:		**DNI:**
3er TITULAR:		**DNI:**

DATOS CATASTRALES

Paraje:		**Superficie (m²):**		**Liquido imponible (euros):**	
Polígono:	39	**Valor catastral (euros):**		**Calif. fiscal:**	
Parcela:	9000	**C. urbanística:**	RURAL		

CARACTERÍSTICAS DE LA FINCA

NATURALEZA: RURAL

APROVECHAMIENTO ACTUAL:

FORMA Y CONFIGURACIÓN :

LINDEROS

Norte:	VARIOS
Sur:	VARIOS
Este:	VARIOS
Oeste:	VARIOS

AFECCIÓN

Tipo de afección: (total / parcial)	**División de la parcela (Si/No):**	**Longitud (m):**

Derechos o gravámenes que pesan sobre la finca

BIENES AFECTADOS

Subparcela	Aprovechamiento	Unidad	Expropiación Definitiva	Servidumbre	Ocupación Temporal	Total Afección
		m²	827	1377		2204
	TOTAL BIENES AFECTADOS:		827	1377		2204

AFECCIONES

	CANTIDAD	(m² – m – ud)

FICHA DE DATOS DE LA PARCELA AFECTADA

				FECHA	MAYO 2017
PROYECTO:	PROYECTO DE TRAZADO DE CONSTRUCCIÓN AUTOVÍA DEL MEDITERRÁNEO A-49				
TRAMO:	LA MORA-LA POBLA DE MONTORNÉS	**SUBTRAMO:**			
MUNICIPIO:	TARRAGONA	**PROVINCIA:**	TARRAGONA		
COMUNIDAD AUTÓNOMA:	CATALUÑA			**Nº DE ORDEN:**	43.1482-0045

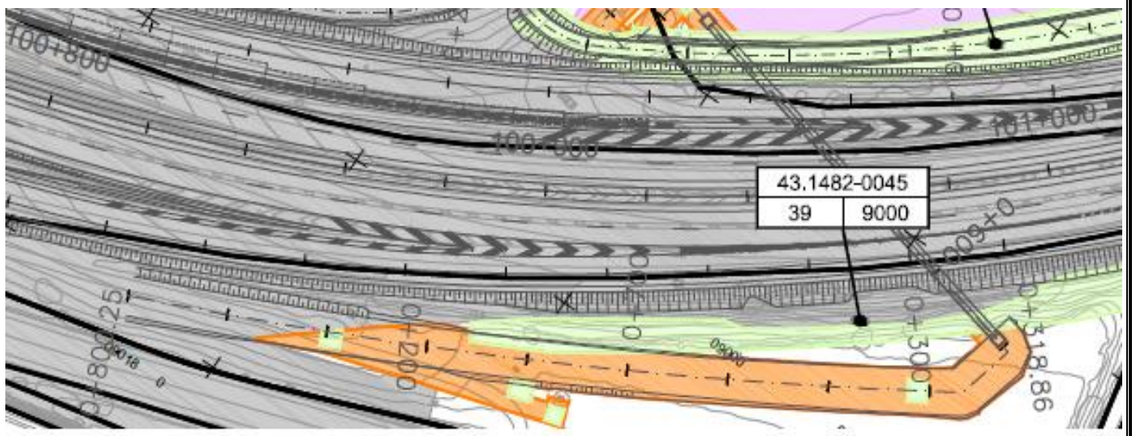



FICHA DE DATOS DE LA PARCELA AFECTADA

				FECHA	MAYO 2017
PROYECTO:	PROYECTO DE TRAZADO DE CONSTRUCCIÓN AUTOVÍA DEL MEDITERRÁNEO A-49				
TRAMO:	LA MORA-LA POBLA DE MONTORNÉS	**SUBTRAMO:**			
MUNICIPIO:	TARRAGONA	**PROVINCIA:**	TARRAGONA		
COMUNIDAD AUTÓNOMA:	CATALUÑA			**Nº DE ORDEN:**	43.1482-0046

TITULARIDAD

	DATOS DEL TITULAR CATASTRAL	DATOS DEL TITULAR ACTUAL
NOMBRE:	***AYUNTAMIENTO DE TARRAGONA***	***AYUNTAMIENTO DE TARRAGONA***
DNI:	***P4315000B***	***P4315000B***
DOMICILIO:	***PZ FONT 1***	***PZ FONT 1***
CIUDAD:	***TARRAGONA (TARRAGONA)***	***TARRAGONA (TARRAGONA)***
C. POSTAL:	***43003***	***43003***
TELÉFONO:		
REPRESENTANTE:		**DNI:**
2º TITULAR:		**DNI:**
3er TITULAR:		**DNI:**

DATOS CATASTRALES

Paraje:		**Superficie (m²):**	2445	**Liquido imponible (euros):**	
Polígono:	40	**Valor catastral (euros):**	0	**Calif. fiscal:**	VT-00
Parcela:	9001	**C. urbanística:**	RURAL		

CARACTERÍSTICAS DE LA FINCA

NATURALEZA: RURAL

APROVECHAMIENTO ACTUAL: VIA COMUNICACIÓN DOMINIO PUBLICO

FORMA Y CONFIGURACIÓN :

LINDEROS

Norte:	VARIOS
Sur:	VARIOS
Este:	VARIOS
Oeste:	VARIOS

AFECCIÓN

Tipo de afección: (total / parcial)	**División de la parcela (Si/No):**	**Longitud (m):**

Derechos o gravámenes que pesan sobre la finca

BIENES AFECTADOS

Subparcela	Aprovechamiento	Unidad	Expropiación Definitiva	Servidumbre	Ocupación Temporal	Total Afección
	VIA COMUNICACIÓN DOMINIO PUBLICO	m²		44		44
	TOTAL BIENES AFECTADOS:		0	44		44

AFECCIONES

	CANTIDAD	(m² – m – ud)

FICHA DE DATOS DE LA PARCELA AFECTADA

				FECHA	MAYO 2017
PROYECTO:	PROYECTO DE TRAZADO DE CONSTRUCCIÓN AUTOVÍA DEL MEDITERRÁNEO A-49				
TRAMO:	LA MORA-LA POBLA DE MONTORNÉS	**SUBTRAMO:**			
MUNICIPIO:	TARRAGONA	**PROVINCIA:**	TARRAGONA		
COMUNIDAD AUTÓNOMA:	CATALUÑA			**Nº DE ORDEN:**	43.1482-0046

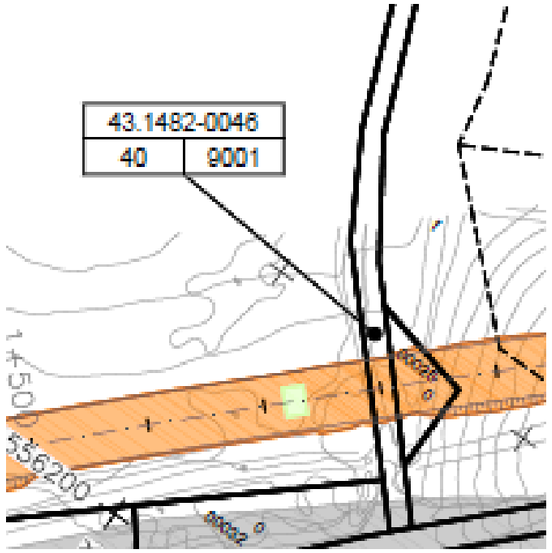



FICHA DE DATOS DE LA PARCELA AFECTADA

FECHA MAYO 2017

PROYECTO: PROYECTO DE TRAZADO DE CONSTRUCCIÓN AUTOVÍA DEL MEDITERRÁNEO A-49

TRAMO: LA MORA-LA POBLA DE MONTORNÉS **SUBTRAMO:**

MUNICIPIO: TARRAGONA **PROVINCIA:** TARRAGONA

COMUNIDAD AUTÓNOMA: CATALUÑA **Nº DE ORDEN:** 43.1482-0047

TITULARIDAD

	DATOS DEL TITULAR CATASTRAL	DATOS DEL TITULAR ACTUAL
NOMBRE:	*UROGA SA*	*UROGA SA*
DNI:	*A08251324*	*A08251324*
DOMICILIO:	*CL AUGUSTO FONT Bl:16 Pl:BJ*	*CL AUGUSTO FONT Bl:16 Pl:BJ*
CIUDAD:	*BARCELONA [BARCELONA]*	*BARCELONA [BARCELONA]*
C. POSTAL:	*08035*	*08035*
TELÉFONO:		
REPRESENTANTE:		**DNI:**
2º TITULAR:		**DNI:**
3er TITULAR:		**DNI:**

DATOS CATASTRALES

Paraje:	EL MAS D'EN PON0	**Superficie (m²):**	110228	**Liquido imponible (euros):**	
Polígono:	40	**Valor catastral (euros):**	2925,28	**Calif. fiscal:**	
Parcela:	34	**C. urbanística:**	RURAL		

CARACTERÍSTICAS DE LA FINCA

NATURALEZA: RURAL

APROVECHAMIENTO ACTUAL:

FORMA Y CONFIGURACIÓN :
IRREGULAR

LINDEROS

Norte:	Pol 40 Par 9001
Sur:	Pol 40 Par 9002
Este:	Pol 40 Par 9001
Oeste:	Pol 39 Par 9006

AFECCIÓN

Tipo de afección: (total / parcial)

División de la parcela (Si/No):

Longitud (m):

Derechos o gravámenes que pesan sobre la finca

BIENES AFECTADOS

Subparcela	Aprovechamiento	Unidad	Expropiación Definitiva	Servidumbre	Ocupación Temporal	Total Afección
a-97607	Pinar maderable	m²	63	3670		3733
b-12407	LABOR SECANO	m²		743		743
c-1023	Viña secano	m²	2	269		271
		TOTAL BIENES AFECTADOS:	65	4682		4747

AFECCIONES

	CANTIDAD	(m² – m – ud)

FICHA DE DATOS DE LA PARCELA AFECTADA

FECHA MAYO 2017

PROYECTO: PROYECTO DE TRAZADO DE CONSTRUCCIÓN AUTOVÍA DEL MEDITERRÁNEO A-49

TRAMO: LA MORA-LA POBLA DE MONTORNÉS **SUBTRAMO:**

MUNICIPIO: TARRAGONA **PROVINCIA:** TARRAGONA

COMUNIDAD AUTÓNOMA: CATALUÑA **Nº DE ORDEN:** 43.1482-0047

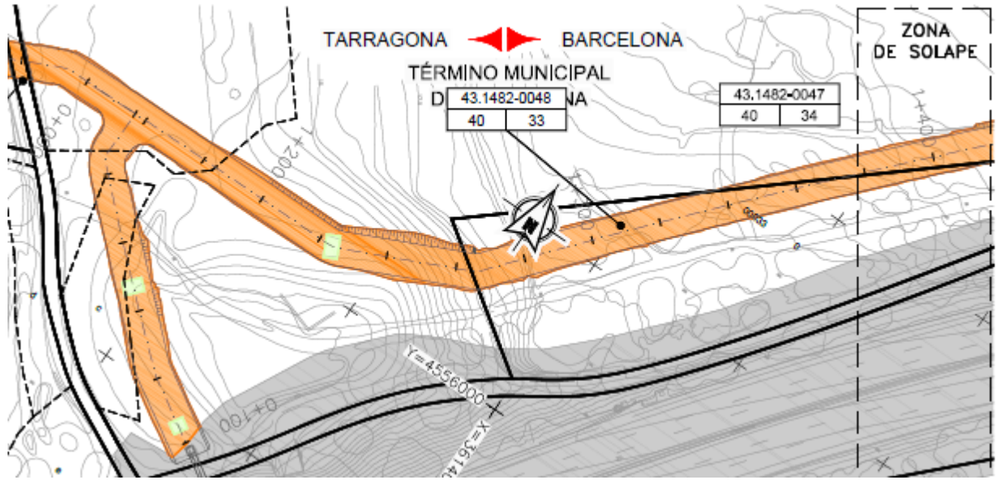



FICHA DE DATOS DE LA PARCELA AFECTADA

		FECHA	MAYO 2017
PROYECTO:	PROYECTO DE TRAZADO DE CONSTRUCCIÓN AUTOVÍA DEL MEDITERRÁNEO A-49		
TRAMO:	LA MORA-LA POBLA DE MONTORNÉS	**SUBTRAMO:**	
MUNICIPIO:	TARRAGONA	**PROVINCIA:**	TARRAGONA
COMUNIDAD AUTÓNOMA:	CATALUÑA	**Nº DE ORDEN:**	43.1482-0048

TITULARIDAD

	DATOS DEL TITULAR CATASTRAL	DATOS DEL TITULAR ACTUAL
NOMBRE:	***PUIGGROS ROYO BARTOLOME JAVIER***	***PUIGGROS ROYO BARTOLOME JAVIER***
DNI:	***46202624V***	***46202624V***
DOMICILIO:	***CL ANGLI 34***	***CL ANGLI 34***
CIUDAD:	***BARCELONA [BARCELONA]***	***BARCELONA [BARCELONA]***
C. POSTAL:	***08017***	***08017***
TELÉFONO:		
REPRESENTANTE:		**DNI:**
2º TITULAR:		**DNI:**
3er TITULAR:		**DNI:**

DATOS CATASTRALES

Paraje:	EL MAS D'EN PON0	**Superficie (m²):**	7442	**Liquido imponible (euros):**	
Polígono:	40	**Valor catastral (euros):**	131,77	**Calif. fiscal:**	MM-00
Parcela:	33	**C. urbanística:**	RURAL		

CARACTERÍSTICAS DE LA FINCA

NATURALEZA: RURAL

APROVECHAMIENTO ACTUAL: Pinar maderable

FORMA Y CONFIGURACIÓN :
IRREGULAR

LINDEROS

Norte:	Pol 40 Par 34
Sur:	Pol 40 Par 34
Este:	Pol 40 Par 9002
Oeste:	Pol 40 Par 34

AFECCIÓN

Tipo de afección: (total / parcial)	**División de la parcela (Si/No):**	**Longitud (m):**

Derechos o gravámenes que pesan sobre la finca

BIENES AFECTADOS

Subparcela	Aprovechamiento	Unidad	Expropiación Definitiva	Servidumbre	Ocupación Temporal	Total Afección
	Pinar maderable	m²		1175		1175
		TOTAL BIENES AFECTADOS:	0	1175		1175

AFECCIONES

	CANTIDAD	(m² – m – ud)

FICHA DE DATOS DE LA PARCELA AFECTADA

		FECHA	MAYO 2017
PROYECTO:	PROYECTO DE TRAZADO DE CONSTRUCCIÓN AUTOVÍA DEL MEDITERRÁNEO A-49		
TRAMO:	LA MORA-LA POBLA DE MONTORNÉS	**SUBTRAMO:**	
MUNICIPIO:	TARRAGONA	**PROVINCIA:**	TARRAGONA
COMUNIDAD AUTÓNOMA:	CATALUÑA	**Nº DE ORDEN:**	43.1482-0048

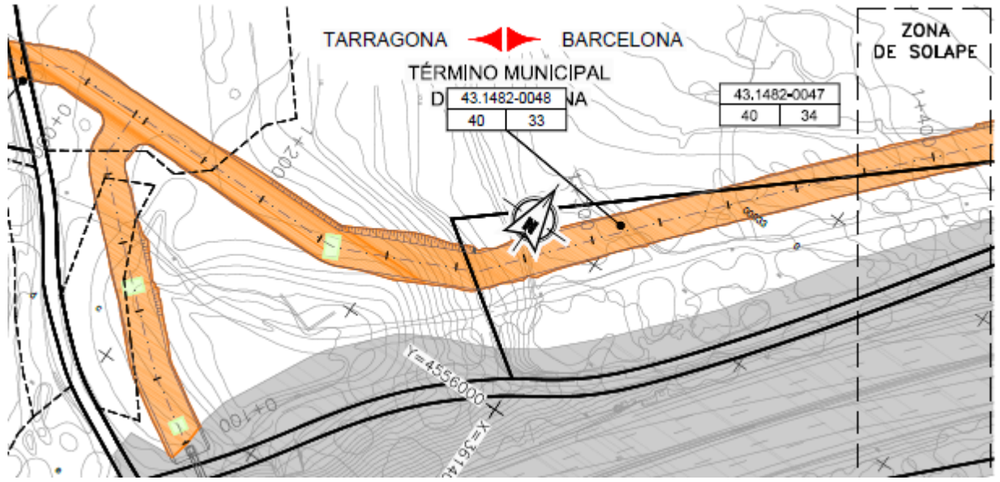



FICHA DE DATOS DE LA PARCELA AFECTADA

		FECHA	MAYO 2017
PROYECTO:	PROYECTO DE TRAZADO DE CONSTRUCCIÓN AUTOVÍA DEL MEDITERRÁNEO A-49		
TRAMO:	LA MORA-LA POBLA DE MONTORNÉS	**SUBTRAMO:**	
MUNICIPIO:	TARRAGONA	**PROVINCIA:**	TARRAGONA
COMUNIDAD AUTÓNOMA:	CATALUÑA	**Nº DE ORDEN:**	43.1482-0049

TITULARIDAD

	DATOS DEL TITULAR CATASTRAL	DATOS DEL TITULAR ACTUAL
NOMBRE:	***AYUNTAMIENTO DE TARRAGONA***	***AYUNTAMIENTO DE TARRAGONA***
DNI:	***P4315000B***	***P4315000B***
DOMICILIO:	***PZ FONT 1***	***PZ FONT 1***
CIUDAD:	***TARRAGONA (TARRAGONA)***	***TARRAGONA (TARRAGONA)***
C. POSTAL:	***43003***	***43003***
TELÉFONO:		
REPRESENTANTE:		**DNI:**
2º TITULAR:		**DNI:**
3er TITULAR:		**DNI:**

DATOS CATASTRALES

Paraje:		**Superficie (m²):**	1847	**Liquido imponible (euros):**	
Polígono:	39	**Valor catastral (euros):**	0	**Calif. fiscal:**	VT-00
Parcela:	9006	**C. urbanística:**	RURAL		

CARACTERÍSTICAS DE LA FINCA

NATURALEZA: RURAL

APROVECHAMIENTO ACTUAL: VIA COMUNICACIÓN DOMINIO PUBLICO

FORMA Y CONFIGURACIÓN :

LINDEROS

Norte:	VARIOS
Sur:	VARIOS
Este:	VARIOS
Oeste:	VARIOS

AFECCIÓN

Tipo de afección: (total / parcial)	**División de la parcela (Si/No):**	**Longitud (m):**

Derechos o gravámenes que pesan sobre la finca

BIENES AFECTADOS

Subparcela	Aprovechamiento	Unidad	Expropiación Definitiva	Servidumbre	Ocupación Temporal	Total Afección
	VIA COMUNICACIÓN DOMINIO PUBLICO	m²		101		101
	TOTAL BIENES AFECTADOS:		0	101		101

AFECCIONES

	CANTIDAD	(m² – m – ud)

FICHA DE DATOS DE LA PARCELA AFECTADA

		FECHA	MAYO 2017
PROYECTO:	PROYECTO DE TRAZADO DE CONSTRUCCIÓN AUTOVÍA DEL MEDITERRÁNEO A-49		
TRAMO:	LA MORA-LA POBLA DE MONTORNÉS	**SUBTRAMO:**	
MUNICIPIO:	TARRAGONA	**PROVINCIA:**	TARRAGONA
COMUNIDAD AUTÓNOMA:	CATALUÑA	**Nº DE ORDEN:**	43.1482-0049

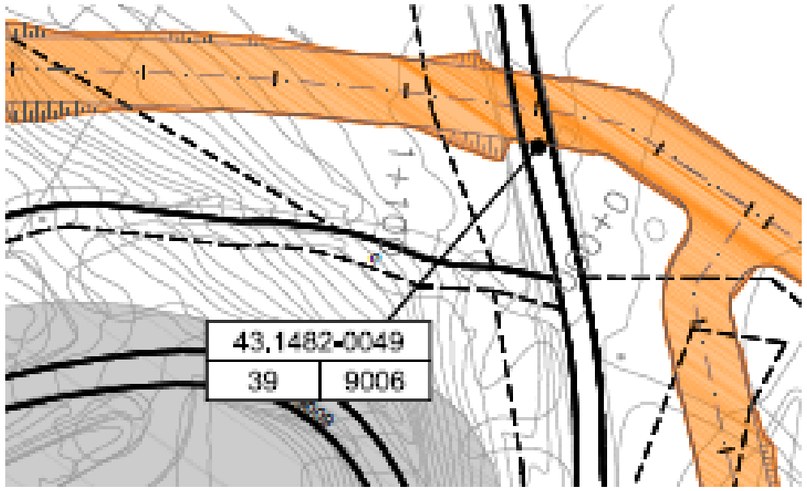



FICHA DE DATOS DE LA PARCELA AFECTADA

FECHA MAYO 2017

PROYECTO: PROYECTO DE TRAZADO DE CONSTRUCCIÓN AUTOVÍA DEL MEDITERRÁNEO A-49

TRAMO: LA MORA-LA POBLA DE MONTORNÉS **SUBTRAMO:**

MUNICIPIO: TARRAGONA **PROVINCIA:** TARRAGONA

COMUNIDAD AUTÓNOMA: CATALUÑA **Nº DE ORDEN:** 43.1482-0050

TITULARIDAD

	DATOS DEL TITULAR CATASTRAL	DATOS DEL TITULAR ACTUAL
NOMBRE:	*JIMENEZ JIMENEZ OTILIO*	*JIMENEZ JIMENEZ OTILIO*
DNI:	*37231095Y*	*37231095Y*
DOMICILIO:	*CL ANGEL GUIMERA 48*	*CL ANGEL GUIMERA 48*
CIUDAD:	*SANT CUGAT DEL VALLES [BARCELONA]*	*SANT CUGAT DEL VALLES [BARCELONA]*
C. POSTAL:	*08172*	*08172*
TELÉFONO:		
REPRESENTANTE:		**DNI:**
2º TITULAR:		**DNI:**
3er TITULAR:		**DNI:**

DATOS CATASTRALES

Paraje:	EL MAS D'EN JOVER	**Superficie (m²):**	17158	**Liquido imponible (euros):**	
Polígono:	39	**Valor catastral (euros):**	324,39	**Calif. fiscal:**	
Parcela:	10	**C. urbanística:**	RURAL		

CARACTERÍSTICAS DE LA FINCA

NATURALEZA: RURAL

APROVECHAMIENTO ACTUAL:

FORMA Y CONFIGURACIÓN :
IRREGULAR

LINDEROS

Norte:	Pol 39 Par 6
Sur:	Pol 39 Par 9009
Este:	Pol 39 Par 9006
Oeste:	Pol 39 Par 13

AFECCIÓN

Tipo de afección: (total / parcial)

División de la parcela (Si/No):

Longitud (m):

Derechos o gravámenes que pesan sobre la finca

BIENES AFECTADOS

Subparcela	Aprovechamiento	Unidad	Expropiación Definitiva	Servidumbre	Ocupación Temporal	Total Afección
c-1246	VIA DE COMUNICACIÓN DOMINIO PUBLICO	m²		57		57
a-14347	Pinar maderable	m²		95		95
		TOTAL BIENES AFECTADOS:		152		152

AFECCIONES

	CANTIDAD	(m² – m – ud)

FICHA DE DATOS DE LA PARCELA AFECTADA

FECHA MAYO 2017

PROYECTO: PROYECTO DE TRAZADO DE CONSTRUCCIÓN AUTOVÍA DEL MEDITERRÁNEO A-49

TRAMO: LA MORA-LA POBLA DE MONTORNÉS **SUBTRAMO:**

MUNICIPIO: TARRAGONA **PROVINCIA:** TARRAGONA

COMUNIDAD AUTÓNOMA: CATALUÑA **Nº DE ORDEN:** 43.1482-0050

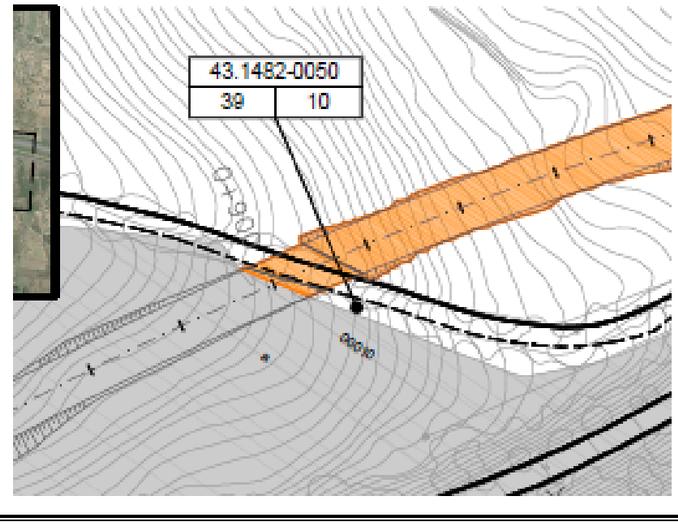

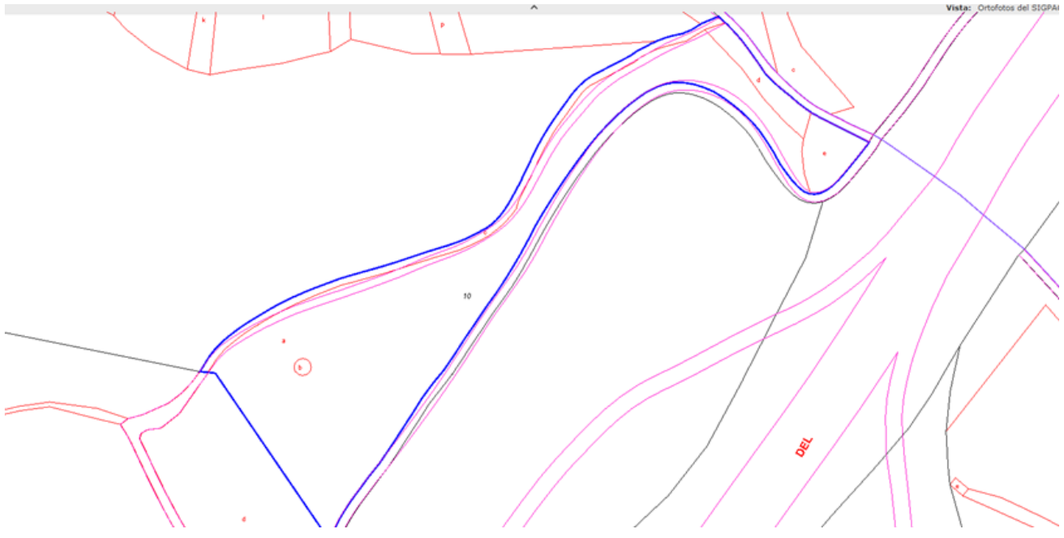

FICHA DE DATOS DE LA PARCELA AFECTADA

FECHA MAYO 2017

PROYECTO: PROYECTO DE TRAZADO DE CONSTRUCCIÓN AUTOVÍA DEL MEDITERRÁNEO A-49

TRAMO: LA MORA-LA POBLA DE MONTORNÉS **SUBTRAMO:**

MUNICIPIO: TARRAGONA **PROVINCIA:** TARRAGONA

COMUNIDAD AUTÓNOMA: CATALUÑA **Nº DE ORDEN:** 43.1482-0051

TITULARIDAD

	DATOS DEL TITULAR CATASTRAL	DATOS DEL TITULAR ACTUAL
NOMBRE:	***UROGA SA***	***UROGA SA***
DNI:	***A08251324***	***A08251324***
DOMICILIO:	***CL AUGUSTO FONT Bl:16 Pl:BJ***	***CL AUGUSTO FONT Bl:16 Pl:BJ***
CIUDAD:	***BARCELONA [BARCELONA]***	***BARCELONA [BARCELONA]***
C. POSTAL:	***08035***	***08035***
TELÉFONO:		
REPRESENTANTE:		**DNI:**
2º TITULAR:		**DNI:**
3er TITULAR:		**DNI:**

DATOS CATASTRALES

Paraje:	EL MAS D'EN JOVER	**Superficie (m²):**	300682	**Liquido imponible (euros):**	
Polígono:	39	**Valor catastral (euros):**	18250,47	**Calif. fiscal:**	
Parcela:	6	**C. urbanística:**	RURAL		

CARACTERÍSTICAS DE LA FINCA

NATURALEZA: RURAL

APROVECHAMIENTO ACTUAL:

FORMA Y CONFIGURACIÓN :
IRREGULAR

LINDEROS

Norte:	VARIOS
Sur:	VARIOS
Este:	VARIOS
Oeste:	VARIOS

AFECCIÓN

Tipo de afección: **División de la parcela (Si/No):** **Longitud (m):**
(total / parcial)

Derechos o gravámenes que pesan sobre la finca

BIENES AFECTADOS

Subparcela	Aprovechamiento	Unidad	Expropiación Definitiva	Servidumbre	Ocupación Temporal	Total Afección
q-1032	Olivos secano	m²		170		170
n-9208	Avellano regadío	m²		621		621
a-256565	Pinar maderable	m²		1632		1632
		TOTAL BIENES AFECTADOS:		2423		2423

AFECCIONES

	CANTIDAD	(m² – m – ud)

FICHA DE DATOS DE LA PARCELA AFECTADA

FECHA MAYO 2017

PROYECTO: PROYECTO DE TRAZADO DE CONSTRUCCIÓN AUTOVÍA DEL MEDITERRÁNEO A-49

TRAMO: LA MORA-LA POBLA DE MONTORNÉS **SUBTRAMO:**

MUNICIPIO: TARRAGONA **PROVINCIA:** TARRAGONA

COMUNIDAD AUTÓNOMA: CATALUÑA **Nº DE ORDEN:** 43.1482-0051

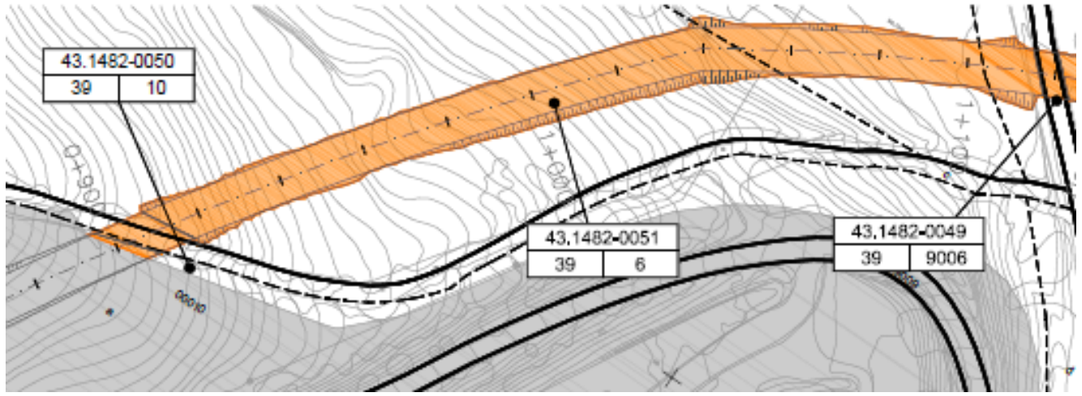



FICHA DE DATOS DE LA PARCELA AFECTADA

		FECHA	MAYO 2017
PROYECTO:	PROYECTO DE TRAZADO DE CONSTRUCCIÓN AUTOVÍA DEL MEDITERRÁNEO A-49		
TRAMO:	LA MORA-LA POBLA DE MONTORNÉS	**SUBTRAMO:**	
MUNICIPIO:	TARRAGONA	**PROVINCIA:**	TARRAGONA
COMUNIDAD AUTÓNOMA:	CATALUÑA	**Nº DE ORDEN:**	43.1482-0052

TITULARIDAD

	DATOS DEL TITULAR CATASTRAL	DATOS DEL TITULAR ACTUAL
NOMBRE:	***PRESCEN SA***	***PRESCEN SA***
DNI:	***A08970832***	***A08970832***
DOMICILIO:	***CL INDEPENDENCIA 228 PI:BJ***	***CL INDEPENDENCIA 228 PI:BJ***
CIUDAD:	***BARCELONA [BARCELONA]***	***BARCELONA [BARCELONA]***
C. POSTAL:	***08026***	***08026***
TELÉFONO:		
REPRESENTANTE:		**DNI:**
2º TITULAR:		**DNI:**
3er TITULAR:		**DNI:**

DATOS CATASTRALES

Paraje:	LES HORTES DE FERRAN	**Superficie (m²):**	50601	**Liquido imponible (euros):**	
Polígono:	39	**Valor catastral (euros):**	858,4	**Calif. fiscal:**	
Parcela:	13	**C. urbanística:**	RURAL		

CARACTERÍSTICAS DE LA FINCA

NATURALEZA: RURAL

APROVECHAMIENTO ACTUAL:

FORMA Y CONFIGURACIÓN :
IRREGULAR

LINDEROS

Norte:	Pol 39 Par 6
Sur:	Pol 39 Par 9017
Este:	Pol 39 Par 10
Oeste:	Pol 39 Par 15, 17

AFECCIÓN

Tipo de afección: (total / parcial)	**División de la parcela (Si/No):**	**Longitud (m):**

Derechos o gravámenes que pesan sobre la finca

BIENES AFECTADOS

Subparcela	Aprovechamiento	Unidad	Expropiación Definitiva	Servidumbre	Ocupación Temporal	Total Afección
a-32274	Pinar maderable	m²		1914		1914
d-7066	Pinar maderable	m²		1023		1023
g-1157	Improductivo	m²		62		62
		TOTAL BIENES AFECTADOS:		2999		2999

AFECCIONES

	CANTIDAD	(m² – m – ud)

FICHA DE DATOS DE LA PARCELA AFECTADA

		FECHA	MAYO 2017
PROYECTO:	PROYECTO DE TRAZADO DE CONSTRUCCIÓN AUTOVÍA DEL MEDITERRÁNEO A-49		
TRAMO:	LA MORA-LA POBLA DE MONTORNÉS	**SUBTRAMO:**	
MUNICIPIO:	TARRAGONA	**PROVINCIA:**	TARRAGONA
COMUNIDAD AUTÓNOMA:	CATALUÑA	**Nº DE ORDEN:**	43.1482-0052

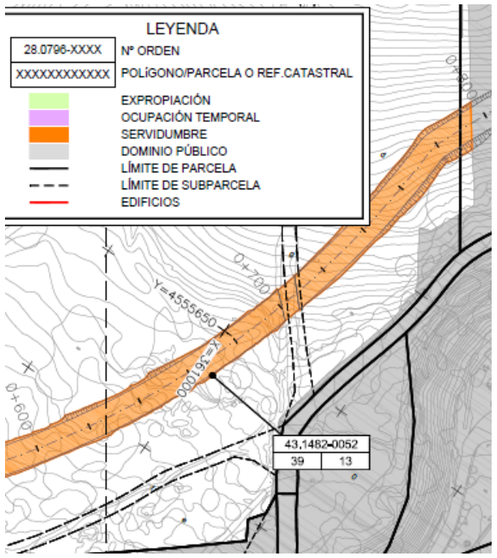

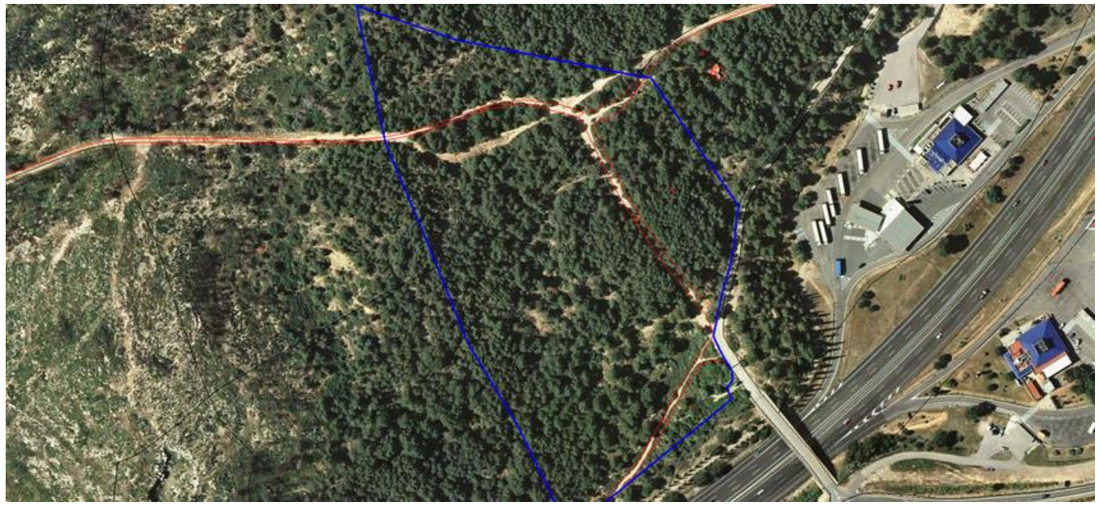

FICHA DE DATOS DE LA PARCELA AFECTADA

				FECHA	MAYO 2017
PROYECTO:	PROYECTO DE TRAZADO DE CONSTRUCCIÓN AUTOVÍA DEL MEDITERRÁNEO A-49				
TRAMO:	LA MORA-LA POBLA DE MONTORNÉS	**SUBTRAMO:**			
MUNICIPIO:	TARRAGONA	**PROVINCIA:**	TARRAGONA		
COMUNIDAD AUTÓNOMA:	CATALUÑA			**Nº DE ORDEN:**	43.1482-0053

TITULARIDAD

	DATOS DEL TITULAR CATASTRAL	DATOS DEL TITULAR ACTUAL
NOMBRE:	***AUREA CONCESIONES DE INFRAESTRUCTURA SA***	***AUREA CONCESIONES DE INFRAESTRUCTURA SA***
DNI:	***A46051728***	***A46051728***
DOMICILIO:	***PS ALAMEDA 36 PI: BJ***	***PS ALAMEDA 36 PI: BJ***
CIUDAD:	***VALENCIA(VALENCIA)***	***VALENCIA(VALENCIA)***
C. POSTAL:	***46023***	***46023***
TELÉFONO:		
REPRESENTANTE:		**DNI:**
2º TITULAR:		**DNI:**
3er TITULAR:		**DNI:**

DATOS CATASTRALES

Paraje:		**Superficie (m²):**	48218	**Liquido imponible (euros):**	
Polígono:	39	**Valor catastral (euros):**	0	**Calif. fiscal:**	VT-00
Parcela:	9017	**C. urbanística:**	RURAL		

CARACTERÍSTICAS DE LA FINCA

NATURALEZA: RURAL

APROVECHAMIENTO ACTUAL: VIA COMUNICACIÓN DOMINIO PUBLICO

FORMA Y CONFIGURACIÓN :

LINDEROS

Norte:	VARIOS
Sur:	VARIOS
Este:	VARIOS
Oeste:	VARIOS

AFECCIÓN

Tipo de afección: (total / parcial)	**División de la parcela (Si/No):**	**Longitud (m):**

Derechos o gravámenes que pesan sobre la finca

BIENES AFECTADOS

Subparcela	Aprovechamiento	Unidad	Expropiación Definitiva	Servidumbre	Ocupación Temporal	Total Afección
	VIA COMUNICACIÓN DOMINIO PUBLICO	m²		5		5
	TOTAL BIENES AFECTADOS:			5		5

AFECCIONES

CANTIDAD	**(m² – m – ud)**

FICHA DE DATOS DE LA PARCELA AFECTADA

				FECHA	MAYO 2017
PROYECTO:	PROYECTO DE TRAZADO DE CONSTRUCCIÓN AUTOVÍA DEL MEDITERRÁNEO A-49				
TRAMO:	LA MORA-LA POBLA DE MONTORNÉS	**SUBTRAMO:**			
MUNICIPIO:	TARRAGONA	**PROVINCIA:**	TARRAGONA		
COMUNIDAD AUTÓNOMA:	CATALUÑA			**Nº DE ORDEN:**	43.1482-0053

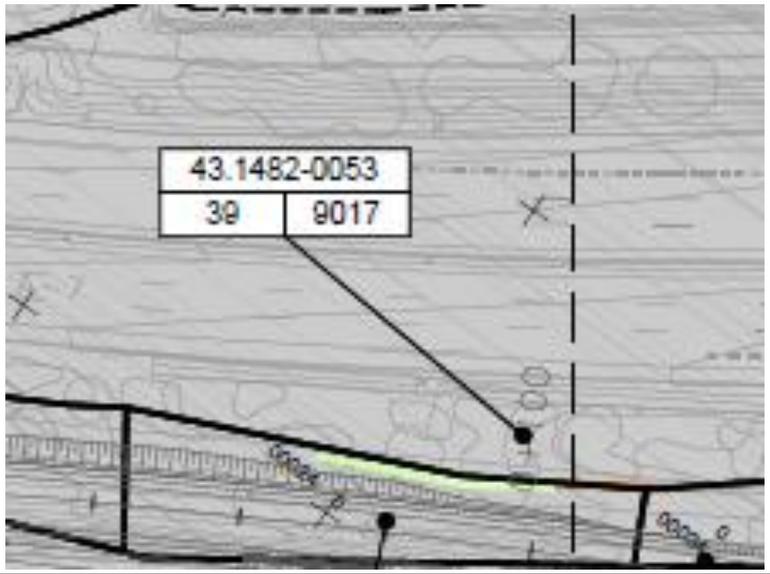



FICHA DE DATOS DE LA PARCELA AFECTADA

FECHA MAYO 2017

PROYECTO: PROYECTO DE TRAZADO DE CONSTRUCCIÓN AUTOVÍA DEL MEDITERRÁNEO A-49

TRAMO: LA MORA-LA POBLA DE MONTORNÉS **SUBTRAMO:**

MUNICIPIO: TARRAGONA **PROVINCIA:** TARRAGONA

COMUNIDAD AUTÓNOMA: CATALUÑA **Nº DE ORDEN:** 43.1482-0054

TITULARIDAD

	DATOS DEL TITULAR CATASTRAL	DATOS DEL TITULAR ACTUAL
NOMBRE:	***INGLES PIJUAN MARTIN***	***INGLES PIJUAN MARTIN***
DNI:	***39756499X***	***39756499X***
DOMICILIO:	***CL FREDERIC SOLER 55***	***CL FREDERIC SOLER 55***
CIUDAD:	***REUS (TARRAGONA)***	***REUS (TARRAGONA)***
C. POSTAL:	***43203***	***43203***
TELÉFONO:		
REPRESENTANTE:		**DNI:**
2º TITULAR:		**DNI:**
3er TITULAR:		**DNI:**

DATOS CATASTRALES

Paraje:	LES HORTES DE FERRAN	**Superficie (m²):**	31664	**Liquido imponible (euros):**	
Polígono:	39	**Valor catastral (euros):**	493,95	**Calif. fiscal:**	MM-00
Parcela:	15	**C. urbanística:**	RURAL		

CARACTERÍSTICAS DE LA FINCA

NATURALEZA: RURAL

APROVECHAMIENTO ACTUAL: Pinar maderable

FORMA Y CONFIGURACIÓN :
IRREGULAR

LINDEROS

Norte:	Pol 39 Par 17
Sur:	Pol 39 Par 9017
Este:	Pol 39 Par 13
Oeste:	Pol 39 Par 16

AFECCIÓN

Tipo de afección: (total / parcial)	**División de la parcela (Si/No):**	**Longitud (m):**

Derechos o gravámenes que pesan sobre la finca

BIENES AFECTADOS

Subparcela	Aprovechamiento	Unidad	Expropiación Definitiva	Servidumbre	Ocupación Temporal	Total Afección
	Pinar maderable	m²	43	1614		1657
		TOTAL BIENES AFECTADOS:	43	1614		1657

AFECCIONES

	CANTIDAD	(m² – m – ud)

FICHA DE DATOS DE LA PARCELA AFECTADA

FECHA MAYO 2017

PROYECTO: PROYECTO DE TRAZADO DE CONSTRUCCIÓN AUTOVÍA DEL MEDITERRÁNEO A-49

TRAMO: LA MORA-LA POBLA DE MONTORNÉS **SUBTRAMO:**

MUNICIPIO: TARRAGONA **PROVINCIA:** TARRAGONA

COMUNIDAD AUTÓNOMA: CATALUÑA **Nº DE ORDEN:** 43.1482-0054

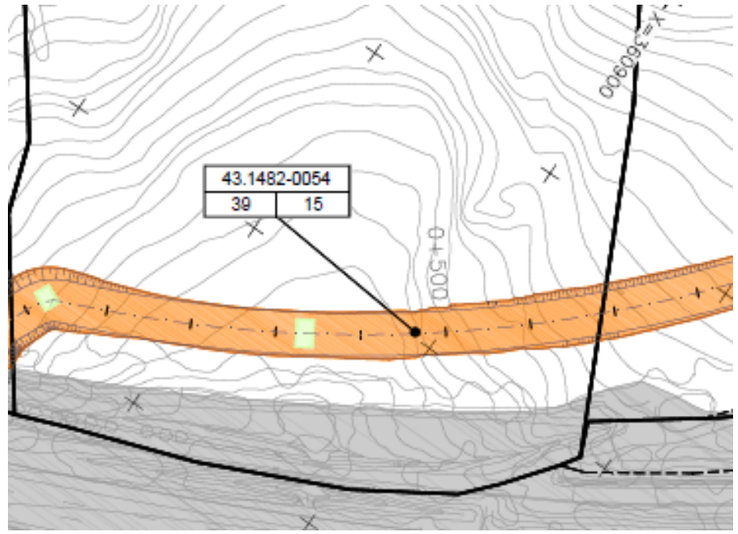



FICHA DE DATOS DE LA PARCELA AFECTADA

		FECHA	MAYO 2017
PROYECTO:	PROYECTO DE TRAZADO DE CONSTRUCCIÓN AUTOVÍA DEL MEDITERRÁNEO A-49		
TRAMO:	LA MORA-LA POBLA DE MONTORNÉS	**SUBTRAMO:**	
MUNICIPIO:	TARRAGONA	**PROVINCIA:**	TARRAGONA
COMUNIDAD AUTÓNOMA:	CATALUÑA	**Nº DE ORDEN:**	43.1482-0055

TITULARIDAD

	DATOS DEL TITULAR CATASTRAL	DATOS DEL TITULAR ACTUAL
NOMBRE:	***JIMENEZ JIMENEZ OTILIO***	***JIMENEZ JIMENEZ OTILIO***
		SEGU PI ANA M
DNI:	***37231095Y***	***37231095Y***
DOMICILIO:	***CL ANGEL GUIMERA 48***	***CL ANGEL GUIMERA 48***
CIUDAD:	***SANT CUGAT DEL VALLES [BARCELONA]***	***SANT CUGAT DEL VALLES [BARCELONA]***
C. POSTAL:	***08172***	***08172***
TELÉFONO:		
REPRESENTANTE:		**DNI:**
2º TITULAR:	***SEGU PI ANA M***	**DNI:** ***37234059A***
3er TITULAR:		**DNI:**

DATOS CATASTRALES

Paraje:	CLOT DEL MEDOL	**Superficie (m²):**	19774	**Liquido imponible (euros):**	
Polígono:	39	**Valor catastral (euros):**	350,3	**Calif. fiscal:**	MM-00
Parcela:	16	**C. urbanística:**	RURAL		

CARACTERÍSTICAS DE LA FINCA

NATURALEZA: RURAL

APROVECHAMIENTO ACTUAL: Pinar maderable

FORMA Y CONFIGURACIÓN :
IRREGULAR

LINDEROS

Norte:	Pol 39 Par 33
Sur:	Pol 39 Par 9017
Este:	Pol 39 Par 15
Oeste:	Pol 39 Par 33

AFECCIÓN

Tipo de afección: (total / parcial)	**División de la parcela (Si/No):**	**Longitud (m):**

Derechos o gravámenes que pesan sobre la finca

BIENES AFECTADOS

Subparcela	Aprovechamiento	Unidad	Expropiación Definitiva	Servidumbre	Ocupación Temporal	Total Afección
	Pinar maderable	m²	26	234		260
	TOTAL BIENES AFECTADOS:		26	234		260

AFECCIONES

CANTIDAD	(m² – m – ud)

FICHA DE DATOS DE LA PARCELA AFECTADA

		FECHA	MAYO 2017
PROYECTO:	PROYECTO DE TRAZADO DE CONSTRUCCIÓN AUTOVÍA DEL MEDITERRÁNEO A-49		
TRAMO:	LA MORA-LA POBLA DE MONTORNÉS	**SUBTRAMO:**	
MUNICIPIO:	TARRAGONA	**PROVINCIA:**	TARRAGONA
COMUNIDAD AUTÓNOMA:	CATALUÑA	**Nº DE ORDEN:**	43.1482-0055

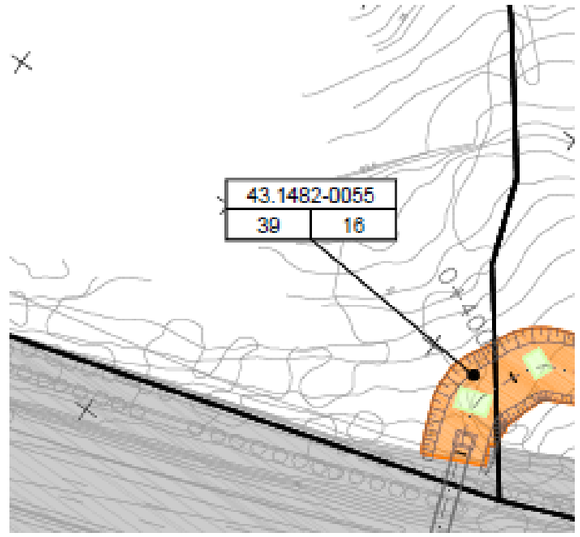



FICHA DE DATOS DE LA PARCELA AFECTADA

FECHA MAYO 2017

PROYECTO: PROYECTO DE TRAZADO DE CONSTRUCCIÓN AUTOVÍA DEL MEDITERRÁNEO A-49

TRAMO: LA MORA-LA POBLA DE MONTORNÉS **SUBTRAMO:**

MUNICIPIO: TARRAGONA **PROVINCIA:** TARRAGONA

COMUNIDAD AUTÓNOMA: CATALUÑA **Nº DE ORDEN:** 43.1482-0056

TITULARIDAD

	DATOS DEL TITULAR CATASTRAL	DATOS DEL TITULAR ACTUAL
NOMBRE:	***DESCONOCIDO***	***DESCONOCIDO***
DNI:		
DOMICILIO:	***PZ FONT 1***	***PZ FONT 1***
CIUDAD:	***TARRAGONA [TARRAGONA]***	***TARRAGONA [TARRAGONA]***
C. POSTAL:	***43003***	***43003***
TELÉFONO:		
REPRESENTANTE:		**DNI:**
2º TITULAR:		**DNI:**
3er TITULAR:		**DNI:**

DATOS CATASTRALES

Paraje:	EL PRAT DE LA MORA	**Superficie (m²):**	5233	**Liquido imponible (euros):**	
Polígono:	46	**Valor catastral (euros):**		**Calif. fiscal:**	E-00
Parcela:	10	**C. urbanística:**	RURAL		

CARACTERÍSTICAS DE LA FINCA

NATURALEZA: RURAL

APROVECHAMIENTO ACTUAL: Pastos

FORMA Y CONFIGURACIÓN :
IRREGULAR

LINDEROS

Norte:	Pol 46 Par 9001
Sur:	Pol 46 Par 9007
Este:	Pol 46 Par 11
Oeste:	Pol 46 Par 9001

AFECCIÓN

Tipo de afección: (total / parcial)

División de la parcela (Si/No):

Longitud (m):

Derechos o gravámenes que pesan sobre la finca

BIENES AFECTADOS

Subparcela	Aprovechamiento	Unidad	Expropiación Definitiva	Servidumbre	Ocupación Temporal	Total Afección
	Pastos	m²	20	18	26	64
	TOTAL BIENES AFECTADOS:		20	18	26	64

AFECCIONES

	CANTIDAD	(m² – m – ud)

FICHA DE DATOS DE LA PARCELA AFECTADA

FECHA MAYO 2017

PROYECTO: PROYECTO DE TRAZADO DE CONSTRUCCIÓN AUTOVÍA DEL MEDITERRÁNEO A-49

TRAMO: LA MORA-LA POBLA DE MONTORNÉS **SUBTRAMO:**

MUNICIPIO: TARRAGONA **PROVINCIA:** TARRAGONA

COMUNIDAD AUTÓNOMA: CATALUÑA **Nº DE ORDEN:** 43.1482-0056

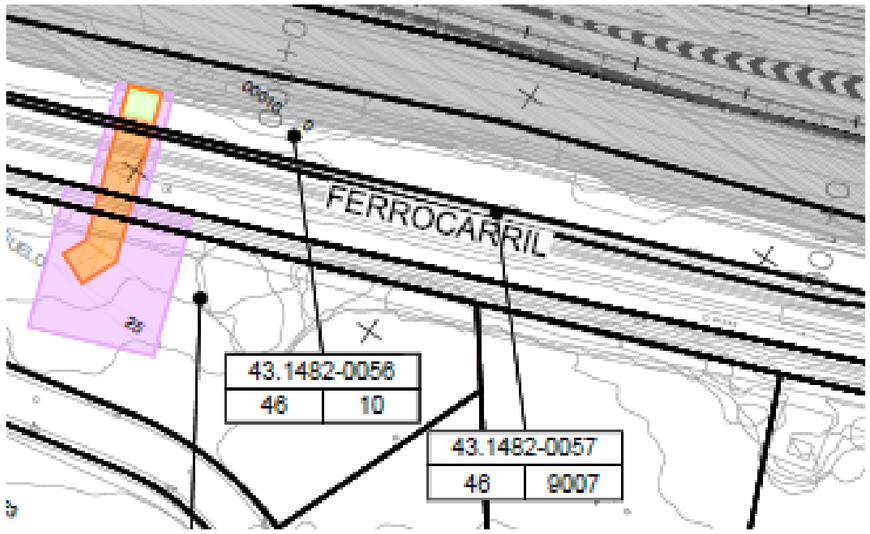



FICHA DE DATOS DE LA PARCELA AFECTADA

		FECHA	MAYO 2017
PROYECTO:	PROYECTO DE TRAZADO DE CONSTRUCCIÓN AUTOVÍA DEL MEDITERRÁNEO A-49		
TRAMO:	LA MORA-LA POBLA DE MONTORNÉS	**SUBTRAMO:**	
MUNICIPIO:	TARRAGONA	**PROVINCIA:**	TARRAGONA
COMUNIDAD AUTÓNOMA:	CATALUÑA	**Nº DE ORDEN:**	43.1482-0057

TITULARIDAD

	DATOS DEL TITULAR CATASTRAL	DATOS DEL TITULAR ACTUAL
NOMBRE:	*ADMINISTRADOR DE INFRAESTRUCTURAS FERROVIARIAS*	*ADMINISTRADOR DE INFRAESTRUCTURAS FERROVIARIAS*
DNI:	*Q2801660H*	*Q2801660H*
DOMICILIO:	*CL HIEDRA 9 ESTACION DE CHAMARTIN EDI*	*CL HIEDRA 9 ESTACION DE CHAMARTIN EDI*
CIUDAD:	*MADRID [MADRID]*	*MADRID [MADRID]*
C. POSTAL:	*28036*	*28036*
TELÉFONO:		
REPRESENTANTE:		**DNI:**
2º TITULAR:		**DNI:**
3er TITULAR:		**DNI:**

DATOS CATASTRALES

Paraje:		**Superficie (m²):**	20959	**Liquido imponible (euros):**	
Polígono:	46	**Valor catastral (euros):**	0	**Calif. fiscal:**	VT-00
Parcela:	9007	**C. urbanística:**	RURAL		

CARACTERÍSTICAS DE LA FINCA

NATURALEZA: RURAL

APROVECHAMIENTO ACTUAL: VIA COMUNICACIÓN DOMINIO PUBLICO

FORMA Y CONFIGURACIÓN :

LINDEROS

Norte:	VARIOS
Sur:	VARIOS
Este:	VARIOS
Oeste:	VARIOS

AFECCIÓN

Tipo de afección: (total / parcial)	**División de la parcela (Si/No):**	**Longitud (m):**

Derechos o gravámenes que pesan sobre la finca

BIENES AFECTADOS

Subparcela	Aprovechamiento	Unidad	Expropiación Definitiva	Servidumbre	Ocupación Temporal	Total Afección
	VIA COMUNICACIÓN DOMINIO PUBLICO	m²		7	4	11
		TOTAL BIENES AFECTADOS:		7	4	11

AFECCIONES

CANTIDAD	**(m² – m – ud)**

FICHA DE DATOS DE LA PARCELA AFECTADA

		FECHA	MAYO 2017
PROYECTO:	PROYECTO DE TRAZADO DE CONSTRUCCIÓN AUTOVÍA DEL MEDITERRÁNEO A-49		
TRAMO:	LA MORA-LA POBLA DE MONTORNÉS	**SUBTRAMO:**	
MUNICIPIO:	TARRAGONA	**PROVINCIA:**	TARRAGONA
COMUNIDAD AUTÓNOMA:	CATALUÑA	**Nº DE ORDEN:**	43.1482-0057

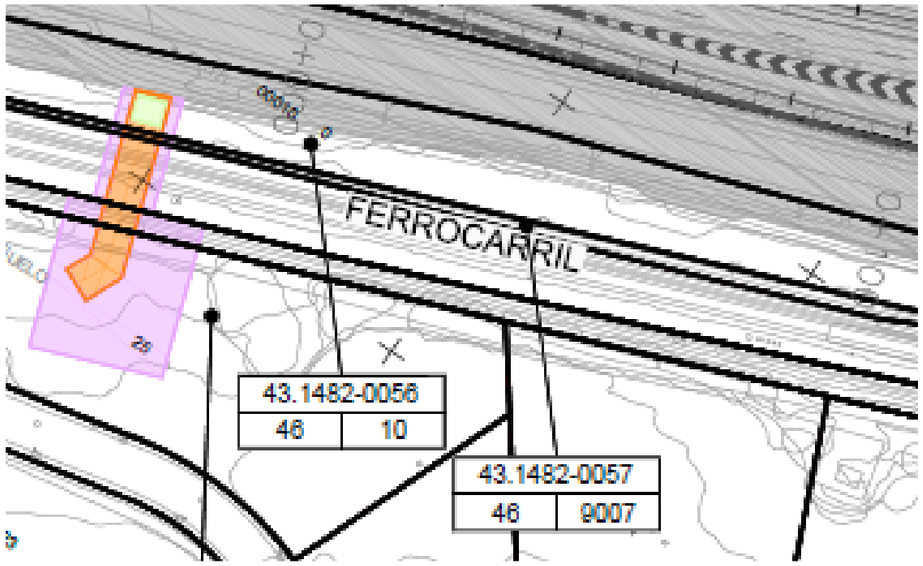



FICHA DE DATOS DE LA PARCELA AFECTADA

		FECHA	MAYO 2017
PROYECTO:	PROYECTO DE TRAZADO DE CONSTRUCCIÓN AUTOVÍA DEL MEDITERRÁNEO A-49		
TRAMO:	LA MORA-LA POBLA DE MONTORNÉS	**SUBTRAMO:**	
MUNICIPIO:	TARRAGONA	**PROVINCIA:**	TARRAGONA
COMUNIDAD AUTÓNOMA:	CATALUÑA	**Nº DE ORDEN:**	43.1482-0058

TITULARIDAD

	DATOS DEL TITULAR CATASTRAL	DATOS DEL TITULAR ACTUAL
NOMBRE:	*ADMINISTRADOR DE INFRAESTRUCTURAS FERROVIARIAS*	*ADMINISTRADOR DE INFRAESTRUCTURAS FERROVIARIAS*
DNI:	*Q2801660H*	*Q2801660H*
DOMICILIO:	*CL HIEDRA 9 ESTACION DE CHAMARTIN EDI*	*CL HIEDRA 9 ESTACION DE CHAMARTIN EDI*
CIUDAD:	*MADRID [MADRID]*	*MADRID [MADRID]*
C. POSTAL:	*28036*	*28036*
TELÉFONO:		
REPRESENTANTE:		**DNI:**
2º TITULAR:		**DNI:**
3er TITULAR:		**DNI:**

DATOS CATASTRALES

Paraje:		**Superficie (m²):**	30424	**Liquido imponible (euros):**	
Polígono:	1457201CF6515E0001WH	**Valor catastral (euros):**	703956,75	**Calif. fiscal:**	
Parcela:		**C. urbanística:**	URBANIZADO		

CARACTERÍSTICAS DE LA FINCA

NATURALEZA: URBANIZADO
APROVECHAMIENTO ACTUAL: SUELO SIN EDIFICAR

FORMA Y CONFIGURACIÓN :

LINDEROS

Norte:	VARIOS
Sur:	VARIOS
Este:	VARIOS
Oeste:	VARIOS

AFECCIÓN

Tipo de afección: (total / parcial)	**División de la parcela (Si/No):**	**Longitud (m):**

Derechos o gravámenes que pesan sobre la finca

BIENES AFECTADOS

Subparcela	Aprovechamiento	Unidad	Expropiación Definitiva	Servidumbre	Ocupación Temporal	Total Afección
	SUELO SIN EDIFICAR	m²		93	109	202
		TOTAL BIENES AFECTADOS:		93	109	202

AFECCIONES

	CANTIDAD	(m² – m – ud)

FICHA DE DATOS DE LA PARCELA AFECTADA

		FECHA	MAYO 2017
PROYECTO:	PROYECTO DE TRAZADO DE CONSTRUCCIÓN AUTOVÍA DEL MEDITERRÁNEO A-49		
TRAMO:	LA MORA-LA POBLA DE MONTORNÉS	**SUBTRAMO:**	
MUNICIPIO:	TARRAGONA	**PROVINCIA:**	TARRAGONA
COMUNIDAD AUTÓNOMA:	CATALUÑA	**Nº DE ORDEN:**	43.1482-0058

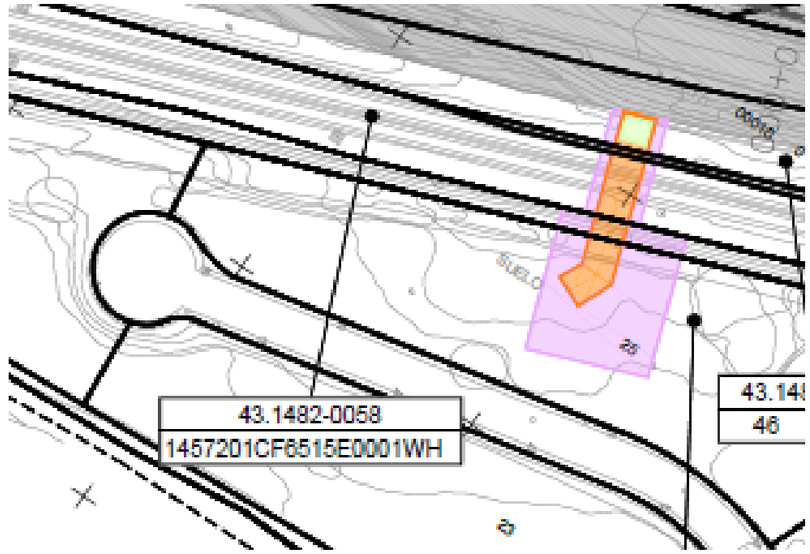



FICHA DE DATOS DE LA PARCELA AFECTADA

		FECHA	MAYO 2017
PROYECTO:	PROYECTO DE TRAZADO DE CONSTRUCCIÓN AUTOVÍA DEL MEDITERRÁNEO A-49		
TRAMO:	LA MORA-LA POBLA DE MONTORNÉS	**SUBTRAMO:**	
MUNICIPIO:	TARRAGONA	**PROVINCIA:**	TARRAGONA
COMUNIDAD AUTÓNOMA:	CATALUÑA	**Nº DE ORDEN:**	43.1482-0059

TITULARIDAD

	DATOS DEL TITULAR CATASTRAL	DATOS DEL TITULAR ACTUAL
NOMBRE:	***MARIMON MERCADAL ALFONSO***	***MARIMON MERCADAL ALFONSO***
DNI:	***46314972X***	***46314972X***
DOMICILIO:	***AV MEDITERRANI-LA MORA 1***	***AV MEDITERRANI-LA MORA 1***
CIUDAD:	***TARRAGONA [TARRAGONA***	***TARRAGONA [TARRAGONA***
C. POSTAL:	***43008***	***43008***
TELÉFONO:		
REPRESENTANTE:		**DNI:**
2º TITULAR:		**DNI:**
3er TITULAR:		**DNI:**

DATOS CATASTRALES

Paraje:		**Superficie (m²):**	4295	**Liquido imponible (euros):**	
Polígono:	1154825CF6505D0001DE	**Valor catastral (euros):**	34065,84	**Calif. fiscal:**	
Parcela:		**C. urbanística:**	URBANIZADO		

CARACTERÍSTICAS DE LA FINCA

NATURALEZA: URBANIZADO

APROVECHAMIENTO ACTUAL: SUELO SIN EDIFICAR

FORMA Y CONFIGURACIÓN :

LINDEROS

Norte:	1457201CF6515E0001WH
Sur:	SN
Este:	1154830CF6515C0001IZ
Oeste:	1154824CF6505D0001RE

AFECCIÓN

Tipo de afección: (total / parcial)	**División de la parcela (Si/No):**	**Longitud (m):**

Derechos o gravámenes que pesan sobre la finca

BIENES AFECTADOS

Subparcela	Aprovechamiento	Unidad	Expropiación Definitiva	Servidumbre	Ocupación Temporal	Total Afección
	SUELO SIN EDIFICAR	m²		74	433	507
	TOTAL BIENES AFECTADOS:			74	433	507

AFECCIONES

	CANTIDAD	**(m² – m – ud)**

FICHA DE DATOS DE LA PARCELA AFECTADA

		FECHA	MAYO 2017
PROYECTO:	PROYECTO DE TRAZADO DE CONSTRUCCIÓN AUTOVÍA DEL MEDITERRÁNEO A-49		
TRAMO:	LA MORA-LA POBLA DE MONTORNÉS	**SUBTRAMO:**	
MUNICIPIO:	TARRAGONA	**PROVINCIA:**	TARRAGONA
COMUNIDAD AUTÓNOMA:	CATALUÑA	**Nº DE ORDEN:**	43.1482-0059

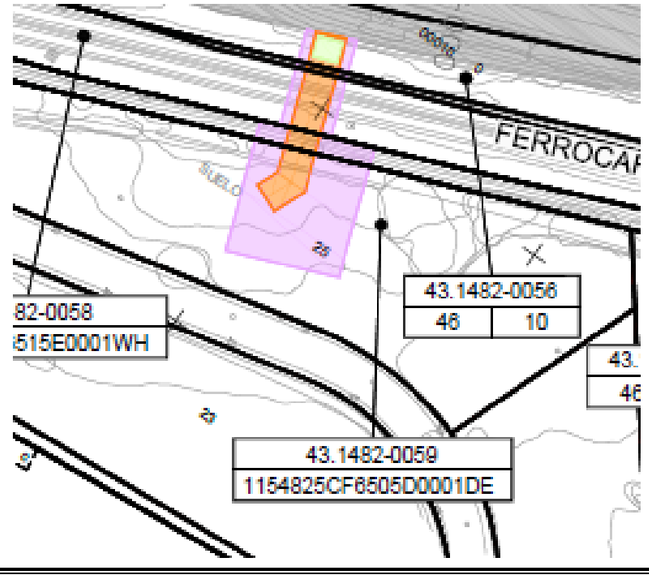



FICHA DE DATOS DE LA PARCELA AFECTADA

		FECHA	MAYO 2017
PROYECTO:	PROYECTO DE TRAZADO DE CONSTRUCCIÓN AUTOVÍA DEL MEDITERRÁNEO A-7		
TRAMO:	LA MORA-LA POBLA DE MONTORNÉS	**SUBTRAMO:**	
MUNICIPIO:	TORREDEMBARRA	**PROVINCIA:**	TARRAGONA
COMUNIDAD AUTÓNOMA:	CATALUÑA	**Nº DE ORDEN:**	43.1536-0001

TITULARIDAD

	DATOS DEL TITULAR CATASTRAL	DATOS DEL TITULAR ACTUAL
NOMBRE:	***BAKS JOHANNES MACHIEL ADRIAAN***	***BAKS JOHANNES MACHIEL ADRIAAN***
DNI:	***X0187160D***	***X0187160D***
DOMICILIO:	***CL FIRMAMENT 2***	***CL FIRMAMENT 2***
CIUDAD:	***TORREDEMBARRA(TARRAGONA)***	***TORREDEMBARRA(TARRAGONA)***
C. POSTAL:	***43830***	***43830***
TELÉFONO:		
REPRESENTANTE:		**DNI:**
2º TITULAR:		**DNI:**
3er TITULAR:		**DNI:**

DATOS CATASTRALES

Paraje:	LES ROQUES PLANES	**Superficie (m²):**	5518	**Liquido imponible (euros):**	
Polígono:	1	**Valor catastral (euros):**	265,19	**Calif. fiscal:**	G-00
Parcela:	100	**C. urbanística:**	RURAL		

CARACTERÍSTICAS DE LA FINCA

NATURALEZA: RURAL

APROVECHAMIENTO ACTUAL: ALGARROBO SECANO

FORMA Y CONFIGURACIÓN :
IRREGULAR

LINDEROS

Norte:	Pol 1 Par 9005
Sur:	Pol 1 Par 9007
Este:	Pol 1 Par 101
Oeste:	Pol 1 Par 22

AFECCIÓN

Tipo de afección: (total / parcial)	**División de la parcela (Si/No):**	**Longitud (m):**

Derechos o gravámenes que pesan sobre la finca

BIENES AFECTADOS

Subparcela	Aprovechamiento	Unidad	Expropiación Definitiva	Servidumbre	Ocupación Temporal	Total Afección
	ALGARROBO SECANO	M²	131	312		443
	TOTAL BIENES AFECTADOS:		131	312		443

AFECCIONES

	CANTIDAD	(m² – m – ud)

FICHA DE DATOS DE LA PARCELA AFECTADA

		FECHA	MAYO 2017
PROYECTO:	PROYECTO DE TRAZADO DE CONSTRUCCIÓN AUTOVÍA DEL MEDITERRÁNEO A-7		
TRAMO:	LA MORA-LA POBLA DE MONTORNÉS	**SUBTRAMO:**	
MUNICIPIO:	TORREDEMBARRA	**PROVINCIA:**	TARRAGONA
COMUNIDAD AUTÓNOMA:	CATALUÑA	**Nº DE ORDEN:**	43.1536-0001

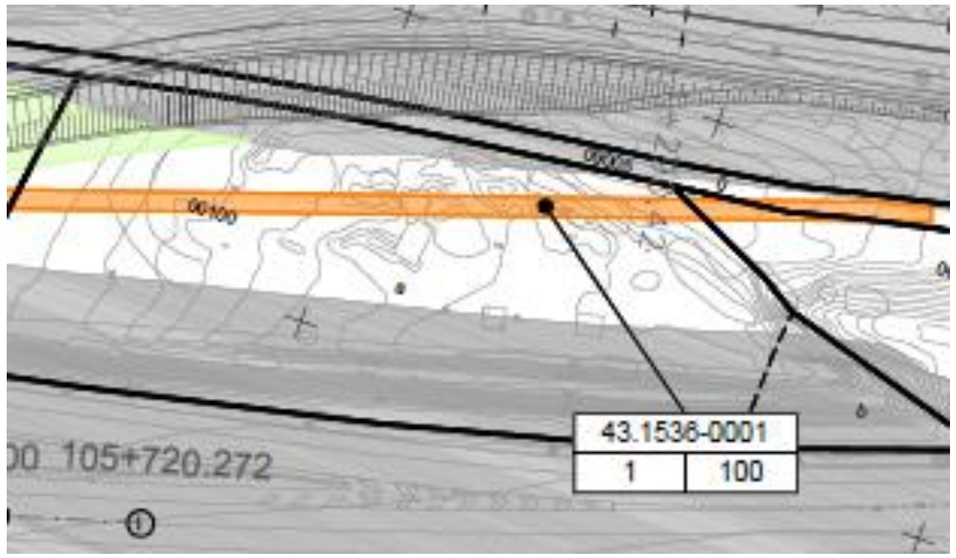



FICHA DE DATOS DE LA PARCELA AFECTADA

		FECHA	MAYO 2017
PROYECTO:	PROYECTO DE TRAZADO DE CONSTRUCCIÓN AUTOVÍA DEL MEDITERRÁNEO A-7		
TRAMO:	LA MORA-LA POBLA DE MONTORNÉS	**SUBTRAMO:**	
MUNICIPIO:	TORREDEMBARRA	**PROVINCIA:**	TARRAGONA
COMUNIDAD AUTÓNOMA:	CATALUÑA	**Nº DE ORDEN:**	43.1536-0002

TITULARIDAD

	DATOS DEL TITULAR CATASTRAL	DATOS DEL TITULAR ACTUAL
NOMBRE:	***HEREDEROS DE SOLE MAÑE JAIME***	***HEREDEROS DE SOLE MAÑE JAIME***
DNI:	***39562909B***	***39562909B***
DOMICILIO:	***CL SANT SALVADOR-CLARA 12***	***CL SANT SALVADOR-CLARA 12***
CIUDAD:	***TORREDEMBARRA(TARRAGONA)***	***TORREDEMBARRA(TARRAGONA)***
C. POSTAL:	***43830***	***43830***
TELÉFONO:		
REPRESENTANTE:		**DNI:**
2º TITULAR:		**DNI:**
3er TITULAR:		**DNI:**

DATOS CATASTRALES

Paraje:	LES ROQUES PLANES	**Superficie (m²):**	200,42	**Liquido imponible (euros):**	
Polígono:	1	**Valor catastral (euros):**	4169	**Calif. fiscal:**	G-00
Parcela:	22	**C. urbanística:**	RURAL		

CARACTERÍSTICAS DE LA FINCA

NATURALEZA: RURAL

APROVECHAMIENTO ACTUAL: ALGARROBO SECANO

FORMA Y CONFIGURACIÓN :
IRREGULAR

LINDEROS

Norte:	Pol 1 Par 9005
Sur:	Pol 1 Par 9007
Este:	Pol 1 Par 100
Oeste:	Pol 1 Par 18

AFECCIÓN

Tipo de afección: (total / parcial)	**División de la parcela (Si/No):**	**Longitud (m):**

Derechos o gravámenes que pesan sobre la finca

BIENES AFECTADOS

Subparcela	Aprovechamiento	Unidad	Expropiación Definitiva	Servidumbre	Ocupación Temporal	Total Afección
	ALGARROBO SECANO	M²	2062	234		2296
	TOTAL BIENES AFECTADOS:		2062	234		2296

AFECCIONES

CANTIDAD	**(m² – m – ud)**

FICHA DE DATOS DE LA PARCELA AFECTADA

		FECHA	MAYO 2017
PROYECTO:	PROYECTO DE TRAZADO DE CONSTRUCCIÓN AUTOVÍA DEL MEDITERRÁNEO A-7		
TRAMO:	LA MORA-LA POBLA DE MONTORNÉS	**SUBTRAMO:**	
MUNICIPIO:	TORREDEMBARRA	**PROVINCIA:**	TARRAGONA
COMUNIDAD AUTÓNOMA:	CATALUÑA	**Nº DE ORDEN:**	43.1536-0002

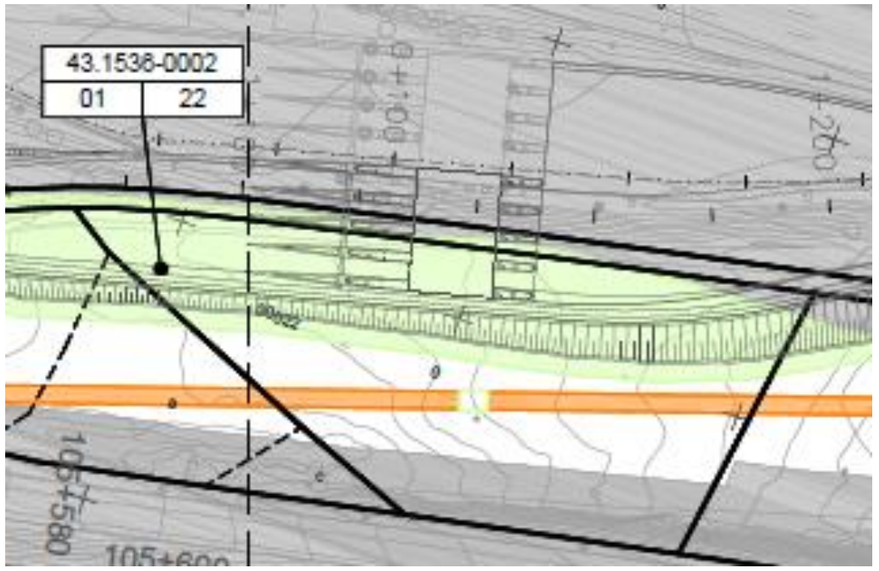



FICHA DE DATOS DE LA PARCELA AFECTADA

FECHA MAYO 2017

PROYECTO: PROYECTO DE TRAZADO DE CONSTRUCCIÓN AUTOVÍA DEL MEDITERRÁNEO A-7

TRAMO: LA MORA-LA POBLA DE MONTORNÉS **SUBTRAMO:**

MUNICIPIO: TORREDEMBARRA **PROVINCIA:** TARRAGONA

COMUNIDAD AUTÓNOMA: CATALUÑA **Nº DE ORDEN:** 43.1536-0003

TITULARIDAD

	DATOS DEL TITULAR CATASTRAL	DATOS DEL TITULAR ACTUAL
NOMBRE:	***SANCHEZ RUIZ VICENTE***	***SANCHEZ RUIZ VICENTE***
DNI:	***05864558H***	***05864558H***
DOMICILIO:	***CL REAL 207 PT:B***	***CL REAL 207 PT:B***
CIUDAD:	***CALZADA DE CALATRABA(CIUDAD REAL)***	***CALZADA DE CALATRABA(CIUDAD REAL)***
C. POSTAL:	***13370***	***13370***
TELÉFONO:		
REPRESENTANTE:		**DNI:**
2º TITULAR:		**DNI:**
3er TITULAR:		**DNI:**

DATOS CATASTRALES

Paraje:	LES ROQUES PLANES	**Superficie (m²):**	3033	**Liquido imponible (euros):**	
Polígono:	1	**Valor catastral (euros):**	55,05	**Calif. fiscal:**	
Parcela:	18	**C. urbanística:**	RURAL		

CARACTERÍSTICAS DE LA FINCA

NATURALEZA: RURAL

APROVECHAMIENTO ACTUAL:

FORMA Y CONFIGURACIÓN :
IRREGULAR

LINDEROS

Norte:	Pol 1 Par 9005
Sur:	Pol 1 Par 9007
Este:	Pol 1 Par 22
Oeste:	Pol 1 Par 9005, 9007

AFECCIÓN

Tipo de afección: (total / parcial)	**División de la parcela (Si/No):**	**Longitud (m):**

Derechos o gravámenes que pesan sobre la finca

BIENES AFECTADOS

Subparcela	Aprovechamiento	Unidad	Expropiación Definitiva	Servidumbre	Ocupación Temporal	Total Afección
a-1049	ALGARROBO SECANO	M²	110	117		227
b-1774	PASTOS	M²	825	63	39	927
		TOTAL BIENES AFECTADOS:	935	180	39	1154

AFECCIONES

	CANTIDAD	(m² – m – ud)

FICHA DE DATOS DE LA PARCELA AFECTADA

FECHA MAYO 2017

PROYECTO: PROYECTO DE TRAZADO DE CONSTRUCCIÓN AUTOVÍA DEL MEDITERRÁNEO A-7

TRAMO: LA MORA-LA POBLA DE MONTORNÉS **SUBTRAMO:**

MUNICIPIO: TORREDEMBARRA **PROVINCIA:** TARRAGONA

COMUNIDAD AUTÓNOMA: CATALUÑA **Nº DE ORDEN:** 43.1536-0003

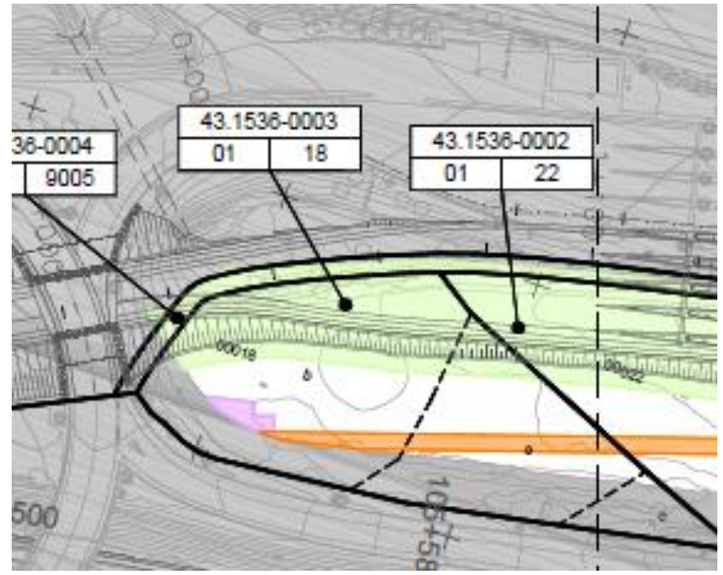



FICHA DE DATOS DE LA PARCELA AFECTADA

		FECHA	MAYO 2017
PROYECTO:	PROYECTO DE TRAZADO DE CONSTRUCCIÓN AUTOVÍA DEL MEDITERRÁNEO A-8		
TRAMO:	LA MORA-LA POBLA DE MONTORNÉS	**SUBTRAMO:**	
MUNICIPIO:	TORREDEMBARRA	**PROVINCIA:**	TARRAGONA
COMUNIDAD AUTÓNOMA:	CATALUÑA	**Nº DE ORDEN:**	43.1536-0004

TITULARIDAD

	DATOS DEL TITULAR CATASTRAL	DATOS DEL TITULAR ACTUAL
NOMBRE:	***AYUNTAMIENTO DE TORREDEMBARRA***	***AYUNTAMIENTO DE TORREDEMBARRA***
DNI:	***P4315500A***	***P4315500A***
DOMICILIO:	***PZ CASTELL 8***	***PZ CASTELL 8***
CIUDAD:	***TORREDEMBARRA(TARRAGONA)***	***TORREDEMBARRA(TARRAGONA)***
C. POSTAL:	***43830***	***43830***
TELÉFONO:		
REPRESENTANTE:		**DNI:**
2º TITULAR:		**DNI:**
3er TITULAR:		**DNI:**

DATOS CATASTRALES

Paraje:		**Superficie (m²):**	2049	**Liquido imponible (euros):**	
Polígono:	1	**Valor catastral (euros):**	0	**Calif. fiscal:**	VT-00
Parcela:	9005	**C. urbanística:**	RURAL		

CARACTERÍSTICAS DE LA FINCA

NATURALEZA: RURAL

APROVECHAMIENTO ACTUAL: VIA COMUNICACIÓN DOMINIO PUBLICO

FORMA Y CONFIGURACIÓN :

LINDEROS

Norte:	VARIOS
Sur:	VARIOS
Este:	VARIOS
Oeste:	VARIOS

AFECCIÓN

Tipo de afección: (total / parcial)	**División de la parcela (Si/No):**	**Longitud (m):**

Derechos o gravámenes que pesan sobre la finca

BIENES AFECTADOS

Subparcela	Aprovechamiento	Unidad	Expropiación Definitiva	Servidumbre	Ocupación Temporal	Total Afección
	VIA COMUNICACIÓN DOMINIO PUBLICO	M²	877	414		1291
	TOTAL BIENES AFECTADOS:		877	414		1291

AFECCIONES

	CANTIDAD	**(m² – m – ud)**

FICHA DE DATOS DE LA PARCELA AFECTADA

		FECHA	MAYO 2017
PROYECTO:	PROYECTO DE TRAZADO DE CONSTRUCCIÓN AUTOVÍA DEL MEDITERRÁNEO A-8		
TRAMO:	LA MORA-LA POBLA DE MONTORNÉS	**SUBTRAMO:**	
MUNICIPIO:	TORREDEMBARRA	**PROVINCIA:**	TARRAGONA
COMUNIDAD AUTÓNOMA:	CATALUÑA	**Nº DE ORDEN:**	43.1536-0004

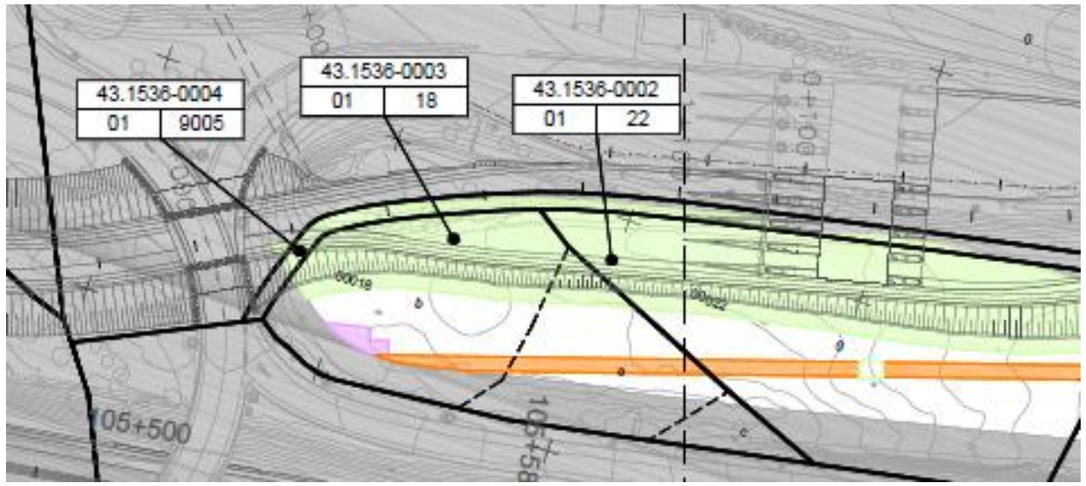



FICHA DE DATOS DE LA PARCELA AFECTADA

				FECHA	MAYO 2017
PROYECTO:	PROYECTO DE TRAZADO DE CONSTRUCCIÓN AUTOVÍA DEL MEDITERRÁNEO A-9				
TRAMO:	LA MORA-LA POBLA DE MONTORNÉS	**SUBTRAMO:**			
MUNICIPIO:	TORREDEMBARRA	**PROVINCIA:**	TARRAGONA		
COMUNIDAD AUTÓNOMA:	CATALUÑA			**Nº DE ORDEN:**	43.1536-0005

TITULARIDAD

	DATOS DEL TITULAR CATASTRAL	DATOS DEL TITULAR ACTUAL
NOMBRE:	***ESCARTIN MARCUELLO MARIA***	***ESCARTIN MARCUELLO MARIA***
DNI:	***39612177J***	***39612177J***
DOMICILIO:	***CL CAMI DE L ERA 37 Pl:03 Pt:14***	***CL CAMI DE L ERA 37 Pl:03 Pt:14***
CIUDAD:	***TORREDEMBARRA [TARRAGONA]***	***TORREDEMBARRA [TARRAGONA]***
C. POSTAL:	***43830***	***43830***
TELÉFONO:		
REPRESENTANTE:		**DNI:**
2º TITULAR:		**DNI:**
3er TITULAR:		**DNI:**

DATOS CATASTRALES

Paraje:	LES ROQUES PLANES	**Superficie (m²):**	3604	**Liquido imponible (euros):**	
Polígono:	1	**Valor catastral (euros):**	164,08	**Calif. fiscal:**	O- 00
Parcela:	101	**C. urbanística:**	RURAL		

CARACTERÍSTICAS DE LA FINCA

NATURALEZA: RURAL

APROVECHAMIENTO ACTUAL: Olivos secano

FORMA Y CONFIGURACIÓN :
IRREGULAR

LINDEROS

Norte:	Pol 1 Par 9005
Sur:	Pol 1 Par 9007
Este:	Pol 1 Par 9005
Oeste:	Pol 1 Par 100

AFECCIÓN

Tipo de afección: (total / parcial)	**División de la parcela (Si/No):**	**Longitud (m):**

Derechos o gravámenes que pesan sobre la finca

BIENES AFECTADOS

Subparcela	Aprovechamiento	Unidad	Expropiación Definitiva	Servidumbre	Ocupación Temporal	Total Afección
	Olivos secano	M²	12	323		335
	TOTAL BIENES AFECTADOS:		12	323		335

AFECCIONES

	CANTIDAD	(m² – m – ud)

FICHA DE DATOS DE LA PARCELA AFECTADA

				FECHA	MAYO 2017
PROYECTO:	PROYECTO DE TRAZADO DE CONSTRUCCIÓN AUTOVÍA DEL MEDITERRÁNEO A-9				
TRAMO:	LA MORA-LA POBLA DE MONTORNÉS	**SUBTRAMO:**			
MUNICIPIO:	TORREDEMBARRA	**PROVINCIA:**	TARRAGONA		
COMUNIDAD AUTÓNOMA:	CATALUÑA			**Nº DE ORDEN:**	43.1536-0005

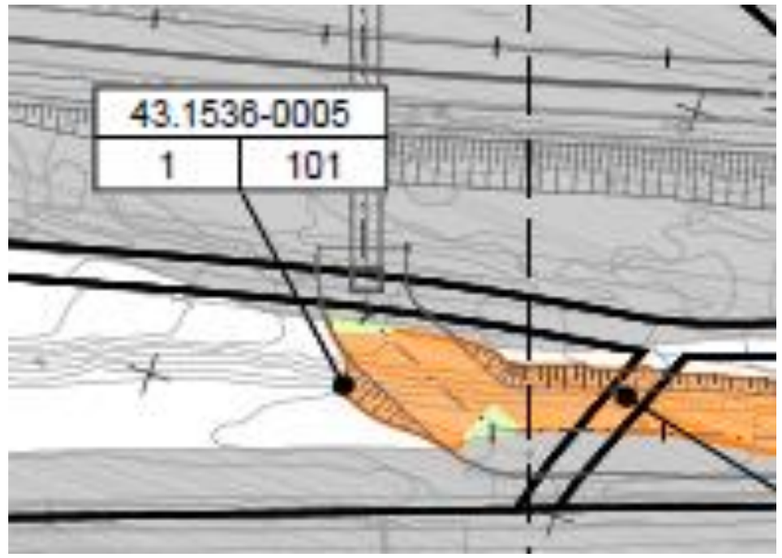



FICHA DE DATOS DE LA PARCELA AFECTADA

		FECHA	MAYO 2017
PROYECTO:	PROYECTO DE TRAZADO DE CONSTRUCCIÓN AUTOVÍA DEL MEDITERRÁNEO A-10		
TRAMO:	LA MORA-LA POBLA DE MONTORNÉS	**SUBTRAMO:**	
MUNICIPIO:	TORREDEMBARRA	**PROVINCIA:**	TARRAGONA
COMUNIDAD AUTÓNOMA:	CATALUÑA	**Nº DE ORDEN:**	43.1536-0006

TITULARIDAD

	DATOS DEL TITULAR CATASTRAL	DATOS DEL TITULAR ACTUAL
NOMBRE:	***MIRAMAR-94, SL***	***MIRAMAR-94, SL***
DNI:	***B43396589***	***B43396589***
DOMICILIO:	***AV MEDITERRANEO Bl:9 Pl:02***	***AV MEDITERRANEO Bl:9 Pl:02***
CIUDAD:	***MADRID [MADRID]***	***MADRID [MADRID]***
C. POSTAL:	***28007***	***28007***
TELÉFONO:		
REPRESENTANTE:		**DNI:**
2º TITULAR:		**DNI:**
3er TITULAR:		**DNI:**

DATOS CATASTRALES

Paraje:	LES ROQUES PLANES	**Superficie (m²):**	10803	**Liquido imponible (euros):**	
Polígono:	1	**Valor catastral (euros):**	271,86	**Calif. fiscal:**	
Parcela:	70	**C. urbanística:**	RURAL		

CARACTERÍSTICAS DE LA FINCA

NATURALEZA: RURAL

APROVECHAMIENTO ACTUAL:

FORMA Y CONFIGURACIÓN :
IRREGULAR

LINDEROS

Norte:	Pol 1 Par 9007
Sur:	Pol 1 Par 9001
Este:	Pol 1 Par 9006
Oeste:	Pol 1 Par 16

AFECCIÓN

Tipo de afección: (total / parcial)	**División de la parcela (Si/No):**	**Longitud (m):**

Derechos o gravámenes que pesan sobre la finca

BIENES AFECTADOS

Subparcela	Aprovechamiento	Unidad	Expropiación Definitiva	Servidumbre	Ocupación Temporal	Total Afección
a-5260	PASTOS	M²	1		3317	3318
b-1364	ALGARROBO SECANO	M²			234	234
c-2429	OLIVOS SECANO	M²	3		2297	2300
d-946	ALGARROBO SECANO	M²			953	953
e-466	OLIVOS SECANO	M²			606	606
f-338	ALGARROBO SECANO				108	
	TOTAL BIENES AFECTADOS:		4		7515	7519

AFECCIONES

	CANTIDAD	(m² – m – ud)

FICHA DE DATOS DE LA PARCELA AFECTADA

		FECHA	MAYO 2017
PROYECTO:	PROYECTO DE TRAZADO DE CONSTRUCCIÓN AUTOVÍA DEL MEDITERRÁNEO A-10		
TRAMO:	LA MORA-LA POBLA DE MONTORNÉS	**SUBTRAMO:**	
MUNICIPIO:	TORREDEMBARRA	**PROVINCIA:**	TARRAGONA
COMUNIDAD AUTÓNOMA:	CATALUÑA	**Nº DE ORDEN:**	43.1536-0006

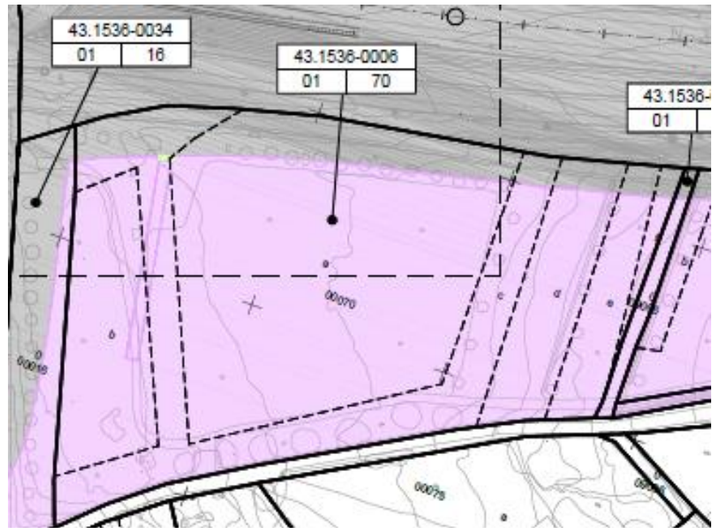



FICHA DE DATOS DE LA PARCELA AFECTADA

		FECHA	MAYO 2017
PROYECTO:	PROYECTO DE TRAZADO DE CONSTRUCCIÓN AUTOVÍA DEL MEDITERRÁNEO A-11		
TRAMO:	LA MORA-LA POBLA DE MONTORNÉS	**SUBTRAMO:**	
MUNICIPIO:	TORREDEMBARRA	**PROVINCIA:**	TARRAGONA
COMUNIDAD AUTÓNOMA:	CATALUÑA	**Nº DE ORDEN:**	43.1536-0007

TITULARIDAD

	DATOS DEL TITULAR CATASTRAL	DATOS DEL TITULAR ACTUAL
NOMBRE:	***BIOSCA ROVIRA PEDRO***	***BIOSCA ROVIRA PEDRO***
DNI:		
DOMICILIO:	***PZ CASTELL 8***	***PZ CASTELL 8***
CIUDAD:	***TORREDEMBARRA [TARRAGONA]***	***TORREDEMBARRA [TARRAGONA]***
C. POSTAL:	***43830***	***43830***
TELÉFONO:		
REPRESENTANTE:		**DNI:**
2º TITULAR:		**DNI:**
3er TITULAR:		**DNI:**

DATOS CATASTRALES

Paraje:	LES ROQUES PLANES	**Superficie (m²):**	1144	**Liquido imponible (euros):**	
Polígono:	1	**Valor catastral (euros):**	54,88	**Calif. fiscal:**	G- 00
Parcela:	102	**C. urbanística:**	RURAL		

CARACTERÍSTICAS DE LA FINCA

NATURALEZA: RURAL

APROVECHAMIENTO ACTUAL: Algarrobo secano

FORMA Y CONFIGURACIÓN :
IRREGULAR

LINDEROS

Norte:	Pol 1 Par 9005
Sur:	Pol 1 Par 9007
Este:	Pol 1 Par 9005
Oeste:	Pol 1 Par 9005

AFECCIÓN

Tipo de afección: (total / parcial)	**División de la parcela (Si/No):**	**Longitud (m):**

Derechos o gravámenes que pesan sobre la finca

BIENES AFECTADOS

Subparcela	Aprovechamiento	Unidad	Expropiación Definitiva	Servidumbre	Ocupación Temporal	Total Afección
	Algarrobo secano	M²		267		267
	TOTAL BIENES AFECTADOS:		0	267		267

AFECCIONES

	CANTIDAD	(m² – m – ud)

FICHA DE DATOS DE LA PARCELA AFECTADA

		FECHA	MAYO 2017
PROYECTO:	PROYECTO DE TRAZADO DE CONSTRUCCIÓN AUTOVÍA DEL MEDITERRÁNEO A-11		
TRAMO:	LA MORA-LA POBLA DE MONTORNÉS	**SUBTRAMO:**	
MUNICIPIO:	TORREDEMBARRA	**PROVINCIA:**	TARRAGONA
COMUNIDAD AUTÓNOMA:	CATALUÑA	**Nº DE ORDEN:**	43.1536-0007

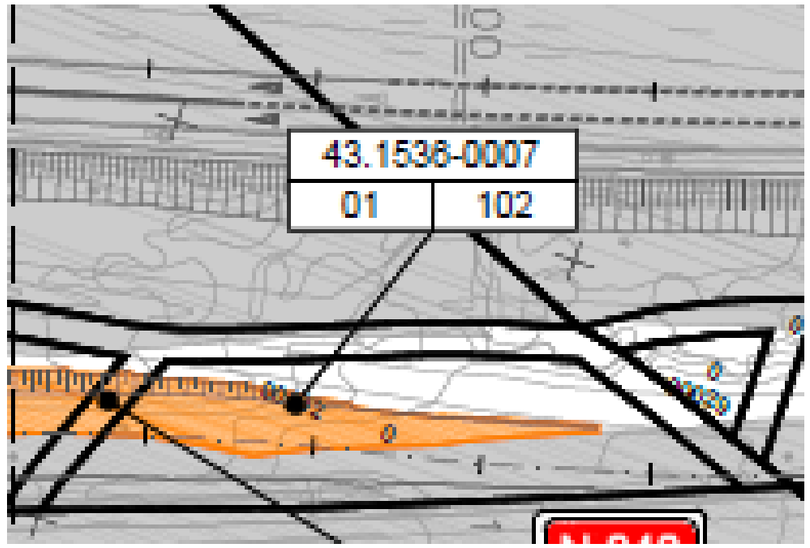



FICHA DE DATOS DE LA PARCELA AFECTADA

		FECHA	MAYO 2017
PROYECTO:	PROYECTO DE TRAZADO DE CONSTRUCCIÓN AUTOVÍA DEL MEDITERRÁNEO A-12		
TRAMO:	LA MORA-LA POBLA DE MONTORNÉS	**SUBTRAMO:**	
MUNICIPIO:	TORREDEMBARRA	**PROVINCIA:**	TARRAGONA
COMUNIDAD AUTÓNOMA:	CATALUÑA	**Nº DE ORDEN:**	43.1536-0008

TITULARIDAD

	DATOS DEL TITULAR CATASTRAL	DATOS DEL TITULAR ACTUAL
NOMBRE:	***AJUNTAMENT DE TORREDEMBARRA***	***AJUNTAMENT DE TORREDEMBARRA***
DNI:	***P4315500A***	***P4315500A***
DOMICILIO:	***PZ CASTELL 8***	***PZ CASTELL 8***
CIUDAD:	***TORREDEMBARRA [TARRAGONA]***	***TORREDEMBARRA [TARRAGONA]***
C. POSTAL:	***43830***	***43830***
TELÉFONO:		
REPRESENTANTE:		**DNI:**
2º TITULAR:		**DNI:**
3er TITULAR:		**DNI:**

DATOS CATASTRALES

Paraje:		**Superficie (m²):**	329	**Liquido imponible (euros):**	
Polígono:	1	**Valor catastral (euros):**	0	**Calif. fiscal:**	VT-00
Parcela:	9003	**C. urbanística:**	RURAL		

CARACTERÍSTICAS DE LA FINCA

NATURALEZA: RURAL

APROVECHAMIENTO ACTUAL: VIA COMUNICACIÓN DOMINIO PUBLICO

FORMA Y CONFIGURACIÓN :

LINDEROS

Norte:	VARIOS
Sur:	VARIOS
Este:	VARIOS
Oeste:	VARIOS

AFECCIÓN

Tipo de afección: (total / parcial)

División de la parcela (Si/No):

Longitud (m):

Derechos o gravámenes que pesan sobre la finca

BIENES AFECTADOS

Subparcela	Aprovechamiento	Unidad	Expropiación Definitiva	Servidumbre	Ocupación Temporal	Total Afección
	VIA COMUNICACIÓN DOMINIO PUBLICO	M²		10		10
	TOTAL BIENES AFECTADOS:			10		10

AFECCIONES

	CANTIDAD	(m² – m – ud)

FICHA DE DATOS DE LA PARCELA AFECTADA

		FECHA	MAYO 2017
PROYECTO:	PROYECTO DE TRAZADO DE CONSTRUCCIÓN AUTOVÍA DEL MEDITERRÁNEO A-12		
TRAMO:	LA MORA-LA POBLA DE MONTORNÉS	**SUBTRAMO:**	
MUNICIPIO:	TORREDEMBARRA	**PROVINCIA:**	TARRAGONA
COMUNIDAD AUTÓNOMA:	CATALUÑA	**Nº DE ORDEN:**	43.1536-0008

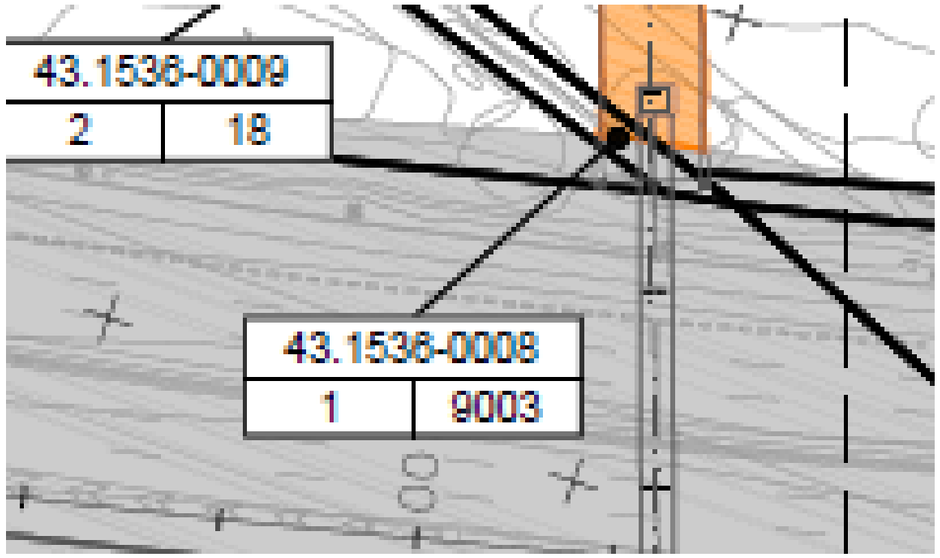



FICHA DE DATOS DE LA PARCELA AFECTADA

		FECHA	MAYO 2017
PROYECTO:	PROYECTO DE TRAZADO DE CONSTRUCCIÓN AUTOVÍA DEL MEDITERRÁNEO A-13		
TRAMO:	LA MORA-LA POBLA DE MONTORNÉS	**SUBTRAMO:**	
MUNICIPIO:	TORREDEMBARRA	**PROVINCIA:**	TARRAGONA
COMUNIDAD AUTÓNOMA:	CATALUÑA	**Nº DE ORDEN:**	43.1536-0009

TITULARIDAD

	DATOS DEL TITULAR CATASTRAL	DATOS DEL TITULAR ACTUAL
NOMBRE:	*VERDU PEIRO RAMONA*	*VERDU PEIRO RAMONA*
DNI:	*40650386W*	*40650386W*
DOMICILIO:	*CL ONZE DE SETEMBRE 1 Pl:01 Pt:1*	*CL ONZE DE SETEMBRE 1 Pl:01 Pt:1*
CIUDAD:	*TORREDEMBARRA [TARRAGONA*	*TORREDEMBARRA [TARRAGONA*
C. POSTAL:	*43830*	*43830*
TELÉFONO:		
REPRESENTANTE:		**DNI:**
2º TITULAR:		**DNI:**
3er TITULAR:		**DNI:**

DATOS CATASTRALES

Paraje:	EL COLL DE CREUS	**Superficie (m²):**	14191	**Liquido imponible (euros):**	
Polígono:	2	**Valor catastral (euros):**	694,75	**Calif. fiscal:**	G- 00
Parcela:	18	**C. urbanística:**	RURAL		

CARACTERÍSTICAS DE LA FINCA

NATURALEZA: RURAL

APROVECHAMIENTO ACTUAL: Algarrobo secano

FORMA Y CONFIGURACIÓN : IRREGULAR

LINDEROS

Norte:	Pol 1 Par 9002
Sur:	Pol 1 Par 9010
Este:	Pol 1 Par 9002
Oeste:	Pol 2 Par 9002

AFECCIÓN

Tipo de afección: (total / parcial)	**División de la parcela (Si/No):**	**Longitud (m):**

Derechos o gravámenes que pesan sobre la finca

BIENES AFECTADOS

Subparcela	Aprovechamiento	Unidad	Expropiación Definitiva	Servidumbre	Ocupación Temporal	Total Afección
	Algarrobo secano	M²		669		669
		TOTAL BIENES AFECTADOS:		669		669

AFECCIONES

	CANTIDAD	(m² – m – ud)

FICHA DE DATOS DE LA PARCELA AFECTADA

		FECHA	MAYO 2017
PROYECTO:	PROYECTO DE TRAZADO DE CONSTRUCCIÓN AUTOVÍA DEL MEDITERRÁNEO A-13		
TRAMO:	LA MORA-LA POBLA DE MONTORNÉS	**SUBTRAMO:**	
MUNICIPIO:	TORREDEMBARRA	**PROVINCIA:**	TARRAGONA
COMUNIDAD AUTÓNOMA:	CATALUÑA	**Nº DE ORDEN:**	43.1536-0009

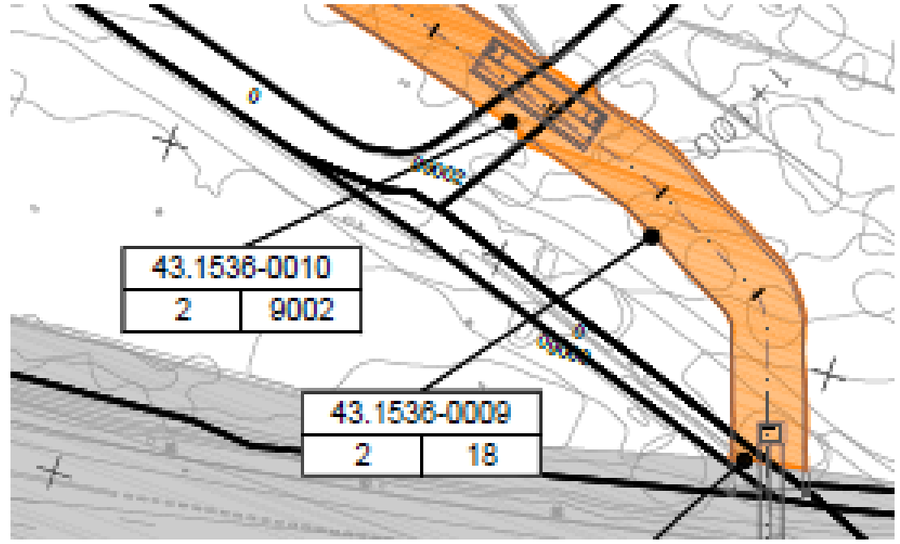



FICHA DE DATOS DE LA PARCELA AFECTADA

FECHA MAYO 2017

PROYECTO: PROYECTO DE TRAZADO DE CONSTRUCCIÓN AUTOVÍA DEL MEDITERRÁNEO A-14

TRAMO: LA MORA-LA POBLA DE MONTORNÉS **SUBTRAMO:**

MUNICIPIO: TORREDEMBARRA **PROVINCIA:** TARRAGONA

COMUNIDAD AUTÓNOMA: CATALUÑA **Nº DE ORDEN:** 43.1536-0010

TITULARIDAD

	DATOS DEL TITULAR CATASTRAL	DATOS DEL TITULAR ACTUAL
NOMBRE:	***DESCONOCIDO***	***DESCONOCIDO***
DNI:		
DOMICILIO:		
CIUDAD:		
C. POSTAL:		
TELÉFONO:		
REPRESENTANTE:		**DNI:**
2º TITULAR:		**DNI:**
3er TITULAR:		**DNI:**

DATOS CATASTRALES

Paraje:		**Superficie (m²):**	387	**Liquido imponible (euros):**	
Polígono:	1	**Valor catastral (euros):**	0	**Calif. fiscal:**	VT-00
Parcela:	9002	**C. urbanística:**	RURAL		

CARACTERÍSTICAS DE LA FINCA

NATURALEZA: RURAL

APROVECHAMIENTO ACTUAL: VIA COMUNICACIÓN DOMINIO PUBLICO

FORMA Y CONFIGURACIÓN :

LINDEROS

Norte:	VARIOS
Sur:	VARIOS
Este:	VARIOS
Oeste:	VARIOS

AFECCIÓN

Tipo de afección: (total / parcial)	**División de la parcela (Si/No):**	**Longitud (m):**

Derechos o gravámenes que pesan sobre la finca

BIENES AFECTADOS

Subparcela	Aprovechamiento	Unidad	Expropiación Definitiva	Servidumbre	Ocupación Temporal	Total Afección
	VIA COMUNICACIÓN DOMINIO PUBLICO	M²		71		71
	TOTAL BIENES AFECTADOS:			71		71

AFECCIONES

	CANTIDAD	(m² – m – ud)

FICHA DE DATOS DE LA PARCELA AFECTADA

FECHA MAYO 2017

PROYECTO: PROYECTO DE TRAZADO DE CONSTRUCCIÓN AUTOVÍA DEL MEDITERRÁNEO A-14

TRAMO: LA MORA-LA POBLA DE MONTORNÉS **SUBTRAMO:**

MUNICIPIO: TORREDEMBARRA **PROVINCIA:** TARRAGONA

COMUNIDAD AUTÓNOMA: CATALUÑA **Nº DE ORDEN:** 43.1536-0010

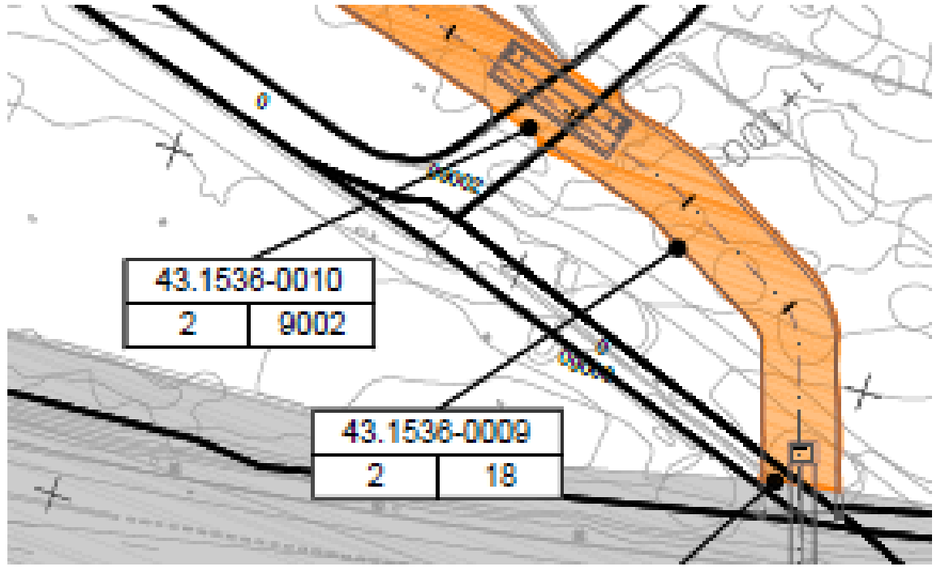



FICHA DE DATOS DE LA PARCELA AFECTADA

FECHA MAYO 2017

PROYECTO: PROYECTO DE TRAZADO DE CONSTRUCCIÓN AUTOVÍA DEL MEDITERRÁNEO A-15

TRAMO: LA MORA-LA POBLA DE MONTORNÉS **SUBTRAMO:**

MUNICIPIO: TORREDEMBARRA **PROVINCIA:** TARRAGONA

COMUNIDAD AUTÓNOMA: CATALUÑA **Nº DE ORDEN:** 43.1536-0011

TITULARIDAD

	DATOS DEL TITULAR CATASTRAL	DATOS DEL TITULAR ACTUAL
NOMBRE:	***MERCADE OLIVE MARIA***	***MERCADE OLIVE MARIA***
DNI:	***39549168R***	***39549168R***
DOMICILIO:	***CL ONZE DE SETEMBRE 1 Pl:01 Pt:1***	***CL ONZE DE SETEMBRE 1 Pl:01 Pt:1***
CIUDAD:	***MOLINS DE REI [BARCELONA***	***MOLINS DE REI [BARCELONA***
C. POSTAL:	***8750***	***8750***
TELÉFONO:		
REPRESENTANTE:		**DNI:**
2º TITULAR:		**DNI:**
3er TITULAR:		**DNI:**

DATOS CATASTRALES

Paraje:	EL COLL DE CREUS	**Superficie (m²):**	35222	**Liquido imponible (euros):**	
Polígono:	2	**Valor catastral (euros):**	1683,44	**Calif. fiscal:**	
Parcela:	19	**C. urbanística:**	RURAL		

CARACTERÍSTICAS DE LA FINCA

NATURALEZA: RURAL

APROVECHAMIENTO ACTUAL:

FORMA Y CONFIGURACIÓN :
IRREGULAR

LINDEROS

Norte:	Pol 1 Par 9006, 21
Sur:	Pol 2 Par 9002
Este:	Pol 2 P ar 9005
Oeste:	Pol 2 P ar 9004

AFECCIÓN

Tipo de afección: (total / parcial)

División de la parcela (Si/No):

Longitud (m):

Derechos o gravámenes que pesan sobre la finca

BIENES AFECTADOS

Subparcela	Aprovechamiento	Unidad	Expropiación Definitiva	Servidumbre	Ocupación Temporal	Total Afección
a-11050	Olivos secano	M²		1018		1018
c-435	Improductivo	M²		62		62
d-687	Olivos secano	M²	17	1553		1570
		TOTAL BIENES AFECTADOS:	17	2633		2650

AFECCIONES

	CANTIDAD	(m² – m – ud)

FICHA DE DATOS DE LA PARCELA AFECTADA

FECHA MAYO 2017

PROYECTO: PROYECTO DE TRAZADO DE CONSTRUCCIÓN AUTOVÍA DEL MEDITERRÁNEO A-15

TRAMO: LA MORA-LA POBLA DE MONTORNÉS **SUBTRAMO:**

MUNICIPIO: TORREDEMBARRA **PROVINCIA:** TARRAGONA

COMUNIDAD AUTÓNOMA: CATALUÑA **Nº DE ORDEN:** 43.1536-0011

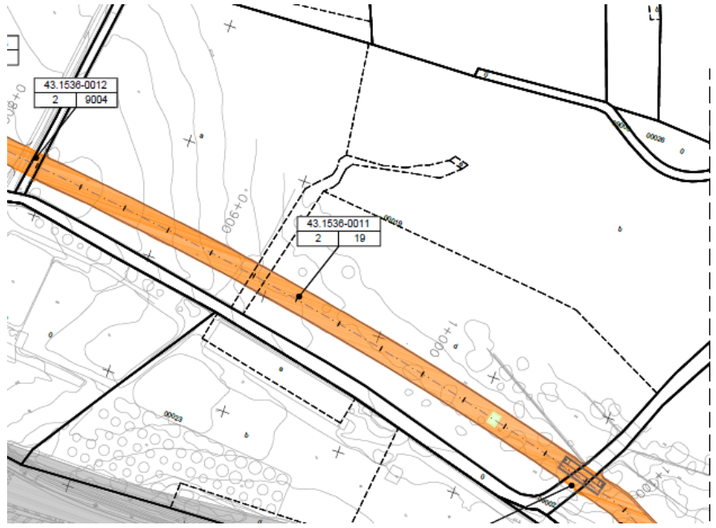



FICHA DE DATOS DE LA PARCELA AFECTADA

				FECHA	MAYO 2017
PROYECTO:	PROYECTO DE TRAZADO DE CONSTRUCCIÓN AUTOVÍA DEL MEDITERRÁNEO A-16				
TRAMO:	LA MORA-LA POBLA DE MONTORNÉS	**SUBTRAMO:**			
MUNICIPIO:	TORREDEMBARRA	**PROVINCIA:**	TARRAGONA		
COMUNIDAD AUTÓNOMA:	CATALUÑA			**Nº DE ORDEN:**	43.1536-0012

TITULARIDAD

	DATOS DEL TITULAR CATASTRAL	DATOS DEL TITULAR ACTUAL
NOMBRE:	***AJUNTAMENT DE TORREDEMBARRA***	***AJUNTAMENT DE TORREDEMBARRA***
DNI:	***P4315500A***	***P4315500A***
DOMICILIO:	***PZ CASTELL 8***	***PZ CASTELL 8***
CIUDAD:	***TORREDEMBARRA [TARRAGONA]***	***TORREDEMBARRA [TARRAGONA]***
C. POSTAL:	***43830***	***43830***
TELÉFONO:		
REPRESENTANTE:		**DNI:**
2º TITULAR:		**DNI:**
3er TITULAR:		**DNI:**

DATOS CATASTRALES

Paraje:		**Superficie (m²):**	1658	**Liquido imponible (euros):**	
Polígono:	2	**Valor catastral (euros):**	0	**Calif. fiscal:**	VT-00
Parcela:	9004	**C. urbanística:**	RURAL		

CARACTERÍSTICAS DE LA FINCA

NATURALEZA: RURAL

APROVECHAMIENTO ACTUAL: VIA COMUNICACIÓN DOMINIO PUBLICO

FORMA Y CONFIGURACIÓN :

LINDEROS

Norte:	VARIOS
Sur:	VARIOS
Este:	VARIOS
Oeste:	VARIOS

AFECCIÓN

Tipo de afección: (total / parcial)	**División de la parcela (Si/No):**	**Longitud (m):**

Derechos o gravámenes que pesan sobre la finca

BIENES AFECTADOS

Subparcela	Aprovechamiento	Unidad	Expropiación Definitiva	Servidumbre	Ocupación Temporal	Total Afección
		M²		36	0	36
	TOTAL BIENES AFECTADOS:		0	36		36

AFECCIONES

	CANTIDAD	**(m² – m – ud)**

FICHA DE DATOS DE LA PARCELA AFECTADA

				FECHA	MAYO 2017
PROYECTO:	PROYECTO DE TRAZADO DE CONSTRUCCIÓN AUTOVÍA DEL MEDITERRÁNEO A-16				
TRAMO:	LA MORA-LA POBLA DE MONTORNÉS	**SUBTRAMO:**			
MUNICIPIO:	TORREDEMBARRA	**PROVINCIA:**	TARRAGONA		
COMUNIDAD AUTÓNOMA:	CATALUÑA			**Nº DE ORDEN:**	43.1536-0012

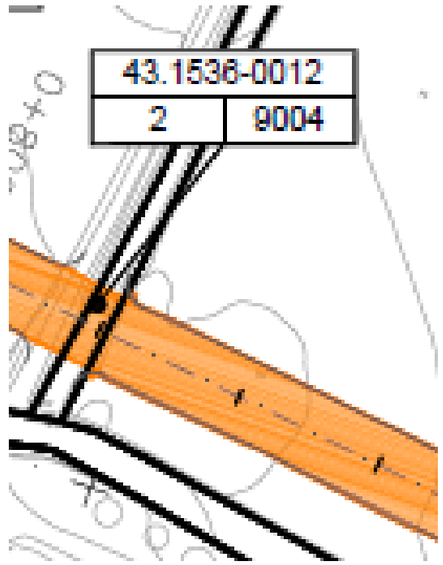



FICHA DE DATOS DE LA PARCELA AFECTADA

		FECHA	MAYO 2017
PROYECTO:	PROYECTO DE TRAZADO DE CONSTRUCCIÓN AUTOVÍA DEL MEDITERRÁNEO A-17		
TRAMO:	LA MORA-LA POBLA DE MONTORNÉS	**SUBTRAMO:**	
MUNICIPIO:	TORREDEMBARRA	**PROVINCIA:**	TARRAGONA
COMUNIDAD AUTÓNOMA:	CATALUÑA	**Nº DE ORDEN:**	43.1536-0013

TITULARIDAD

	DATOS DEL TITULAR CATASTRAL	DATOS DEL TITULAR ACTUAL
NOMBRE:	***FARRE VILA JUAN***	***FARRE VILA JUAN***
DNI:	***39580098L***	***39580098L***
DOMICILIO:	***CL ARRABAL 26***	***CL ARRABAL 26***
CIUDAD:	***CREIXELL [TARRAGONA***	***CREIXELL [TARRAGONA***
C. POSTAL:	***43839***	***43839***
TELÉFONO:		
REPRESENTANTE:		**DNI:**
2º TITULAR:		**DNI:**
3er TITULAR:		**DNI:**

DATOS CATASTRALES

Paraje:	EL COLL DE CREUS	**Superficie (m²):**	13964	**Liquido imponible (euros):**	
Polígono:	2	**Valor catastral (euros):**	3584,99	**Calif. fiscal:**	
Parcela:	31	**C. urbanística:**	RURAL		

CARACTERÍSTICAS DE LA FINCA

NATURALEZA: RURAL

APROVECHAMIENTO ACTUAL:

FORMA Y CONFIGURACIÓN :
IRREGULAR

LINDEROS

Norte:	Pol 2 Par 1
Sur:	Pol 2 Par 9002
Este:	Pol 2 P ar 9004
Oeste:	Pol 2 P ar 9013

AFECCIÓN

Tipo de afección: (total / parcial)	**División de la parcela (Si/No):**	**Longitud (m):**

Derechos o gravámenes que pesan sobre la finca

BIENES AFECTADOS

Subparcela	Aprovechamiento	Unidad	Expropiación Definitiva	Servidumbre	Ocupación Temporal	Total Afección
a-7425	Olivos regadío	M²		611		611
b-6539	Avellano regadío	M²		95		95
		TOTAL BIENES AFECTADOS:		706		706

AFECCIONES

	CANTIDAD	(m² – m – ud)

FICHA DE DATOS DE LA PARCELA AFECTADA

		FECHA	MAYO 2017
PROYECTO:	PROYECTO DE TRAZADO DE CONSTRUCCIÓN AUTOVÍA DEL MEDITERRÁNEO A-17		
TRAMO:	LA MORA-LA POBLA DE MONTORNÉS	**SUBTRAMO:**	
MUNICIPIO:	TORREDEMBARRA	**PROVINCIA:**	TARRAGONA
COMUNIDAD AUTÓNOMA:	CATALUÑA	**Nº DE ORDEN:**	43.1536-0013

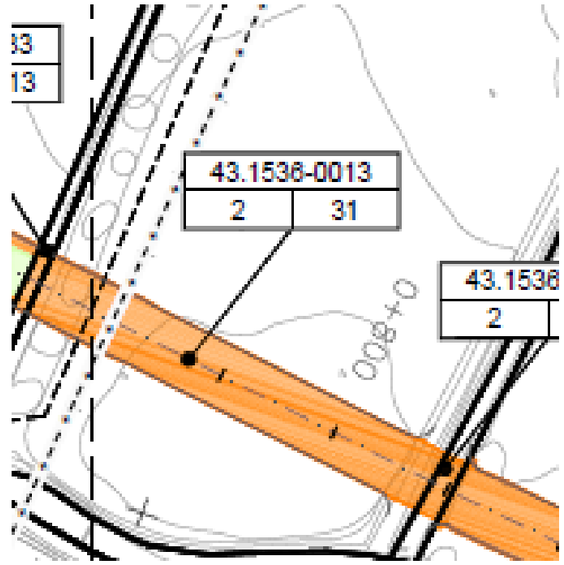



FICHA DE DATOS DE LA PARCELA AFECTADA

		FECHA	MAYO 2017
PROYECTO:	PROYECTO DE TRAZADO DE CONSTRUCCIÓN AUTOVÍA DEL MEDITERRÁNEO A-18		
TRAMO:	LA MORA-LA POBLA DE MONTORNÉS	**SUBTRAMO:**	
MUNICIPIO:	TORREDEMBARRA	**PROVINCIA:**	TARRAGONA
COMUNIDAD AUTÓNOMA:	CATALUÑA	**Nº DE ORDEN:**	43.1536-0014

TITULARIDAD

	DATOS DEL TITULAR CATASTRAL	DATOS DEL TITULAR ACTUAL
NOMBRE:	***TIMONEDA BOJ MARINA HEREDEROS DE***	***TIMONEDA BOJ MARINA HEREDEROS DE***
DNI:	***37511721D***	***37511721D***
DOMICILIO:	***CL VILAMARI 51***	***CL VILAMARI 51***
CIUDAD:	***BARCELONA [BARCELONA]***	***BARCELONA [BARCELONA]***
C. POSTAL:	***8015***	***8015***
TELÉFONO:		
REPRESENTANTE:		**DNI:**
2º TITULAR:		**DNI:**
3er TITULAR:		**DNI:**

DATOS CATASTRALES

Paraje:	EL COLL DE CREUS	**Superficie (m²):**	3887	**Liquido imponible (euros):**	
Polígono:	2	**Valor catastral (euros):**	186,83	**Calif. fiscal:**	G-00
Parcela:	30	**C. urbanística:**	RURAL		

CARACTERÍSTICAS DE LA FINCA

NATURALEZA: RURAL

APROVECHAMIENTO ACTUAL: ALGARROBO SECANO

FORMA Y CONFIGURACIÓN :
IRREGULAR

LINDEROS

Norte:	Pol 2 Par 9018, 13
Sur:	Pol 1 Par 9015
Este:	Pol 2 P ar 16
Oeste:	Pol 2 P ar 17

AFECCIÓN

Tipo de afección: (total / parcial)	**División de la parcela (Si/No):**	**Longitud (m):**

Derechos o gravámenes que pesan sobre la finca

BIENES AFECTADOS

Subparcela	Aprovechamiento	Unidad	Expropiación Definitiva	Servidumbre	Ocupación Temporal	Total Afección
	ALGARROBO SECANO	M²			3749	3749
	TOTAL BIENES AFECTADOS:				3749	3749

AFECCIONES

CANTIDAD	**(m² – m – ud)**

FICHA DE DATOS DE LA PARCELA AFECTADA

		FECHA	MAYO 2017
PROYECTO:	PROYECTO DE TRAZADO DE CONSTRUCCIÓN AUTOVÍA DEL MEDITERRÁNEO A-18		
TRAMO:	LA MORA-LA POBLA DE MONTORNÉS	**SUBTRAMO:**	
MUNICIPIO:	TORREDEMBARRA	**PROVINCIA:**	TARRAGONA
COMUNIDAD AUTÓNOMA:	CATALUÑA	**Nº DE ORDEN:**	43.1536-0014

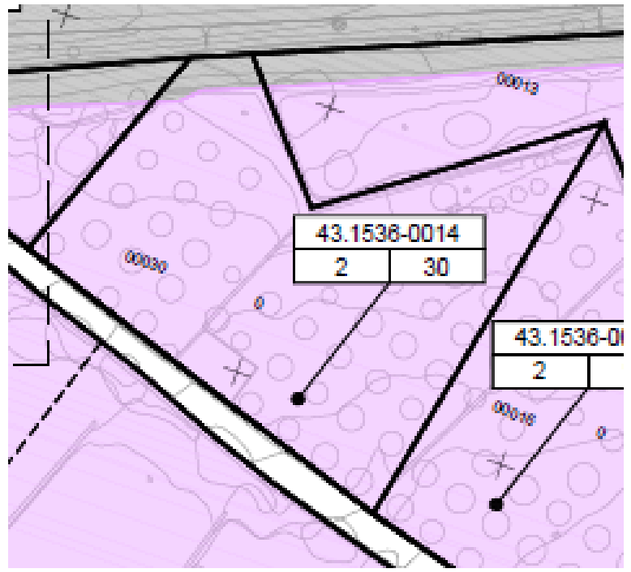



FICHA DE DATOS DE LA PARCELA AFECTADA

		FECHA	MAYO 2017
PROYECTO:	PROYECTO DE TRAZADO DE CONSTRUCCIÓN AUTOVÍA DEL MEDITERRÁNEO A-19		
TRAMO:	LA MORA-LA POBLA DE MONTORNÉS	**SUBTRAMO:**	
MUNICIPIO:	TORREDEMBARRA	**PROVINCIA:**	TARRAGONA
COMUNIDAD AUTÓNOMA:	CATALUÑA	**Nº DE ORDEN:**	43.1536-0015

TITULARIDAD

	DATOS DEL TITULAR CATASTRAL	DATOS DEL TITULAR ACTUAL
NOMBRE:	***NEBOT BRUNET MERCEDES***	***NEBOT BRUNET MERCEDES***
DNI:	***37439532V***	***37439532V***
DOMICILIO:	***CL CASANOVA 228***	***CL CASANOVA 228***
CIUDAD:	***BARCELONA [BARCELONA]***	***BARCELONA [BARCELONA]***
C. POSTAL:	***8036***	***8036***
TELÉFONO:		
REPRESENTANTE:		**DNI:**
2º TITULAR:		**DNI:**
3er TITULAR:		**DNI:**

DATOS CATASTRALES

Paraje:	EL COLL DE CREUS	**Superficie (m²):**	3413	**Liquido imponible (euros):**	
Polígono:	2	**Valor catastral (euros):**	164,03	**Calif. fiscal:**	G-00
Parcela:	16	**C. urbanística:**	RURAL		

CARACTERÍSTICAS DE LA FINCA

NATURALEZA: RURAL

APROVECHAMIENTO ACTUAL: ALGARROBO SECANO

FORMA Y CONFIGURACIÓN :
IRREGULAR

LINDEROS

Norte:	Pol 2 Par 13
Sur:	Pol 1 Par 9015
Este:	Pol 2 Par 13
Oeste:	Pol 2 Par 30

AFECCIÓN

Tipo de afección: (total / parcial)	**División de la parcela (Si/No):**	**Longitud (m):**

Derechos o gravámenes que pesan sobre la finca

BIENES AFECTADOS

Subparcela	Aprovechamiento	Unidad	Expropiación Definitiva	Servidumbre	Ocupación Temporal	Total Afección
	ALGARROBO SECANO	M²			3366	3366
	TOTAL BIENES AFECTADOS:				3366	3366

AFECCIONES

CANTIDAD	(m² – m – ud)

FICHA DE DATOS DE LA PARCELA AFECTADA

		FECHA	MAYO 2017
PROYECTO:	PROYECTO DE TRAZADO DE CONSTRUCCIÓN AUTOVÍA DEL MEDITERRÁNEO A-19		
TRAMO:	LA MORA-LA POBLA DE MONTORNÉS	**SUBTRAMO:**	
MUNICIPIO:	TORREDEMBARRA	**PROVINCIA:**	TARRAGONA
COMUNIDAD AUTÓNOMA:	CATALUÑA	**Nº DE ORDEN:**	43.1536-0015

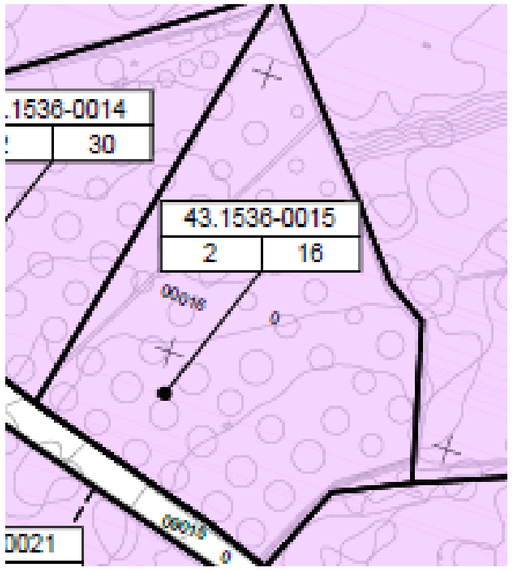



FICHA DE DATOS DE LA PARCELA AFECTADA

				FECHA	MAYO 2017
PROYECTO:	PROYECTO DE TRAZADO DE CONSTRUCCIÓN AUTOVÍA DEL MEDITERRÁNEO A-20				
TRAMO:	LA MORA-LA POBLA DE MONTORNÉS	**SUBTRAMO:**			
MUNICIPIO:	TORREDEMBARRA	**PROVINCIA:**	TARRAGONA		
COMUNIDAD AUTÓNOMA:	CATALUÑA			**Nº DE ORDEN:**	43.1536-0016

TITULARIDAD

	DATOS DEL TITULAR CATASTRAL	DATOS DEL TITULAR ACTUAL
NOMBRE:	***ROIG CIURO MANUEL E HIJOS***	***ROIG CIURO MANUEL E HIJOS***
DNI:	***39607054L***	***39607054L***
DOMICILIO:	***PZ DE LA VILA 6***	***PZ DE LA VILA 6***
CIUDAD:	***TORREDEMBARRA [TARRAGONA]***	***TORREDEMBARRA [TARRAGONA]***
C. POSTAL:	***43830***	***43830***
TELÉFONO:		
REPRESENTANTE:		**DNI:**
2º TITULAR:		**DNI:**
3er TITULAR:		**DNI:**

DATOS CATASTRALES

Paraje:	EL COLL DE CREUS	**Superficie (m²):**	1056	**Liquido imponible (euros):**	
Polígono:	2	**Valor catastral (euros):**	50,69	**Calif. fiscal:**	G-00
Parcela:	17	**C. urbanística:**	RURAL		

CARACTERÍSTICAS DE LA FINCA

NATURALEZA: RURAL

APROVECHAMIENTO ACTUAL: ALGARROBO SECANO

FORMA Y CONFIGURACIÓN :
TRIANGULAR

LINDEROS

Norte:	Pol 2 Par 9018
Sur:	Pol 1 Par 9015
Este:	Pol 2 Par 30
Oeste:	Pol 1 Par 9015

AFECCIÓN

Tipo de afección: (total / parcial)	**División de la parcela (Si/No):**	**Longitud (m):**

Derechos o gravámenes que pesan sobre la finca

BIENES AFECTADOS

Subparcela	Aprovechamiento	Unidad	Expropiación Definitiva	Servidumbre	Ocupación Temporal	Total Afección
	ALGARROBO SECANO	M²			680	680
	TOTAL BIENES AFECTADOS:				680	680

AFECCIONES

	CANTIDAD	(m² – m – ud)

FICHA DE DATOS DE LA PARCELA AFECTADA

				FECHA	MAYO 2017
PROYECTO:	PROYECTO DE TRAZADO DE CONSTRUCCIÓN AUTOVÍA DEL MEDITERRÁNEO A-20				
TRAMO:	LA MORA-LA POBLA DE MONTORNÉS	**SUBTRAMO:**			
MUNICIPIO:	TORREDEMBARRA	**PROVINCIA:**	TARRAGONA		
COMUNIDAD AUTÓNOMA:	CATALUÑA			**Nº DE ORDEN:**	43.1536-0016

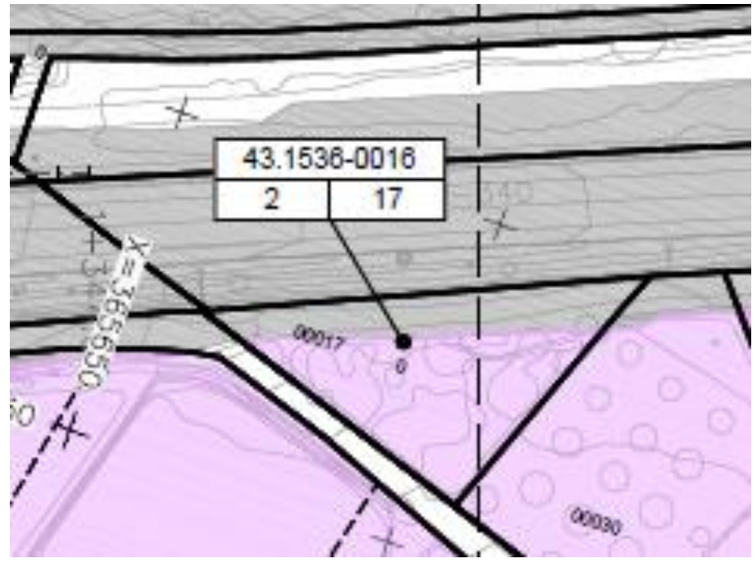



FICHA DE DATOS DE LA PARCELA AFECTADA

		FECHA	MAYO 2017
PROYECTO:	PROYECTO DE TRAZADO DE CONSTRUCCIÓN AUTOVÍA DEL MEDITERRÁNEO A-21		
TRAMO:	LA MORA-LA POBLA DE MONTORNÉS	**SUBTRAMO:**	
MUNICIPIO:	TORREDEMBARRA	**PROVINCIA:**	TARRAGONA
COMUNIDAD AUTÓNOMA:	CATALUÑA	**Nº DE ORDEN:**	43.1536-0017

TITULARIDAD

	DATOS DEL TITULAR CATASTRAL	DATOS DEL TITULAR ACTUAL
NOMBRE:	***ROIG CIURO JOSE***	***ROIG CIURO JOSE***
DNI:	***39613124V***	***39613124V***
DOMICILIO:	***CL ALCARRAS 7***	***CL ALCARRAS 7***
CIUDAD:	***TORREDEMBARRA [TARRAGONA]***	***TORREDEMBARRA [TARRAGONA]***
C. POSTAL:	***43830***	***43830***
TELÉFONO:		
REPRESENTANTE:		**DNI:**
2º TITULAR:		**DNI:**
3er TITULAR:		**DNI:**

DATOS CATASTRALES

Paraje:	EL COLL DE CREUS	**Superficie (m²):**	8882	**Liquido imponible (euros):**	
Polígono:	2	**Valor catastral (euros):**	427,18	**Calif. fiscal:**	G-00
Parcela:	15	**C. urbanística:**	RURAL		

CARACTERÍSTICAS DE LA FINCA

NATURALEZA: RURAL

APROVECHAMIENTO ACTUAL: ALGARROBO SECANO

FORMA Y CONFIGURACIÓN :
IRREGULAR

LINDEROS

Norte:	Pol 2 Par 13
Sur:	Pol 1 Par 9015
Este:	Pol 2 Par 14
Oeste:	Pol 2 Par 16

AFECCIÓN

Tipo de afección: (total / parcial)	**División de la parcela (Si/No):**	**Longitud (m):**

Derechos o gravámenes que pesan sobre la finca

BIENES AFECTADOS

Subparcela	Aprovechamiento	Unidad	Expropiación Definitiva	Servidumbre	Ocupación Temporal	Total Afección
	ALGARROBO SECANO	M²			8368	8368
	TOTAL BIENES AFECTADOS:				8368	8368

AFECCIONES

CANTIDAD	(m² – m – ud)

FICHA DE DATOS DE LA PARCELA AFECTADA

		FECHA	MAYO 2017
PROYECTO:	PROYECTO DE TRAZADO DE CONSTRUCCIÓN AUTOVÍA DEL MEDITERRÁNEO A-21		
TRAMO:	LA MORA-LA POBLA DE MONTORNÉS	**SUBTRAMO:**	
MUNICIPIO:	TORREDEMBARRA	**PROVINCIA:**	TARRAGONA
COMUNIDAD AUTÓNOMA:	CATALUÑA	**Nº DE ORDEN:**	43.1536-0017

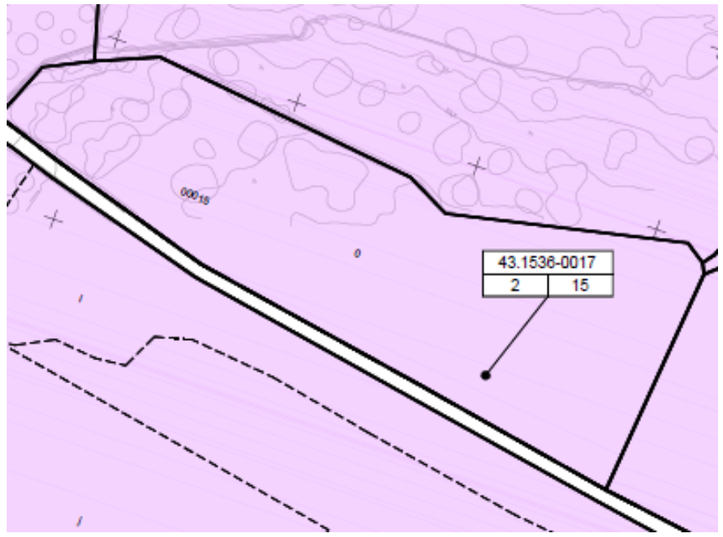



FICHA DE DATOS DE LA PARCELA AFECTADA

				FECHA	MAYO 2017
PROYECTO:	PROYECTO DE TRAZADO DE CONSTRUCCIÓN AUTOVÍA DEL MEDITERRÁNEO A-22				
TRAMO:	LA MORA-LA POBLA DE MONTORNÉS	**SUBTRAMO:**			
MUNICIPIO:	TORREDEMBARRA	**PROVINCIA:**	TARRAGONA		
COMUNIDAD AUTÓNOMA:	CATALUÑA			**Nº DE ORDEN:**	43.1536-0018

TITULARIDAD

	DATOS DEL TITULAR CATASTRAL	DATOS DEL TITULAR ACTUAL
NOMBRE:	***TARRAH KOSSE, SL***	***TARRAH KOSSE, SL***
DNI:	***B43885797***	***B43885797***
DOMICILIO:	***AV MIRAMAR 170***	***AV MIRAMAR 170***
CIUDAD:	***TORREDEMBARRA [TARRAGONA]***	***TORREDEMBARRA [TARRAGONA]***
C. POSTAL:	***43830***	***43830***
TELÉFONO:		
REPRESENTANTE:		**DNI:**
2º TITULAR:		**DNI:**
3er TITULAR:		**DNI:**

DATOS CATASTRALES

Paraje:	EL COLL DE CREUS	**Superficie (m²):**	7715	**Liquido imponible (euros):**	
Polígono:	2	**Valor catastral (euros):**	371	**Calif. fiscal:**	G-00
Parcela:	14	**C. urbanística:**	RURAL		

CARACTERÍSTICAS DE LA FINCA

NATURALEZA: RURAL

APROVECHAMIENTO ACTUAL: ALGARROBO SECANO

FORMA Y CONFIGURACIÓN :
IRREGULAR

LINDEROS

Norte:	Pol 2 Par 9013
Sur:	Pol 1 Par 9015
Este:	Pol 2 Par 9014
Oeste:	Pol 2 Par 15

AFECCIÓN

Tipo de afección: (total / parcial)	**División de la parcela (Si/No):**	**Longitud (m):**

Derechos o gravámenes que pesan sobre la finca

BIENES AFECTADOS

Subparcela	Aprovechamiento	Unidad	Expropiación Definitiva	Servidumbre	Ocupación Temporal	Total Afección
	ALGARROBO SECANO	M²			8044	8044
	TOTAL BIENES AFECTADOS:				8044	8044

AFECCIONES

	CANTIDAD	(m² – m – ud)

FICHA DE DATOS DE LA PARCELA AFECTADA

				FECHA	MAYO 2017
PROYECTO:	PROYECTO DE TRAZADO DE CONSTRUCCIÓN AUTOVÍA DEL MEDITERRÁNEO A-22				
TRAMO:	LA MORA-LA POBLA DE MONTORNÉS	**SUBTRAMO:**			
MUNICIPIO:	TORREDEMBARRA	**PROVINCIA:**	TARRAGONA		
COMUNIDAD AUTÓNOMA:	CATALUÑA			**Nº DE ORDEN:**	43.1536-0018





FICHA DE DATOS DE LA PARCELA AFECTADA

		FECHA	MAYO 2017
PROYECTO:	PROYECTO DE TRAZADO DE CONSTRUCCIÓN AUTOVÍA DEL MEDITERRÁNEO A-23		
TRAMO:	LA MORA-LA POBLA DE MONTORNÉS	**SUBTRAMO:**	
MUNICIPIO:	TORREDEMBARRA	**PROVINCIA:**	TARRAGONA
COMUNIDAD AUTÓNOMA:	CATALUÑA	**Nº DE ORDEN:**	43.1536-0019

TITULARIDAD

	DATOS DEL TITULAR CATASTRAL	DATOS DEL TITULAR ACTUAL
NOMBRE:	***TARRAH KOSSE, SL***	***TARRAH KOSSE, SL***
DNI:	***B43885797***	***B43885797***
DOMICILIO:	***AV MIRAMAR 170***	***AV MIRAMAR 170***
CIUDAD:	***TORREDEMBARRA [TARRAGONA]***	***TORREDEMBARRA [TARRAGONA]***
C. POSTAL:	***43830***	***43830***
TELÉFONO:		
REPRESENTANTE:		**DNI:**
2º TITULAR:		**DNI:**
3er TITULAR:		**DNI:**

DATOS CATASTRALES

Paraje:	EL COLL DE CREUS	**Superficie (m²):**	33283	**Liquido imponible (euros):**	
Polígono:	2	**Valor catastral (euros):**	1598,26	**Calif. fiscal:**	
Parcela:	13	**C. urbanística:**	RURAL		

CARACTERÍSTICAS DE LA FINCA

NATURALEZA: RURAL

APROVECHAMIENTO ACTUAL:

FORMA Y CONFIGURACIÓN :
IRREGULAR

LINDEROS

Norte:	Pol 2 Par 9018
Sur:	Pol 2 Par 15
Este:	Pol 14 Par 23
Oeste:	Pol 2 Par 16, 30

AFECCIÓN

Tipo de afección: (total / parcial)	**División de la parcela (Si/No):**	**Longitud (m):**

Derechos o gravámenes que pesan sobre la finca

BIENES AFECTADOS

Subparcela	Aprovechamiento	Unidad	Expropiación Definitiva	Servidumbre	Ocupación Temporal	Total Afección
a-33229	ALGARROBO SECANO	M²			31013	31013
b-54	IMPRODUCTIVO	M²			50	50
		TOTAL BIENES AFECTADOS:			3163	31063

AFECCIONES

	CANTIDAD	(m² – m – ud)

FICHA DE DATOS DE LA PARCELA AFECTADA

		FECHA	MAYO 2017
PROYECTO:	PROYECTO DE TRAZADO DE CONSTRUCCIÓN AUTOVÍA DEL MEDITERRÁNEO A-23		
TRAMO:	LA MORA-LA POBLA DE MONTORNÉS	**SUBTRAMO:**	
MUNICIPIO:	TORREDEMBARRA	**PROVINCIA:**	TARRAGONA
COMUNIDAD AUTÓNOMA:	CATALUÑA	**Nº DE ORDEN:**	43.1536-0019

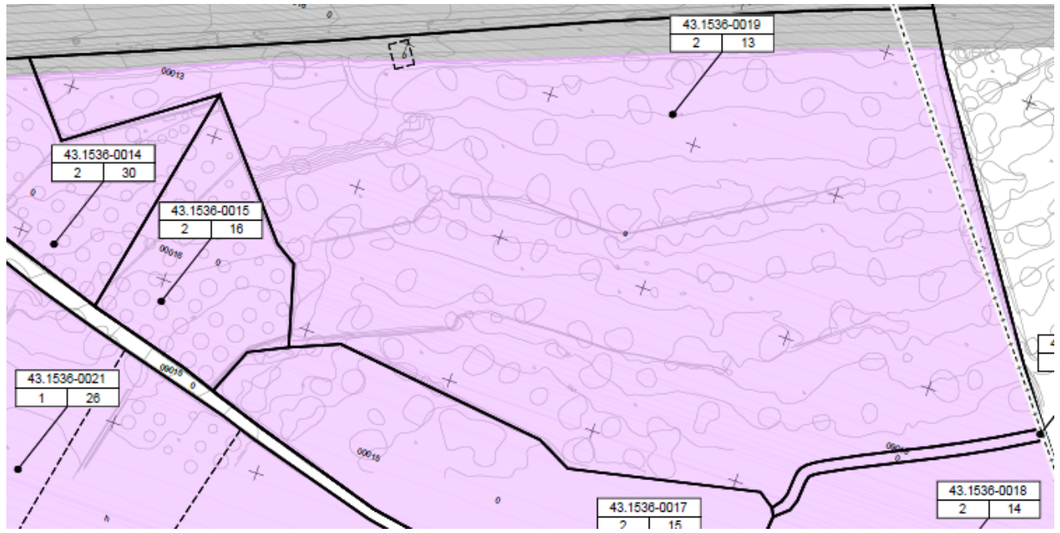



FICHA DE DATOS DE LA PARCELA AFECTADA

		FECHA	MAYO 2017
PROYECTO:	PROYECTO DE TRAZADO DE CONSTRUCCIÓN AUTOVÍA DEL MEDITERRÁNEO A-24		
TRAMO:	LA MORA-LA POBLA DE MONTORNÉS	**SUBTRAMO:**	
MUNICIPIO:	TORREDEMBARRA	**PROVINCIA:**	TARRAGONA
COMUNIDAD AUTÓNOMA:	CATALUÑA	**Nº DE ORDEN:**	43.1536-0020

TITULARIDAD

	DATOS DEL TITULAR CATASTRAL	DATOS DEL TITULAR ACTUAL
NOMBRE:	***AYUNTAMIENTO DE TORREDEMBARRA***	***AYUNTAMIENTO DE TORREDEMBARRA***
DNI:	***P4315500A***	***P4315500A***
DOMICILIO:	***PZ CASTELL 8***	***PZ CASTELL 8***
CIUDAD:	***TORREDEMBARRA(TARRAGONA)***	***TORREDEMBARRA(TARRAGONA)***
C. POSTAL:	***43830***	***43830***
TELÉFONO:		
REPRESENTANTE:		**DNI:**
2º TITULAR:		**DNI:**
3er TITULAR:		**DNI:**

DATOS CATASTRALES

Paraje:		**Superficie (m²):**	387	**Liquido imponible (euros):**	
Polígono:	2	**Valor catastral (euros):**	0	**Calif. fiscal:**	VT-00
Parcela:	9013	**C. urbanística:**	RURAL		

CARACTERÍSTICAS DE LA FINCA

NATURALEZA: RURAL

APROVECHAMIENTO ACTUAL: VIA COMUNICACIÓN DOMINIO PUBLICO

FORMA Y CONFIGURACIÓN :

LINDEROS

Norte:	VARIOS
Sur:	VARIOS
Este:	VARIOS
Oeste:	VARIOS

AFECCIÓN

Tipo de afección: (total / parcial)	**División de la parcela (Si/No):**	**Longitud (m):**

Derechos o gravámenes que pesan sobre la finca

BIENES AFECTADOS

Subparcela	Aprovechamiento	Unidad	Expropiación Definitiva	Servidumbre	Ocupación Temporal	Total Afección
		M²			380	380
	TOTAL BIENES AFECTADOS:				380	380

AFECCIONES

CANTIDAD	(m² – m – ud)

FICHA DE DATOS DE LA PARCELA AFECTADA

		FECHA	MAYO 2017
PROYECTO:	PROYECTO DE TRAZADO DE CONSTRUCCIÓN AUTOVÍA DEL MEDITERRÁNEO A-24		
TRAMO:	LA MORA-LA POBLA DE MONTORNÉS	**SUBTRAMO:**	
MUNICIPIO:	TORREDEMBARRA	**PROVINCIA:**	TARRAGONA
COMUNIDAD AUTÓNOMA:	CATALUÑA	**Nº DE ORDEN:**	43.1536-0020

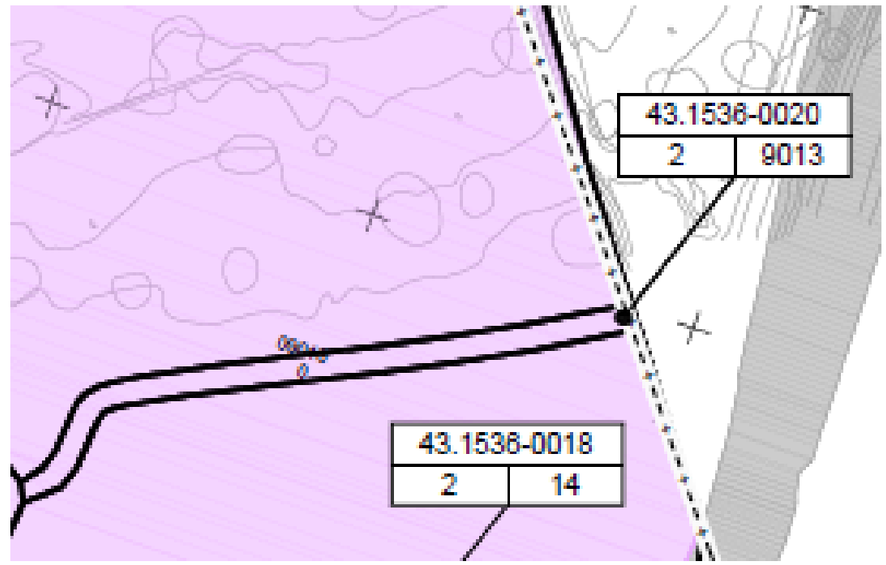



FICHA DE DATOS DE LA PARCELA AFECTADA

FECHA MAYO 2017

PROYECTO: PROYECTO DE TRAZADO DE CONSTRUCCIÓN AUTOVÍA DEL MEDITERRÁNEO A-25

TRAMO: LA MORA-LA POBLA DE MONTORNÉS **SUBTRAMO:**

MUNICIPIO: TORREDEMBARRA **PROVINCIA:** TARRAGONA

COMUNIDAD AUTÓNOMA: CATALUÑA **Nº DE ORDEN:** 43.1536-0021

TITULARIDAD

	DATOS DEL TITULAR CATASTRAL	DATOS DEL TITULAR ACTUAL
NOMBRE:	*NIN SEDO MARIA CARMEN*	*NIN SEDO MARIA CARMEN*
DNI:	*39628532S*	*39628532S*
DOMICILIO:	*CL MONTSERRAT 7*	*CL MONTSERRAT 7*
CIUDAD:	*LA POBLA DE MONTORNES [TARRAGONA]*	*LA POBLA DE MONTORNES [TARRAGONA]*
C. POSTAL:	*43761*	*43761*
TELÉFONO:		
REPRESENTANTE:		**DNI:**
2º TITULAR:		**DNI:**
3er TITULAR:		**DNI:**

DATOS CATASTRALES

Paraje:	LES ROQUES PLANES	**Superficie (m²):**	53384	**Liquido imponible (euros):**
Polígono:	1	**Valor catastral (euros):**	8991,09	**Calif. fiscal:**
Parcela:	26	**C. urbanística:**	RURAL	

CARACTERÍSTICAS DE LA FINCA

NATURALEZA: RURAL

APROVECHAMIENTO ACTUAL:

FORMA Y CONFIGURACIÓN :
IRREGULAR

LINDEROS

Norte:	Pol 1 Par 9015
Sur:	Pol 1 Par 27, 28, 29
Este:	Pol 1 Par 9023
Oeste:	Pol 1 Par 9014

AFECCIÓN

Tipo de afección: (total / parcial)	**División de la parcela (Si/No):**	**Longitud (m):**

Derechos o gravámenes que pesan sobre la finca

BIENES AFECTADOS

Subparcela	Aprovechamiento	Unidad	Expropiación Definitiva	Servidumbre	Ocupación Temporal	Total Afección
d-1036	VIÑA SECANO	M²			794	794
e-2187	FRUTALES SECANO	M²			2394	2394
f-2175	FRUTALES SECANO	M²			2270	2270
g-5625	LABOR SECANO	M²			6814	6814
g-1000	OLIVOS SECANO	M²				
h-2670	LABOR REGADIO	M²			4265	
i-2794	OLIVOS REGADIO	M²			3953	
k-10740	ALGARROBO SECANO	M²			2294	
a-	ALGARROBO SECANO					
b-	ALGARROBO SECANO					
c-	ALGARROBO SECANO					
l-2399	ALGARROBO SECANO					
m-13606	IMPRODUCTIVO					
k-10740						
TOTAL BIENES AFECTADOS:					40808	40808

AFECCIONES

CANTIDAD	**(m² – m – ud)**

FICHA DE DATOS DE LA PARCELA AFECTADA

FECHA MAYO 2017

PROYECTO: PROYECTO DE TRAZADO DE CONSTRUCCIÓN AUTOVÍA DEL MEDITERRÁNEO A-25

TRAMO: LA MORA-LA POBLA DE MONTORNÉS **SUBTRAMO:**

MUNICIPIO: TORREDEMBARRA **PROVINCIA:** TARRAGONA

COMUNIDAD AUTÓNOMA: CATALUÑA **Nº DE ORDEN:** 43.1536-0021

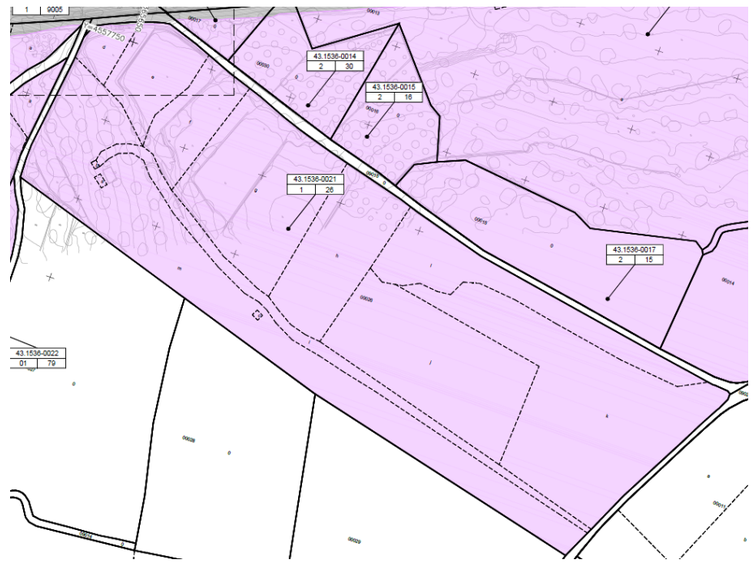



FICHA DE DATOS DE LA PARCELA AFECTADA

				FECHA	MAYO 2017
PROYECTO:	PROYECTO DE TRAZADO DE CONSTRUCCIÓN AUTOVÍA DEL MEDITERRÁNEO A-26				
TRAMO:	LA MORA-LA POBLA DE MONTORNÉS	**SUBTRAMO:**			
MUNICIPIO:	TORREDEMBARRA	**PROVINCIA:**	TARRAGONA		
COMUNIDAD AUTÓNOMA:	CATALUÑA			**Nº DE ORDEN:**	43.1536-0022

TITULARIDAD

	DATOS DEL TITULAR CATASTRAL	DATOS DEL TITULAR ACTUAL
NOMBRE:	***LOPEZ PAMIES PEDRO***	***LOPEZ PAMIES PEDRO***
DNI:		
DOMICILIO:	***PZ CASTELL 8***	***PZ CASTELL 8***
CIUDAD:	***TORREDEMBARRA [TARRAGONA]***	***TORREDEMBARRA [TARRAGONA]***
C. POSTAL:	***43830***	***43830***
TELÉFONO:		
REPRESENTANTE:		**DNI:**
2º TITULAR:		**DNI:**
3er TITULAR:		**DNI:**

DATOS CATASTRALES

Paraje:	LES ROQUES PLANES	**Superficie (m²):**	2386	**Liquido imponible (euros):**	
Polígono:	1	**Valor catastral (euros):**	114,65	**Calif. fiscal:**	G-00
Parcela:	79	**C. urbanística:**	RURAL		

CARACTERÍSTICAS DE LA FINCA

NATURALEZA: RURAL

APROVECHAMIENTO ACTUAL: ALGARROBO SECANO

FORMA Y CONFIGURACIÓN :
IRREGULAR

LINDEROS

Norte:	Pol 1 Par 9014, 25
Sur:	Pol 1 Par 9014
Este:	Pol 1 Par 9014
Oeste:	Pol 1 Par 25

AFECCIÓN

Tipo de afección: (total / parcial)	**División de la parcela (Si/No):**	**Longitud (m):**

Derechos o gravámenes que pesan sobre la finca

BIENES AFECTADOS

Subparcela	Aprovechamiento	Unidad	Expropiación Definitiva	Servidumbre	Ocupación Temporal	Total Afección
	ALGARROBO SECANO	M²			2595	2595
	TOTAL BIENES AFECTADOS:				2595	2595

AFECCIONES

CANTIDAD	**(m² – m – ud)**

FICHA DE DATOS DE LA PARCELA AFECTADA

				FECHA	MAYO 2017
PROYECTO:	PROYECTO DE TRAZADO DE CONSTRUCCIÓN AUTOVÍA DEL MEDITERRÁNEO A-26				
TRAMO:	LA MORA-LA POBLA DE MONTORNÉS	**SUBTRAMO:**			
MUNICIPIO:	TORREDEMBARRA	**PROVINCIA:**	TARRAGONA		
COMUNIDAD AUTÓNOMA:	CATALUÑA			**Nº DE ORDEN:**	43.1536-0022

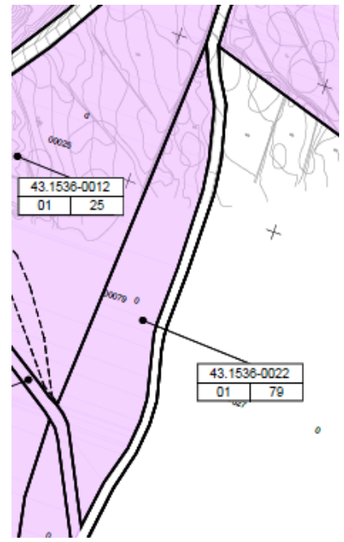



FICHA DE DATOS DE LA PARCELA AFECTADA

				FECHA	MAYO 2017
PROYECTO:	PROYECTO DE TRAZADO DE CONSTRUCCIÓN AUTOVÍA DEL MEDITERRÁNEO A-27				
TRAMO:	LA MORA-LA POBLA DE MONTORNÉS	**SUBTRAMO:**			
MUNICIPIO:	TORREDEMBARRA	**PROVINCIA:**	TARRAGONA		
COMUNIDAD AUTÓNOMA:	CATALUÑA			**Nº DE ORDEN:**	43.1536-0023

TITULARIDAD

	DATOS DEL TITULAR CATASTRAL	DATOS DEL TITULAR ACTUAL
NOMBRE:	***AYUNTAMIENTO DE TORREDEMBARRA***	***AYUNTAMIENTO DE TORREDEMBARRA***
DNI:	***P4315500A***	***P4315500A***
DOMICILIO:	***PZ CASTELL 8***	***PZ CASTELL 8***
CIUDAD:	***TORREDEMBARRA(TARRAGONA)***	***TORREDEMBARRA(TARRAGONA)***
C. POSTAL:	***43830***	***43830***
TELÉFONO:		
REPRESENTANTE:		**DNI:**
2º TITULAR:		**DNI:**
3er TITULAR:		**DNI:**

DATOS CATASTRALES

Paraje:		**Superficie (m²):**	4824	**Liquido imponible (euros):**	
Polígono:	1	**Valor catastral (euros):**	0	**Calif. fiscal:**	VT-00
Parcela:	9014	**C. urbanística:**	RURAL		

CARACTERÍSTICAS DE LA FINCA

NATURALEZA: RURAL

APROVECHAMIENTO ACTUAL: VIA COMUNICACIÓN DOMINIO PUBLICO

FORMA Y CONFIGURACIÓN :

LINDEROS

Norte:	VARIOS
Sur:	VARIOS
Este:	VARIOS
Oeste:	VARIOS

AFECCIÓN

Tipo de afección: (total / parcial)	**División de la parcela (Si/No):**	**Longitud (m):**

Derechos o gravámenes que pesan sobre la finca

BIENES AFECTADOS

Subparcela	Aprovechamiento	Unidad	Expropiación Definitiva	Servidumbre	Ocupación Temporal	Total Afección
	VIA COMUNICACIÓN DOMINIO PUBLICO	M²			374	374
				TOTAL BIENES AFECTADOS:	374	374

AFECCIONES

	CANTIDAD	**(m² – m – ud)**

FICHA DE DATOS DE LA PARCELA AFECTADA

				FECHA	MAYO 2017
PROYECTO:	PROYECTO DE TRAZADO DE CONSTRUCCIÓN AUTOVÍA DEL MEDITERRÁNEO A-27				
TRAMO:	LA MORA-LA POBLA DE MONTORNÉS	**SUBTRAMO:**			
MUNICIPIO:	TORREDEMBARRA	**PROVINCIA:**	TARRAGONA		
COMUNIDAD AUTÓNOMA:	CATALUÑA			**Nº DE ORDEN:**	43.1536-0023

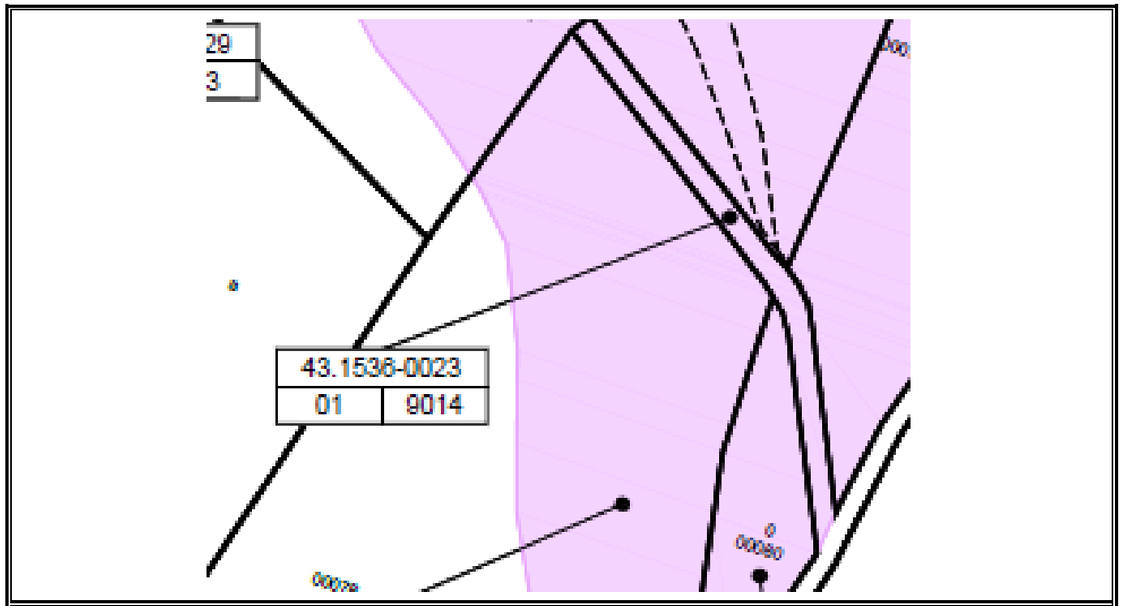



FICHA DE DATOS DE LA PARCELA AFECTADA

		FECHA	MAYO 2017
PROYECTO:	PROYECTO DE TRAZADO DE CONSTRUCCIÓN AUTOVÍA DEL MEDITERRÁNEO A-28		
TRAMO:	LA MORA-LA POBLA DE MONTORNÉS	**SUBTRAMO:**	
MUNICIPIO:	TORREDEMBARRA	**PROVINCIA:**	TARRAGONA
COMUNIDAD AUTÓNOMA:	CATALUÑA	**Nº DE ORDEN:**	43.1536-0024

TITULARIDAD

	DATOS DEL TITULAR CATASTRAL	DATOS DEL TITULAR ACTUAL
NOMBRE:	***DESCONOCIDO***	***DESCONOCIDO***
DNI:		
DOMICILIO:		
CIUDAD:		
C. POSTAL:		
TELÉFONO:		
REPRESENTANTE:		**DNI:**
2º TITULAR:		**DNI:**
3er TITULAR:		**DNI:**

DATOS CATASTRALES

Paraje:	LES ROQUES PLANES	**Superficie (m²):**	642	**Liquido imponible (euros):**	
Polígono:	1	**Valor catastral (euros):**		**Calif. fiscal:**	G-00
Parcela:	80	**C. urbanística:**	RURAL		

CARACTERÍSTICAS DE LA FINCA

NATURALEZA: RURAL

APROVECHAMIENTO ACTUAL: ALGARROBO SECANO

FORMA Y CONFIGURACIÓN :
IRREGULAR

LINDEROS

Norte:	Pol 1 Par 9014, 78
Sur:	Pol 1 Par 9014
Este:	Pol 1 Par 9014
Oeste:	Pol 1 Par 78

AFECCIÓN

Tipo de afección: (total / parcial)	**División de la parcela (Si/No):**	**Longitud (m):**

Derechos o gravámenes que pesan sobre la finca

BIENES AFECTADOS

Subparcela	Aprovechamiento	Unidad	Expropiación Definitiva	Servidumbre	Ocupación Temporal	Total Afección
	ALGARROBO SECANO	M²			727	727
	TOTAL BIENES AFECTADOS:				727	727

AFECCIONES

CANTIDAD	(m² – m – ud)

FICHA DE DATOS DE LA PARCELA AFECTADA

		FECHA	MAYO 2017
PROYECTO:	PROYECTO DE TRAZADO DE CONSTRUCCIÓN AUTOVÍA DEL MEDITERRÁNEO A-28		
TRAMO:	LA MORA-LA POBLA DE MONTORNÉS	**SUBTRAMO:**	
MUNICIPIO:	TORREDEMBARRA	**PROVINCIA:**	TARRAGONA
COMUNIDAD AUTÓNOMA:	CATALUÑA	**Nº DE ORDEN:**	43.1536-0024





FICHA DE DATOS DE LA PARCELA AFECTADA

		FECHA	MAYO 2017
PROYECTO:	PROYECTO DE TRAZADO DE CONSTRUCCIÓN AUTOVÍA DEL MEDITERRÁNEO A-29		
TRAMO:	LA MORA-LA POBLA DE MONTORNÉS	**SUBTRAMO:**	
MUNICIPIO:	TORREDEMBARRA	**PROVINCIA:**	TARRAGONA
COMUNIDAD AUTÓNOMA:	CATALUÑA	**Nº DE ORDEN:**	43.1536-0025

TITULARIDAD

	DATOS DEL TITULAR CATASTRAL	DATOS DEL TITULAR ACTUAL
NOMBRE:	***LOPEZ FERNANDEZ JULIO***	***LOPEZ FERNANDEZ JULIO***
DNI:	***01761237N***	***01761237N***
DOMICILIO:	***CL REBOLÇ 5***	***CL REBOLÇ 5***
CIUDAD:	***TORREDEMBARRA [TARRAGONA]***	***TORREDEMBARRA [TARRAGONA]***
C. POSTAL:	***43830***	***43830***
TELÉFONO:		
REPRESENTANTE:		**DNI:**
2º TITULAR:	***SANCHEZ RUIZ VICENTE***	**DNI:** ***05864558H***
3er TITULAR:	***SOLAN RODES ANGEL JOSE***	**DNI:** ***17868768E***

DATOS CATASTRALES

Paraje:	LES ROQUES PLANES	**Superficie (m²):**	10349	**Liquido imponible (euros):**	
Polígono:	1	**Valor catastral (euros):**	497,66	**Calif. fiscal:**	G-00
Parcela:	78	**C. urbanística:**	RURAL		

CARACTERÍSTICAS DE LA FINCA

NATURALEZA: RURAL

APROVECHAMIENTO ACTUAL: ALGARROBO SECANO

FORMA Y CONFIGURACIÓN :
IRREGULAR

LINDEROS

Norte:	Pol 1 Par 9014
Sur:	Pol 1 Par 81
Este:	Pol 1 Par 80
Oeste:	Pol 1 Par 77

AFECCIÓN

Tipo de afección: (total / parcial)	**División de la parcela (Si/No):**	**Longitud (m):**

Derechos o gravámenes que pesan sobre la finca

BIENES AFECTADOS

Subparcela	Aprovechamiento	Unidad	Expropiación Definitiva	Servidumbre	Ocupación Temporal	Total Afección
	ALGARROBO SECANO	M²			3392	3392
	TOTAL BIENES AFECTADOS:				3392	3392

AFECCIONES

CANTIDAD	**(m² – m – ud)**

FICHA DE DATOS DE LA PARCELA AFECTADA

		FECHA	MAYO 2017
PROYECTO:	PROYECTO DE TRAZADO DE CONSTRUCCIÓN AUTOVÍA DEL MEDITERRÁNEO A-29		
TRAMO:	LA MORA-LA POBLA DE MONTORNÉS	**SUBTRAMO:**	
MUNICIPIO:	TORREDEMBARRA	**PROVINCIA:**	TARRAGONA
COMUNIDAD AUTÓNOMA:	CATALUÑA	**Nº DE ORDEN:**	43.1536-0025

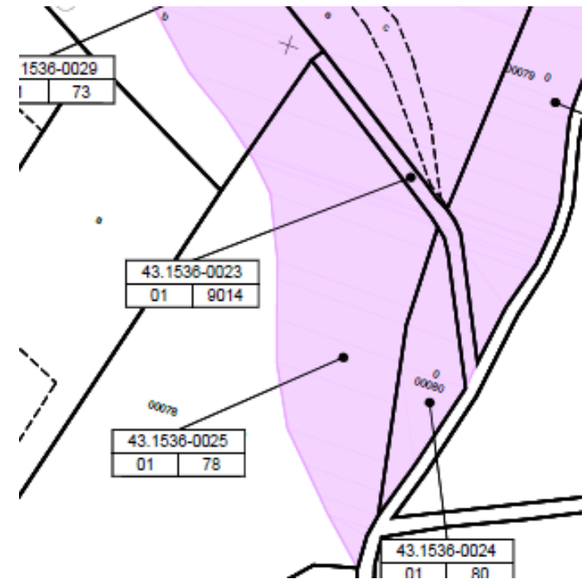



FICHA DE DATOS DE LA PARCELA AFECTADA

		FECHA	MAYO 2017
PROYECTO:	PROYECTO DE TRAZADO DE CONSTRUCCIÓN AUTOVÍA DEL MEDITERRÁNEO A-30		
TRAMO:	LA MORA-LA POBLA DE MONTORNÉS	**SUBTRAMO:**	
MUNICIPIO:	TORREDEMBARRA	**PROVINCIA:**	TARRAGONA
COMUNIDAD AUTÓNOMA:	CATALUÑA	**Nº DE ORDEN:**	43.1536-0026

TITULARIDAD

	DATOS DEL TITULAR CATASTRAL	DATOS DEL TITULAR ACTUAL
NOMBRE:	***AYUNTAMIENTO DE TORREDEMBARRA***	***AYUNTAMIENTO DE TORREDEMBARRA***
DNI:	***P4315500A***	***P4315500A***
DOMICILIO:	***PZ CASTELL 8***	***PZ CASTELL 8***
CIUDAD:	***TORREDEMBARRA(TARRAGONA)***	***TORREDEMBARRA(TARRAGONA)***
C. POSTAL:	***43830***	***43830***
TELÉFONO:		
REPRESENTANTE:		**DNI:**
2º TITULAR:		**DNI:**
3er TITULAR:		**DNI:**

DATOS CATASTRALES

Paraje:		**Superficie (m²):**	77	**Liquido imponible (euros):**	
Polígono:	1	**Valor catastral (euros):**	0	**Calif. fiscal:**	VT-00
Parcela:	9013	**C. urbanística:**	RURAL		

CARACTERÍSTICAS DE LA FINCA

NATURALEZA: RURAL

APROVECHAMIENTO ACTUAL: VIA COMUNICACIÓN DOMINIO PUBLICO

FORMA Y CONFIGURACIÓN :

LINDEROS

Norte:	VARIOS
Sur:	VARIOS
Este:	VARIOS
Oeste:	VARIOS

AFECCIÓN

Tipo de afección: (total / parcial)	**División de la parcela (Si/No):**	**Longitud (m):**

Derechos o gravámenes que pesan sobre la finca

BIENES AFECTADOS

Subparcela	Aprovechamiento	Unidad	Expropiación Definitiva	Servidumbre	Ocupación Temporal	Total Afección
	VIA COMUNICACIÓN DOMINIO PUBLICO	M²			49	49
	TOTAL BIENES AFECTADOS:				49	49

AFECCIONES

CANTIDAD	**(m² – m – ud)**

FICHA DE DATOS DE LA PARCELA AFECTADA

		FECHA	MAYO 2017
PROYECTO:	PROYECTO DE TRAZADO DE CONSTRUCCIÓN AUTOVÍA DEL MEDITERRÁNEO A-30		
TRAMO:	LA MORA-LA POBLA DE MONTORNÉS	**SUBTRAMO:**	
MUNICIPIO:	TORREDEMBARRA	**PROVINCIA:**	TARRAGONA
COMUNIDAD AUTÓNOMA:	CATALUÑA	**Nº DE ORDEN:**	43.1536-0026

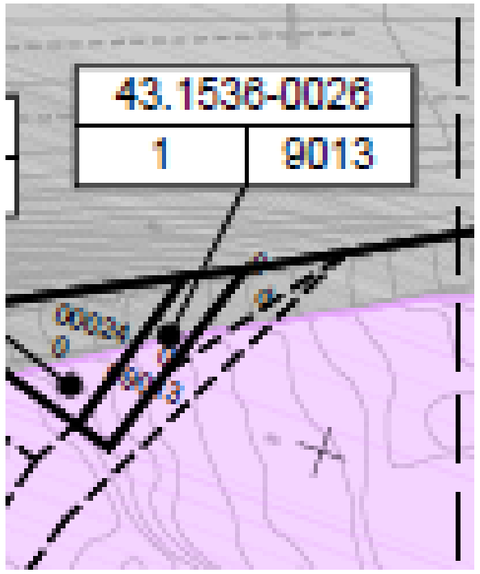



FICHA DE DATOS DE LA PARCELA AFECTADA

		FECHA	MAYO 2017
PROYECTO:	PROYECTO DE TRAZADO DE CONSTRUCCIÓN AUTOVÍA DEL MEDITERRÁNEO A-31		
TRAMO:	LA MORA-LA POBLA DE MONTORNÉS	**SUBTRAMO:**	
MUNICIPIO:	TORREDEMBARRA	**PROVINCIA:**	TARRAGONA
COMUNIDAD AUTÓNOMA:	CATALUÑA	**Nº DE ORDEN:**	43.1536-0027

TITULARIDAD

	DATOS DEL TITULAR CATASTRAL	DATOS DEL TITULAR ACTUAL
NOMBRE:	***ESCARTIN MARCUELLO MARIA***	***ESCARTIN MARCUELLO MARIA***
DNI:	***39612177J***	***39612177J***
DOMICILIO:	***CL CAMI DE L ERA 37 Pl:03 Pt:14***	***CL CAMI DE L ERA 37 Pl:03 Pt:14***
CIUDAD:	***TORREDEMBARRA [TARRAGONA]***	***TORREDEMBARRA [TARRAGONA]***
C. POSTAL:	***43830***	***43830***
TELÉFONO:		
REPRESENTANTE:		**DNI:**
2º TITULAR:		**DNI:**
3er TITULAR:		**DNI:**

DATOS CATASTRALES

Paraje:	LES ROQUES PLANES	**Superficie (m²):**	168	**Liquido imponible (euros):**	
Polígono:	1	**Valor catastral (euros):**	7,55	**Calif. fiscal:**	O-00
Parcela:	24	**C. urbanística:**	RURAL		

CARACTERÍSTICAS DE LA FINCA

NATURALEZA: RURAL

APROVECHAMIENTO ACTUAL: OLIVOS SECANO

FORMA Y CONFIGURACIÓN :
TRIANGULAR

LINDEROS

Norte:	Pol 1 Par 9007
Sur:	Pol 1 Par 25
Este:	Pol 1 Par 9013
Oeste:	Pol 1 Par 25

AFECCIÓN

Tipo de afección: (total / parcial)	**División de la parcela (Si/No):**	**Longitud (m):**

Derechos o gravámenes que pesan sobre la finca

BIENES AFECTADOS

Subparcela	Aprovechamiento	Unidad	Expropiación Definitiva	Servidumbre	Ocupación Temporal	Total Afección
	OLIVOS SECANO	M²			40	40
				TOTAL BIENES AFECTADOS:	40	40

AFECCIONES

	CANTIDAD	(m² – m – ud)

FICHA DE DATOS DE LA PARCELA AFECTADA

		FECHA	MAYO 2017
PROYECTO:	PROYECTO DE TRAZADO DE CONSTRUCCIÓN AUTOVÍA DEL MEDITERRÁNEO A-31		
TRAMO:	LA MORA-LA POBLA DE MONTORNÉS	**SUBTRAMO:**	
MUNICIPIO:	TORREDEMBARRA	**PROVINCIA:**	TARRAGONA
COMUNIDAD AUTÓNOMA:	CATALUÑA	**Nº DE ORDEN:**	43.1536-0027

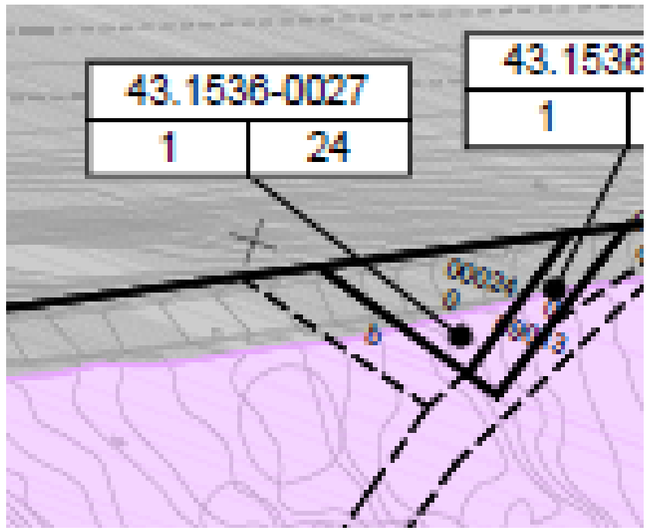



FICHA DE DATOS DE LA PARCELA AFECTADA

		FECHA	MAYO 2017
PROYECTO:	PROYECTO DE TRAZADO DE CONSTRUCCIÓN AUTOVÍA DEL MEDITERRÁNEO A-32		
TRAMO:	LA MORA-LA POBLA DE MONTORNÉS	**SUBTRAMO:**	
MUNICIPIO:	TORREDEMBARRA	**PROVINCIA:**	TARRAGONA
COMUNIDAD AUTÓNOMA:	CATALUÑA	**Nº DE ORDEN:**	43.1536-0028

TITULARIDAD

	DATOS DEL TITULAR CATASTRAL	DATOS DEL TITULAR ACTUAL
NOMBRE:	***BIOSCA ROVIRA PEDRO***	***BIOSCA ROVIRA PEDRO***
DNI:		
DOMICILIO:	***PZ CASTELL 8***	***PZ CASTELL 8***
CIUDAD:	***TORREDEMBARRA [TARRAGONA]***	***TORREDEMBARRA [TARRAGONA]***
C. POSTAL:	***43830***	***43830***
TELÉFONO:		
REPRESENTANTE:		**DNI:**
2º TITULAR:		**DNI:**
3er TITULAR:		**DNI:**

DATOS CATASTRALES

Paraje:	LES ROQUES PLANES	**Superficie (m²):**	23502	**Liquido imponible (euros):**	
Polígono:	1	**Valor catastral (euros):**	187,54	**Calif. fiscal:**	
Parcela:	25	**C. urbanística:**	RURAL		

CARACTERÍSTICAS DE LA FINCA

NATURALEZA: RURAL

APROVECHAMIENTO ACTUAL:

FORMA Y CONFIGURACIÓN :
IRREGULAR

LINDEROS

Norte:	Pol 1 Par 9007
Sur:	Pol 1 Par 73, 78
Este:	Pol 1 Par 9014, 79
Oeste:	Pol 1 Par 72, 73

AFECCIÓN

Tipo de afección: (total / parcial)	**División de la parcela (Si/No):**	**Longitud (m):**

Derechos o gravámenes que pesan sobre la finca

BIENES AFECTADOS

Subparcela	Aprovechamiento	Unidad	Expropiación Definitiva	Servidumbre	Ocupación Temporal	Total Afección
a-2771	ALGARROBO SECANO	M²			1533	1533
b-123	OLIVOS SECANO	M²			54	54
c-1182	IMPRODUCTIVO	M²			1273	1273
d-11157	MATORRAL	M²			10902	10902
e-8269	MATORRAL	M²			7531	7531
					1417	1417
					1778	1778
	TOTAL BIENES AFECTADOS:				22710	22710

AFECCIONES

	CANTIDAD	(m² – m – ud)

FICHA DE DATOS DE LA PARCELA AFECTADA

		FECHA	MAYO 2017
PROYECTO:	PROYECTO DE TRAZADO DE CONSTRUCCIÓN AUTOVÍA DEL MEDITERRÁNEO A-32		
TRAMO:	LA MORA-LA POBLA DE MONTORNÉS	**SUBTRAMO:**	
MUNICIPIO:	TORREDEMBARRA	**PROVINCIA:**	TARRAGONA
COMUNIDAD AUTÓNOMA:	CATALUÑA	**Nº DE ORDEN:**	43.1536-0028

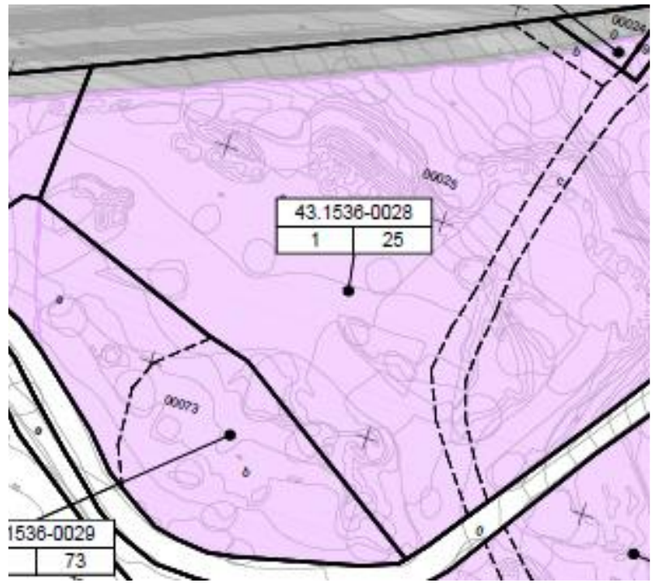



FICHA DE DATOS DE LA PARCELA AFECTADA

FECHA MAYO 2017

PROYECTO: PROYECTO DE TRAZADO DE CONSTRUCCIÓN AUTOVÍA DEL MEDITERRÁNEO A-37

TRAMO: LA MORA-LA POBLA DE MONTORNÉS **SUBTRAMO:**

MUNICIPIO: TORREDEMBARRA **PROVINCIA:** TARRAGONA

COMUNIDAD AUTÓNOMA: CATALUÑA **Nº DE ORDEN:** 43.1536-0029

TITULARIDAD

	DATOS DEL TITULAR CATASTRAL	DATOS DEL TITULAR ACTUAL
NOMBRE:	***DESCONOCIDO***	***DESCONOCIDO***
DNI:		
DOMICILIO:		
CIUDAD:		
C. POSTAL:		
TELÉFONO:		
REPRESENTANTE:		**DNI:**
2º TITULAR:		**DNI:**
3er TITULAR:		**DNI:**

DATOS CATASTRALES

Paraje:	LES ROQUES PLANES	**Superficie (m²):**	7546	**Liquido imponible (euros):**	
Polígono:	1	**Valor catastral (euros):**		**Calif. fiscal:**	
Parcela:	73	**C. urbanística:**	RURAL		

CARACTERÍSTICAS DE LA FINCA

NATURALEZA: RURAL

APROVECHAMIENTO ACTUAL:

FORMA Y CONFIGURACIÓN : IRREGULAR

LINDEROS

Norte:	Pol 1 Par 72
Sur:	Pol 1 Par 77, 78
Este:	Pol 1 Par 25
Oeste:	Pol 1 Par 74

AFECCIÓN

Tipo de afección: (total / parcial) | **División de la parcela (Si/No):** | **Longitud (m):**

Derechos o gravámenes que pesan sobre la finca

BIENES AFECTADOS

Subparcela	Aprovechamiento	Unidad	Expropiación Definitiva	Servidumbre	Ocupación Temporal	Total Afección
a-2112	ALGARROBO SECANO	M²			1417	1417
b-5434	MATORRAL	M²			1778	1778
		TOTAL BIENES AFECTADOS:			3195	3195

AFECCIONES

	CANTIDAD	(m² – m – ud)

FICHA DE DATOS DE LA PARCELA AFECTADA

FECHA MAYO 2017

PROYECTO: PROYECTO DE TRAZADO DE CONSTRUCCIÓN AUTOVÍA DEL MEDITERRÁNEO A-37

TRAMO: LA MORA-LA POBLA DE MONTORNÉS **SUBTRAMO:**

MUNICIPIO: TORREDEMBARRA **PROVINCIA:** TARRAGONA

COMUNIDAD AUTÓNOMA: CATALUÑA **Nº DE ORDEN:** 43.1536-0029

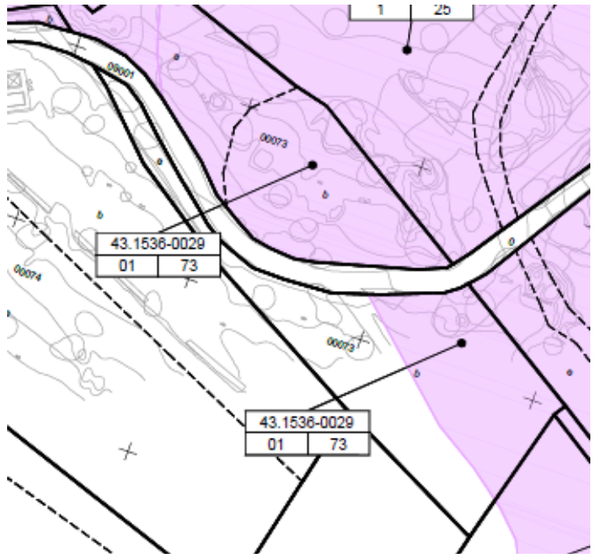



FICHA DE DATOS DE LA PARCELA AFECTADA

				FECHA	MAYO 2017
PROYECTO:	PROYECTO DE TRAZADO DE CONSTRUCCIÓN AUTOVÍA DEL MEDITERRÁNEO A-38				
TRAMO:	LA MORA-LA POBLA DE MONTORNÉS	**SUBTRAMO:**			
MUNICIPIO:	TORREDEMBARRA	**PROVINCIA:**	TARRAGONA		
COMUNIDAD AUTÓNOMA:	CATALUÑA			**Nº DE ORDEN:**	43.1536-0030

TITULARIDAD

	DATOS DEL TITULAR CATASTRAL	DATOS DEL TITULAR ACTUAL
NOMBRE:	***BAKS JOHANNES MACHIEL ADRIAAN TORREDEMBARR***	***BAKS JOHANNES MACHIEL ADRIAAN TORREDEMBARR***
DNI:	***X0187160D***	***X0187160D***
DOMICILIO:	***CL FIRMAMENT 2***	***CL FIRMAMENT 2***
CIUDAD:	***TORREDEMBARRA [TARRAGONA]***	***TORREDEMBARRA [TARRAGONA]***
C. POSTAL:	***43830***	***43830***
TELÉFONO:		
REPRESENTANTE:		**DNI:**
2º TITULAR:		**DNI:**
3er TITULAR:		**DNI:**

DATOS CATASTRALES

Paraje:	LES ROQUES PLANES	**Superficie (m²):**	1402	**Liquido imponible (euros):**	
Polígono:	1	**Valor catastral (euros):**	67,31	**Calif. fiscal:**	G-00
Parcela:	72	**C. urbanística:**	RURAL		

CARACTERÍSTICAS DE LA FINCA

NATURALEZA: RURAL

APROVECHAMIENTO ACTUAL: ALGARROBO SECANO

FORMA Y CONFIGURACIÓN :
IRREGULAR

LINDEROS

Norte:	Pol 1 Par 9007
Sur:	Pol 1 Par 71, 73
Este:	Pol 1 Par 25
Oeste:	Pol 1 Par 71

AFECCIÓN

Tipo de afección: (total / parcial)	**División de la parcela (Si/No):**	**Longitud (m):**

Derechos o gravámenes que pesan sobre la finca

BIENES AFECTADOS

Subparcela	Aprovechamiento	Unidad	Expropiación Definitiva	Servidumbre	Ocupación Temporal	Total Afección
	ALGARROBO SECANO	M²			975	975
	TOTAL BIENES AFECTADOS:				975	975

AFECCIONES

	CANTIDAD	(m² – m – ud)

FICHA DE DATOS DE LA PARCELA AFECTADA

				FECHA	MAYO 2017
PROYECTO:	PROYECTO DE TRAZADO DE CONSTRUCCIÓN AUTOVÍA DEL MEDITERRÁNEO A-38				
TRAMO:	LA MORA-LA POBLA DE MONTORNÉS	**SUBTRAMO:**			
MUNICIPIO:	TORREDEMBARRA	**PROVINCIA:**	TARRAGONA		
COMUNIDAD AUTÓNOMA:	CATALUÑA			**Nº DE ORDEN:**	43.1536-0030

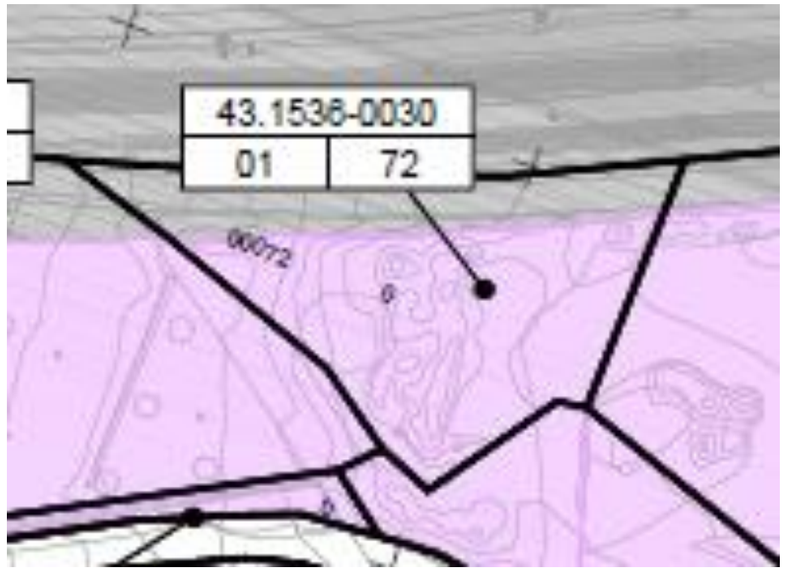



FICHA DE DATOS DE LA PARCELA AFECTADA

		FECHA	MAYO 2017
PROYECTO:	PROYECTO DE TRAZADO DE CONSTRUCCIÓN AUTOVÍA DEL MEDITERRÁNEO A-39		
TRAMO:	LA MORA-LA POBLA DE MONTORNÉS	**SUBTRAMO:**	
MUNICIPIO:	TORREDEMBARRA	**PROVINCIA:**	TARRAGONA
COMUNIDAD AUTÓNOMA:	CATALUÑA	**Nº DE ORDEN:**	43.1536-0031

TITULARIDAD

	DATOS DEL TITULAR CATASTRAL	DATOS DEL TITULAR ACTUAL
NOMBRE:	***MIRAMAR-94, SL***	***MIRAMAR-94, SL***
DNI:	***B43396589***	***B43396589***
DOMICILIO:	***AV MEDITERRANEO Bl:9 Pl:02***	***AV MEDITERRANEO Bl:9 Pl:02***
CIUDAD:	***MADRID [MADRID]***	***MADRID [MADRID]***
C. POSTAL:	***28007***	***28007***
TELÉFONO:		
REPRESENTANTE:		**DNI:**
2º TITULAR:		**DNI:**
3er TITULAR:		**DNI:**

DATOS CATASTRALES

Paraje:	LES ROQUES PLANES	**Superficie (m²):**	3895	**Liquido imponible (euros):**	
Polígono:	1	**Valor catastral (euros):**	186,36	**Calif. fiscal:**	
Parcela:	71	**C. urbanística:**	RURAL		

CARACTERÍSTICAS DE LA FINCA

NATURALEZA: RURAL

APROVECHAMIENTO ACTUAL:

FORMA Y CONFIGURACIÓN :
IRREGULAR

LINDEROS

Norte:	Pol 1 Par 9007
Sur:	Pol 1 Par 74
Este:	Pol 1 Par 72
Oeste:	Pol 1 Par 9006

AFECCIÓN

Tipo de afección: (total / parcial)	**División de la parcela (Si/No):**	**Longitud (m):**

Derechos o gravámenes que pesan sobre la finca

BIENES AFECTADOS

Subparcela	Aprovechamiento	Unidad	Expropiación Definitiva	Servidumbre	Ocupación Temporal	Total Afección
a-3601	ALGARROBO SECANO	M²			3317	3317
b-294	OLIVOS SECANO	M²			234	234
		TOTAL BIENES AFECTADOS:			3551	3551

AFECCIONES

CANTIDAD	**(m² – m – ud)**

FICHA DE DATOS DE LA PARCELA AFECTADA

		FECHA	MAYO 2017
PROYECTO:	PROYECTO DE TRAZADO DE CONSTRUCCIÓN AUTOVÍA DEL MEDITERRÁNEO A-39		
TRAMO:	LA MORA-LA POBLA DE MONTORNÉS	**SUBTRAMO:**	
MUNICIPIO:	TORREDEMBARRA	**PROVINCIA:**	TARRAGONA
COMUNIDAD AUTÓNOMA:	CATALUÑA	**Nº DE ORDEN:**	43.1536-0031

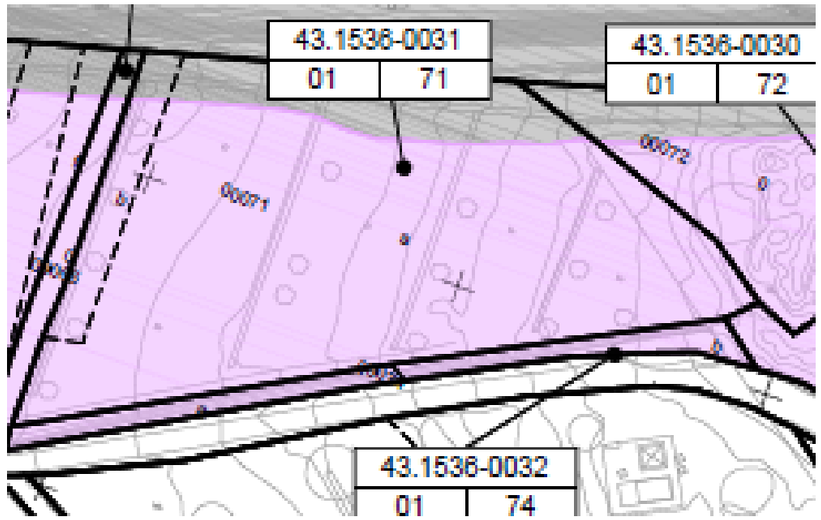



FICHA DE DATOS DE LA PARCELA AFECTADA

		FECHA	MAYO 2017
PROYECTO:	PROYECTO DE TRAZADO DE CONSTRUCCIÓN AUTOVÍA DEL MEDITERRÁNEO A-40		
TRAMO:	LA MORA-LA POBLA DE MONTORNÉS	**SUBTRAMO:**	
MUNICIPIO:	TORREDEMBARRA	**PROVINCIA:**	TARRAGONA
COMUNIDAD AUTÓNOMA:	CATALUÑA	**Nº DE ORDEN:**	43.1536-0032

TITULARIDAD

	DATOS DEL TITULAR CATASTRAL	DATOS DEL TITULAR ACTUAL
NOMBRE:	***DESCONOCIDO***	***DESCONOCIDO***
DNI:		
DOMICILIO:	***PZ VILA DE LA 1***	***PZ VILA DE LA 1***
CIUDAD:	***TORREDEMBARRA [TARRAGONA]***	***TORREDEMBARRA [TARRAGONA]***
C. POSTAL:	***43830***	***43830***
TELÉFONO:		
REPRESENTANTE:		**DNI:**
2º TITULAR:		**DNI:**
3er TITULAR:		**DNI:**

DATOS CATASTRALES

Paraje:	LES ROQUES PLANES	**Superficie (m²):**	14191	**Liquido imponible (euros):**	
Polígono:	1	**Valor catastral (euros):**	452,54	**Calif. fiscal:**	
Parcela:	74	**C. urbanística:**	RURAL		

CARACTERÍSTICAS DE LA FINCA

NATURALEZA: RURAL

APROVECHAMIENTO ACTUAL:

FORMA Y CONFIGURACIÓN :
IRREGULAR

LINDEROS

Norte:	Pol 1 Par 71
Sur:	Pol 1 Par 77
Este:	Pol 1 Par 73
Oeste:	Pol 1 Par 9006

AFECCIÓN

Tipo de afección: (total / parcial)	**División de la parcela (Si/No):**	**Longitud (m):**

Derechos o gravámenes que pesan sobre la finca

BIENES AFECTADOS

Subparcela	Aprovechamiento	Unidad	Expropiación Definitiva	Servidumbre	Ocupación Temporal	Total Afección
a-9148	ALGARROBO SECANO	M²			188	188
b-5043	MATORRAL	M²			181	181
		TOTAL BIENES AFECTADOS:			369	369

AFECCIONES

CANTIDAD	**(m² – m – ud)**

FICHA DE DATOS DE LA PARCELA AFECTADA

		FECHA	MAYO 2017
PROYECTO:	PROYECTO DE TRAZADO DE CONSTRUCCIÓN AUTOVÍA DEL MEDITERRÁNEO A-40		
TRAMO:	LA MORA-LA POBLA DE MONTORNÉS	**SUBTRAMO:**	
MUNICIPIO:	TORREDEMBARRA	**PROVINCIA:**	TARRAGONA
COMUNIDAD AUTÓNOMA:	CATALUÑA	**Nº DE ORDEN:**	43.1536-0032

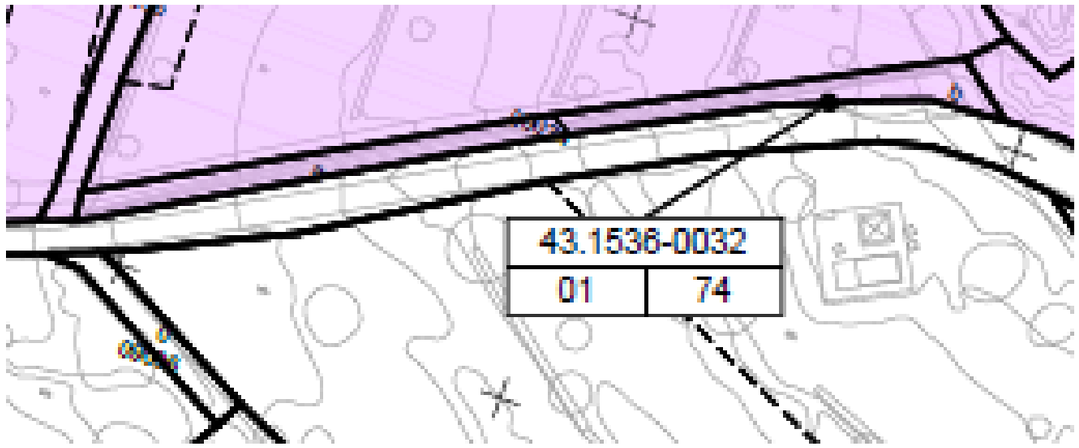



FICHA DE DATOS DE LA PARCELA AFECTADA

				FECHA	MAYO 2017
PROYECTO:	PROYECTO DE TRAZADO DE CONSTRUCCIÓN AUTOVÍA DEL MEDITERRÁNEO A-41				
TRAMO:	LA MORA-LA POBLA DE MONTORNÉS	**SUBTRAMO:**			
MUNICIPIO:	TORREDEMBARRA	**PROVINCIA:**	TARRAGONA		
COMUNIDAD AUTÓNOMA:	CATALUÑA			**Nº DE ORDEN:**	43.1536-0033

TITULARIDAD

	DATOS DEL TITULAR CATASTRAL	DATOS DEL TITULAR ACTUAL
NOMBRE:	***DESCONOCIDO***	***DESCONOCIDO***
DNI:		
DOMICILIO:		
CIUDAD:		
C. POSTAL:		
TELÉFONO:		
REPRESENTANTE:		**DNI:**
2º TITULAR:		**DNI:**
3er TITULAR:		**DNI:**

DATOS CATASTRALES

Paraje:		**Superficie (m^2):**	897	**Liquido imponible (euros):**	
Polígono:	1	**Valor catastral (euros):**	0	**Calif. fiscal:**	VT-00
Parcela:	9006	**C. urbanística:**	RURAL		

CARACTERÍSTICAS DE LA FINCA

NATURALEZA: RURAL

APROVECHAMIENTO ACTUAL: VIA COMUNICACIÓN DOMINIO PUBLICO

FORMA Y CONFIGURACIÓN :

LINDEROS

Norte:	VARIOS
Sur:	VARIOS
Este:	VARIOS
Oeste:	VARIOS

AFECCIÓN

Tipo de afección: (total / parcial)	**División de la parcela (Si/No):**	**Longitud (m):**

Derechos o gravámenes que pesan sobre la finca

BIENES AFECTADOS

Subparcela	Aprovechamiento	Unidad	Expropiación Definitiva	Servidumbre	Ocupación Temporal	Total Afección
	VIA COMUNICACIÓN DOMINIO PUBLICO	M²			213	213
	TOTAL BIENES AFECTADOS:				213	213

AFECCIONES

CANTIDAD	**(m^2 – m – ud)**

FICHA DE DATOS DE LA PARCELA AFECTADA

				FECHA	MAYO 2017
PROYECTO:	PROYECTO DE TRAZADO DE CONSTRUCCIÓN AUTOVÍA DEL MEDITERRÁNEO A-41				
TRAMO:	LA MORA-LA POBLA DE MONTORNÉS	**SUBTRAMO:**			
MUNICIPIO:	TORREDEMBARRA	**PROVINCIA:**	TARRAGONA		
COMUNIDAD AUTÓNOMA:	CATALUÑA			**Nº DE ORDEN:**	43.1536-0033

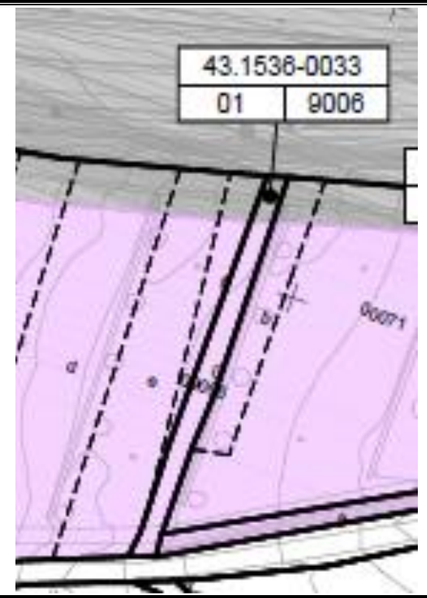



FICHA DE DATOS DE LA PARCELA AFECTADA

FECHA MAYO 2017

PROYECTO: PROYECTO DE TRAZADO DE CONSTRUCCIÓN AUTOVÍA DEL MEDITERRÁNEO A-42

TRAMO: LA MORA-LA POBLA DE MONTORNÉS **SUBTRAMO:**

MUNICIPIO: TORREDEMBARRA **PROVINCIA:** TARRAGONA

COMUNIDAD AUTÓNOMA: CATALUÑA **Nº DE ORDEN:** 43.1536-0034

TITULARIDAD

	DATOS DEL TITULAR CATASTRAL	DATOS DEL TITULAR ACTUAL
NOMBRE:	***MIRAMAR-94, SL***	***MIRAMAR-94, SL***
DNI:	***B43396589***	***B43396589***
DOMICILIO:	***AV MEDITERRANEO Bl:9 Pl:02***	***AV MEDITERRANEO Bl:9 Pl:02***
CIUDAD:	***MADRID [MADRID]***	***MADRID [MADRID]***
C. POSTAL:	***28007***	***28007***
TELÉFONO:		
REPRESENTANTE:		**DNI:**
2º TITULAR:		**DNI:**
3er TITULAR:		**DNI:**

DATOS CATASTRALES

Paraje:	LES ROQUES PLANES	**Superficie (m²):**	1574	**Liquido imponible (euros):**	
Polígono:	1	**Valor catastral (euros):**	3,84	**Calif. fiscal:**	E-00
Parcela:	16	**C. urbanística:**	RURAL		

CARACTERÍSTICAS DE LA FINCA

NATURALEZA: RURAL

APROVECHAMIENTO ACTUAL: PASTOS

FORMA Y CONFIGURACIÓN :
IRREGULAR

LINDEROS

Norte:	Pol 1 Par 9007
Sur:	Pol 1 Par 9001
Este:	Pol 1 Par 70
Oeste:	SN

AFECCIÓN

Tipo de afección: (total / parcial)	**División de la parcela (Si/No):**	**Longitud (m):**

Derechos o gravámenes que pesan sobre la finca

BIENES AFECTADOS

Subparcela	Aprovechamiento	Unidad	Expropiación Definitiva	Servidumbre	Ocupación Temporal	Total Afección
	PASTOS	M²			595	595
TOTAL BIENES AFECTADOS:					595	595

AFECCIONES

	CANTIDAD	(m² – m – ud)

FICHA DE DATOS DE LA PARCELA AFECTADA

FECHA MAYO 2017

PROYECTO: PROYECTO DE TRAZADO DE CONSTRUCCIÓN AUTOVÍA DEL MEDITERRÁNEO A-42

TRAMO: LA MORA-LA POBLA DE MONTORNÉS **SUBTRAMO:**

MUNICIPIO: TORREDEMBARRA **PROVINCIA:** TARRAGONA

COMUNIDAD AUTÓNOMA: CATALUÑA **Nº DE ORDEN:** 43.1536-0034

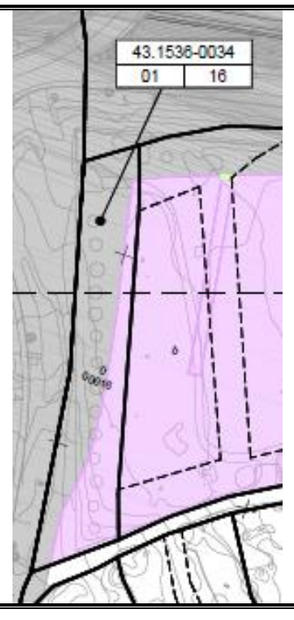



FICHA DE DATOS DE LA PARCELA AFECTADA

		FECHA	MAYO 2017
PROYECTO:	PROYECTO DE TRAZADO DE CONSTRUCCIÓN AUTOVÍA DEL MEDITERRÁNEO A-43		
TRAMO:	LA MORA-LA POBLA DE MONTORNÉS	**SUBTRAMO:**	
MUNICIPIO:	TORREDEMBARRA	**PROVINCIA:**	TARRAGONA
COMUNIDAD AUTÓNOMA:	CATALUÑA	**Nº DE ORDEN:**	43.1536-0035

TITULARIDAD

	DATOS DEL TITULAR CATASTRAL	DATOS DEL TITULAR ACTUAL
NOMBRE:	***SCHLECKER SA***	***SCHLECKER SA***
DNI:	***A43227628***	***A43227628***
DOMICILIO:	***CL JACINTO BENAVENTE 2 BI:A LAS ROZAS***	***CL JACINTO BENAVENTE 2 BI:A LAS ROZAS***
CIUDAD:	***LAS ROZAS DE MADRID [MADRID]***	***LAS ROZAS DE MADRID [MADRID]***
C. POSTAL:	***28232***	***28232***
TELÉFONO:		
REPRESENTANTE:		**DNI:**
2º TITULAR:		**DNI:**
3er TITULAR:		**DNI:**

DATOS CATASTRALES

Paraje:		**Superficie (m²):**	24085	**Liquido imponible (euros):**	
Polígono:	5177101CF6557N0001YO	**Valor catastral (euros):**	3668776,2	**Calif. fiscal:**	
Parcela:		**C. urbanística:**	URBANIZADO		

CARACTERÍSTICAS DE LA FINCA

NATURALEZA:	URBANIZADO
APROVECHAMIENTO ACTUAL:	INDUSTRIAL

FORMA Y CONFIGURACIÓN :

LINDEROS

Norte:	CL ANTON SCHLECKER
Sur:	CL ANTON SCHLECKER
Este:	CL ANTON SCHLECKER
Oeste:	CL ANTON SCHLECKER

AFECCIÓN

Tipo de afección: (total / parcial)	**División de la parcela (Si/No):**	**Longitud (m):**

Derechos o gravámenes que pesan sobre la finca

BIENES AFECTADOS

Subparcela	Aprovechamiento	Unidad	Expropiación Definitiva	Servidumbre	Ocupación Temporal	Total Afección
	INDUSTRIAL	M²		7		7
		TOTAL BIENES AFECTADOS:		7		7

AFECCIONES

CANTIDAD	**(m² – m – ud)**

FICHA DE DATOS DE LA PARCELA AFECTADA

		FECHA	MAYO 2017
PROYECTO:	PROYECTO DE TRAZADO DE CONSTRUCCIÓN AUTOVÍA DEL MEDITERRÁNEO A-43		
TRAMO:	LA MORA-LA POBLA DE MONTORNÉS	**SUBTRAMO:**	
MUNICIPIO:	TORREDEMBARRA	**PROVINCIA:**	TARRAGONA
COMUNIDAD AUTÓNOMA:	CATALUÑA	**Nº DE ORDEN:**	43.1536-0035

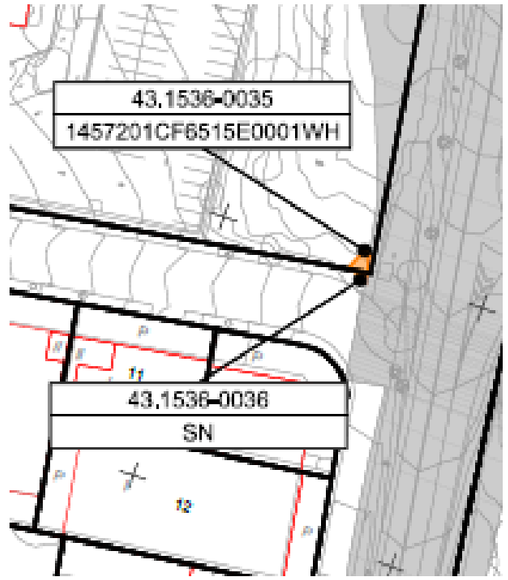



FICHA DE DATOS DE LA PARCELA AFECTADA

		FECHA	MAYO 2017
PROYECTO:	PROYECTO DE TRAZADO DE CONSTRUCCIÓN AUTOVÍA DEL MEDITERRÁNEO A-44		
TRAMO:	LA MORA-LA POBLA DE MONTORNÉS	**SUBTRAMO:**	
MUNICIPIO:	TORREDEMBARRA	**PROVINCIA:**	TARRAGONA
COMUNIDAD AUTÓNOMA:	CATALUÑA	**Nº DE ORDEN:**	43.1536-0036

TITULARIDAD

	DATOS DEL TITULAR CATASTRAL	DATOS DEL TITULAR ACTUAL
NOMBRE:	***DESCONOCIDO***	***DESCONOCIDO***
DNI:		
DOMICILIO:		
CIUDAD:		
C. POSTAL:		
TELÉFONO:		
REPRESENTANTE:		**DNI:**
2º TITULAR:		**DNI:**
3er TITULAR:		**DNI:**

DATOS CATASTRALES

Paraje:		**Superficie (m²):**		**Liquido imponible (euros):**	
Polígono:		**Valor catastral (euros):**		**Calif. fiscal:**	VT-00
Parcela:	S/N	**C. urbanística:**			

CARACTERÍSTICAS DE LA FINCA

NATURALEZA:

APROVECHAMIENTO ACTUAL: VIA COMUNICACIÓN DOMINIO PUBLICO

FORMA Y CONFIGURACIÓN :

LINDEROS

Norte:	VARIOS
Sur:	VARIOS
Este:	VARIOS
Oeste:	VARIOS

AFECCIÓN

Tipo de afección: (total / parcial)	**División de la parcela (Si/No):**	**Longitud (m):**

Derechos o gravámenes que pesan sobre la finca

BIENES AFECTADOS

Subparcela	Aprovechamiento	Unidad	Expropiación Definitiva	Servidumbre	Ocupación Temporal	Total Afección
	VIA COMUNICACIÓN DOMINIO PUBLICO	M²		3		3
		TOTAL BIENES AFECTADOS:		3		3

AFECCIONES

	CANTIDAD	**(m² – m – ud)**

FICHA DE DATOS DE LA PARCELA AFECTADA

		FECHA	MAYO 2017
PROYECTO:	PROYECTO DE TRAZADO DE CONSTRUCCIÓN AUTOVÍA DEL MEDITERRÁNEO A-44		
TRAMO:	LA MORA-LA POBLA DE MONTORNÉS	**SUBTRAMO:**	
MUNICIPIO:	TORREDEMBARRA	**PROVINCIA:**	TARRAGONA
COMUNIDAD AUTÓNOMA:	CATALUÑA	**Nº DE ORDEN:**	43.1536-0036

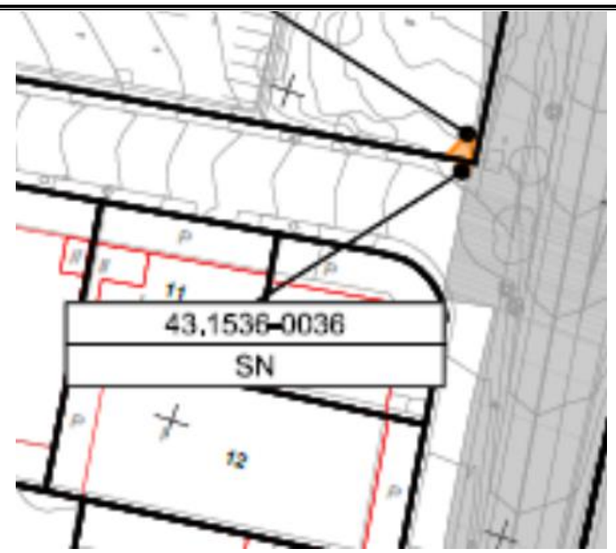



24.5. FICHAS DE SERVICIOS AFECTADOS

ÍNDICE

APÉNDICE Nº 2. FICHAS 1

ENDESA 3

TELEFÓNICA 17

INOVYN 30

CAT 38

EMATSA 43

SOREA 47

ACA 50

ÁREAS 55

MINISTERIO DE FOMENTO 57

ABERTIS 59

SERVEI CATALÁ DE TRANSIT 70

ENDESA

FICHA DE SERVICIOS AFECTADOS		FICHA: 01
PROYECTO:	**PROYECTO DE TRAZADO "AUTOVÍA DEL MEDITERRÁNEO A-7. TRAMO: LA MORA - LA POBLA DE MONTORNES"**	
AFECCIÓN: ELE-102		
MUNICIPIO: **TARRAGONA**	PROVINCIA: **TARRAGONA**	
PK INICIAL: 100+700	PLANO: 10.2.1.1	
PK FINAL: 100+920	HOJA: 2 DE 10	FECHA: MAYO 2017

RESEÑA FOTOGRÁFICA DEL SERVICIO:



FUENTE: GOOGLE MAP

TITULAR O CONCESIONARIO:	DATOS DEL RESPONSABLE DEL ÁREA.
endesa	NOMBRE: DOMICILIO: CIUDAD: CÓDIGO POSTAL: TELÉFONO: 902 534 100 EMAIL: solicitudes.nnss@endesa.es
CLASE DE SERVICIO AFECTADO:	TIPO DE AFECCIÓN:
RED ELECTRICA	**LÍNEA ELÉCTRICA AÉREA DE 2 CTOS. DE MT DE 25 KV**

DESCRIPCIÓN DEL SERVICIO AFECTADO:

Línea eléctrica aérea formada por 2 ctos. de MT de 25 kV, propiedad de ENDESA, que discurre por la margen derecha del Ramal de Acceso de la A-7 Sur del Enlace 1 "La Mora" proyectado (según el sentido de avance de los PP.KK.), entre los PP.KK. 100+700 y 100+920 aproximadamente del eje proyectado de la A-7.
Se considera que uno de sus apoyos, que se encuentra a la altura del P.K. 100+700 aproximadamente del eje proyectado de la A-7, va a verse afectado por la rectificación del ramal existente como Ramal de Acceso de la A-7 Sur, haciendo necesaria la reposición de la línea eléctrica.

AFECCIÓN:

LONGITUD MODIFICADA: 288 m

PRESUPUESTO DE REPOSICIÓN: 83.759,63 €

FICHA DE SERVICIOS AFECTADOS		FICHA: 01
PROYECTO:	**PROYECTO DE TRAZADO "AUTOVÍA DEL MEDITERRÁNEO A-7. TRAMO: LA MORA - LA POBLA DE MONTORNES"**	
REPOSICIÓN: SA_ELE-102		
MUNICIPIO: **TARRAGONA**	PROVINCIA: **TARRAGONA**	
PK INICIAL: 100+700	PLANO: 10.2.1.2	
PK FINAL: 100+920	HOJA: 1 DE 6	FECHA: MAYO 2017

SÍNTESIS DE LA SOLUCIÓN ADOPTADA:

Se propone la reposición de la línea eléctrica en subterráneo, al no poder colocarse los nuevos apoyos que harían falta si la reposición fuera en aéreo a una distancia a la arista exterior de la calzada superior a una vez y media su altura (tal y como establece el reglamento de líneas de AT), con las siguientes actuaciones:
* Montaje de 1 apoyo de celosía C-3000-14, incluyendo su cimentación, armado para 2 circuitos, cadenas de amarre con aisladores, toma de tierra, etc., para sustituir a uno existente al pasar a ser de fin de línea (donde se va a realizar un entronque aéreo-subterráneo).
* Tendido de unos 61 m de línea eléctrica aérea formada por 2 ctos. de MT, con el mismo tipo de cable que tiene en la actualidad (si bien en el Presupuesto se ha considerado LA-56 para los 6 conductores de fase).
* Realización de 1 entronque aéreo-subterráneo.
* Ejecución de unos 227 m de canalización eléctrica 2 C. PVC Ø 160 mm en zanja, entre el centro de transformación existente y el nuevo apoyo que se va a colocar para sustituir al existente en el entorno del P.K. 100+900 del eje proyectado de la A-7.
* Instalación de 4 arquetas tipo A1.
* Tendido de unos 227 m de línea eléctrica en canalización formada por 2 ctos. de MT, con características análogas al existente (si bien en el Presupuesto se ha considerado 18/30 kV 1x150 mm2 para los 6 conductores de fase).
* Desmontaje del tendido de unos 288 m de línea eléctrica aérea formada por 2 ctos. de MT.
* Desmontaje de 3 apoyos existentes y demolición de sus cimentaciones.

Se prevé que esta actuación la va a ejecutar el CONTRATISTA, aunque deberá ser consensuada, aceptada y supervisada por la compañía titular del servicio, en fase de ejecución de obra.

CROQUIS DE LA SOLUCIÓN ADOPTADA:

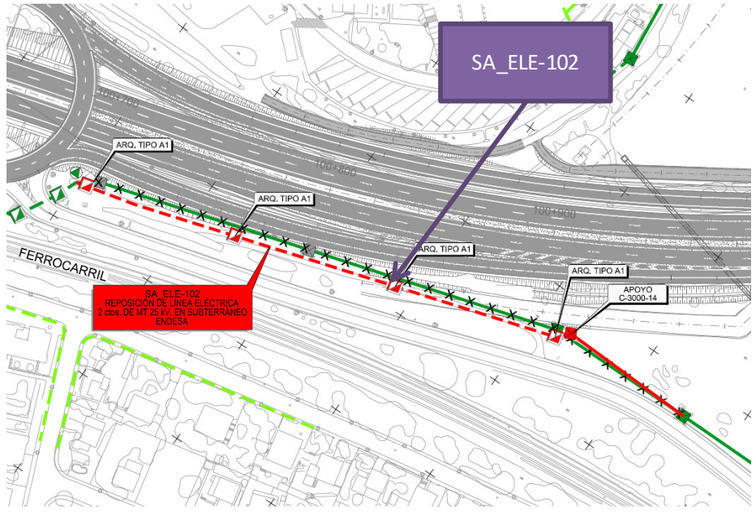

FICHA DE SERVICIOS AFECTADOS		FICHA: 02
PROYECTO:	**PROYECTO DE TRAZADO "AUTOVÍA DEL MEDITERRÁNEO A-7. TRAMO: LA MORA - LA POBLA DE MONTORNES"**	
AFECCIÓN: ELE-104		
MUNICIPIO: **TARRAGONA**	PROVINCIA: **TARRAGONA**	
PK INICIAL: 101+220	PLANO: 10.2.1.1	
PK FINAL: 101+220	HOJA: 2 DE 10	FECHA: MAYO 2017

RESEÑA FOTOGRÁFICA DEL SERVICIO:



FUENTE: GOOGLE MAP

TITULAR O CONCESIONARIO:	DATOS DEL RESPONSABLE DEL ÁREA.
endesa	NOMBRE: DOMICILIO: CIUDAD: CÓDIGO POSTAL: TELÉFONO: 902 534 100 EMAIL: solicitudes.nnss@endesa.es
CLASE DE SERVICIO AFECTADO:	TIPO DE AFECCIÓN:
RED ELECTRICA	**LÍNEA ELÉCTRICA AÉREA DE 1 CTO. DE MT DE 25 KV**

DESCRIPCIÓN DEL SERVICIO AFECTADO:

Línea eléctrica aérea formada por 1 cto. de MT de 25 kV, propiedad de ENDESA, que cruza la traza del tronco de la A-7 proyectada en el P.K. 101+220 aproximadamente.
Uno de sus apoyos, que se encuentra en la margen derecha del tronco de la A-7 (según el sentido de avance de los PP.KK.), a la altura del P.K. 101+200 aproximadamente, se verá afectado por la ejecución del tronco de la autovía, haciendo necesaria la reposición de la línea eléctrica.

AFECCIÓN:

LONGITUD MODIFICADA:355 m

PRESUPUESTO DE REPOSICIÓN: 22.196,97 €

FICHA DE SERVICIOS AFECTADOS		FICHA: 02
PROYECTO:	**PROYECTO DE TRAZADO "AUTOVÍA DEL MEDITERRÁNEO A-7. TRAMO: LA MORA - LA POBLA DE MONTORNES"**	
REPOSICIÓN: SA_ELE-104		
MUNICIPIO: **TARRAGONA**	PROVINCIA: **TARRAGONA**	
PK INICIAL: 101+220	PLANO: 10.2.1.1	
PK FINAL: 101+220	HOJA: 1 DE 6	FECHA: MAYO 2017

SÍNTESIS DE LA SOLUCIÓN ADOPTADA:

Se propone la reposición de la línea eléctrica en aéreo, con las siguientes actuaciones:
* Montaje de 1 apoyo de celosía C-500-24, incluyendo su cimentación, armado T, cadenas de amarre con aisladores, toma de tierra, etc.
* Montaje de 1 apoyo de celosía C-1000-26, incluyendo su cimentación, armado T, cadenas de amarre con aisladores, toma de tierra, etc.
* Tendido de unos 355 m de línea eléctrica aérea formada por 1 cto. de MT, con el mismo tipo de cable que tiene en la actualidad (si bien en el Presupuesto se ha considerado LA-56 para los 3 conductores de fase).
* Desmontaje de 2 apoyos existentes y demolición de sus cimentaciones.
* Desmontaje de unos 355 m de línea eléctrica aérea formada por 1 cto. de MT.

Se prevé que esta actuación la va a ejecutar el CONTRATISTA, aunque deberá ser consensuada, aceptada y supervisada por la compañía titular del servicio, en fase de ejecución de obra.

CROQUIS DE LA SOLUCIÓN ADOPTADA:

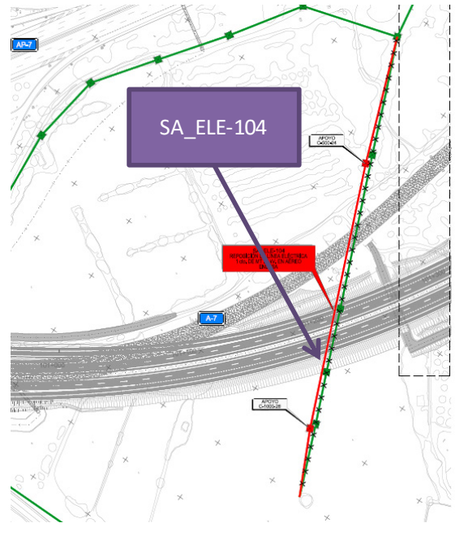

FICHA DE SERVICIOS AFECTADOS		FICHA: 03
PROYECTO:	**PROYECTO DE TRAZADO "AUTOVÍA DEL MEDITERRÁNEO A-7. TRAMO: LA MORA - LA POBLA DE MONTORNES"**	
AFECCIÓN: ELE-106		
MUNICIPIO: **TARRAGONA**	PROVINCIA: **TARRAGONA**	
PK INICIAL: 101+860	PLANO: 10.2.1.1	
PK FINAL: 101+860	HOJA: 3 DE 10	FECHA: MAYO 2017

RESEÑA FOTOGRÁFICA DEL SERVICIO:



FUENTE: GOOGLE MAP

TITULAR O CONCESIONARIO:	DATOS DEL RESPONSABLE DEL ÁREA.
endesa	NOMBRE: DOMICILIO: CIUDAD: CÓDIGO POSTAL: TELÉFONO: 902 534 100 EMAIL: solicitudes.nnss@endesa.es
CLASE DE SERVICIO AFECTADO:	TIPO DE AFECCIÓN:
RED ELECTRICA	**LÍNEA ELÉCTRICA AÉREA DE 2 CTOS. DE MT DE 25 KV**

DESCRIPCIÓN DEL SERVICIO AFECTADO:

Línea eléctrica aérea formada por 2 ctos. de MT de 25 kV, propiedad de ENDESA, que cruza la traza del tronco de la A-7 proyectada, en el P.K. 101+860 aproximadamente.
Uno de sus apoyos que se encuentra en la margen derecha del tronco de la A-7 (según el sentido de avance de los PP.KK.), en el entorno al P.K. 101+900, va a verse afectado por la ejecución del tronco de la autovía, haciendo necesaria la reposición de la línea eléctrica.

AFECCIÓN:

LONGITUD MODIFICADA: 586 m

PRESUPUESTO DE REPOSICIÓN: 60.121,63 €

FICHA DE SERVICIOS AFECTADOS		FICHA: 03
PROYECTO:	**PROYECTO DE TRAZADO "AUTOVÍA DEL MEDITERRÁNEO A-7. TRAMO: LA MORA - LA POBLA DE MONTORNES"**	
REPOSICIÓN: SA_ELE-106		
MUNICIPIO: **TARRAGONA**	PROVINCIA: **TARRAGONA**	
PK INICIAL: 101+860	PLANO: 10.2.1.1	
PK FINAL: 101+860	HOJA: 2 Y 3 DE 6	FECHA: MAYO 2017

SÍNTESIS DE LA SOLUCIÓN ADOPTADA:

Se propone la reposición de la línea eléctrica en aéreo, con las siguientes actuaciones:
* Montaje de 1 apoyo de celosía C-4500-24, incluyendo su cimentación, armado para 2 circuitos, cadenas de amarre con aisladores, toma de tierra, etc.
* Montaje de 1 apoyo de celosía C-3000-26, incluyendo su cimentación, armado para 2 circuitos, cadenas de amarre con aisladores, toma de tierra, etc.
* Montaje de 1 apoyo de celosía C-2000-20, incluyendo su cimentación, armado para 2 circuitos, cadenas de amarre con aisladores, toma de tierra, antiescalo, etc.
* Tendido de unos 586 m de línea eléctrica aérea formada por 2 ctos. de MT, con el mismo tipo de cable que tiene en la actualidad (si bien en el Presupuesto se ha considerado LA-56 para los 6 conductores de fase).
* Desmontaje de unos 581 m de línea eléctrica aérea formada por 2 ctos. de MT.
* Desmontaje de 4 apoyos existentes y demolición de sus cimentaciones.

Se prevé que esta actuación la va a ejecutar el CONTRATISTA, aunque deberá ser consensuada, aceptada y supervisada por la compañía titular del servicio, en fase de ejecución de obra.

CROQUIS DE LA SOLUCIÓN ADOPTADA:

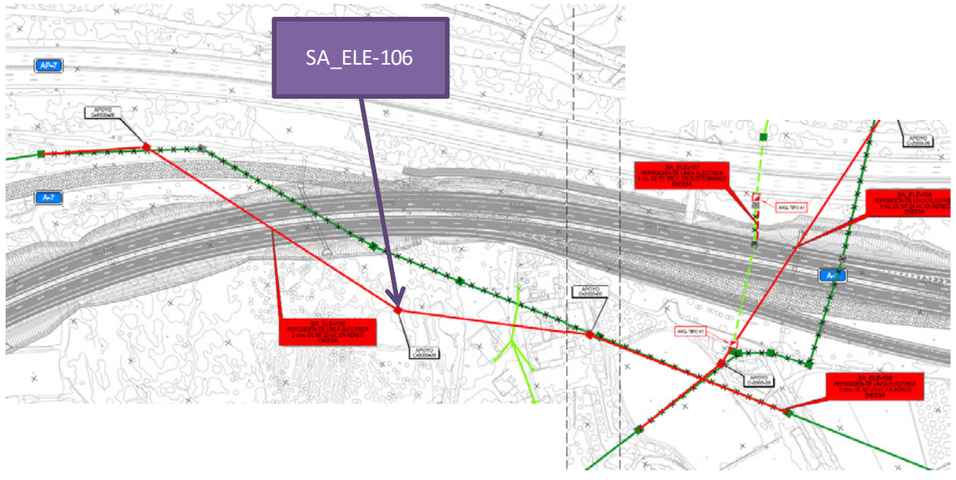

FICHA DE SERVICIOS AFECTADOS		FICHA: 04
PROYECTO:	**PROYECTO DE TRAZADO "AUTOVÍA DEL MEDITERRÁNEO A-7. TRAMO: LA MORA - LA POBLA DE MONTORNES"**	
AFECCIÓN: ELE-107		
MUNICIPIO: **TARRAGONA**	PROVINCIA: **TARRAGONA**	
PK INICIAL: 102+170	PLANO: 10.2.1.1	
PK FINAL: 102+170	HOJA: 4 DE 10	FECHA: MAYO 2017

RESEÑA FOTOGRÁFICA DEL SERVICIO:



FUENTE: GOOGLE MAP

TITULAR O CONCESIONARIO:	DATOS DEL RESPONSABLE DEL ÁREA.
endesa	NOMBRE: DOMICILIO: CIUDAD: CÓDIGO POSTAL: TELÉFONO: 902 534 100 EMAIL: solicitudes.nnss@endesa.es
CLASE DE SERVICIO AFECTADO:	TIPO DE AFECCIÓN:
RED ELECTRICA	**LÍNEA ELÉCTRICA AÉREO-SUBTERRÁNEA DE 1 CTO. DE BT DE 380 V**

DESCRIPCIÓN DEL SERVICIO AFECTADO:

Línea aéreo-subterránea formada por 1 cto. de BT de 380 V, propiedad de ENDESA, que cruza la traza del tronco de la A-7 proyectada, en el P.K. 102+170 aproximadamente, y la traza de la reposición de la tubería de abastecimiento de agua del CAT SA_ABA-401 en el P.K. 2+255 aproximadamente.
Uno de sus apoyos, que se encuentra a la altura del P.K. 102+170 aproximadamente del eje proyectado de la A-7, se verá afectado por la ejecución del tronco de la autovía, haciendo necesaria la reposición de la línea eléctrica.

AFECCIÓN:

LONGITUD MODIFICADA: 29/106 m

PRESUPUESTO DE REPOSICIÓN: 16.181,68 €

FICHA DE SERVICIOS AFECTADOS		FICHA: 04
PROYECTO:	**PROYECTO DE TRAZADO "AUTOVÍA DEL MEDITERRÁNEO A-7. TRAMO: LA MORA - LA POBLA DE MONTORNES"**	
REPOSICIÓN: SA_ELE-107		
MUNICIPIO: **TARRAGONA**	PROVINCIA: **TARRAGONA**	
PK INICIAL: 102+170	PLANO: 10.2.1.2	
PK FINAL: 102+170	HOJA: 3 DE 6	FECHA: MAYO 2017

SÍNTESIS DE LA SOLUCIÓN ADOPTADA:

Se propone la reposición de la línea eléctrica en subterráneo del tramo que en la actualidad es aéreo, con las siguientes actuaciones:
* Ejecución de unos 29 m de canalización eléctrica 2 C. PVC Ø 160 mm en zanja, entre los dos apoyos que se van a desmontar.
* Instalación de 2 arquetas tipo A1; una a cada lado de la autovía, entre las que se va a reponer el cableado.
* Tendido de unos 106 m de línea eléctrica en canalización formada por 1 cto. de BT, entre las dos nuevas arquetas que se van a instalar, con el mismo tipo de cable que tiene en la actualidad en la parte que va subterránea (si bien en el Presupuesto se ha considerado RV 0,6/1 kV 1x240 mm2 para los 3 conductores de fase y RV 0,6/1 kV 1x150 mm2 para el neutro).
* Desmontaje del tendido de unos 29 m de línea eléctrica aérea formada por 1 cto. de BT.
* Desmontaje de 2 apoyos existentes y demolición de sus cimentaciones.

Se prevé que esta actuación la va a ejecutar el CONTRATISTA, aunque deberá ser consensuada, aceptada y supervisada por la compañía titular del servicio, en fase de ejecución de obra.

CROQUIS DE LA SOLUCIÓN ADOPTADA:

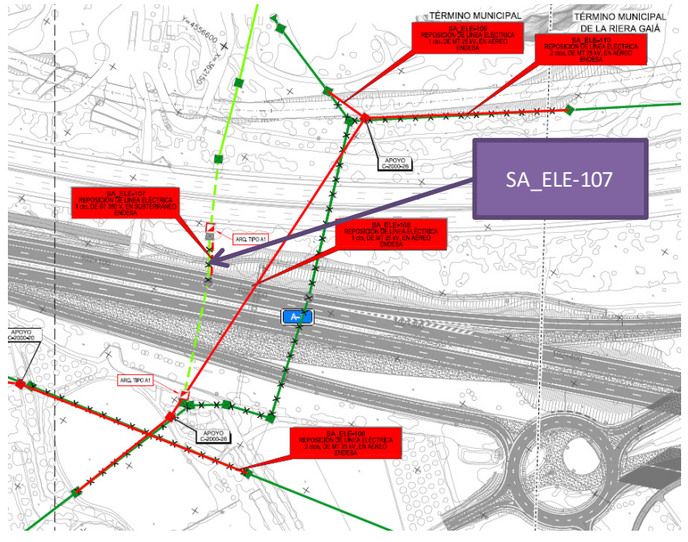

FICHA DE SERVICIOS AFECTADOS		FICHA: 05
PROYECTO:	**PROYECTO DE TRAZADO "AUTOVÍA DEL MEDITERRÁNEO A-7. TRAMO: LA MORA - LA POBLA DE MONTORNES"**	
AFECCIÓN: ELE-108		
MUNICIPIO: **TARRAGONA**	PROVINCIA: **TARRAGONA**	
PK INICIAL: 102+230	PLANO: 10.2.1.1	
PK FINAL: 102+230	HOJA: 4 DE 10	FECHA: MAYO 2017

RESEÑA FOTOGRÁFICA DEL SERVICIO:



FUENTE: GOOGLE MAP

TITULAR O CONCESIONARIO:	DATOS DEL RESPONSABLE DEL ÁREA.
endesa	NOMBRE: DOMICILIO: CIUDAD: CÓDIGO POSTAL: TELÉFONO: 902 534 100 EMAIL: solicitudes.nnss@endesa.es
CLASE DE SERVICIO AFECTADO:	TIPO DE AFECCIÓN:
RED ELECTRICA	**LÍNEA ELÉCTRICA AÉREA DE 1 CTO. DE MT DE 25 KV**

DESCRIPCIÓN DEL SERVICIO AFECTADO:

Línea eléctrica aérea formada por 1 cto. de MT de 25 kV, propiedad de ENDESA, que cruza la traza del tronco de la A-7 proyectada, en el P.K. 102+230 aproximadamente.
Uno de sus apoyos, que se encuentra a la altura del P.K. 102+230 aproximadamente, se verá afectado por la ejecución del tronco de la autovía, haciendo necesaria la reposición de la línea eléctrica.
La reposición de uno de los apoyos por esta afección hará necesaria la reposición de las líneas ELE-109 y ELE-110.

AFECCIÓN:

LONGITUD MODIFICADA: 299 m

PRESUPUESTO DE REPOSICIÓN: 27,726,87 €

FICHA DE SERVICIOS AFECTADOS		FICHA: 05
PROYECTO:	**PROYECTO DE TRAZADO "AUTOVÍA DEL MEDITERRÁNEO A-7. TRAMO: LA MORA - LA POBLA DE MONTORNES"**	
REPOSICIÓN: SA_ELE-108		
MUNICIPIO: **TARRAGONA**	PROVINCIA: **TARRAGONA**	
PK INICIAL: 102+230	PLANO: 10.2.1.2	
PK FINAL: 102+230	HOJA: 3 DE 6	FECHA: MAYO 2017

SÍNTESIS DE LA SOLUCIÓN ADOPTADA:

Se propone la reposición de la línea eléctrica en aéreo, con las siguientes actuaciones:
* Montaje de 1 apoyo de celosía C-2000-26, incluyendo su cimentación, armado para 2 circuitos, cadenas de amarre con aisladores, toma de tierra, etc., siendo este apoyo donde los 2 ctos. de la línea ELE-110 se separan en ELE-108 y ELE-109.
* Montaje de 1 apoyo de celosía C-2000-26, incluyendo su cimentación, armado a tresbolillo, cadenas de amarre con aisladores, toma de tierra, antiescalo, etc.
* Tendido de unos 299 m de línea eléctrica aérea formada por 1 cto. de MT, con el mismo tipo de cable que tiene en la actualidad (si bien en el Presupuesto se ha considerado LA-56 para los 3 conductores de fase).
* Desmontaje de unos 334 m de línea eléctrica aérea formada por 1 cto. de MT.
* Desmontaje de 5 apoyos existentes y demolición de sus cimentaciones.

Se prevé que esta actuación la va a ejecutar el CONTRATISTA, aunque deberá ser consensuada, aceptada y supervisada por la compañía titular del servicio, en fase de ejecución de obra.

CROQUIS DE LA SOLUCIÓN ADOPTADA:

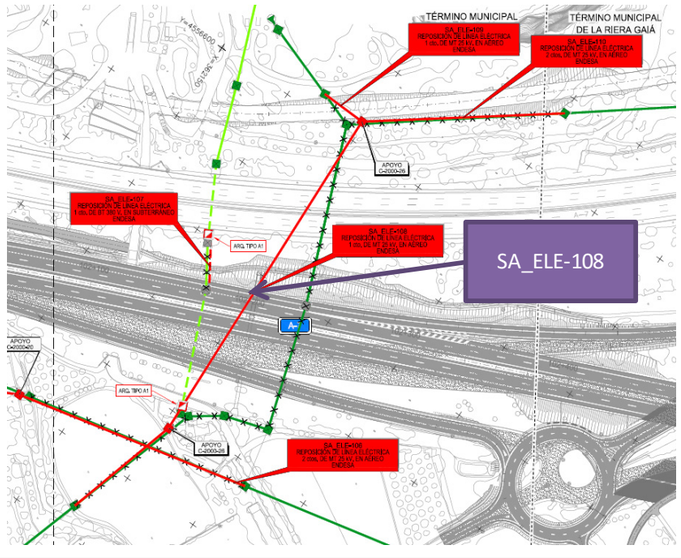

FICHA DE SERVICIOS AFECTADOS	FICHA: 06

PROYECTO: **PROYECTO DE TRAZADO "AUTOVÍA DEL MEDITERRÁNEO A-7. TRAMO: LA MORA - LA POBLA DE MONTORNES"**

AFECCIÓN: ELE-109

MUNICIPIO:	**TARRAGONA**	PROVINCIA: **TARRAGONA**	
PK INICIAL:	102+230	PLANO: 10.2.1.1	
PK FINAL:	102+230	HOJA: 4 DE 10	FECHA: MAYO 2017

RESEÑA FOTOGRÁFICA DEL SERVICIO:



FUENTE: GOOGLE MAP

TITULAR O CONCESIONARIO:	DATOS DEL RESPONSABLE DEL ÁREA.
endesa	NOMBRE: DOMICILIO: CIUDAD: CÓDIGO POSTAL: TELÉFONO: 902 534 100 EMAIL: solicitudes.nnss@endesa.es

CLASE DE SERVICIO AFECTADO:	TIPO DE AFECCIÓN:
RED ELECTRICA	**LÍNEA ELÉCTRICA AÉREA DE 1 CTO. DE MT DE 25 KV**

DESCRIPCIÓN DEL SERVICIO AFECTADO:

Línea eléctrica aérea formada por 1 cto. de MT de 25 kV, propiedad de ENDESA, que parte de un apoyo de la línea eléctrica ELE-108 situado a la altura del P.K. 102+230 aproximadamente, y cruza la traza de la reposición de la tubería de abastecimiento de agua del CAT SA_ABA-401 en el P.K. 2+320 aproximadamente.
El montaje de un nuevo apoyo para la reposición de SA_ELE-108 afecta a esta línea eléctrica, haciendo necesaria su reposición.

AFECCIÓN:

LONGITUD MODIFICADA: 29 m

PRESUPUESTO DE REPOSICIÓN: 4.184,78 €

FICHA DE SERVICIOS AFECTADOS	FICHA: 06

PROYECTO: **PROYECTO DE TRAZADO "AUTOVÍA DEL MEDITERRÁNEO A-7. TRAMO: LA MORA - LA POBLA DE MONTORNES"**

REPOSICIÓN: SA_ELE-109

MUNICIPIO:	**TARRAGONA**	PROVINCIA: **TARRAGONA**	
PK INICIAL:	102+230	PLANO: 10.2.1.2	
PK FINAL:	102+230	HOJA: 3 DE 6	FECHA: MAYO 2017

SÍNTESIS DE LA SOLUCIÓN ADOPTADA:

Se propone la reposición de la línea eléctrica en aéreo, con las siguientes actuaciones:
* Tendido de unos 29 m de línea eléctrica aérea formada por 1 cto. de MT, con el mismo tipo de cable que tiene en la actualidad (si bien en el Presupuesto se ha considerado LA-56 para los 3 conductores de fase), incluyendo el montaje de las cadenas de amarre con aisladores en el nuevo apoyo de SA_ELE-108.
* Desmontaje de unos 23 m de línea eléctrica aérea formada por 1 cto. de MT.

Se prevé que esta actuación la va a ejecutar el CONTRATISTA, aunque deberá ser consensuada, aceptada y supervisada por la compañía titular del servicio, en fase de ejecución de obra.

CROQUIS DE LA SOLUCIÓN ADOPTADA:

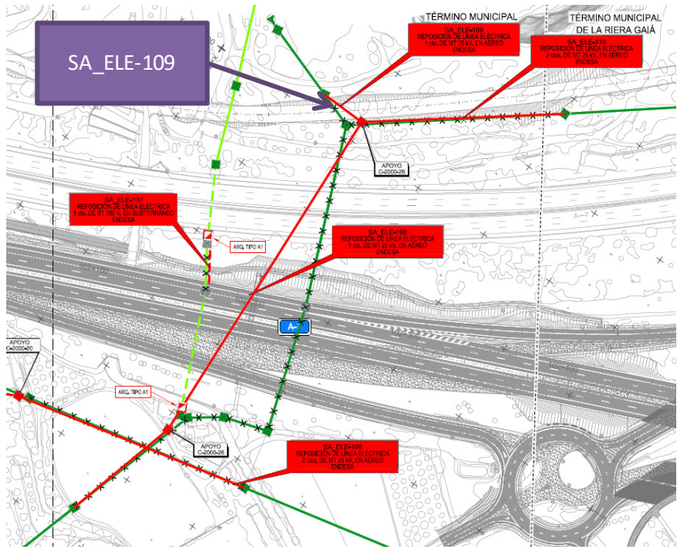

FICHA DE SERVICIOS AFECTADOS		FICHA: 07
PROYECTO:	**PROYECTO DE TRAZADO "AUTOVÍA DEL MEDITERRÁNEO A-7. TRAMO: LA MORA - LA POBLA DE MONTORNES"**	
AFECCIÓN: ELE-110		
MUNICIPIO: **TARRAGONA**	PROVINCIA: **TARRAGONA**	
PK INICIAL: 102+230	PLANO: 10.2.1.1	
PK FINAL: 102+230	HOJA: 4 DE 10	FECHA: MAYO 2017

RESEÑA FOTOGRÁFICA DEL SERVICIO:



FUENTE: GOOGLE MAP

TITULAR O CONCESIONARIO:	DATOS DEL RESPONSABLE DEL ÁREA.
endesa	NOMBRE: DOMICILIO: CIUDAD: CÓDIGO POSTAL: TELÉFONO: 902 534 100 EMAIL: solicitudes.nnss@endesa.es
CLASE DE SERVICIO AFECTADO:	TIPO DE AFECCIÓN:
RED ELECTRICA	**LÍNEA ELÉCTRICA AÉREA DE 2 CTOS. DE MT DE 25 KV**

DESCRIPCIÓN DEL SERVICIO AFECTADO:

Línea eléctrica aérea formada por 2 ctos. de MT de 25 kV, propiedad de ENDESA, que discurre paralela a la margen derecha de la traza de la reposición de la tubería de abastecimiento de agua del CAT SA_ABA-401 proyectado (según el sentido de avance de los PP.KK.), entre los PP.KK. 2+330 y 2+780 aproximadamente.
En un apoyo situado a la altura del P.K. 102+230 aproximadamente de la traza del tronco de la A-7 proyectada, los dos circuitos de esta línea se separan; siendo uno ELE-108 y el otro ELE-109.
El montaje de un nuevo apoyo para la reposición de SA_ELE-108 afecta a esta línea eléctrica, haciendo necesaria su reposición.

AFECCIÓN:

LONGITUD MODIFICADA: 128 m

PRESUPUESTO DE REPOSICIÓN: 11.328,92 €

FICHA DE SERVICIOS AFECTADOS		FICHA: 07
PROYECTO:	**PROYECTO DE TRAZADO "AUTOVÍA DEL MEDITERRÁNEO A-7. TRAMO: LA MORA - LA POBLA DE MONTORNES"**	
REPOSICIÓN: SA_ELE-110		
MUNICIPIO: **TARRAGONA**	PROVINCIA: **TARRAGONA**	
PK INICIAL: 102+230	PLANO: 10.2.1.2	
PK FINAL: 102+230	HOJA: 3 DE 6	FECHA: MAYO 2017

SÍNTESIS DE LA SOLUCIÓN ADOPTADA:

Se propone la reposición de la línea eléctrica en aéreo, con las siguientes actuaciones:
* Tendido de unos 128 m de línea eléctrica aérea formada por 2 ctos. de MT, con el mismo tipo de cable que tiene en la actualidad (si bien en el Presupuesto se ha considerado LA-56 para los 6 conductores de fase), incluyendo el montaje de las cadenas de amarre con aisladores en el nuevo apoyo de SA_ELE-108.
* Desmontaje de unos 137 m de línea eléctrica aérea formada por 2 ctos. de MT.

Se prevé que esta actuación la va a ejecutar el CONTRATISTA, aunque deberá ser consensuada, aceptada y supervisada por la compañía titular del servicio, en fase de ejecución de obra.

CROQUIS DE LA SOLUCIÓN ADOPTADA:

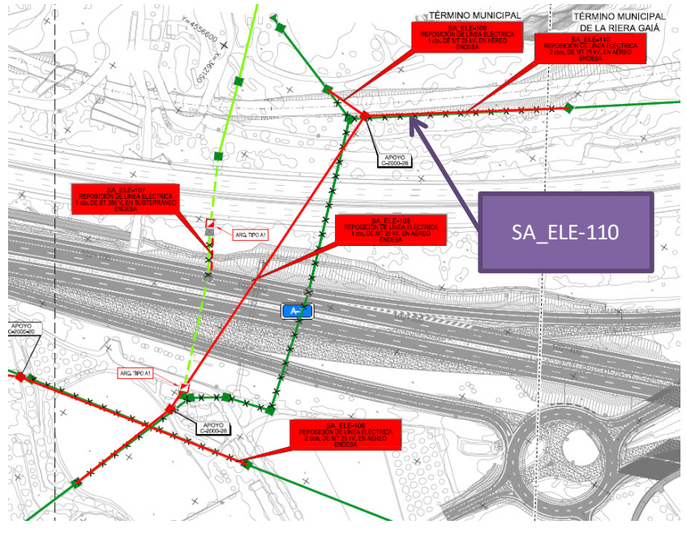

FICHA DE SERVICIOS AFECTADOS		FICHA: 08
PROYECTO:	**PROYECTO DE TRAZADO "AUTOVÍA DEL MEDITERRÁNEO A-7. TRAMO: LA MORA - LA POBLA DE MONTORNES"**	
AFECCIÓN: ELE-111		
MUNICIPIO: **LA RIERA DE GAIÀ**	PROVINCIA: **TARRAGONA**	
PK INICIAL: 102+600	PLANO: 10.2.1.1	
PK FINAL: 102+600	HOJA: 4 DE 10	FECHA: MAYO 2017

RESEÑA FOTOGRÁFICA DEL SERVICIO:



FUENTE: GOOGLE MAP

TITULAR O CONCESIONARIO:	DATOS DEL RESPONSABLE DEL ÁREA.
endesa	NOMBRE: DOMICILIO: CIUDAD: CÓDIGO POSTAL: TELÉFONO: 902 534 100 EMAIL: solicitudes.nnss@endesa.es
CLASE DE SERVICIO AFECTADO:	TIPO DE AFECCIÓN:
RED ELECTRICA	**LÍNEA ELÉCTRICA AÉREA DE 1 CTO. DE BT 380 V.**

DESCRIPCIÓN DEL SERVICIO AFECTADO:

Línea eléctrica aérea formada por 1 cto. de BT de 380 V, propiedad de ENDESA, que discurre por la margen derecha del Ramal de Acceso de la A-7 Sur del Enlace 2 "Riera de Gaiá" proyectado (según el sentido de avance de los PP.KK.) en el entorno del P.K. 102+600.
Se considera que uno de sus apoyos, que se encuentra en la margen derecha de la traza (según el sentido de avance de los PP.KK.) a la altura del P.K. 102+620 aproximadamente, se verá afectado por la ejecución del Camino 1 MD (Eje 81), haciendo necesaria la reposición de la línea eléctrica.

AFECCIÓN:

LONGITUD MODIFICADA: 57 m

PRESUPUESTO DE REPOSICIÓN: 7.553,35 €

FICHA DE SERVICIOS AFECTADOS		FICHA: 08
PROYECTO:	**PROYECTO DE TRAZADO "AUTOVÍA DEL MEDITERRÁNEO A-7. TRAMO: LA MORA - LA POBLA DE MONTORNES"**	
REPOSICIÓN: SA_ELE-111		
MUNICIPIO: **LA RIERA DE GAIÀ**	PROVINCIA: **TARRAGONA**	
PK INICIAL: 102+600	PLANO: 10.2.1.2	
PK FINAL: 102+600	HOJA: 3 DE 6	FECHA: MAYO 2017

SÍNTESIS DE LA SOLUCIÓN ADOPTADA:

Se propone la reposición de la línea eléctrica en aéreo, con las siguientes actuaciones:
* Montaje de 1 apoyo de hormigón vibrado, incluyendo su cimentación, herrajes, toma de tierra, etc.
* Tendido de unos 57 m de línea eléctrica aérea formada por 1 cto. de BT, con el mismo tipo de cable que tiene en la actualidad (si bien en el Presupuesto se ha considerado RZ 0,6/1 kV 3x150/80 mm2).
* Desmontaje del tendido de unos 66 m de línea eléctrica aérea formada por 1 cto. de BT.
* Desmontaje de 1 apoyo existente y demolición de su cimentación.

Se prevé que esta actuación la va a ejecutar el CONTRATISTA, aunque deberá ser consensuada, aceptada y supervisada por la compañía titular del servicio, en fase de ejecución de obra.

CROQUIS DE LA SOLUCIÓN ADOPTADA:

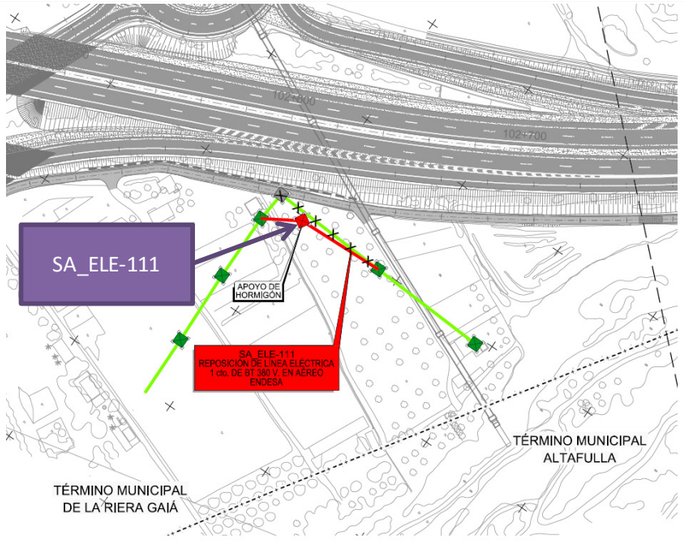

FICHA DE SERVICIOS AFECTADOS		FICHA: 09
PROYECTO:	**PROYECTO DE TRAZADO "AUTOVÍA DEL MEDITERRÁNEO A-7. TRAMO: LA MORA - LA POBLA DE MONTORNES"**	
AFECCIÓN: ELE-112		
MUNICIPIO: **LA RIERA DE GAIÀ**	PROVINCIA: **TARRAGONA**	
PK INICIAL: 102+880	PLANO: 10.2.1.1	
PK FINAL: 102+880	HOJA: 5 DE 10	FECHA: MAYO 2017

RESEÑA FOTOGRÁFICA DEL SERVICIO:



FUENTE: GOOGLE MAP

TITULAR O CONCESIONARIO:	DATOS DEL RESPONSABLE DEL ÁREA.
endesa	NOMBRE: DOMICILIO: CIUDAD: CÓDIGO POSTAL: TELÉFONO: 902 534 100 EMAIL: solicitudes.nnss@endesa.es
CLASE DE SERVICIO AFECTADO:	TIPO DE AFECCIÓN:
RED ELECTRICA	**LÍNEA ELÉCTRICA AÉREA DE 1 CTO. DE MT DE 25 KV**

DESCRIPCIÓN DEL SERVICIO AFECTADO:

Línea eléctrica aérea formada por 1 cto. de MT de 25 kV, propiedad de ENDESA, que cruza la traza del tronco de la A-7 proyectada, en el P.K. 102+880 aproximadamente.
Uno de sus apoyos, que se encuentra en la margen derecha de la traza (según el sentido de avance de los PP.KK.) a la altura del P.K. 102+860 aproximadamente, se verá afectado por la ejecución del tronco de la autovía, haciendo necesaria la reposición de la línea eléctrica.

AFECCIÓN:

LONGITUD MODIFICADA: 289 m

PRESUPUESTO DE REPOSICIÓN: 69.597,93 €

FICHA DE SERVICIOS AFECTADOS		FICHA: 09
PROYECTO:	**PROYECTO DE TRAZADO "AUTOVÍA DEL MEDITERRÁNEO A-7. TRAMO: LA MORA - LA POBLA DE MONTORNES"**	
REPOSICIÓN: SA_ELE-112		
MUNICIPIO: **LA RIERA DE GAIÀ**	PROVINCIA: **TARRAGONA**	
PK INICIAL: 102+880	PLANO: 10.2.1.2	
PK FINAL: 102+880	HOJA: 4 DE 6	FECHA: MAYO 2017

SÍNTESIS DE LA SOLUCIÓN ADOPTADA:

Se propone la reposición de la línea eléctrica en subterráneo, con las siguientes actuaciones:
* Montaje de 1 apoyo de celosía C-2000-16 y un 1 apoyo de celosía C-2000-12, incluyendo su cimentación, armado a tresbolillo, cadenas de amarre con aisladores, toma de tierra, etc., para sustituir a los existentes al pasar a ser de fin de línea (donde se van a realizar los entronques aéreo-subterráneos).
* Tendido de unos 79 m de línea eléctrica aérea formada por 1 cto. de MT, con el mismo tipo de cable que tiene en la actualidad (si bien en el Presupuesto se ha considerado LA-56 para los 3 conductores de fase).
* Realización de 2 entronques aéreo-subterráneos.
* Ejecución de 1 perforación horizontal dirigida de unos 43 m, para atravesar la actual N-340 de forma que no se tenga que interrumpir el tráfico en ningún momento.
* Ejecución de unos 130 m de canalización eléctrica 1 C. PVC Ø 160 mm en zanja.
* Ejecución de unos 80 m de canalización eléctrica 2 C. PVC Ø 160 mm, para cruzar la autovía proyectada; 43 m en vaina y 37 m en zanja.
* Instalación de 3 arquetas tipo A1.
* Tendido de unos 210 m de línea eléctrica en canalización formada por 1 cto. de MT, con características análogas al existente (si bien en el Presupuesto se ha considerado 18/30 kV 1x150 mm2 para los 3 conductores de fase).
* Desmontaje del tendido de unos 248 m de línea eléctrica aérea formada por 1 cto. de MT.
* Desmontaje de 2 apoyos existentes y demolición de sus cimentaciones.

Se prevé que esta actuación la va a ejecutar el CONTRATISTA, aunque deberá ser consensuada, aceptada y supervisada por la compañía titular del servicio, en fase de ejecución de obra.

CROQUIS DE LA SOLUCIÓN ADOPTADA:

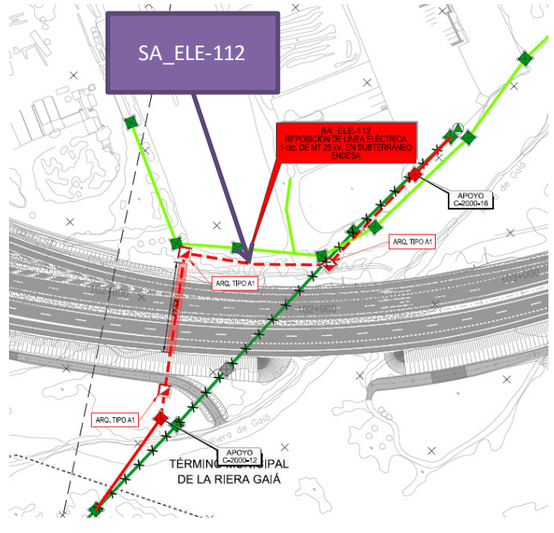

FICHA DE SERVICIOS AFECTADOS		FICHA: 10
PROYECTO:	**PROYECTO DE TRAZADO "AUTOVÍA DEL MEDITERRÁNEO A-7. TRAMO: LA MORA - LA POBLA DE MONTORNES"**	
AFECCIÓN: ELE-113		
MUNICIPIO: **LA RIERA DE GAIÀ**	PROVINCIA: **TARRAGONA**	
PK INICIAL: 103+220	PLANO: 10.2.1.1	
PK FINAL: 103+220	HOJA: 5 DE 10	FECHA: MAYO 2017

RESEÑA FOTOGRÁFICA DEL SERVICIO:



FUENTE: GOOGLE MAP

TITULAR O CONCESIONARIO:	DATOS DEL RESPONSABLE DEL ÁREA.
endesa	NOMBRE: DOMICILIO: CIUDAD: CÓDIGO POSTAL: TELÉFONO: 902 534 100 EMAIL: solicitudes.nnss@endesa.es
CLASE DE SERVICIO AFECTADO:	TIPO DE AFECCIÓN:
RED ELECTRICA	**LÍNEA ELÉCTRICA AÉREA DE 2 CTOS. DE MT DE 25 KV**

DESCRIPCIÓN DEL SERVICIO AFECTADO:

Línea eléctrica aérea formada por 2 ctos. de MT de 25 kV, propiedad de ENDESA, que cruza la traza del tronco de la A-7 proyectada, en el P.K. 103+220 aproximadamente.
Se considera que el gálibo vertical entre la rasante de la autovía proyectada y el tendido de la línea eléctrica podría ser inferior al mínimo establecido por la normativa vigente, proponiéndose su reposición por si acaso.

AFECCIÓN:

LONGITUD MODIFICADA: 398 m

PRESUPUESTO DE REPOSICIÓN: 38.506,63 €

FICHA DE SERVICIOS AFECTADOS		FICHA: 10
PROYECTO:	**PROYECTO DE TRAZADO "AUTOVÍA DEL MEDITERRÁNEO A-7. TRAMO: LA MORA - LA POBLA DE MONTORNES"**	
REPOSICIÓN: SA_ELE-113		
MUNICIPIO: **LA RIERA DE GAIÀ**	PROVINCIA: **TARRAGONA**	
PK INICIAL: 103+220	PLANO: 10.2.1.2	
PK FINAL: 103+220	HOJA: 4 DE 6	FECHA: MAYO 2017

SÍNTESIS DE LA SOLUCIÓN ADOPTADA:

Se propone la reposición de la línea eléctrica en aéreo, con las siguientes actuaciones:
* Montaje de 1 apoyo de celosía C-2000-28, incluyendo su cimentación, armado para 2 circuitos, cadenas de amarre con aisladores, toma de tierra, etc.
* Montaje de 1 apoyo de celosía C-1000-28, incluyendo su cimentación, armado para 2 circuitos, cadenas de amarre con aisladores, toma de tierra, etc.
* Tendido de unos 398 m de línea eléctrica aérea formada por 2 ctos. de MT, con el mismo tipo de cable que tiene en la actualidad (si bien en el Presupuesto se ha considerado LA-56 para los 6 conductores de fase).
* Desmontaje de unos 397 m de línea eléctrica aérea formada por 2 ctos. de MT.
* Desmontaje de 2 apoyos existentes y demolición de sus cimentaciones.

Se prevé que esta actuación la va a ejecutar el CONTRATISTA, aunque deberá ser consensuada, aceptada y supervisada por la compañía titular del servicio, en fase de ejecución de obra.

CROQUIS DE LA SOLUCIÓN ADOPTADA:

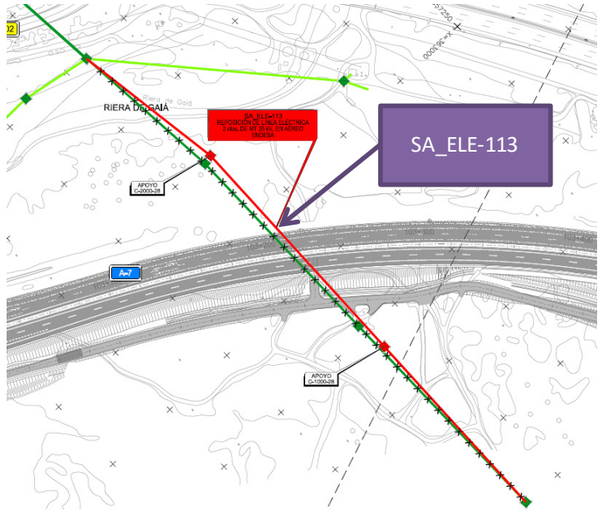

FICHA DE SERVICIOS AFECTADOS		FICHA: 11
PROYECTO:	**PROYECTO DE TRAZADO "AUTOVÍA DEL MEDITERRÁNEO A-7. TRAMO: LA MORA - LA POBLA DE MONTORNES"**	
AFECCIÓN: ELE-116		
MUNICIPIO: **ALTAFULLA**	PROVINCIA: **TARRAGONA**	
PK INICIAL: 105+000	PLANO: 10.2.1.1	
PK FINAL: 105+000	HOJA: 8 DE 10	FECHA: MAYO 2017

RESEÑA FOTOGRÁFICA DEL SERVICIO:



FUENTE: GOOGLE MAP

TITULAR O CONCESIONARIO:	DATOS DEL RESPONSABLE DEL ÁREA.
endesa	NOMBRE: DOMICILIO: CIUDAD: CÓDIGO POSTAL: TELÉFONO: 902 534 100 EMAIL: solicitudes.nnss@endesa.es
CLASE DE SERVICIO AFECTADO:	TIPO DE AFECCIÓN:
RED ELECTRICA	**LÍNEA ELÉCTRICA AÉREA DE 1 CTO. DE MT DE 25 KV**

DESCRIPCIÓN DEL SERVICIO AFECTADO:

Línea eléctrica aérea formada por 1 cto. de MT de 25 kV, propiedad de ENDESA, que cruza la traza de la A-7 proyectada en el P.K. 105+000 aproximadamente.
Se considera que uno de sus apoyos, que se encuentra a la altura del P.K. 104+970 aproximadamente, se va a ver afectado por la ejecución de Camino 3 MD (Eje 84), haciendo necesaria la reposición de la línea eléctrica.
La reposición de uno de los apoyos por esta afección hará necesaria la reposición de la derivación ELE-117 de esta línea eléctrica.

AFECCIÓN:

LONGITUD MODIFICADA: 305 m

PRESUPUESTO DE REPOSICIÓN: 25,104,40 €

FICHA DE SERVICIOS AFECTADOS		FICHA: 11
PROYECTO:	**PROYECTO DE TRAZADO "AUTOVÍA DEL MEDITERRÁNEO A-7. TRAMO: LA MORA - LA POBLA DE MONTORNES"**	
REPOSICIÓN: SA_ELE-116		
MUNICIPIO: **ALTAFULLA**	PROVINCIA: **TARRAGONA**	
PK INICIAL: 105+000	PLANO: 10.2.1.2	
PK FINAL: 105+000	HOJA: 5 DE 6	FECHA: MAYO 2017

SÍNTESIS DE LA SOLUCIÓN ADOPTADA:

Se propone la reposición de la línea eléctrica en aéreo, con las siguientes actuaciones:
* Montaje de 1 apoyo de celosía C-500-18, incluyendo su cimentación, armado a tresbolillo, cadenas de amarre con aisladores, toma de tierra, etc.
* Montaje de 1 apoyo de celosía C-4500-18, incluyendo su cimentación, armado a tresbolillo, cadenas de amarre con aisladores, toma de tierra, antiescalo, etc., del que partirá la reposición de SA_ELE-117.
* Tendido de unos 305 m de línea eléctrica aérea formada por 1 cto. de MT, con el mismo tipo de cable que tiene en la actualidad (si bien en el Presupuesto se ha considerado LA-56 para los 3 conductores de fase).
* Desmontaje de unos 415 m de línea eléctrica aérea formada por 1 cto. de MT.
* Desmontaje de 3 apoyos existentes y demolición de sus cimentaciones.

Se prevé que esta actuación la va a ejecutar el CONTRATISTA, aunque deberá ser consensuada, aceptada y supervisada por la compañía titular del servicio, en fase de ejecución de obra.

CROQUIS DE LA SOLUCIÓN ADOPTADA:

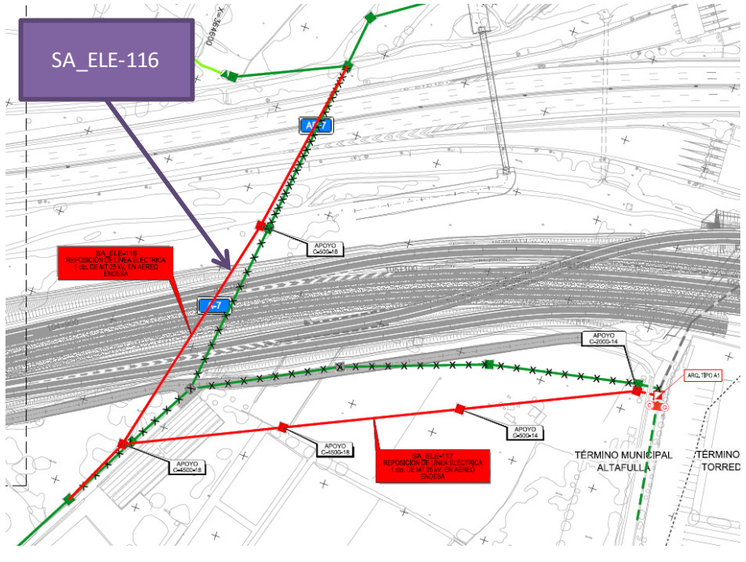

FICHA DE SERVICIOS AFECTADOS		FICHA: 12
PROYECTO:	**PROYECTO DE TRAZADO "AUTOVÍA DEL MEDITERRÁNEO A-7. TRAMO: LA MORA - LA POBLA DE MONTORNES"**	
AFECCIÓN: ELE-117		
MUNICIPIO: **ALTAFULLA**	PROVINCIA: **TARRAGONA**	
PK INICIAL: 104+970	PLANO: 10.2.1.1	
PK FINAL: 105+250	HOJA: 8 DE 10	FECHA: MAYO 2017

RESEÑA FOTOGRÁFICA DEL SERVICIO:



FUENTE: GOOGLE MAP

TITULAR O CONCESIONARIO:	DATOS DEL RESPONSABLE DEL ÁREA.
endesa	NOMBRE: DOMICILIO: CIUDAD: CÓDIGO POSTAL: TELÉFONO: 902 534 100 EMAIL: solicitudes.nnss@endesa.es
CLASE DE SERVICIO AFECTADO:	TIPO DE AFECCIÓN:
RED ELECTRICA	**LÍNEA ELÉCTRICA AÉREA DE 1 CTO. DE MT DE 25 KV**

DESCRIPCIÓN DEL SERVICIO AFECTADO:

Línea eléctrica aérea formada por 1 cto. de MT de 25 kV, propiedad de ENDESA, que discurre por la margen derecha de la Vía Colectora Sur del Enlace 3 "Torredembarra" proyectada (según el sentido de avance de los PP.KK.), entre los PP.KK. 104+970 y 105+250 aproximadamente, y que es una derivación de la línea eléctrica ELE-116.
A la altura del P.K. 105+250 aproximadamente se convierte en subterránea, para ir por la Carrer del Sol Ponent del Polígono Industrial Roques Planes de Torredembarra.
La reposición de la línea eléctrica de la que parte (SA_ELE-116), hace necesaria la reposición de esta línea eléctrica.
Además, uno de sus apoyos, que se encuentran a la altura del P.K. 105+060 aproximadamente, se va a ver afectado por la ejecución del Camino 3 MD (Eje 84).

AFECCIÓN:

LONGITUD MODIFICADA: 318 m

PRESUPUESTO DE REPOSICIÓN: 29.795,51 €

FICHA DE SERVICIOS AFECTADOS		FICHA: 12
PROYECTO:	**PROYECTO DE TRAZADO "AUTOVÍA DEL MEDITERRÁNEO A-7. TRAMO: LA MORA - LA POBLA DE MONTORNES"**	
REPOSICIÓN: SA_ELE-117		
MUNICIPIO: **ALTAFULLA**	PROVINCIA: **TARRAGONA**	
PK INICIAL: 104+970	PLANO: 10.2.1.2	
PK FINAL: 105+250	HOJA: 5 DE 6	FECHA: MAYO 2017

SÍNTESIS DE LA SOLUCIÓN ADOPTADA:

Se propone la reposición de la línea eléctrica en aéreo, y su conexión con la parte que va en subterráneo por la Carrer del Sol Ponent, con las siguientes actuaciones:
* Localización mediante georradar de la canalización y la ejecución de una cata en la zona donde se pretende realizar la conexión de la reposición con la canalización existente.
* Montaje de 2 apoyos de celosía C-500-18, incluyendo su cimentación, armado a tresbolillo, cadenas de amarre con aisladores, toma de tierra, etc.
* Montaje de 1 apoyo de celosía C-4500-18, incluyendo su cimentación, armado a tresbolillo, cadenas de amarre con aisladores, toma de tierra, antiescalo, etc. (donde se va a realizar un entronque aéreo-subterráneo).
* Tendido de unos 305 m de línea eléctrica aérea formada por 1 cto. de MT, con el mismo tipo de cable que tiene en la actualidad (si bien en el Presupuesto se ha considerado LA-56 para los 3 conductores de fase).
* Realización de 1 entronque aéreo-subterráneo.
* Ejecución de unos 13 m de canalización eléctrica 1 C. PVC Ø 160 mm en zanja.
* Instalación de 1 arqueta tipo A1 donde se pretende realizar la conexión de la reposición con la canalización existente.
* Tendido de unos 13 m de línea eléctrica en canalización formada por 1 cto. de MT, con características análogas al existente (si bien en el Presupuesto se ha considerado 18/30 kV 1x150 mm2 para los 3 conductores de fase).
* Desmontaje de unos 265 m de línea eléctrica aérea formada por 1 cto. de MT.
* Desmontaje de 3 apoyos existentes y demolición de sus cimentaciones.

Se prevé que esta actuación la va a ejecutar el CONTRATISTA, aunque deberá ser consensuada, aceptada y supervisada por la compañía titular del servicio, en fase de ejecución de obra.

CROQUIS DE LA SOLUCIÓN ADOPTADA:

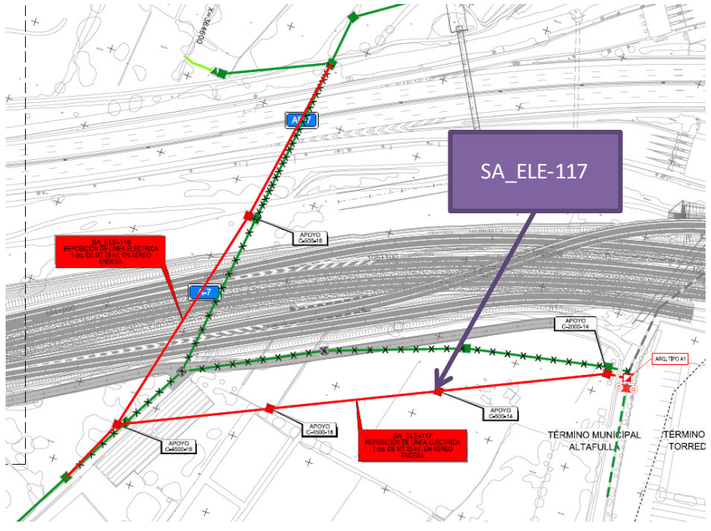

FICHA DE SERVICIOS AFECTADOS		FICHA: 13
PROYECTO:	**PROYECTO DE TRAZADO "AUTOVÍA DEL MEDITERRÁNEO A-7. TRAMO: LA MORA - LA POBLA DE MONTORNES"**	
AFECCIÓN: ELE-123		
MUNICIPIO: **TORREDEMBARRA**	PROVINCIA: **TARRAGONA**	
PK INICIAL: 1+075	PLANO: 10.2.1.1	
PK FINAL: 1+075	HOJA: 9 DE 10	FECHA: MAYO 2017

RESEÑA FOTOGRÁFICA DEL SERVICIO:



FUENTE: GOOGLE MAP

TITULAR O CONCESIONARIO:	DATOS DEL RESPONSABLE DEL ÁREA.
endesa	NOMBRE: DOMICILIO: CIUDAD: CÓDIGO POSTAL: TELÉFONO: 902 534 100 EMAIL: solicitudes.nnss@endesa.es
CLASE DE SERVICIO AFECTADO:	TIPO DE AFECCIÓN:
RED ELECTRICA	**LÍNEA ELÉCTRICA SUBTERRÁNEA DE 1 CTO. DE MT DE 25 KV**

DESCRIPCIÓN DEL SERVICIO AFECTADO:

Línea eléctrica subterránea formada por 1 cto. de MT de 25 kV, propiedad de ENDESA, que discurre paralela a la margen derecha de la traza de la reposición de la tubería de abastecimiento de agua del CAT SA_ABA-404 (según el sentido de avance de los PP.KK.), hasta que la cruza en el P.K. 1+075 aproximadamente.
Esta línea eléctrica atraviesa la zona donde se construirá la Galería 8 (en el cruce de la reposición de la tubería del CAT con un vial existente asfaltado, de acceso a la Planta de Gestión de Residuos de Nordvert Sorigué en Torredembarra), teniendo que sostenerse temporalmente mediante apeo durante las obras de construcción de dicha galería.

AFECCIÓN:

LONGITUD MODIFICADA: 13 m

PRESUPUESTO DE REPOSICIÓN: 461,16 €

FICHA DE SERVICIOS AFECTADOS		FICHA: 13
PROYECTO:	**PROYECTO DE TRAZADO "AUTOVÍA DEL MEDITERRÁNEO A-7. TRAMO: LA MORA - LA POBLA DE MONTORNES"**	
REPOSICIÓN: SA_ELE-123		
MUNICIPIO: **TORREDEMBARRA**	PROVINCIA: **TARRAGONA**	
PK INICIAL: 1+075	PLANO: 10.2.1.2	
PK FINAL: 1+075	HOJA: 6 DE 6	FECHA: MAYO 2017

SÍNTESIS DE LA SOLUCIÓN ADOPTADA:

Se prevé la localización de la canalización subterránea mediante georradar y la ejecución de una cata en la zona donde se va a ejecutar la galería mencionada anteriormente, y su apeo para evitar que resulte dañada.
Habrá que extremar las precauciones durante la ejecución de los trabajos en esa zona, para evitar una posible afección a la canalización.

Se prevé que esta actuación la va a ejecutar el CONTRATISTA, aunque deberá ser consensuada, aceptada y supervisada por la compañía titular del servicio, en fase de ejecución de obra.

CROQUIS DE LA SOLUCIÓN ADOPTADA:

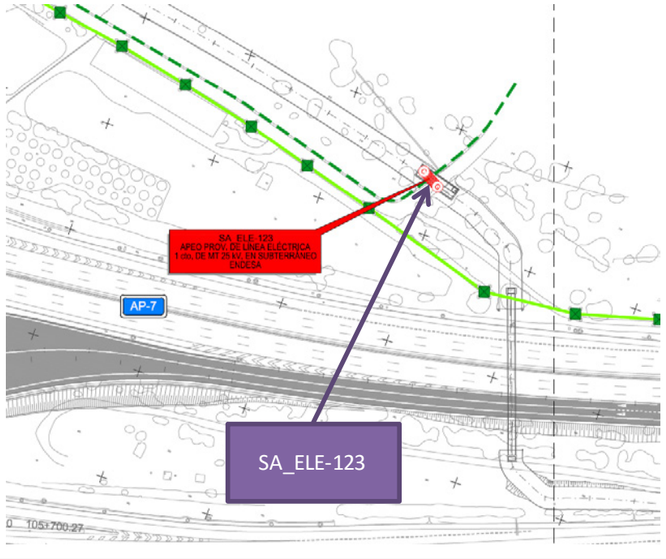

TELEFÓNICA

FICHA DE SERVICIOS AFECTADOS	FICHA : 01

PROYECTO: **PROYECTO DE TRAZADO . "AUTOVÍA DEL MEDITERRÁNEO. A-7. TRAMO:LAMORA - LA POBLA DE MONTORNES". PROVINCIA DE TARRAGONA**

AFECCIÓN: TCOM-201

MUNICIPIO:	**TARRAGONA**	PROVINCIA: **TARRAGONA**	
PK INICIAL:	100+080	PLANO: 10.2.2.1	
PK FINAL:	100+550	HOJA: 1 Y 2 DE 10	FECHA: MAYO 2017

RESEÑA FOTOGRÁFICA DEL SERVICIO:



FUENTE: GOOGLE MAP

TITULAR O CONCESIONARIO:	DATOS DEL RESPONSABLE DEL ÁREA.
Telefonica	NOMBRE: JOSE CARLOS LÁZARO QUILEZ DOMICILIO: CIUDAD: CÓDIGO POSTAL: TELÉFONO: 977 29 52 54 EMAIL: josecarlos.lazaroquilez@telefonica.com
CLASE DE SERVICIO AFECTADO:	TIPO DE AFECCIÓN:
RED DE TELECOMUNICACIONES	**CANALIZACIÓN DE TELECOMUNICACIONES SUBTERRÁNEA DE 6 C. PVC Ø 110 MM**

DESCRIPCIÓN DEL SERVICIO AFECTADO:

Canalización de telecomunicaciones subterránea de 6 C. PVC Ø 110 mm, propiedad de TELEFÓNICA, que discurre por la margen izquierda del Ramal de Acceso de la A-7 Norte del Enlace 1 "La Mora" proyectado (según el sentido de avance de los PP.KK.), entre las cámaras de registro CR 522 y CR 519 situadas en los PP.KK. 100+080 y 100+550 aproximadamente. Según ha informado la Compañía, en el interior de esta canalización discurren los siguientes cables: 1 de 16 F.O., 1 de 32 F.O. y 1 de 128 F.O.
Se considera que una cámara de registro (CR 520), que se encuentra a la altura del P.K. 100+370 aproximadamente, podría verse afectada por la ejecución del Ramal de Acceso de la A-7 Norte del Enlace 1 "La Mora". Por otra parte, se considera que la canalización podría resultar afectada por la ejecución de las reposiciones de la tubería de abastecimiento de agua del CAT SA_ABA-401, de las tuberías de saneamiento de la ACA SA SAN-501 y de la tubería de abastecimiento de agua de EMATSA SA ABA-405.

AFECCIÓN:

LONGITUD MODIFICADA: 457 m PRESUPUESTO DE REPOSICIÓN: 138.563,48 € (*)

FICHA DE SERVICIOS AFECTADOS	FICHA : 01

PROYECTO: **PROYECTO DE TRAZADO . "AUTOVÍA DEL MEDITERRÁNEO. A-7. TRAMO:LAMORA - LA POBLA DE MONTORNES". PROVINCIA DE TARRAGONA**

REPOSICIÓN: SA_TCOM-201

MUNICIPIO:	**TARRAGONA**	PROVINCIA: **TARRAGONA**	
PK INICIAL:	100+080	PLANO: 10.2.2.2	
PK FINAL:	100+550	HOJA: 1 Y 2 DE 6	FECHA: MAYO 2017

SÍNTESIS DE LA SOLUCIÓN ADOPTADA:

Se propone la reposición de la canalización de telecomunicaciones en subterráneo, con las siguientes actuaciones:
* Ejecución de unos 457 m de canalización de telecomunicaciones de 6 C. PVC Ø 110 mm en zanja.
* Instalación de 2 cámaras de registro tipo gBRF.
* Tendido del cableado que discurre por su interior; 3.150 m de 16 F.O, 3.430 m de 32 F.O. y 4.130 m de 128 F.O., incluyendo los empalmes y pruebas correspondientes.

Se prevé que esta actuación la va a ejecutar el CONTRATISTA, aunque deberá ser consensuada, aceptada y supervisada por la compañía titular del servicio, en fase de ejecución de obra.
(*) En cumplimiento del artículo 4 del Decreto del 13 de mayo de 1954, en el Presupuesto del Proyecto tan solo se ha contemplado el 50 % de los gastos que ocasiona la reposición de la línea telefónica (teniendo que correr a cargo del otro 50 % la compañía Telefónica, S.A.).

CROQUIS DE LA SOLUCIÓN ADOPTADA:

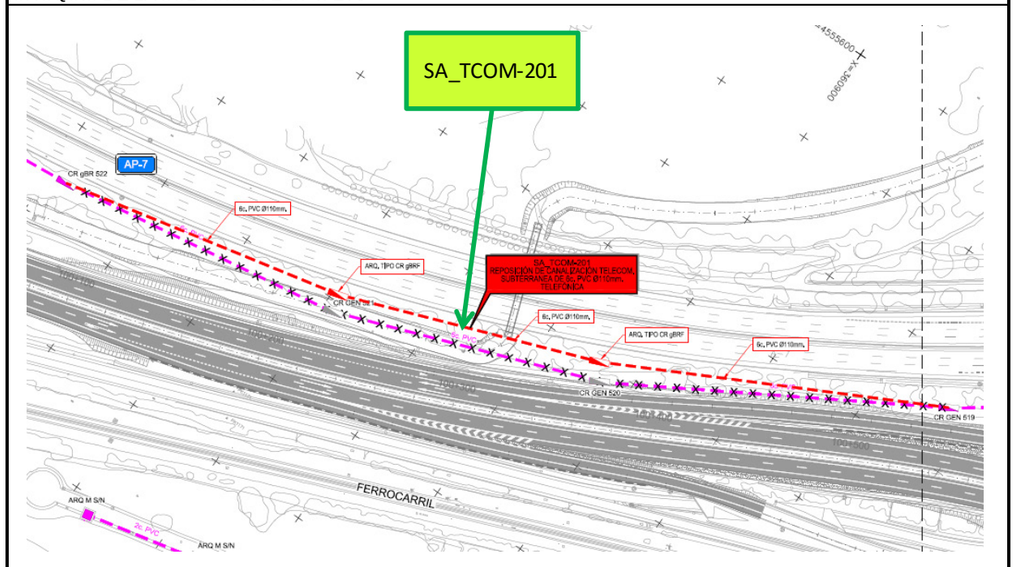

FICHA DE SERVICIOS AFECTADOS	FICHA : 02

PROYECTO: **PROYECTO DE TRAZADO . "AUTOVÍA DEL MEDITERRÁNEO. A-7. TRAMO:LAMORA - LA POBLA DE MONTORNES". PROVINCIA DE TARRAGONA**

AFECCIÓN: TCOM-202

MUNICIPIO: **TARRAGONA**	PROVINCIA: **TARRAGONA**	
PK INICIAL: 100+720	PLANO: 10.2.2.1	
PK FINAL: 100+720	HOJA: 2 DE 10	FECHA: MAYO 2017

RESEÑA FOTOGRÁFICA DEL SERVICIO:



FUENTE: GOOGLE MAP

TITULAR O CONCESIONARIO:	DATOS DEL RESPONSABLE DEL ÁREA.
Telefonica	NOMBRE: JOSE CARLOS LÁZARO QUILEZ DOMICILIO: CIUDAD: CÓDIGO POSTAL: TELÉFONO: 977 29 52 54 EMAIL: josecarlos.lazaroquilez@telefonica.com
CLASE DE SERVICIO AFECTADO:	TIPO DE AFECCIÓN:
RED DE TELECOMUNICACIONES	**CANALIZACIÓN DE TELECOMUNICACIONES SUBTERRÁNEA DE 6 C. PVC Ø 110 MM**

DESCRIPCIÓN DEL SERVICIO AFECTADO:

Canalización de telecomunicaciones subterránea de 6 C. PVC Ø 110 mm, propiedad de TELEFÓNICA, que cruza la traza del tronco de la A-7 proyectada en el P.K. 100+720 aproximadamente, entre las cámaras de registro CR 518 y CR 49. A continuación se dirige hacia la Avda. Mediterrani, en la zona del Enlace 1 "La Mora".
Según ha informado la Compañía, en el interior de esta canalización discurren los siguientes cables: 1 de 100 pares, 1 de 12 F.O., 1 de 16 F.O. (en proyecto) y 1 de 32 F.O.
Se considera que esta canalización de telecomunicaciones podría verse afectada por la excavación del terreno que tiene que realizarse para ejecutar la calzada Norte del tronco de la A-7 (dependiendo de la profundidad a la que se encuentre justo antes de cruzar bajo la actual N-340).

AFECCIÓN:

LONGITUD MODIFICADA: 409 m

PRESUPUESTO DE REPOSICIÓN: 74.989,01 € (*)

FICHA DE SERVICIOS AFECTADOS	FICHA : 02

PROYECTO: **PROYECTO DE TRAZADO . "AUTOVÍA DEL MEDITERRÁNEO. A-7. TRAMO:LAMORA - LA POBLA DE MONTORNES". PROVINCIA DE TARRAGONA**

REPOSICIÓN: SA_TCOM-202

MUNICIPIO: **TARRAGONA**	PROVINCIA: **TARRAGONA**	
PK INICIAL: 100+720	PLANO: 10.2.2.2	
PK FINAL: 100+720	HOJA: 2 DE 6	FECHA: MAYO 2017

SÍNTESIS DE LA SOLUCIÓN ADOPTADA:

Se propone la reposición de la canalización de telecomunicaciones en subterráneo, con las siguientes actuaciones:
* Ejecución de unos 409 m de canalización de telecomunicaciones de 6 C. PVC Ø 110 mm, desde la nueva cámara de registro CR 517 que se va a instalar para la reposición SA_TCOM-203 hasta la CR 51 (que se encuentra pasado el paso superior que cruza el ferrocarril en la Avda. Meditarrani); 304 m en zanja, 80 m en vaina y 25 m en bandeja aproximadamente.
* Ejecución de 2 perforaciones horizontales dirigidas de unos 48 y 32 m, para atravesar la actual N-340 y la Carrer Vía Augusta de forma que no se tenga que interrumpir el tráfico en ningún momento.
* Instalación de unos 25 m de 2 bandejas bajo el tablero del paso superior que cruza el ferrocarril.
* Instalación de 3 cámaras de registro tipo gBRF.
* Tendido del cableado que discurre por su interior; 409 m de 100 pares, 840 m de 12 F.O., 680 m de 16 F.O. y 1.360 m de 32 F.O., incluyendo los empalmes y pruebas correspondientes.
* Reposición del pavimento afectado por la ejecución de la nueva canalización en la Avda. Mediterrani.

Se ha considerado la reposición del cable de 16 F.O. que se encuentra en proyecto por si acaso cuando se vayan a ejecutar las obras estuviera instalado.
Se prevé que esta actuación la va a ejecutar el CONTRATISTA, aunque deberá ser consensuada, aceptada y supervisada por la compañía titular del servicio, en fase de ejecución de obra.
(*) En cumplimiento del artículo 4 del Decreto del 13 de mayo de 1954, en el Presupuesto del Proyecto tan solo se ha contemplado el 50 % de los gastos que ocasiona la reposición de la línea telefónica (teniendo que correr a cargo del otro 50 % la compañía Telefónica, S.A.).

CROQUIS DE LA SOLUCIÓN ADOPTADA:

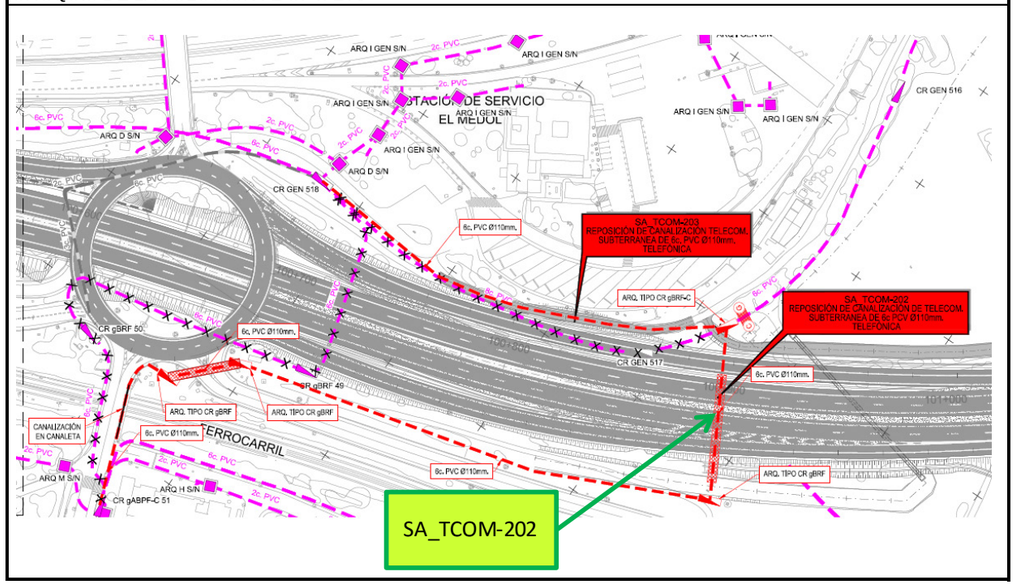

FICHA DE SERVICIOS AFECTADOS	FICHA : 03

PROYECTO: **PROYECTO DE TRAZADO . "AUTOVÍA DEL MEDITERRÁNEO. A-7. TRAMO:LAMORA - LA POBLA DE MONTORNES". PROVINCIA DE TARRAGONA**

AFECCIÓN: TCOM-203

MUNICIPIO: **TARRAGONA**	PROVINCIA: **TARRAGONA**	
PK INICIAL: 100+700	PLANO: 10.2.2.1	
PK FINAL: 100+900	HOJA: 2 DE 10	FECHA: MAYO 2017

RESEÑA FOTOGRÁFICA DEL SERVICIO:



FUENTE: GOOGLE MAP

TITULAR O CONCESIONARIO:	DATOS DEL RESPONSABLE DEL ÁREA.
Telefónica	NOMBRE: JOSE CARLOS LÁZARO QUILEZ DOMICILIO: CIUDAD: CÓDIGO POSTAL: TELÉFONO: 977 29 52 54 EMAIL: josecarlos.lazaroquilez@telefonica.com
CLASE DE SERVICIO AFECTADO:	TIPO DE AFECCIÓN:
RED DE TELECOMUNICACIONES	**CANALIZACIÓN DE TELECOMUNICACIONES SUBTERRÁNEA DE 6 C. PVC Ø 110 MM**

DESCRIPCIÓN DEL SERVICIO AFECTADO:

Canalización de telecomunicaciones subterránea de 6 C. PVC Ø 110 mm, propiedad de TELEFÓNICA, que discurre por la margen izquierda del Ramal de Salida de la A-7 Norte del Enlace 1 "La Mora" proyectado (según el sentido de avance de los PP.KK.), entre el P.K. 100+700 (donde se encuentra la cámara de registro CR 518) y el P.K. 100+900 aproximadamente.
Según ha informado la Compañía, en el interior de esta canalización discurren los siguientes cables: 1 de 16 F.O., 1 de 32 F.O. y 1 de 128 F.O.
Un tramo de esta canalización, en el que se incluye la cámara de registro CR 517, se va a ver afectado por la rectificación del ramal existente como Ramal de Salida de la A-7 Norte, haciendo necesaria su reposición.

AFECCIÓN:

LONGITUD MODIFICADA: 199 m

PRESUPUESTO DE REPOSICIÓN: 13.020,74 € (*)

FICHA DE SERVICIOS AFECTADOS	FICHA : 03

PROYECTO: **PROYECTO DE TRAZADO . "AUTOVÍA DEL MEDITERRÁNEO. A-7. TRAMO:LAMORA - LA POBLA DE MONTORNES". PROVINCIA DE TARRAGONA**

REPOSICIÓN: SA_TCOM-203

MUNICIPIO: **TARRAGONA**	PROVINCIA: **TARRAGONA**	
PK INICIAL: 100+700	PLANO: 10.2.2.2	
PK FINAL: 100+900	HOJA: 2 DE 6	FECHA: MAYO 2017

SÍNTESIS DE LA SOLUCIÓN ADOPTADA:

Se propone la reposición de la canalización de telecomunicaciones en subterráneo, con las siguientes actuaciones:
* Localización mediante georradar de la canalización y la ejecución de una cata en la zona donde se pretende realizar la conexión de la reposición con la canalización existente.
* Ejecución de unos 199 m de canalización de telecomunicaciones de 6 C. PVC Ø 110 mm en zanja.
* Instalación de 1 cámara de registro tipo gBRF-C, donde enlaza con la canalización existente.
El tendido del cableado que discurre por su interior se ha contemplado incluido en la reposición de la canalización SA_TCOM-201.

Se prevé que esta actuación la va a ejecutar el CONTRATISTA, aunque deberá ser consensuada, aceptada y supervisada por la compañía titular del servicio, en fase de ejecución de obra.
(*) En cumplimiento del artículo 4 del Decreto del 13 de mayo de 1954, en el Presupuesto del Proyecto tan solo se ha contemplado el 50 % de los gastos que ocasiona la reposición de la línea telefónica (teniendo que correr a cargo del otro 50 % la compañía Telefónica, S.A.).

CROQUIS DE LA SOLUCIÓN ADOPTADA:

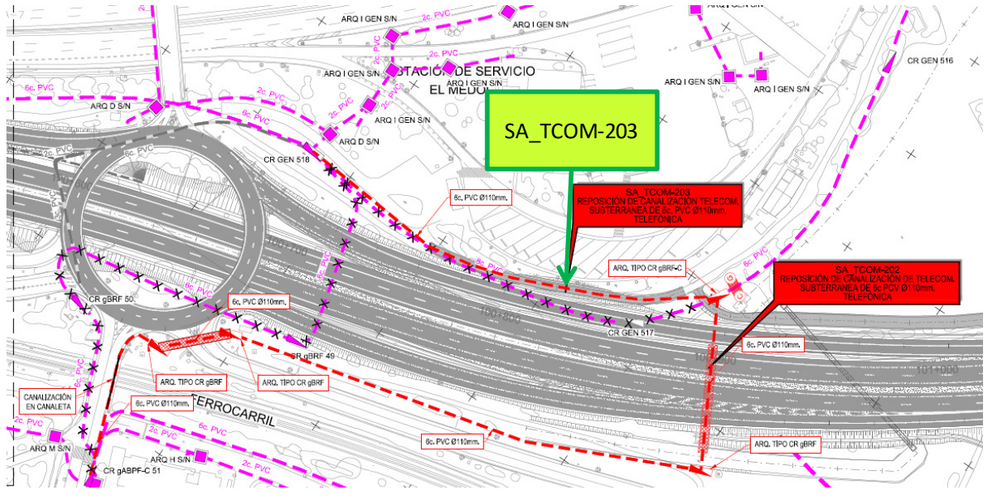

FICHA DE SERVICIOS AFECTADOS		FICHA : 04
PROYECTO:	**PROYECTO DE TRAZADO . "AUTOVÍA DEL MEDITERRÁNEO. A-7. TRAMO:LAMORA - LA POBLA DE MONTORNES". PROVINCIA DE TARRAGONA**	
AFECCIÓN: TCOM-205		
MUNICIPIO: **TARRAGONA**	PROVINCIA: **TARRAGONA**	
PK INICIAL: 0+195	PLANO: 10.2.2.1	
PK FINAL: 0+195	HOJA: 2 DE 10	FECHA: MAYO 2017

RESEÑA FOTOGRÁFICA DEL SERVICIO:



FUENTE: GOOGLE MAP

TITULAR O CONCESIONARIO:	DATOS DEL RESPONSABLE DEL ÁREA.
Telefónica	NOMBRE: JOSE CARLOS LÁZARO QUILEZ DOMICILIO: CIUDAD: CÓDIGO POSTAL: TELÉFONO: 977 29 52 54 EMAIL: josecarlos.lazaroquilez@telefonica.com
CLASE DE SERVICIO AFECTADO:	TIPO DE AFECCIÓN:
RED DE TELECOMUNICACIONES	**CANALIZACIÓN DE TELECOMUNICACIONES SUBTERRÁNEA DE 6 C. PVC Ø 110 MM**

DESCRIPCIÓN DEL SERVICIO AFECTADO:

Canalización de telecomunicaciones subterránea de 6 C. PVC Ø 110 mm, propiedad de TELEFÓNICA, que discurre por la margen derecha de la AP-7 (en sentido Barcelona), cruzando la traza de la reposición de la tubería de abastecimiento de agua del CAT SA_ABA-402 en el P.K. 0+195 aproximadamente.
Según ha informado la Compañía, en el interior de esta canalización discurren los siguientes cables: 1 de 16 F.O., 1 de 32 F.O. y 1 de 128 F.O.
Esta canalización atraviesa la zona próxima donde se construirá la Galería 3 mediante la hinca de un tubo de HA Ø 1.800 mm (en el cruce de la reposición de la tubería del CAT con la AP-7), pudiendo ser necesario sostenerla temporalmente mediante apeo durante las obras de construcción de dicha galería.

AFECCIÓN:

LONGITUD MODIFICADA: 10 m

PRESUPUESTO DE REPOSICIÓN: 760,55 €

FICHA DE SERVICIOS AFECTADOS		FICHA : 04
PROYECTO:	**PROYECTO DE TRAZADO . "AUTOVÍA DEL MEDITERRÁNEO. A-7. TRAMO:LAMORA - LA POBLA DE MONTORNES". PROVINCIA DE TARRAGONA**	
REPOSICIÓN: SA_TCOM-205		
MUNICIPIO: **TARRAGONA**	PROVINCIA: **TARRAGONA**	
PK INICIAL: 0+195	PLANO: 10.2.2.2	
PK FINAL: 0+195	HOJA: 2 DE 6	FECHA: MAYO 2017

SÍNTESIS DE LA SOLUCIÓN ADOPTADA:

Se prevé la localización de la canalización subterránea mediante georradar y la ejecución de una cata en la zona donde se va a realizar la hinca mencionada anteriormente, y su apeo para evitar que resulte dañada.
Habrá que extremar las precauciones durante la ejecución de los trabajos en esa zona, para evitar una posible afección a la canalización.

Se prevé que esta actuación la va a ejecutar el CONTRATISTA, aunque deberá ser consensuada, aceptada y supervisada por la compañía titular del servicio, en fase de ejecución de obra.

CROQUIS DE LA SOLUCIÓN ADOPTADA:

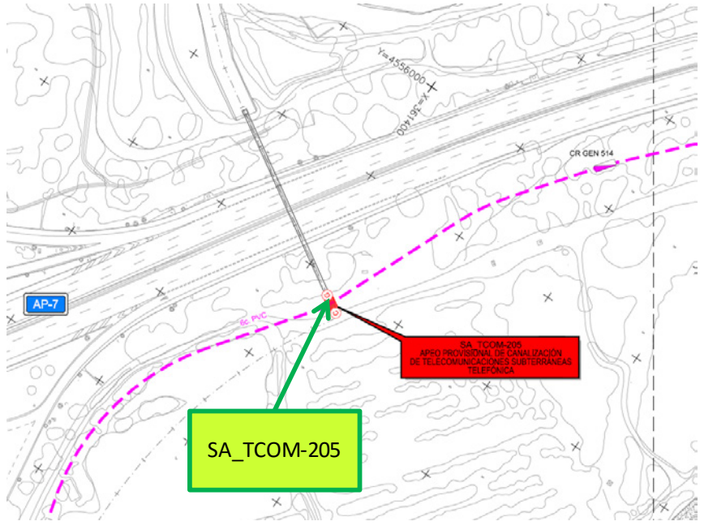

FICHA DE SERVICIOS AFECTADOS	FICHA : 05

PROYECTO: **PROYECTO DE TRAZADO . "AUTOVÍA DEL MEDITERRÁNEO. A-7. TRAMO:LAMORA - LA POBLA DE MONTORNES". PROVINCIA DE TARRAGONA**

AFECCIÓN: TCOM-206

MUNICIPIO: **TARRAGONA**	PROVINCIA: **TARRAGONA**	
PK INICIAL: 101+830	PLANO: 10.2.2.1	
PK FINAL: 102+050	HOJA: 3 DE 10	FECHA: MAYO 2017

RESEÑA FOTOGRÁFICA DEL SERVICIO:



FUENTE: GOOGLE MAP

TITULAR O CONCESIONARIO:	DATOS DEL RESPONSABLE DEL ÁREA.
Telefónica	NOMBRE: JOSE CARLOS LÁZARO QUILEZ DOMICILIO: CIUDAD: CÓDIGO POSTAL: TELÉFONO/FAX: 977 29 52 54 EMAIL: josecarlos.lazaroquilez@telefonica.com
CLASE DE SERVICIO AFECTADO:	TIPO DE AFECCIÓN:
RED DE TELECOMUNICACIONES	**CANALIZACIÓN DE TELECOMUNICACIONES SUBTERRÁNEA DE 6 C. PVC Ø 110 MM**

DESCRIPCIÓN DEL SERVICIO AFECTADO:

Canalización de telecomunicaciones subterránea de 6 C. PVC Ø 110 mm, propiedad de TELEFÓNICA, que discurre por la margen izquierda del tronco de la A-7 proyectada (según el sentido de avance de los PP.KK.), entre las cámaras de registro CR 510 y CR 508 situadas en los PP.KK. 101+830 y 102+050 aproximadamente.
Según ha informado la Compañía, en el interior de esta canalización discurren los siguientes cables: 1 de 16 F.O., 1 de 32 F.O. y 1 de 128 F.O.
Un tramo de esta canalización, en el que se incluye la cámara de registro CR 509, se va a ver afectado por la ejecución de la duplicación de la calzada de la N-340, haciendo necesaria su reposición.

AFECCIÓN:

LONGITUD MODIFICADA: 227 m

PRESUPUESTO DE REPOSICIÓN: 12.828,32 € (*)

FICHA DE SERVICIOS AFECTADOS	FICHA : 05

PROYECTO: **PROYECTO DE TRAZADO . "AUTOVÍA DEL MEDITERRÁNEO. A-7. TRAMO:LAMORA - LA POBLA DE MONTORNES". PROVINCIA DE TARRAGONA**

REPOSICIÓN: SA_TCOM-206

MUNICIPIO: **TARRAGONA**	PROVINCIA: **TARRAGONA**	
PK INICIAL: 101+830	PLANO: 10.2.2.2	
PK FINAL: 102+050	HOJA: 3 Y 4 DE 6	FECHA: MAYO 2017

SÍNTESIS DE LA SOLUCIÓN ADOPTADA:

Se propone la reposición de la canalización de telecomunicaciones en subterráneo, con las siguientes actuaciones:
* Ejecución de unos 227 m de canalización de telecomunicaciones de 6 C. PVC Ø 110 mm en zanja.
* Instalación de 1 cámara de registro tipo gBRF.
El tendido del cableado que discurre por su interior se ha contemplado incluido en la reposición de la canalización SA_TCOM-201.

Se prevé que esta actuación la va a ejecutar el CONTRATISTA, aunque deberá ser consensuada, aceptada y supervisada por la compañía titular del servicio, en fase de ejecución de obra.
(*) En cumplimiento del artículo 4 del Decreto del 13 de mayo de 1954, en el Presupuesto del Proyecto tan solo se ha contemplado el 50 % de los gastos que ocasiona la reposición de la línea telefónica (teniendo que correr a cargo del otro 50 % la compañía Telefónica, S.A.).

CROQUIS DE LA SOLUCIÓN ADOPTADA:

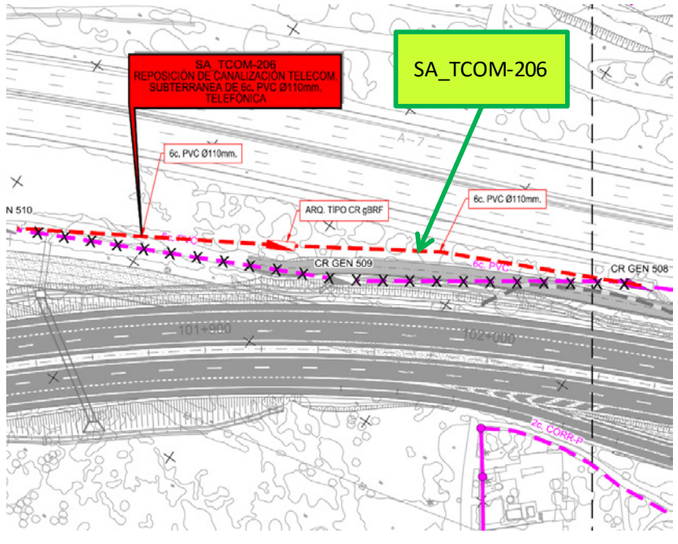

FICHA DE SERVICIOS AFECTADOS	FICHA : 06

PROYECTO: **PROYECTO DE TRAZADO . "AUTOVÍA DEL MEDITERRÁNEO. A-7. TRAMO:LAMORA - LA POBLA DE MONTORNES". PROVINCIA DE TARRAGONA**

AFECCIÓN: TCOM-207

MUNICIPIO:	**TARRAGONA**	PROVINCIA: **TARRAGONA**	
PK INICIAL:	102+030	PLANO: 10.2.2.1	
PK FINAL:	102+030	HOJA: 4 DE 10	FECHA: MAYO 2017

RESEÑA FOTOGRÁFICA DEL SERVICIO:





FUENTE: GOOGLE MAP

TITULAR O CONCESIONARIO:	DATOS DEL RESPONSABLE DEL ÁREA.
Telefonica	NOMBRE: JOSE CARLOS LÁZARO QUILEZ DOMICILIO: CIUDAD: CÓDIGO POSTAL: TELÉFONO: 977 29 52 54 EMAIL: josecarlos.lazaroquilez@telefonica.com
CLASE DE SERVICIO AFECTADO:	TIPO DE AFECCIÓN:
RED DE TELECOMUNICACIONES	**LÍNEA DE TELECOMUNICACIONES AÉREA**

DESCRIPCIÓN DEL SERVICIO AFECTADO:

Línea de telecomunicaciones aérea, propiedad de TELEFÓNICA, que cruza la traza del tronco de la A-7 proyectada y el Ramal de Salida de la A-7 Sur del Enlace 2 "Riera Gaiá", grapada a uno de los hastiales de la estructura existente en el P.K. 102+030 aproximadamente. Esta línea cruza la traza de la reposición de la tubería de abastecimiento de agua del CAT SA_ABA-401 en el P.K. 2+215 aproximadamente.
Según ha informado la Compañía, el cable de esta línea de telecomunicaciones es de 25 pares.
Un apoyo de esta línea de telecomunicaciones se va a ver afectado por la duplicación de la calzada de la N-340.
Por otra parte, también se hace necesaria la reposición de esta línea de telecomunicaciones por la prolongación de la estructura existente a la que va grapada (E-3, paso inferior 102+124).

AFECCIÓN:

LONGITUD MODIFICADA: 104 m PRESUPUESTO DE REPOSICIÓN: 3.080,05 € (*)

FICHA DE SERVICIOS AFECTADOS	FICHA : 06

PROYECTO: **PROYECTO DE TRAZADO . "AUTOVÍA DEL MEDITERRÁNEO. A-7. TRAMO:LAMORA - LA POBLA DE MONTORNES". PROVINCIA DE TARRAGONA**

REPOSICIÓN: SA_TCOM-207

MUNICIPIO:	**TARRAGONA**	PROVINCIA: **TARRAGONA**	
PK INICIAL:	102+030	PLANO: 10.2.2.2	
PK FINAL:	102+030	HOJA: 4 DE 6	FECHA: MAYO 2017

SÍNTESIS DE LA SOLUCIÓN ADOPTADA:

Se propone la reposición de la línea de telecomunicaciones en aéreo, con las siguientes actuaciones:
* Ejecución del tendido de unos 104 m de línea telefónica aérea grapada en uno de los hastiales del paso inferior, incluyendo los empalmes correspondientes.
* Instalación de 1 apoyo de madera.
* Desmontaje del tendido de unos 104 m de línea telefónica aérea.
* Desmontaje de 1 apoyo existente.

Se recomienda extremar las precauciones durante la ejecución de los trabajos previstos en esa zona, especialmente los de construcción de la prolongación del paso inferior, con el fin de evitar cualquier daño a esta línea de telecomunicaciones.

Se prevé que esta actuación la va a ejecutar el CONTRATISTA, aunque deberá ser consensuada, aceptada y supervisada por la compañía titular del servicio, en fase de ejecución de obra.
(*) En cumplimiento del artículo 4 del Decreto del 13 de mayo de 1954, en el Presupuesto del Proyecto tan solo se ha contemplado el 50 % de los gastos que ocasiona la reposición de la línea telefónica (teniendo que correr a cargo del otro 50 % la compañía Telefónica, S.A.).

CROQUIS DE LA SOLUCIÓN ADOPTADA:

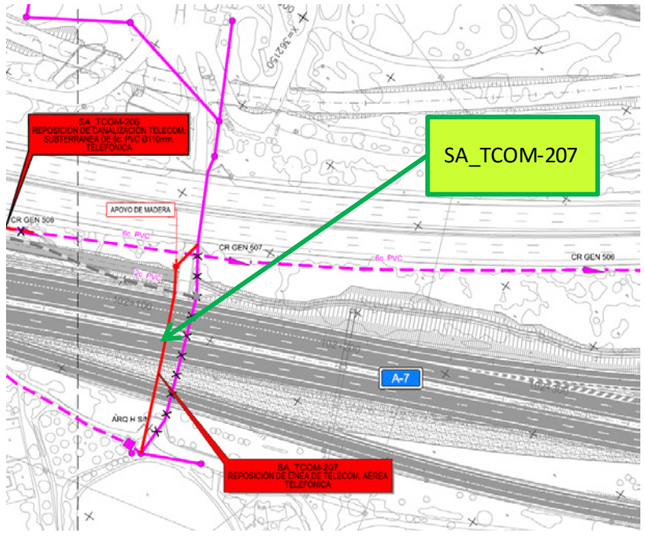

FICHA DE SERVICIOS AFECTADOS	FICHA : 07

PROYECTO: **PROYECTO DE TRAZADO . "AUTOVÍA DEL MEDITERRÁNEO. A-7. TRAMO:LAMORA - LA POBLA DE MONTORNES". PROVINCIA DE TARRAGONA**

AFECCIÓN: TCOM-209

MUNICIPIO: **LA RIERA DE GAIÁ**	PROVINCIA: **TARRAGONA**	
PK INICIAL: 102+520	PLANO: 10.2.2.1	
PK FINAL: 102+520	HOJA: 4 DE 10	FECHA: MAYO 2017

RESEÑA FOTOGRÁFICA DEL SERVICIO:



FUENTE: GOOGLE MAP

TITULAR O CONCESIONARIO:	DATOS DEL RESPONSABLE DEL ÁREA.
Telefónica	NOMBRE: JOSE CARLOS LÁZARO QUILEZ DOMICILIO: CIUDAD: CÓDIGO POSTAL: TELÉFONO: 977 29 52 54 EMAIL: josecarlos.lazaroquilez@telefonica.com
CLASE DE SERVICIO AFECTADO:	TIPO DE AFECCIÓN:
RED DE TELECOMUNICACIONES	**CANALIZACIÓN DE TELECOMUNICACIONES SUBTERRÁNEA DE 4 C. PVC Ø 110 MM**

DESCRIPCIÓN DEL SERVICIO AFECTADO:

Canalización de telecomunicaciones subterránea de 4 C. PVC Ø 110 mm, propiedad de TELEFÓNICA, que cruza la traza del tronco de la A-7 proyectada en el P.K. 102+520 aproximadamente.
También discurre por las zonas donde se van a ejecutar la Glorieta Sur, el Ramal de Acceso de la A-7 Sur, la Glorieta Norte y el Ramal de Salida de la A-7 Norte del Enlace 2 "Riera de Gaiá".
Según ha informado la Compañía, en el interior de esta canalización discurren 2 cables de 25 pares.
Un tramo de esta canalización se va a ver afectado por la duplicación de la calzada de la N-340 y por la ejecución del nuevo Enlace 2 "Riera de Gaiá", haciendo necesaria su reposición.

AFECCIÓN:

LONGITUD MODIFICADA: 412 m

PRESUPUESTO DE REPOSICIÓN: 34.309,08 € (*)

FICHA DE SERVICIOS AFECTADOS	FICHA : 07

PROYECTO: **PROYECTO DE TRAZADO . "AUTOVÍA DEL MEDITERRÁNEO. A-7. TRAMO:LAMORA - LA POBLA DE MONTORNES". PROVINCIA DE TARRAGONA**

REPOSICIÓN: SA_TCOM-209

MUNICIPIO: **LA RIERA DE GAIÁ**	PROVINCIA: **TARRAGONA**	
PK INICIAL: 102+520	PLANO: 10.2.2.2	
PK FINAL: 102+520	HOJA: 4 DE 6	FECHA: MAYO 2017

SÍNTESIS DE LA SOLUCIÓN ADOPTADA:

Se propone la reposición de la canalización de telecomunicaciones en subterráneo, con las siguientes actuaciones:
* Ejecución de 2 entronques aéreo-subterráneos, incluyendo el arriostramiento de los apoyos de madera donde se van a realizar al pasar a ser apoyos de fin de línea.
* Ejecución de unos 412 m de canalización de telecomunicaciones de 4 C. PVC Ø 110 mm; 341 m en zanja y 71 m en vaina aproximadamente.
* Ejecución de una perforación horizontal dirigida de unos 71 m, para atravesar la actual N-340 y los ramales existentes del Enlace 2 de forma que no se tenga que interrumpir el tráfico en ningún momento.
* Instalación de 5 arquetas tipo DF.
* Tendido del cableado que discurre por su interior; 412 m de 50 pares, incluyendo los empalmes correspondientes.

Se prevé que esta actuación la va a ejecutar el CONTRATISTA, aunque deberá ser consensuada, aceptada y supervisada por la compañía titular del servicio, en fase de ejecución de obra.
(*) En cumplimiento del artículo 4 del Decreto del 13 de mayo de 1954, en el Presupuesto del Proyecto tan solo se ha contemplado el 50 % de los gastos que ocasiona la reposición de la línea telefónica (teniendo que correr a cargo del otro 50 % la compañía Telefónica, S.A.).

CROQUIS DE LA SOLUCIÓN ADOPTADA:

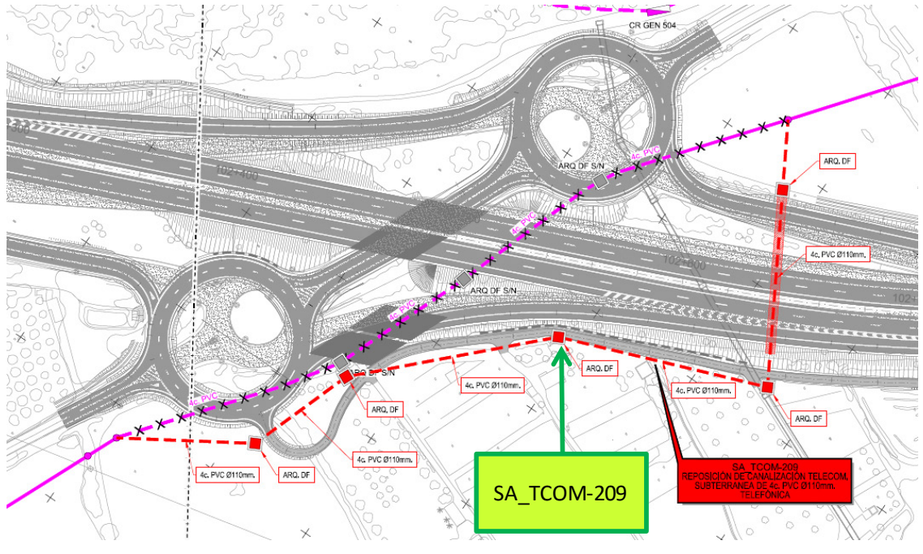

FICHA DE SERVICIOS AFECTADOS		FICHA : 08
PROYECTO:	**PROYECTO DE TRAZADO . "AUTOVÍA DEL MEDITERRÁNEO. A-7. TRAMO:LAMORA - LA POBLA DE MONTORNES". PROVINCIA DE TARRAGONA**	
AFECCIÓN: TCOM-210		
MUNICIPIO: **LA RIERA DE GAIÁ**	PROVINCIA: **TARRAGONA**	
PK INICIAL: 2+880	PLANO: 10.2.2.1	
PK FINAL: 2+880	HOJA: 4 Y 5 DE 10	FECHA: MAYO 2017

RESEÑA FOTOGRÁFICA DEL SERVICIO:



FUENTE: GOOGLE MAP

TITULAR O CONCESIONARIO:	DATOS DEL RESPONSABLE DEL ÁREA.
Telefónica	NOMBRE: JOSE CARLOS LÁZARO QUILEZ DOMICILIO: CIUDAD: CÓDIGO POSTAL: TELÉFONO: 977 29 52 54 EMAIL: josecarlos.lazaroquilez@telefonica.com
CLASE DE SERVICIO AFECTADO:	TIPO DE AFECCIÓN:
RED DE TELECOMUNICACIONES	**CANALIZACIÓN DE TELECOMUNICACIONES SUBTERRÁNEA DE 6 C. PVC Ø 110 MM**

DESCRIPCIÓN DEL SERVICIO AFECTADO:

Canalización de telecomunicaciones subterránea de 6 C. PVC Ø 110 mm, propiedad de TELEFÓNICA, que discurre por la margen derecha de la AP-7 (en sentido Barcelona), cruzando la traza de la reposición de la tubería de abastecimiento de agua del CAT SA_ABA-401 en el P.K. 2+880 aproximadamente.
Según ha informado la Compañía, en el interior de esta canalización discurren los siguientes cables: 1 de 16 F.O., 1 de 32 F.O. y 1 de 128 F.O.
Esta canalización atraviesa la zona próxima donde se construirá la Galería 2 mediante la hinca de un tubo de HA Ø 3.000 mm (en el cruce de la reposición de la tubería del CAT con la AP-7), pudiendo ser necesario sostenerla temporalmente mediante apeo durante las obras de construcción de dicha galería.

AFECCIÓN:

LONGITUD MODIFICADA: 10 m

PRESUPUESTO DE REPOSICIÓN: 760,55 €

FICHA DE SERVICIOS AFECTADOS		FICHA : 08
PROYECTO:	**PROYECTO DE TRAZADO . "AUTOVÍA DEL MEDITERRÁNEO. A-7. TRAMO:LAMORA - LA POBLA DE MONTORNES". PROVINCIA DE TARRAGONA**	
REPOSICIÓN: SA_TCOM-210		
MUNICIPIO: **LA RIERA DE GAIÁ**	PROVINCIA: **TARRAGONA**	
PK INICIAL: 2+880	PLANO: 10.2.2.2	
PK FINAL: 2+880	HOJA: 4 DE 6	FECHA: MAYO 2017

SÍNTESIS DE LA SOLUCIÓN ADOPTADA:

Se prevé la localización de la canalización subterránea mediante georradar y la ejecución de una cata en la zona donde se va a realizar la hinca mencionada anteriormente, y su apeo para evitar que resulte dañada.
Habrá que extremar las precauciones durante la ejecución de los trabajos en esa zona, para evitar una posible afección a la canalización.

Se prevé que esta actuación la va a ejecutar el CONTRATISTA, aunque deberá ser consensuada, aceptada y supervisada por la compañía titular del servicio, en fase de ejecución de obra.

CROQUIS DE LA SOLUCIÓN ADOPTADA:

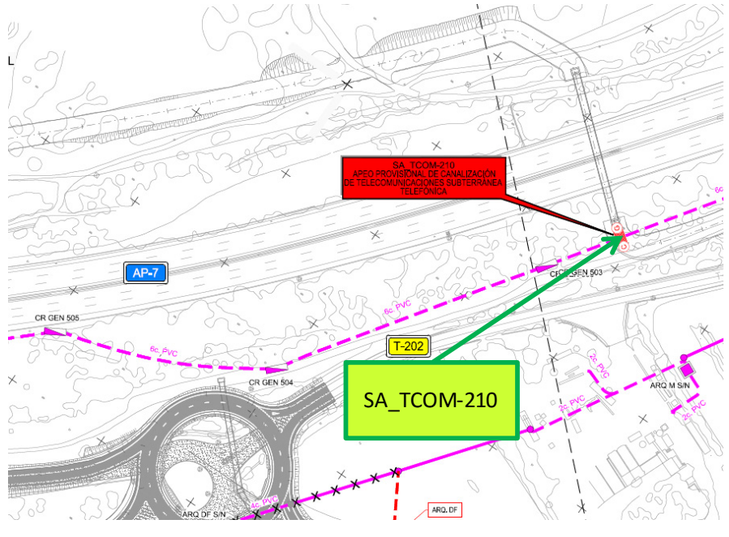

FICHA DE SERVICIOS AFECTADOS		FICHA : 09
PROYECTO:	**PROYECTO DE TRAZADO . "AUTOVÍA DEL MEDITERRÁNEO. A-7. TRAMO:LAMORA - LA POBLA DE MONTORNES". PROVINCIA DE TARRAGONA**	
AFECCIÓN: TCOM-211		
MUNICIPIO: **ALTAFULLA Y TORREMBARRA**	PROVINCIA: **TARRAGONA**	
PK INICIAL: 105+160	PLANO: 10.2.2.1	
PK FINAL: PASADO PK FIN PROY.	HOJA: 8 Y 9 DE 10	FECHA: MAYO 2017

RESEÑA FOTOGRÁFICA DEL SERVICIO:



FUENTE: GOOGLE MAP

TITULAR O CONCESIONARIO:	DATOS DEL RESPONSABLE DEL ÁREA.
Telefonica	NOMBRE: JOSE CARLOS LÁZARO QUILEZ DOMICILIO: CIUDAD: CÓDIGO POSTAL: TELÉFONO: 977 29 52 54 EMAIL: josecarlos.lazaroquilez@telefonica.com
CLASE DE SERVICIO AFECTADO:	TIPO DE AFECCIÓN:
RED DE TELECOMUNICACIONES	**CANALIZACIÓN DE TELECOMUNICACIONES SUBTERRÁNEA DE 6 C. PVC Ø 110 MM**

DESCRIPCIÓN DEL SERVICIO AFECTADO:

Canalización de telecomunicaciones subterránea de 6 C. PVC Ø 110 mm, propiedad de TELEFÓNICA, que discurre por la margen izquierda del Ramal de Conexión Directa A-7 AP-7 del Enlace 3 "Torredembarra" proyectado (según el sentido de avance de los PP.KK.), entre las cámaras de registro CR 485 y CR 480 situadas en los PP.KK. 105+180 aproximadamente y pasado el P.K. final del Proyecto. En el interior de esta canalización discurren los siguientes cables: 1 de 16 F.O., 1 de 32 F.O. y 1 de 128 F.O.
Un tramo de esta canalización se va a ver afectado por la ejecución del Ramal de Conexión Directa A-7 AP-7 del Enlace 3 "Torredembarra" y de la estructura E-8. Por otra parte, esta canalización (y su reposición) atraviesan la zona donde se construirá la Galería 6, pudiendo ser necesario sostenerla temporalmente mediante apeo durante las obras de construcción de dicha galería.

AFECCIÓN:

LONGITUD MODIFICADA: 715 m

PRESUPUESTO DE REPOSICIÓN: 128.146,68 € (*)

FICHA DE SERVICIOS AFECTADOS		FICHA : 09
PROYECTO:	**PROYECTO DE TRAZADO . "AUTOVÍA DEL MEDITERRÁNEO. A-7. TRAMO:LAMORA - LA POBLA DE MONTORNES". PROVINCIA DE TARRAGONA**	
REPOSICIÓN: SA_TCOM-211		
MUNICIPIO: **ALTAFULLA Y TORREMBARRA**	PROVINCIA: **TARRAGONA**	
PK INICIAL: 105+160	PLANO: 10.2.2.2	
PK FINAL: PASADO PK FIN PROY.	HOJA: 5 Y 6 DE 6	FECHA: MAYO 2017

SÍNTESIS DE LA SOLUCIÓN ADOPTADA:

Se propone la reposición de la canalización de telecomunicaciones en subterráneo, con las siguientes actuaciones:
* Ejecución de unos 715 m de canalización de telecomunicaciones de 6 C. PVC Ø 110 mm; 630 m en zanja y 85 m en vaina aproximadamente.
* Ejecución de tres perforaciones horizontales dirigidas de unos 29, 23 y 33 m, para atravesar el ramal de salida Sur de la AP-7 y la Glorieta Sur del Enlace 3 "Torredembarra" de forma que no se tenga que interrumpir el tráfico en ningún momento.
* Instalación de 5 cámaras de registro tipo gBRF.
* Tendido del cableado que discurre por su interior; 1.130 m de 16 F.O, 2.690 m de 32 F.O. y 2.080 m de 128 F.O, incluyendo los empalmes y pruebas correspondientes.
También se prevé la localización de la canalización subterránea mediante georradar y la ejecución de una cata en la zona donde se va a realizar la hinca de la Galería 6 de la reposición de la tubería del CAT SA_ABA-404, y su apeo para evitar que resulte dañada. Habrá que extremar las precauciones durante la ejecución de los trabajos en esa zona, para evitar una posible afección a la canalización o a su reposición.

Se prevé que esta actuación la va a ejecutar el CONTRATISTA, aunque deberá ser consensuada, aceptada y supervisada por la compañía titular del servicio, en fase de ejecución de obra.
(*) En cumplimiento del artículo 4 del Decreto del 13 de mayo de 1954, en el Presupuesto del Proyecto tan solo se ha contemplado el 50 % de los gastos que ocasiona la reposición de la línea telefónica (teniendo que correr a cargo del otro 50 % la compañía Telefónica, S.A.).

CROQUIS DE LA SOLUCIÓN ADOPTADA:

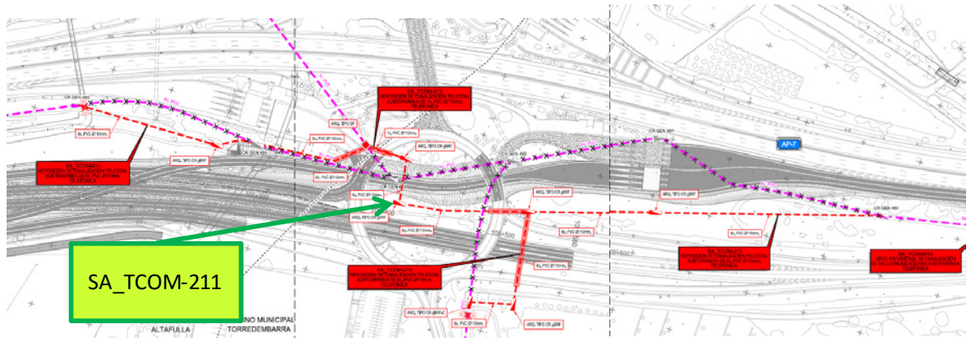

FICHA DE SERVICIOS AFECTADOS			FICHA : 10
PROYECTO:	**PROYECTO DE TRAZADO . "AUTOVÍA DEL MEDITERRÁNEO. A-7. TRAMO:LAMORA - LA POBLA DE MONTORNES". PROVINCIA DE TARRAGONA**		
REPOSICIÓN: SA_TCOM-212			
MUNICIPIO:	**ALTAFULLA Y TORREMBARRA**	PROVINCIA: **TARRAGONA**	
PK INICIAL:	105+410	PLANO: 10.2.2.1	
PK FINAL:	105+410	HOJA: 8 Y 9 DE 10	FECHA: MAYO 2017

RESEÑA FOTOGRÁFICA DEL SERVICIO:



FUENTE: GOOGLE MAP

TITULAR O CONCESIONARIO:	DATOS DEL RESPONSABLE DEL ÁREA.
Telefónica	NOMBRE: JOSE CARLOS LÁZARO QUILEZ DOMICILIO: CIUDAD: CÓDIGO POSTAL: TELÉFONO: 977 29 52 54 EMAIL: josecarlos.lazaroquilez@telefonica.com
CLASE DE SERVICIO AFECTADO:	TIPO DE AFECCIÓN:
RED DE TELECOMUNICACIONES	**CANALIZACIÓN DE TELECOMUNICACIONES SUBTERRÁNEA DE 1 C. PVC Ø 110 MM**

DESCRIPCIÓN DEL SERVICIO AFECTADO:

Canalización telefónica de 1 C. PVC Ø 110 mm, propiedad de TELEFÓNICA, que parte de la cámara de registro CR 483 que se encuentra a la altura del P.K. 105+410 aproximadamente, y se dirige hacia el Peaje de Entrada Norte de la AP-7.
La Compañía no ha informado de la existencia de ningún cable en el interior de esta canalización.
Esta canalización se va a ver afectada por la ejecución del Ramal de Conexión Directa A-7 AP-7 del Enlace 3 "Torredembarra".
Además de lo indicado anteriormente, el cambio de localización de la cámara de registro CR 483 de la que parte (SA_TCOM-211), también hace necesaria la reposición de esta canalización de telecomunicaciones.

AFECCIÓN:

LONGITUD MODIFICADA: 35 m

PRESUPUESTO DE REPOSICIÓN: 2.736,58 € (*)

FICHA DE SERVICIOS AFECTADOS			FICHA : 10
PROYECTO:	**PROYECTO DE TRAZADO . "AUTOVÍA DEL MEDITERRÁNEO. A-7. TRAMO:LAMORA - LA POBLA DE MONTORNES". PROVINCIA DE TARRAGONA**		
REPOSICIÓN: SA_TCOM-212			
MUNICIPIO:	**ALTAFULLA Y TORREMBARRA**	PROVINCIA: **TARRAGONA**	
PK INICIAL:	105+410	PLANO: 10.2.2.2	
PK FINAL:	105+410	HOJA: 5 Y 6 DE 6	FECHA: MAYO 2017

SÍNTESIS DE LA SOLUCIÓN ADOPTADA:

Se propone la reposición de la canalización de telecomunicaciones en subterráneo, con las siguientes actuaciones:
* Ejecución de unos 35 m de canalización de telecomunicaciones de 1 C. PVC Ø 110 mm, de los que 23 m irán en el interior de la vaina colocada mediante perforación horizontal dirigida para el cruce de la reposición de SA_TCOM-211 bajo la Glorieta Sur del Enlace 3 "Torredembarra".
* Instalación de 1 arqueta de registro tipo DF.

Se prevé que esta actuación la va a ejecutar el CONTRATISTA, aunque deberá ser consensuada, aceptada y supervisada por la compañía titular del servicio, en fase de ejecución de obra.
(*) En cumplimiento del artículo 4 del Decreto del 13 de mayo de 1954, en el Presupuesto del Proyecto tan solo se ha contemplado el 50 % de los gastos que ocasiona la reposición de la línea telefónica (teniendo que correr a cargo del otro 50 % la compañía Telefónica, S.A.).

CROQUIS DE LA SOLUCIÓN ADOPTADA:

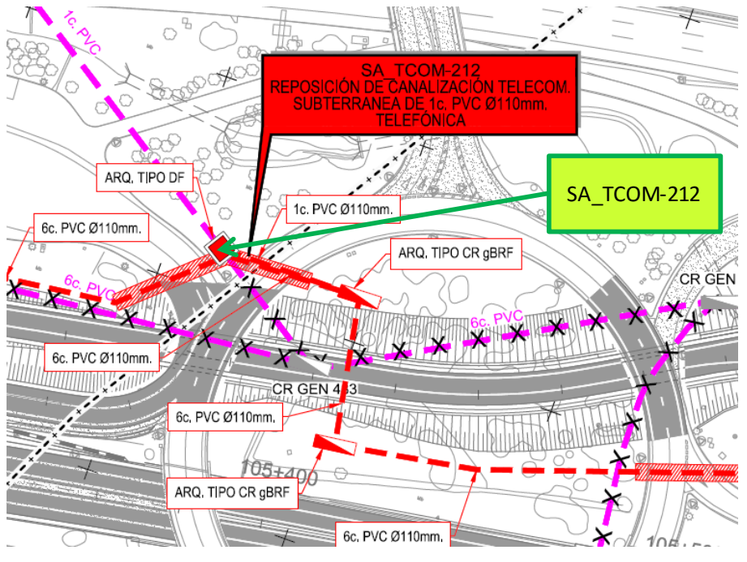

FICHA DE SERVICIOS AFECTADOS		FICHA : 11
PROYECTO:	**PROYECTO DE TRAZADO . "AUTOVÍA DEL MEDITERRÁNEO. A-7. TRAMO:LAMORA - LA POBLA DE MONTORNES". PROVINCIA DE TARRAGONA**	
AFECCIÓN: TCOM-213		
MUNICIPIO: **TORREDEMBARRA**	PROVINCIA: **TARRAGONA**	
PK INICIAL: 105+480	PLANO: 10.2.2.1	
PK FINAL: 105+480	HOJA: 8 Y 9 DE 10	FECHA: MAYO 2017

RESEÑA FOTOGRÁFICA DEL SERVICIO:



FUENTE: GOOGLE MAP

TITULAR O CONCESIONARIO:	DATOS DEL RESPONSABLE DEL ÁREA.
Telefonica	NOMBRE: JOSE CARLOS LÁZARO QUILEZ DOMICILIO: CIUDAD: CÓDIGO POSTAL: TELÉFONO: 977 29 52 54 EMAIL: josecarlos.lazaroquilez@telefonica.com
CLASE DE SERVICIO AFECTADO:	TIPO DE AFECCIÓN:
RED DE TELECOMUNICACIONES	**CANALIZACIÓN DE TELECOMUNICACIONES SUBTERRÁNEA DE 6 C. PVC Ø 110 MM**

DESCRIPCIÓN DEL SERVICIO AFECTADO:

Canalización de telecomunicaciones de 6 C. PVC Ø 110 mm, propiedad de TELEFÓNICA, que parte de la cámara de registro CR 482 y cruza la traza del tronco de la A-7 proyectada en el P.K. 105+480 aproximadamente.
También discurre por la zona donde se va a ejecutar el Ramal de Conexión Directa A-7 AP-7 del Enlace 3 "Torredembarra" proyectado.
Según ha informado la Compañía, en el interior de esta canalización discurre 1 cable de 32 F.O.
Esta canalización se va a ver afectada por la ejecución del Ramal de Conexión Directa A-7 AP-7 del Enlace 3 "Torredembarra".
También va a verse afectada por la ejecución de la estructura E-9 (paso superior PS 1+006 Eje 63).
Además de lo indicado anteriormente, el cambio de localización de la cámara de registro CR 482 de la que parte (SA TCOM-211),

AFECCIÓN:

LONGITUD MODIFICADA: 111 m PRESUPUESTO DE REPOSICIÓN: 36.545,89 € (*)

FICHA DE SERVICIOS AFECTADOS		FICHA : 11
PROYECTO:	**PROYECTO DE TRAZADO . "AUTOVÍA DEL MEDITERRÁNEO. A-7. TRAMO:LAMORA - LA POBLA DE MONTORNES". PROVINCIA DE TARRAGONA**	
REPOSICIÓN: SA_TCOM-213		
MUNICIPIO: **TORREDEMBARRA**	PROVINCIA: **TARRAGONA**	
PK INICIAL: 105+480	PLANO: 10.2.2.2	
PK FINAL: 105+480	HOJA: 5 Y 6 DE 6	FECHA: MAYO 2017

SÍNTESIS DE LA SOLUCIÓN ADOPTADA:

Se propone la reposición de la canalización de telecomunicaciones en subterráneo, con las siguientes actuaciones:
* Localización mediante georradar de la canalización y la ejecución de una cata en la zona donde se pretende realizar la conexión de la reposición con la canalización existente.
* Ejecución de unos 111 m de canalización telefónica de 6 C. PVC Ø 110 mm; 50 m en zanja y 61 m en vaina aproximadamente.
* Ejecución de una perforación horizontal dirigida de unos 61 m, para atravesar la actual N-340 y los ramales existentes del Enlace 3 de forma que no se tenga que interrumpir el tráfico en ningún momento.
* Instalación de 2 cámaras de registro; 1 del tipo gBRF y 1 del tipo gBRF-C.
* Tendido del cableado que discurre por su interior; 1.100 m de 32 F.O., incluyendo los empalmes y pruebas correspondientes.

Se prevé que esta actuación la va a ejecutar el CONTRATISTA, aunque deberá ser consensuada, aceptada y supervisada por la compañía titular del servicio, en fase de ejecución de obra.
(*) En cumplimiento del artículo 4 del Decreto del 13 de mayo de 1954, en el Presupuesto del Proyecto tan solo se ha contemplado el 50 % de los gastos que ocasiona la reposición de la línea telefónica (teniendo que correr a cargo del otro 50 % la compañía Telefónica, S.A.).

CROQUIS DE LA SOLUCIÓN ADOPTADA:

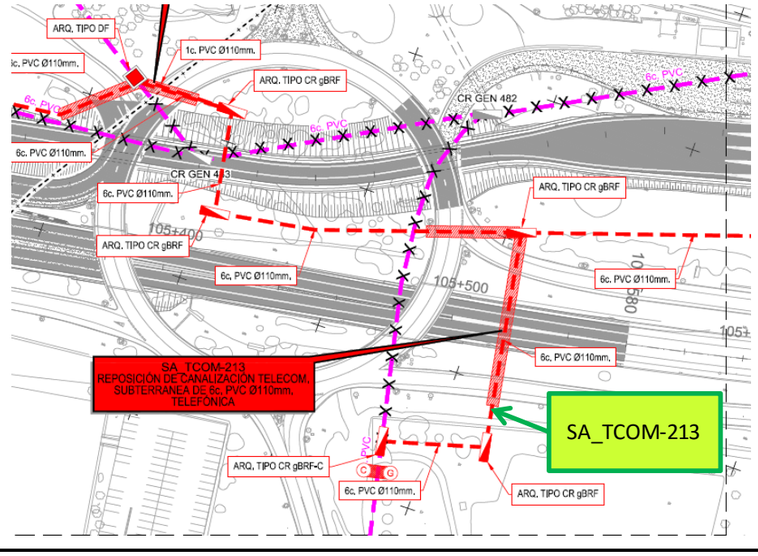

FICHA DE SERVICIOS AFECTADOS		FICHA : 12
PROYECTO:	**PROYECTO DE TRAZADO . "AUTOVÍA DEL MEDITERRÁNEO. A-7. TRAMO:LAMORA - LA POBLA DE MONTORNES". PROVINCIA DE TARRAGONA**	
AFECCIÓN: TCOM-214		
MUNICIPIO: **TORREDEMBARRA**	PROVINCIA: **TARRAGONA**	
PK INICIAL: 1+220	PLANO: 10.2.2.1	
PK FINAL: 1+220	HOJA: 9 DE 10	FECHA: MAYO 2017

RESEÑA FOTOGRÁFICA DEL SERVICIO:



FUENTE: GOOGLE MAP

TITULAR O CONCESIONARIO:	DATOS DEL RESPONSABLE DEL ÁREA.
Telefonica	NOMBRE: JOSE CARLOS LÁZARO QUILEZ DOMICILIO: CIUDAD: CÓDIGO POSTAL: TELÉFONO: 977 29 52 54 EMAIL: josecarlos.lazaroquilez@telefonica.com
CLASE DE SERVICIO AFECTADO:	TIPO DE AFECCIÓN:
RED DE TELECOMUNICACIONES	**CANALIZACIÓN DE TELECOMUNICACIONES SUBTERRÁNEA DE 6 C. PVC Ø 110 MM**

DESCRIPCIÓN DEL SERVICIO AFECTADO:

Canalización de telecomunicaciones subterránea de 6 C. PVC Ø 110 mm, propiedad de TELEFÓNICA, que discurre por la margen derecha de la AP-7 (en sentido Barcelona), cruzando la traza de la reposición de la tubería de abastecimiento de agua del CAT SA_ABA-404 en el P.K. 1+220 aproximadamente.
Según ha informado la Compañía, en el interior de esta canalización discurren los siguientes cables: 1 de 16 F.O., 1 de 32 F.O. y 1 de 128 F.O.
Esta canalización atraviesa la zona próxima donde se construirá la Galería 9 mediante la hinca de un tubo de HA Ø 3.000 mm (en el cruce de la reposición de la tubería del CAT con la AP-7), pudiendo ser necesario sostenerla temporalmente mediante apeo durante las obras de construcción de dicha galería.

AFECCIÓN:

LONGITUD MODIFICADA: 10 m PRESUPUESTO DE REPOSICIÓN: 760,55 €

FICHA DE SERVICIOS AFECTADOS		FICHA : 12
PROYECTO:	**PROYECTO DE TRAZADO . "AUTOVÍA DEL MEDITERRÁNEO. A-7. TRAMO:LAMORA - LA POBLA DE MONTORNES". PROVINCIA DE TARRAGONA**	
REPOSICIÓN: SA_TCOM-214		
MUNICIPIO: **TORREDEMBARRA**	PROVINCIA: **TARRAGONA**	
PK INICIAL: 1+220	PLANO: 10.2.2.2	
PK FINAL: 1+220	HOJA: 6 DE 6	FECHA: MAYO 2017

SÍNTESIS DE LA SOLUCIÓN ADOPTADA:

Se prevé la localización de la canalización subterránea mediante georradar y la ejecución de una cata en la zona donde se va a realizar la hinca mencionada anteriormente, y su apeo para evitar que resulte dañada.
Habrá que extremar las precauciones durante la ejecución de los trabajos en esa zona, para evitar una posible afección a la canalización.

Se prevé que esta actuación la va a ejecutar el CONTRATISTA, aunque deberá ser consensuada, aceptada y supervisada por la compañía titular del servicio, en fase de ejecución de obra.

CROQUIS DE LA SOLUCIÓN ADOPTADA:

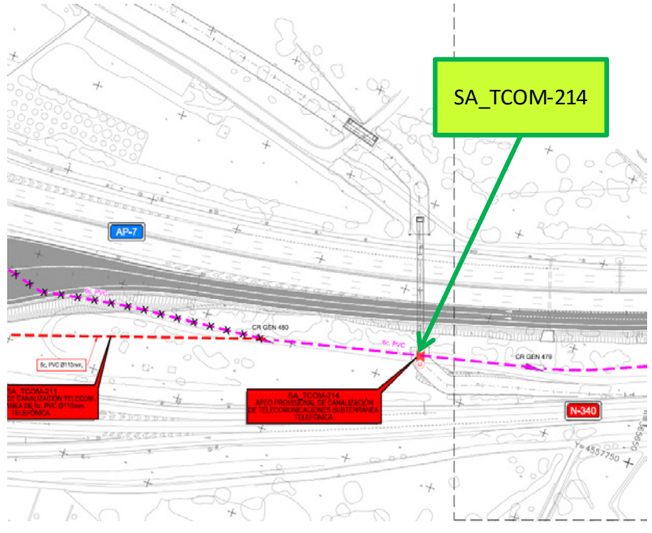

FICHA DE SERVICIOS AFECTADOS		FICHA: 01
PROYECTO:	**PROYECTO DE TRAZADO "AUTOVÍA DEL MEDITERRÁNEO A-7. TRAMO: LA MORA - LA POBLA DE MONTORNES"**	
AFECCIÓN: GAS-301		
MUNICIPIO: **TARRAGONA**	PROVINCIA: **TARRAGONA**	
PK INICIAL: 0+910	PLANO: 10.2.7.1	
PK FINAL: 0+910	HOJA: 1 DE 9	FECHA: MAYO 2017

RESEÑA FOTOGRÁFICA DEL SERVICIO:



FUENTE: BING MAP

TITULAR O CONCESIONARIO:	DATOS DEL RESPONSABLE DEL ÁREA.
inovyn	NOMBRE: JAIME PERALTA BASTANTE DOMICILIO: C/ MARIE CURIE Nº1 CIUDAD: MARTORELL CÓDIGO POSTAL: 08760 TELÉFONO: 937 734 900 (Ext. 1189) EMAIL: jaime.peralta@inovyn.com
CLASE DE SERVICIO AFECTADO:	TIPO DE AFECCIÓN:
RED DE GAS	**ETILENODUCTO DE API-5L Ø 6 y 5/8”**

DESCRIPCIÓN DEL SERVICIO AFECTADO:

Etilenoducto deAPI-5L Ø 6 y 5/8” (168,3 mm), propiedad de INOVYN, que discurre por la margen izquierda de la AP-7 (en sentido Barcelona), cruzando la traza de la reposición de la tubería de abastecimiento de agua del CAT SA_ABA-401 en el PK 0+910 aproximadamente.
Esta conducción de etileno atraviesa la traza de la reposición de la tubería de abastecimiento de agua del CAT SA_ABA-401, tal y como se ha dicho, pudiendo ser necesario sostenerla temporalmente mediante apeo durante las obras de instalación de dicha tubería.

AFECCIÓN:

LONGITUD MODIFICADA: 10 m

PRESUPUESTO DE REPOSICIÓN: 1.435,47 €

FICHA DE SERVICIOS AFECTADOS		FICHA: 01
PROYECTO:	**PROYECTO DE TRAZADO "AUTOVÍA DEL MEDITERRÁNEO A-7. TRAMO: LA MORA - LA POBLA DE MONTORNES"**	
REPOSICIÓN: SA_GAS-301		
MUNICIPIO: **TARRAGONA**	PROVINCIA: **TARRAGONA**	
PK INICIAL: 0+910	PLANO: 10.2.7.2	
PK FINAL: 0+910	HOJA: 1 DE 9	FECHA: MAYO 2017

SÍNTESIS DE LA SOLUCIÓN ADOPTADA:

Se prevé la localización de la conducción mediante georradar y la ejecución de una cata en la zona donde se va a instalar la tubería de abastecimiento de agua, y su apeo para evitar que resulte dañada.
Habrá que extremar las precauciones durante la ejecución de los trabajos en esa zona, para evitar una posible afección al etilenoducto.

Se prevé que esta actuación la va a ejecutar el CONTRATISTA, aunque deberá ser consensuada, aceptada y supervisada por la compañía titular del servicio, en fase de ejecución de obra.

CROQUIS DE LA SOLUCIÓN ADOPTADA:

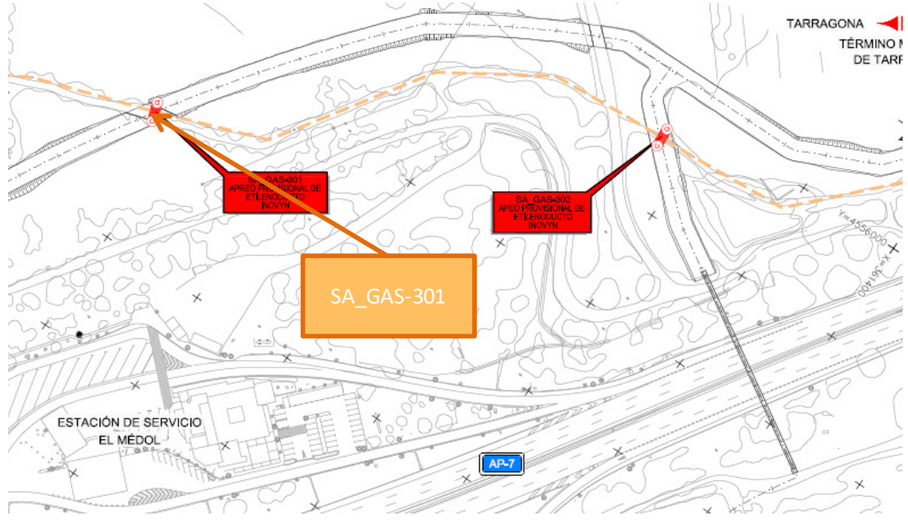

FICHA DE SERVICIOS AFECTADOS		FICHA: 02
PROYECTO:	**PROYECTO DE TRAZADO "AUTOVÍA DEL MEDITERRÁNEO A-7. TRAMO: LA MORA - LA POBLA DE MONTORNES"**	
AFECCIÓN: GAS-302		
MUNICIPIO: **TARRAGONA**	PROVINCIA: **TARRAGONA**	
PK INICIAL: 0+035	PLANO: 10.2.7.1	
PK FINAL: 0+035	HOJA: 1 DE 9	FECHA: MAYO 2017

RESEÑA FOTOGRÁFICA DEL SERVICIO:



FUENTE: GOOGLE MAP

TITULAR O CONCESIONARIO:	DATOS DEL RESPONSABLE DEL ÁREA.
inovyn	NOMBRE: JAIME PERALTA BASTANTE DOMICILIO: C/ MARIE CURIE Nº1 CIUDAD: MARTORELL CÓDIGO POSTAL: 08760 TELÉFONO: 937 734 900 (Ext. 1189) EMAIL: jaime.peralta@inovyn.com
CLASE DE SERVICIO AFECTADO:	TIPO DE AFECCIÓN:
RED DE GAS	**ETILENODUCTO DE API-5L Ø 6 y 5/8"**

DESCRIPCIÓN DEL SERVICIO AFECTADO:

Etilenoducto deAPI-5L Ø 6 y 5/8" (168,3 mm), propiedad de INOVYN, que discurre por la margen izquierda de la AP-7 (en sentido Barcelona), cruzando la traza de la reposición de la tubería de abastecimiento de agua del CAT SA_ABA-402 en el PK 0+035 aproximadamente.
Esta conducción de etileno atraviesa la traza de la reposición de la tubería de abastecimiento de agua del CAT SA_ABA-402, tal y como se ha dicho, pudiendo ser necesario sostenerla temporalmente mediante apeo durante las obras de instalación de dicha tubería.

AFECCIÓN:

LONGITUD MODIFICADA: 10 m

PRESUPUESTO DE REPOSICIÓN: 1.435,47 €

FICHA DE SERVICIOS AFECTADOS		FICHA: 02
PROYECTO:	**PROYECTO DE TRAZADO "AUTOVÍA DEL MEDITERRÁNEO A-7. TRAMO: LA MORA - LA POBLA DE MONTORNES"**	
REPOSICIÓN: SA_GAS-302		
MUNICIPIO: **TARRAGONA**	PROVINCIA: **TARRAGONA**	
PK INICIAL: 0+035	PLANO: 10.2.7.2	
PK FINAL: 0+035	HOJA: 1 DE 9	FECHA: MAYO 2017

SÍNTESIS DE LA SOLUCIÓN ADOPTADA:

Se prevé la localización de la conducción mediante georradar y la ejecución de una cata en la zona donde se va a instalar la tubería de abastecimiento de agua, y su apeo para evitar que resulte dañada.
Habrá que extremar las precauciones durante la ejecución de los trabajos en esa zona, para evitar una posible afección al etilenoducto.

Se prevé que esta actuación la va a ejecutar el CONTRATISTA, aunque deberá ser consensuada, aceptada y supervisada por la compañía titular del servicio, en fase de ejecución de obra.

CROQUIS DE LA SOLUCIÓN ADOPTADA:

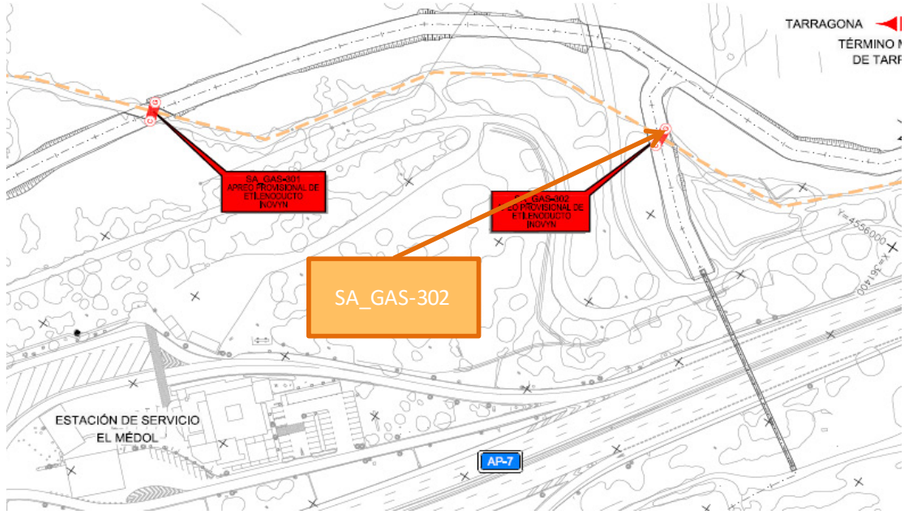

FICHA DE SERVICIOS AFECTADOS		FICHA: 03
PROYECTO:	**PROYECTO DE TRAZADO "AUTOVÍA DEL MEDITERRÁNEO A-7. TRAMO: LA MORA - LA POBLA DE MONTORNES"**	
AFECCIÓN: GAS-303		
MUNICIPIO: **TARRAGONA**	PROVINCIA: **TARRAGONA**	
PK INICIAL: 2+140	PLANO: 10.2.7.1	
PK FINAL: 2+140	HOJA: 3 DE 9	FECHA: MAYO 2017

RESEÑA FOTOGRÁFICA DEL SERVICIO:



FUENTE: GOOGLE MAP

TITULAR O CONCESIONARIO:	DATOS DEL RESPONSABLE DEL ÁREA.
inovyn	NOMBRE: JAIME PERALTA BASTANTE DOMICILIO: C/ MARIE CURIE Nº1 CIUDAD: MARTORELL CÓDIGO POSTAL: 08760 TELÉFONO: 937 734 900 (Ext. 1189) EMAIL: jaime.peralta@inovyn.com
CLASE DE SERVICIO AFECTADO:	TIPO DE AFECCIÓN:
RED DE GAS	**ETILENODUCTO DE API-5L Ø 6 y 5/8"**

DESCRIPCIÓN DEL SERVICIO AFECTADO:

Etilenoducto deAPI-5L Ø 6 y 5/8" (168,3 mm), propiedad de INOVYN, que discurre por la margen izquierda de la AP-7 (en sentido Barcelona), cruzando la traza de la reposición de la tubería de abastecimiento de agua del CAT SA_ABA-401 en el PK 2+140 aproximadamente.
Esta conducción de etileno atraviesa la traza de la reposición de la tubería de abastecimiento de agua del CAT SA_ABA-401, tal y como se ha dicho, pudiendo ser necesario sostenerla temporalmente mediante apeo durante las obras de instalación de dicha tubería.

AFECCIÓN:

LONGITUD MODIFICADA: 10 m

PRESUPUESTO DE REPOSICIÓN: 1.435,47 €

FICHA DE SERVICIOS AFECTADOS		FICHA: 03
PROYECTO:	**PROYECTO DE TRAZADO "AUTOVÍA DEL MEDITERRÁNEO A-7. TRAMO: LA MORA - LA POBLA DE MONTORNES"**	
REPOSICIÓN: SA_GAS-303		
MUNICIPIO: **TARRAGONA**	PROVINCIA: **TARRAGONA**	
PK INICIAL: 2+140	PLANO: 10.2.7.2	
PK FINAL: 2+140	HOJA: 2 Y 3 DE 9	FECHA: MAYO 2017

SÍNTESIS DE LA SOLUCIÓN ADOPTADA:

Se prevé la localización de la conducción mediante georradar y la ejecución de una cata en la zona donde se va a instalar la tubería de abastecimiento de agua, y su apeo para evitar que resulte dañada.
Habrá que extremar las precauciones durante la ejecución de los trabajos en esa zona, para evitar una posible afección al etilenoducto.

Se prevé que esta actuación la va a ejecutar el CONTRATISTA, aunque deberá ser consensuada, aceptada y supervisada por la compañía titular del servicio, en fase de ejecución de obra.

CROQUIS DE LA SOLUCIÓN ADOPTADA:

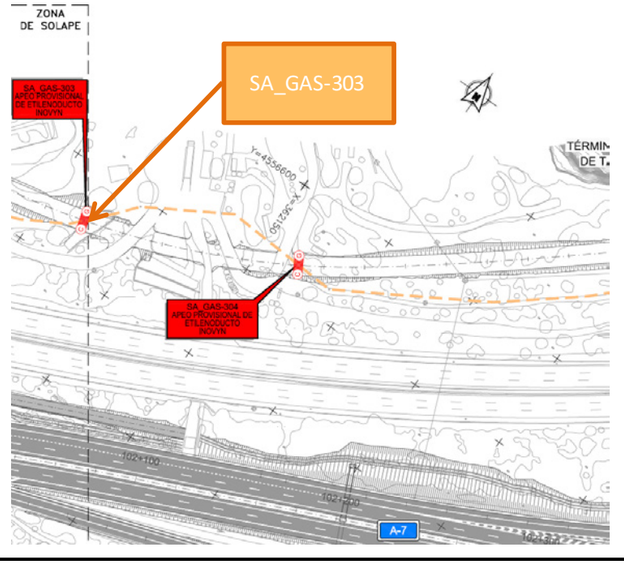

FICHA DE SERVICIOS AFECTADOS		FICHA: 04
PROYECTO:	**PROYECTO DE TRAZADO "AUTOVÍA DEL MEDITERRÁNEO A-7. TRAMO: LA MORA - LA POBLA DE MONTORNES"**	
AFECCIÓN: GAS-304		
MUNICIPIO: **TARRAGONA**	PROVINCIA: **TARRAGONA**	
PK INICIAL: 2+250	PLANO: 10.2.7.1	
PK FINAL: 2+250	HOJA: 3 DE 9	FECHA: MAYO 2017

RESEÑA FOTOGRÁFICA DEL SERVICIO:



FUENTE: GOOGLE MAP

TITULAR O CONCESIONARIO:	DATOS DEL RESPONSABLE DEL ÁREA.
inovyn	NOMBRE: JAIME PERALTA BASTANTE DOMICILIO: C/ MARIE CURIE Nº1 CIUDAD: MARTORELL CÓDIGO POSTAL: 08760 TELÉFONO: 937 734 900 (Ext. 1189) EMAIL: jaime.peralta@inovyn.com
CLASE DE SERVICIO AFECTADO:	TIPO DE AFECCIÓN:
RED DE GAS	**ETILENODUCTO DE API-5L Ø 6 y 5/8"**

DESCRIPCIÓN DEL SERVICIO AFECTADO:

Etilenoducto deAPI-5L Ø 6 y 5/8" (168,3 mm), propiedad de INOVYN, que discurre por la margen izquierda de la AP-7 (en sentido Barcelona), cruzando la traza de la reposición de la tubería de abastecimiento de agua del CAT SA_ABA-401 en el PK 2+250 aproximadamente.
Esta conducción de etileno atraviesa la traza de la reposición de la tubería de abastecimiento de agua del CAT SA_ABA-401, tal y como se ha dicho, pudiendo ser necesario sostenerla temporalmente mediante apeo durante las obras de instalación de dicha tubería.

AFECCIÓN:

LONGITUD MODIFICADA: 10 m

PRESUPUESTO DE REPOSICIÓN: 1.435,47 €

FICHA DE SERVICIOS AFECTADOS		FICHA: 04
PROYECTO:	**PROYECTO DE TRAZADO "AUTOVÍA DEL MEDITERRÁNEO A-7. TRAMO: LA MORA - LA POBLA DE MONTORNES"**	
REPOSICIÓN: SA_GAS-304		
MUNICIPIO: **TARRAGONA**	PROVINCIA: **TARRAGONA**	
PK INICIAL: 2+250	PLANO: 10.2.7.2	
PK FINAL: 2+250	HOJA: 3 DE 9	FECHA: MAYO 2017

SÍNTESIS DE LA SOLUCIÓN ADOPTADA:

Se prevé la localización de la conducción mediante georradar y la ejecución de una cata en la zona donde se va a instalar la tubería de abastecimiento de agua, y su apeo para evitar que resulte dañada.
Habrá que extremar las precauciones durante la ejecución de los trabajos en esa zona, para evitar una posible afección al etilenoducto.

Se prevé que esta actuación la va a ejecutar el CONTRATISTA, aunque deberá ser consensuada, aceptada y supervisada por la compañía titular del servicio, en fase de ejecución de obra.

CROQUIS DE LA SOLUCIÓN ADOPTADA:

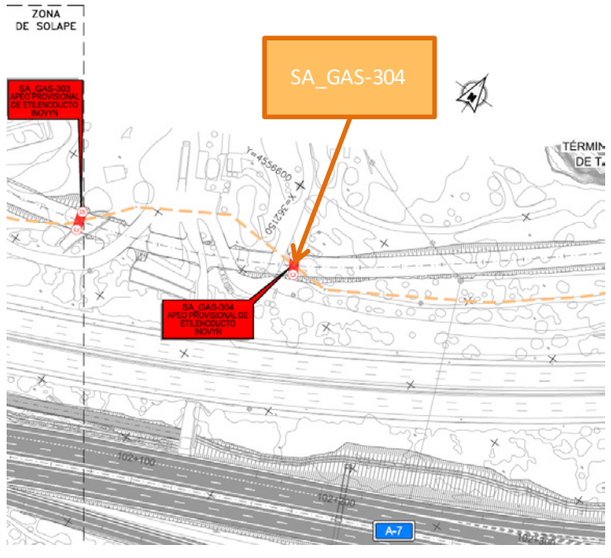

FICHA DE SERVICIOS AFECTADOS		FICHA: 05
PROYECTO:	**PROYECTO DE TRAZADO "AUTOVÍA DEL MEDITERRÁNEO A-7. TRAMO: LA MORA - LA POBLA DE MONTORNES"**	
AFECCIÓN: GAS-305		
MUNICIPIO: **LA RIERA DE GAIÁ**	PROVINCIA: **TARRAGONA**	
PK INICIAL: 2+790	PLANO: 10.2.7.1	
PK FINAL: 2+790	HOJA: 3 Y 4 DE 9	FECHA: MAYO 2017

RESEÑA FOTOGRÁFICA DEL SERVICIO:



FUENTE: BING MAP

TITULAR O CONCESIONARIO:	DATOS DEL RESPONSABLE DEL ÁREA.
inovyn	NOMBRE: JAIME PERALTA BASTANTE DOMICILIO: C/ MARIE CURIE Nº1 CIUDAD: MARTORELL CÓDIGO POSTAL: 08760 TELÉFONO: 937 734 900 (Ext. 1189) EMAIL: jaime.peralta@inovyn.com
CLASE DE SERVICIO AFECTADO:	TIPO DE AFECCIÓN:
RED DE GAS	**ETILENODUCTO DE API-5L Ø 6 y 5/8"**

DESCRIPCIÓN DEL SERVICIO AFECTADO:

Etilenoducto deAPI-5L Ø 6 y 5/8" (168,3 mm), propiedad de INOVYN, que discurre por la margen izquierda de la AP-7 (en sentido Barcelona), cruzando la traza de la reposición de la tubería de abastecimiento de agua del CAT SA_ABA-401 en el PK 2+790 aproximadamente.
Esta conducción de etileno atraviesa la traza de la reposición de la tubería de abastecimiento de agua del CAT SA_ABA-401, tal y como se ha dicho, pudiendo ser necesario sostenerla temporalmente mediante apeo durante las obras de instalación de dicha tubería.

AFECCIÓN:

LONGITUD MODIFICADA: 10 m

PRESUPUESTO DE REPOSICIÓN: 1.435,47 €

FICHA DE SERVICIOS AFECTADOS		FICHA: 05
PROYECTO:	**PROYECTO DE TRAZADO "AUTOVÍA DEL MEDITERRÁNEO A-7. TRAMO: LA MORA - LA POBLA DE MONTORNES"**	
REPOSICIÓN: SA_GAS-305		
MUNICIPIO: **LA RIERA DE GAIÁ**	PROVINCIA: **TARRAGONA**	
PK INICIAL: 2+790	PLANO: 10.2.7.2	
PK FINAL: 2+790	HOJA: 3 Y 4 DE 9	FECHA: MAYO 2017

SÍNTESIS DE LA SOLUCIÓN ADOPTADA:

Se prevé la localización de la conducción mediante georradar y la ejecución de una cata en la zona donde se va a instalar la tubería de abastecimiento de agua, y su apeo para evitar que resulte dañada.
Habrá que extremar las precauciones durante la ejecución de los trabajos en esa zona, para evitar una posible afección al etilenoducto.

Se prevé que esta actuación la va a ejecutar el CONTRATISTA, aunque deberá ser consensuada, aceptada y supervisada por la compañía titular del servicio, en fase de ejecución de obra.

CROQUIS DE LA SOLUCIÓN ADOPTADA:

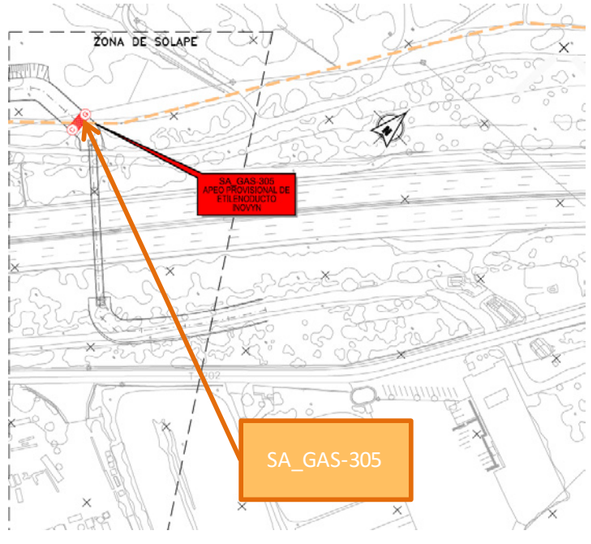

FICHA DE SERVICIOS AFECTADOS	FICHA: 06

PROYECTO: **PROYECTO DE TRAZADO "AUTOVÍA DEL MEDITERRÁNEO A-7. TRAMO: LA MORA - LA POBLA DE MONTORNES"**

AFECCIÓN: GAS-306

MUNICIPIO:	**ALTAFULLA**	PROVINCIA: **TARRAGONA**	
PK INICIAL:	0+195	PLANO: 10.2.7.1	
PK FINAL:	0+195	HOJA: 7 DE 9	FECHA: MAYO 2017

RESEÑA FOTOGRÁFICA DEL SERVICIO:



FUENTE: GOOGLE MAP

TITULAR O CONCESIONARIO:	DATOS DEL RESPONSABLE DEL ÁREA.
inovyn	NOMBRE: JAIME PERALTA BASTANTE DOMICILIO: C/ MARIE CURIE Nº1 CIUDAD: MARTORELL CÓDIGO POSTAL: 08760 TELÉFONO: 937 734 900 (Ext. 1189) EMAIL: jaime.peralta@inovyn.com
CLASE DE SERVICIO AFECTADO:	TIPO DE AFECCIÓN:
RED DE GAS	**ETILENODUCTO DE API-5L Ø 6 y 5/8"**

DESCRIPCIÓN DEL SERVICIO AFECTADO:

Etilenoducto deAPI-5L Ø 6 y 5/8" (168,3 mm), propiedad de INOVYN, que discurre por la margen izquierda de la AP-7 (en sentido Barcelona), cruzando la traza de la reposición de la tubería de abastecimiento de agua del CAT SA_ABA-404 en el PK 0+195 aproximadamente.
Esta conducción de etileno atraviesa la traza de la reposición de la tubería de abastecimiento de agua del CAT SA_ABA-404, tal y como se ha dicho, pudiendo ser necesario sostenerla temporalmente mediante apeo durante las obras de instalación de dicha tubería.

AFECCIÓN:

LONGITUD MODIFICADA: 10 m

PRESUPUESTO DE REPOSICIÓN: 1.435,47 €

FICHA DE SERVICIOS AFECTADOS	FICHA: 06

PROYECTO: **PROYECTO DE TRAZADO "AUTOVÍA DEL MEDITERRÁNEO A-7. TRAMO: LA MORA - LA POBLA DE MONTORNES"**

REPOSICIÓN: SA_GAS-306

MUNICIPIO:	**ALTAFULLA**	PROVINCIA: **TARRAGONA**	
PK INICIAL:	0+195	PLANO: 10.2.7.2	
PK FINAL:	0+195	HOJA: 7 DE 9	FECHA: MAYO 2017

SÍNTESIS DE LA SOLUCIÓN ADOPTADA:

Se prevé la localización de la conducción mediante georradar y la ejecución de una cata en la zona donde se va a instalar la tubería de abastecimiento de agua, y su apeo para evitar que resulte dañada.
Habrá que extremar las precauciones durante la ejecución de los trabajos en esa zona, para evitar una posible afección al etilenoducto.

Se prevé que esta actuación la va a ejecutar el CONTRATISTA, aunque deberá ser consensuada, aceptada y supervisada por la compañía titular del servicio, en fase de ejecución de obra.

CROQUIS DE LA SOLUCIÓN ADOPTADA:

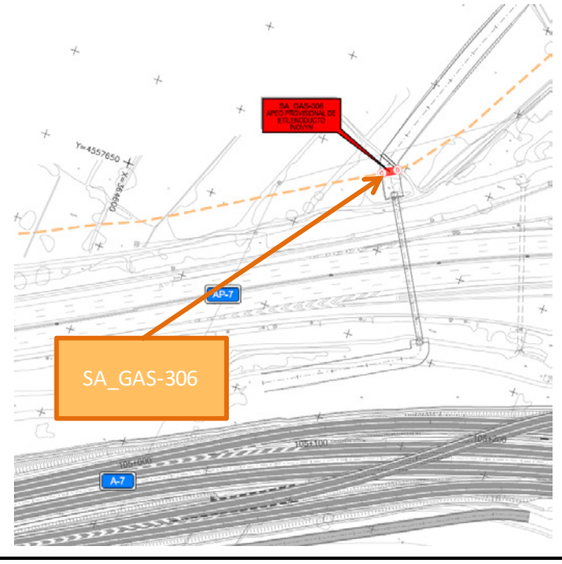

FICHA DE SERVICIOS AFECTADOS		FICHA: 07
PROYECTO:	**PROYECTO DE TRAZADO "AUTOVÍA DEL MEDITERRÁNEO A-7. TRAMO: LA MORA - LA POBLA DE MONTORNES"**	
AFECCIÓN: GAS-308		
MUNICIPIO: **TORREDEMBARRA**	PROVINCIA: **TARRAGONA**	
PK INICIAL: 1+130	PLANO: 10.2.7.1	
PK FINAL: 1+130	HOJA: 8 DE 9	FECHA: MAYO 2017

RESEÑA FOTOGRÁFICA DEL SERVICIO:



FUENTE: GOOGLE MAP

TITULAR O CONCESIONARIO:	DATOS DEL RESPONSABLE DEL ÁREA.
inovyn	NOMBRE: JAIME PERALTA BASTANTE DOMICILIO: C/ MARIE CURIE Nº1 CIUDAD: MARTORELL CÓDIGO POSTAL: 08760 TELÉFONO: 937 734 900 (Ext. 1189) EMAIL: jaime.peralta@inovyn.com
CLASE DE SERVICIO AFECTADO:	TIPO DE AFECCIÓN:
RED DE GAS	**ETILENODUCTO DE API-5L Ø 6 y 5/8"**

DESCRIPCIÓN DEL SERVICIO AFECTADO:

Etilenoducto deAPI-5L Ø 6 y 5/8" (168,3 mm), propiedad de INOVYN, que discurre por la margen izquierda de la AP-7 (en sentido Barcelona), cruzando la traza de la reposición de la tubería de abastecimiento de agua del CAT SA_ABA-404 en el PK 1+130 aproximadamente.
Esta conducción de etileno atraviesa la traza de la reposición de la tubería de abastecimiento de agua del CAT SA_ABA-404, tal y como se ha dicho, pudiendo ser necesario sostenerla temporalmente mediante apeo durante las obras de instalación de dicha tubería.

AFECCIÓN:

LONGITUD MODIFICADA: 10 m

PRESUPUESTO DE REPOSICIÓN: 1.435,47 €

FICHA DE SERVICIOS AFECTADOS		FICHA: 07
PROYECTO:	**PROYECTO DE TRAZADO "AUTOVÍA DEL MEDITERRÁNEO A-7. TRAMO: LA MORA - LA POBLA DE MONTORNES"**	
REPOSICIÓN: SA_GAS-308		
MUNICIPIO: **TORREDEMBARRA**	PROVINCIA: **TARRAGONA**	
PK INICIAL: 1+130	PLANO: 10.2.7.2	
PK FINAL: 1+130	HOJA: 8 DE 9	FECHA: MAYO 2017

SÍNTESIS DE LA SOLUCIÓN ADOPTADA:

Se prevé la localización de la conducción mediante georradar y la ejecución de una cata en la zona donde se va a instalar la tubería de abastecimiento de agua, y su apeo para evitar que resulte dañada.
Habrá que extremar las precauciones durante la ejecución de los trabajos en esa zona, para evitar una posible afección al etilenoducto.

Se prevé que esta actuación la va a ejecutar el CONTRATISTA, aunque deberá ser consensuada, aceptada y supervisada por la compañía titular del servicio, en fase de ejecución de obra.

CROQUIS DE LA SOLUCIÓN ADOPTADA:

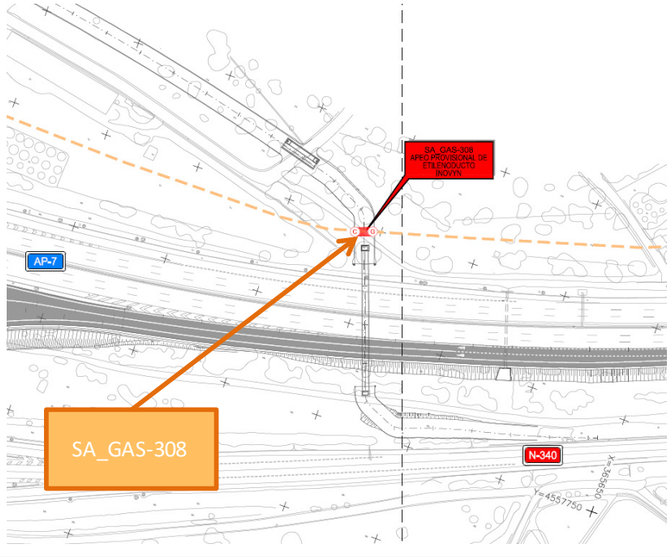

CAT

FICHA DE SERVICIOS AFECTADOS		FICHA : 01
PROYECTO:	**PROYECTO DE TRAZADO "AUTOVÍA DEL MEDITERRÁNEO A-7. TRAMO: LA MORA - LA POBLA DE MONTORNES"**	
AFECCIÓN: ABA-401		
MUNICIPIO: **VARIOS**	PROVINCIA: **TARRAGONA**	
PK INICIAL: 100+000	PLANO: 10.2.8.1	
PK FINAL: 102+780	HOJA: 1, 2, 3, 4 Y 5 DE 10	FECHA: MAYO 2017

RESEÑA FOTOGRÁFICA DEL SERVICIO:



FUENTE: GOOGLE MAP

TITULAR O CONCESIONARIO:	DATOS DEL RESPONSABLE DEL ÁREA.
Consorci d'Aigües de Tarragona	NOMBRE: FRANCESC POLO DOMICILIO: AUTOVÍA T11 (TARRAGONA - REUS), KM 14□ CIUDAD: TARRAGONA CÓDIGO POSTAL: 43006 TELÉFONO/FAX: 977 63 62 40/609 45 93 21 EMAIL: FPolo@ccaait.cat
CLASE DE SERVICIO AFECTADO:	TIPO DE AFECCIÓN:
RED DE ABASTECIMIENTO DE AGUA	**TUBERÍA DE ABASTECIMIENTO DE AGUA DE HP-FD Ø 800 MM**

DESCRIPCIÓN DEL SERVICIO AFECTADO:

Tubería de abastecimiento de agua de HP-FD Ø 800 mm, propiedad del CONSORCI D'AIGÜES DE TARRAGONA (CAT), que discurre por la margen izquierda de la traza de la A-7 proyectada (según el sentido de avance de los PPKK), entre los PPKK 100+000 y 102+780 aprox.

Varios tramos de esta conducción se van a ver afectados por las obras de construcción de la autovía y de algunas reposiciones de caminos: entre el PK 100+130 y el PK 100+530 aprox., por la rectificación del ramal existente como Ramal de Acceso de la A-7 Norte del Enlace 1 "La Mora; entre el PK 100+750 y el PK 100+910 aprox., por la rectificación del ramal existente como Ramal de Salida de la A-7 Norte del Enlace 1 "La Mora" y la reposición del Camino 1 MI (Eje 91); entre el PK 101+910 y el PK 102+560 aprox., por la duplicación de la calzada de la N-340, la rectificación del ramal existente como Ramal de Acceso de la A-7 Norte del Enlace 2 "Riera de Gaiá", la Glorieta Norte del enlace y la reposición del Camino 3 MI (Eje 93).

AFECCIÓN:

LONGITUD MODIFICADA: 2.974 m

PRESUPUESTO DE REPOSICIÓN: 4.355.223,71 €

FICHA DE SERVICIOS AFECTADOS		FICHA : 01
PROYECTO:	**PROYECTO DE TRAZADO "AUTOVÍA DEL MEDITERRÁNEO A-7. TRAMO: LA MORA - LA POBLA DE MONTORNES"**	
REPOSICIÓN: SA_ABA-401		
MUNICIPIO: **VARIOS**	PROVINCIA: **TARRAGONA**	
PK INICIAL: 100+000	PLANO: 10.2.8.2	
PK FINAL: 102+780	HOJA: 1, 2, 3, 4 Y 5 DE 10	FECHA: MAYO 2017

SÍNTESIS DE LA SOLUCIÓN ADOPTADA:

Se propone la reposición de la conducción de abastecimiento de agua, con las siguientes actuaciones:

* Instalación de unos 2.273 m de tubería FD Ø 800 mm, de los que 123 m irán en el interior de dos galerías (133 m, si contamos los accesos a las galerías).
* Instalación de unos 701 m de tubería de FD Ø 1.000 mm, para compensar las pérdidas de carga originadas en la reposición.
* Ejecución de dos galerías de unos 53 m y 70 m mediante hinca de tubo de HA Ø 3.000 mm para atravesar la AP-7 de forma que no se tenga que interrumpir el tráfico en ningún momento.
* Instalación de tres derivaciones en tubería de Ø 800 mm (para dar servicio al área de servicio del Médol, de la que parte la tubería ABA-410 de ÁREAS, para enlazar con el Ramal Cala La Mora (ABA-402), para enlazar con la tubería de abastecimiento de agua de EMATSA (ABA-407)) , con sus correspondientes arquetas.
* Instalación de 29 codos de FD Ø 800 mm y 4 codos de FD Ø 1.000 mm, y ejecución de sus correspondientes macizos de hormigón armado.
* Instalación de 2 conos de reducción de FD Ø 1.000/800 mm, y ejecución de sus correspondientes macizos de hormigón armado.
* Instalación de 10 ventosas para tubería de Ø 800 mm y 2 ventosas para tubería Ø 1.000 mm, en puntos altos del trazado y ejecución de sus correspondientes arquetas.
* Instalación de 11 desagües para tubería de Ø 800 mm y 2 desagües para tubería de Ø 1.000 mm, en puntos bajos del trazado y ejecución de sus correspondientes arquetas.
* Ejecución de la explanación, de 10 m de anchura, sobre los 2.841 m de reposición de la tubería que no van en galería.

Se prevé que esta actuación la va a ejecutar el CONTRATISTA, aunque deberá ser consensuada, aceptada y supervisada por la compañía titular del servicio, en fase de ejecución de obra.

CROQUIS DE LA SOLUCIÓN ADOPTADA:

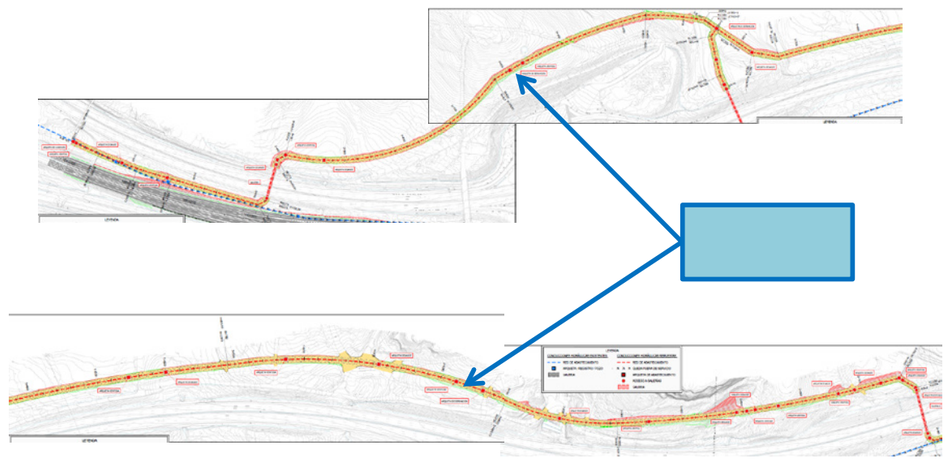

FICHA DE SERVICIOS AFECTADOS		FICHA : 02
PROYECTO:	**PROYECTO DE TRAZADO "AUTOVÍA DEL MEDITERRÁNEO A-7. TRAMO: LA MORA - LA POBLA DE MONTORNES"**	
AFECCIÓN: ABA-402		
MUNICIPIO: **TARRAGONA**	PROVINCIA: **TARRAGONA**	
PK INICIAL: 100+890	PLANO: 10.2.8.1	
PK FINAL: 100+890	HOJA: 2 DE 10	FECHA: MAYO 2017

RESEÑA FOTOGRÁFICA DEL SERVICIO:



FUENTE: GOOGLE MAP

TITULAR O CONCESIONARIO:	DATOS DEL RESPONSABLE DEL ÁREA.
Consorci d'Aigües de Tarragona	NOMBRE: FRANCESC POLO DOMICILIO: AUTOVÍA T11 (TARRAGONA - REUS), KM 14□ CIUDAD: TARRAGONA CÓDIGO POSTAL: 43006 TELÉFONO/FAX: 977 63 62 40/609 45 93 21 EMAIL: FPolo@ccaait.cat
CLASE DE SERVICIO AFECTADO:	TIPO DE AFECCIÓN:
RED DE ABASTECIMIENTO DE AGUA	**TUBERÍA DE ABASTECIMIENTO DE AGUA DE FD INOX Ø 250 MM**

DESCRIPCIÓN DEL SERVICIO AFECTADO:

Tubería de abastecimiento de agua de FD-INOX Ø 250 mm (denominada Ramal Cala La Mora), propiedad del CONSORCI D'AIGÜES DE TARRAGONA (CAT), que cruza la traza del tronco de la A-7 proyectada, en el PK 100+890 aproximadamente, en el interior de una galería visitable.
También pasa por debajo del Ramal de Salida de la A-7 Norte y el Ramal de Acceso de la A-7 Sur del Enlace 1 "La Mora"
Un tramo de esta conducción va a verse afectado por la rectificación del ramal existente como Ramal de Salida de la A-7 Norte y la reposición del Camino 2 MI (Eje 92).
Por otra parte, la reposición del Tronco Litoral por el lado montaña de la AP-7 obliga a realizar una conexión con este ramal, cruzando bajo la autopista.

AFECCIÓN:

LONGITUD MODIFICADA: 504 m PRESUPUESTO DE REPOSICIÓN: 972.641,50 €

FICHA DE SERVICIOS AFECTADOS		FICHA : 02
PROYECTO:	**PROYECTO DE TRAZADO "AUTOVÍA DEL MEDITERRÁNEO A-7. TRAMO: LA MORA - LA POBLA DE MONTORNES"**	
REPOSICIÓN: SA_ABA-402		
MUNICIPIO: **TARRAGONA**	PROVINCIA: **TARRAGONA**	
PK INICIAL: 100+890	PLANO: 10.2.8.2	
PK FINAL: 100+890	HOJA: 6 Y 7 DE 10	FECHA: MAYO 2017

SÍNTESIS DE LA SOLUCIÓN ADOPTADA:

Se propone la reposición de la conducción de abastecimiento de agua, con las siguientes actuaciones:
* Instalación de unos 504 m de tubería FD Ø 350 mm, de los que 182 m irán en el interior de dos galerías (192 m, si contamos los accesos a las galerías).
* Ejecución de dos galerías de unos 99 m y 83 m mediante hinca de tubo de HA Ø 1.800 mm para atravesar la AP-7 y la actual N-340 de forma que no se tenga que interrumpir el tráfico en ningún momento.
* Instalación de 7 codos de FD Ø 350 mm, y ejecución de sus correspondientes macizos de hormigón armado.
* Instalación de 1 cono de reducción de FD Ø 800/350 mm, y ejecución de su correspondiente macizo de hormigón armado.
* Instalación de 1 TE de FD Ø 800/350 mm y una brida ciega, para conectar con la tubería existente de 800 mm de diámetro, y ejecución de su correspondiente macizo de hormigón armado.
* Instalación de 2 ventosas para tubería de Ø 350 mm, en puntos altos del trazado y ejecución de sus correspondientes arquetas.
* Instalación de 3 desagües para tubería de Ø 350 mm, en puntos bajos del trazado y ejecución de sus correspondientes arquetas.
* Ejecución de la explanación, de 10 m de anchura, sobre los 322 m de reposición de la tubería que no van en galería.

Se prevé que esta actuación la va a ejecutar el CONTRATISTA, aunque deberá ser consensuada, aceptada y supervisada por la compañía titular del servicio, en fase de ejecución de obra.

CROQUIS DE LA SOLUCIÓN ADOPTADA:

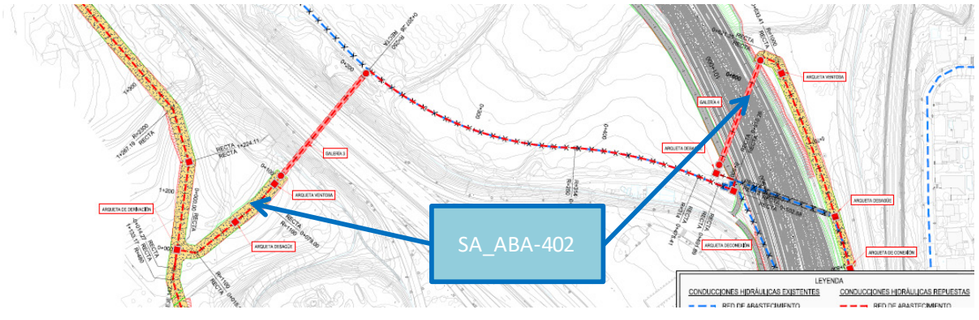

FICHA DE SERVICIOS AFECTADOS		FICHA : 03
PROYECTO:	**PROYECTO DE TRAZADO "AUTOVÍA DEL MEDITERRÁNEO A-7. TRAMO: LA MORA - LA POBLA DE MONTORNES"**	
AFECCIÓN: ABA-403		
MUNICIPIO: **ALTAFULLA**	PROVINCIA: **TARRAGONA**	
PK INICIAL: 103+840	PLANO: 10.2.8.1	
PK FINAL: 103+840	HOJA: 6 DE 10	FECHA: MAYO 2017

RESEÑA FOTOGRÁFICA DEL SERVICIO:



FUENTE: GOOGLE MAP

TITULAR O CONCESIONARIO:	DATOS DEL RESPONSABLE DEL ÁREA.
Consorci d'Aigües de Tarragona	NOMBRE: FRANCESC POLO DOMICILIO: AUTOVÍA T11 (TARRAGONA - REUS), KM 14□ CIUDAD: TARRAGONA CÓDIGO POSTAL: 43006 TELÉFONO/FAX: 977 63 62 40/609 45 93 21 EMAIL: FPolo@ccaait.cat
CLASE DE SERVICIO AFECTADO:	TIPO DE AFECCIÓN:
RED DE ABASTECIMIENTO DE AGUA	**TUBERÍA DE ABASTECIMIENTO DE AGUA DE FD Ø 350 MM**

DESCRIPCIÓN DEL SERVICIO AFECTADO:

Tubería de abastecimiento de agua de FD Ø 350 mm (denominada Ramal Altafulla), propiedad del CONSORCI D'AIGÜES DE TARRAGONA (CAT), que cruza la traza del tronco de la A-7 proyectada, en el PK 103+840 aproximadamente, en el interior de una galería visitable.
Un tramo de esta conducción va a verse afectado por la duplicación de la calzada de la N-340 y la reposición del Camino 2 MD (Eje 82).
También va a resultar afectada una arqueta existente en la margen derecha de la autovía (según el sentido de avance de los PPKK), en la que la tubería de FD Ø 350 mm se conecta a dos tuberías de Ø 150 y 250 mm.

AFECCIÓN:

LONGITUD MODIFICADA: 184 m

PRESUPUESTO DE REPOSICIÓN: 323.864,11 €

FICHA DE SERVICIOS AFECTADOS		FICHA : 03
PROYECTO:	**PROYECTO DE TRAZADO "AUTOVÍA DEL MEDITERRÁNEO A-7. TRAMO: LA MORA - LA POBLA DE MONTORNES"**	
REPOSICIÓN: SA_ABA-403		
MUNICIPIO: **ALTAFULLA**	PROVINCIA: **TARRAGONA**	
PK INICIAL: 103+840	PLANO: 10.2.8.2	
PK FINAL: 103+840	HOJA: 8 DE 10	FECHA: MAYO 2017

SÍNTESIS DE LA SOLUCIÓN ADOPTADA:

Se propone la reposición de la conducción de abastecimiento de agua y la arqueta de conexión afectadas, con las siguientes actuaciones:
* Instalación de unos 184 m de tubería FD Ø 400 mm, de los que 56 m irán en el interior de una galería (61 m, si contamos los accesos a la galería).
* Ejecución de una galería de unos 56 m mediante hinca de tubo de HA Ø 1.800 mm para atravesar la actual N-40 de forma que no se tenga que interrumpir el tráfico en ningún momento.
* Instalación de 3 codos de FD Ø 400 mm, y ejecución de sus correspondientes macizos de hormigón armado.
* Instalación de 2 conos de reducción de FD Ø 400/350 mm, y ejecución de su correspondiente macizo de hormigón armado.
* Instalación de 1 ventosa para tubería de Ø 400 mm, en punto alto del trazado y ejecución de su correspondiente arqueta.
* Instalación de 1 desagüe para tubería de Ø 400 mm, en puntos bajo del trazado y ejecución de su correspondiente arqueta.
* Instalación de una derivación en tubería de Ø 350 mm, con su correspondiente arqueta.
* Ejecución de la explanación, de 10 m de anchura, sobre los m de reposición de la tubería que no van en galería.

Se prevé que esta actuación la va a ejecutar el CONTRATISTA, aunque deberá ser consensuada, aceptada y supervisada por la compañía titular del servicio, en fase de ejecución de obra.

CROQUIS DE LA SOLUCIÓN ADOPTADA:

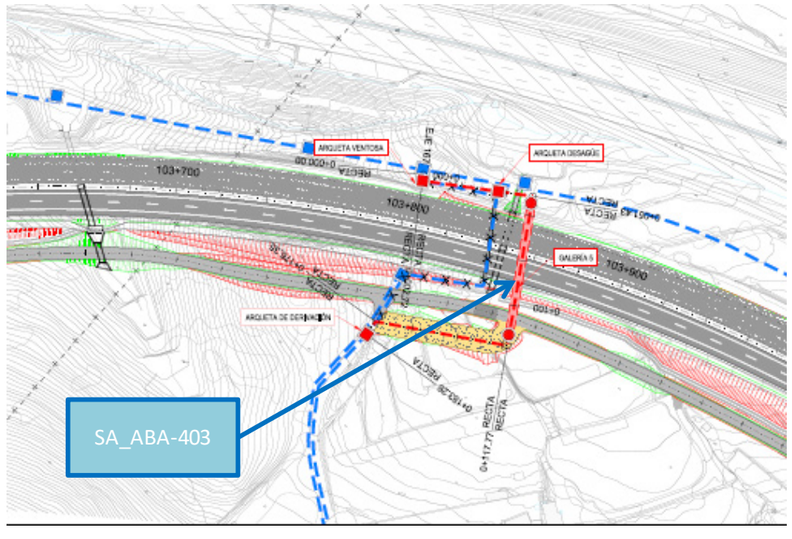

FICHA DE SERVICIOS AFECTADOS		FICHA : 04
PROYECTO:	**PROYECTO DE TRAZADO "AUTOVÍA DEL MEDITERRÁNEO A-7. TRAMO: LA MORA - LA POBLA DE MONTORNES"**	
AFECCIÓN: ABA-404		
MUNICIPIO: **ALTAFULLA Y TORREDEMBARRA**	PROVINCIA: **TARRAGONA**	
PK INICIAL: 105+260	PLANO: 10.2.8.1	
PK FINAL: 105+510	HOJA: 8, 9 Y 10 DE 10	FECHA: MAYO 2017

RESEÑA FOTOGRÁFICA DEL SERVICIO:



FUENTE: GOOGLE MAP

TITULAR O CONCESIONARIO:	DATOS DEL RESPONSABLE DEL ÁREA.
Consorci d'Aigües de Tarragona	NOMBRE: FRANCESC POLO DOMICILIO: AUTOVÍA T11 (TARRAGONA - REUS), KM 14□ CIUDAD: TARRAGONA CÓDIGO POSTAL: 43006 TELÉFONO/FAX: 977 63 62 40/609 45 93 21 EMAIL: FPolo@ccaait.cat
CLASE DE SERVICIO AFECTADO:	TIPO DE AFECCIÓN:
RED DE ABASTECIMIENTO DE AGUA	**TUBERÍA DE ABASTECIMIENTO DE AGUA DE HAC Ø 800 MM**

DESCRIPCIÓN DEL SERVICIO AFECTADO:

Tubería de abastecimiento de agua de HP-FD Ø 800 mm, llamada Tronco Litoral, propiedad del CONSORCI D'AIGÜES DE TARRAGONA (CAT), que discurre por la margen izquierda de la traza de la A-7 proyectada (según el sentido de avance de los PPKK), entre los PPKK 105+260 y 105+510 aproximadamente.
Esta conducción se va a ver afectada principalmente por la ejecución del Ramal de Conexión Directa A-7 AP-7 del Enlace 3 "Torredembarra" y una de las estructuras por las que va a pasar bajo la Glorieta Sur del enlace.

AFECCIÓN:

LONGITUD MODIFICADA: 1.345 m

PRESUPUESTO DE REPOSICIÓN: 2.582.375,84 €

FICHA DE SERVICIOS AFECTADOS		FICHA : 04
PROYECTO:	**PROYECTO DE TRAZADO "AUTOVÍA DEL MEDITERRÁNEO A-7. TRAMO: LA MORA - LA POBLA DE MONTORNES"**	
REPOSICIÓN: SA_ABA-404		
MUNICIPIO: **ALTAFULLA Y TORREDEMBARRA**	PROVINCIA: **TARRAGONA**	
PK INICIAL: 105+260	PLANO: 10.2.8.2	
PK FINAL: 105+510	HOJA: 9Y 10 DE 10	FECHA: MAYO 2017

SÍNTESIS DE LA SOLUCIÓN ADOPTADA:

Se propone la reposición de la conducción de abastecimiento de agua, con las siguientes actuaciones:
* Instalación de unos 515 m de tubería FD Ø 800 mm, de los que 169 m irán en el interior de tres galerías (184 m, si contamos los accesos a las galerías), y de unos 830 m de tubería de FD Ø 1.000 mm, para compensar las pérdidas de carga originadas en la reposición, de los que 22 m iran en el interior de una galeria (27 m, si contamos los accesos a dicha galeria).
* Ejecución de dos galerías de unos 82 m y 72 m mediante hinca de tubo de HA Ø 3.000 mm para atravesar la AP-7 de forma que no se tenga que interrumpir el tráfico en ningún momento y de dos galerías de unos 22 m y 15 m (27 y 20 m, si contamos los accesos) con marco de HA de 5,00x3,00 m para atravesar la carretera T-214 y el vial de acceso a la Planta de Gestión de Residuos de Nordvert Sorigué en Torredembarra.
* Instalación de 7 codos de FD Ø 800 mm y 2 codos de FD Ø 1.000 mm, y ejecución de sus correspondientes macizos de hormigón armado.
* Instalación de 2 conos de reducción de FD Ø 1.000/800 mm, y ejecución de sus correspondientes macizos de hormigón armado.
* Instalación de 1 ventosa para tubería de Ø 800 mm y 1 ventosa para tubería Ø 1.000 mm, en puntos altos del trazado y ejecución de sus correspondientes arquetas.
* Instalación de 2 desagües para tubería de Ø 800 mm y 1 desagüe para tubería de Ø 1.000 mm, en puntos bajos del trazado y ejecución de sus correspondientes arquetas.
* Ejecución de una arqueta de seccionamiento.
* Ejecución de la explanación, de 10 m de anchura, sobre los 1.154 m de reposición de la tubería que no van en galería.
Se prevé que esta actuación la va a ejecutar el CONTRATISTA, aunque deberá ser consensuada, aceptada y supervisada por la compañía titular del servicio, en fase de ejecución de obra.

CROQUIS DE LA SOLUCIÓN ADOPTADA:

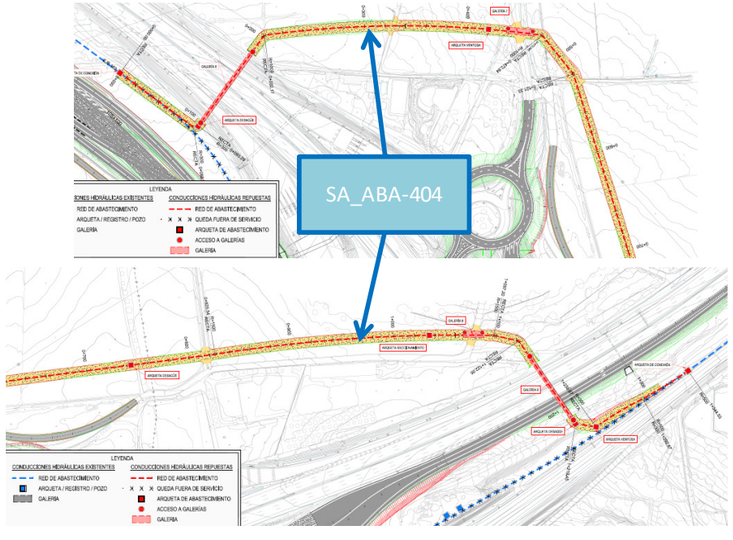

EMATSA

FICHA DE SERVICIOS AFECTADOS		FICHA : 01
PROYECTO:	**PROYECTO DE TRAZADO "AUTOVÍA DEL MEDITERRÁNEO A-7. TRAMO: LA MORA - LA POBLA DE MONTORNES"**	
AFECCIÓN: ABA-405		
MUNICIPIO: **TARRAGONA**	PROVINCIA: **TARRAGONA**	
PK INICIAL: 100+190	PLANO: 10.2.9.1	
PK FINAL: 100+400	HOJA: 1 DE 3	FECHA: MAYO 2017

RESEÑA FOTOGRÁFICA DEL SERVICIO:





FUENTE: GOOGLE MAP

TITULAR O CONCESIONARIO:	DATOS DEL RESPONSABLE DEL ÁREA.
Ematsa	NOMBRE: JAVIER LARPA SERRANO DOMICILIO: LG MUNTANYETA DESANTPERE I SANT PAU S/N CIUDAD: TARRAGONA CÓDIGO POSTAL: 43007 TELÉFONO: 977 203 378 EMAIL: jlarpa@ematsa.cat
CLASE DE SERVICIO AFECTADO:	TIPO DE AFECCIÓN:
RED DE ABASTECIMIENTO DE AGUA	**TUBERÍA DE ABASTECIMIENTO DE AGUA DE FD Ø 100 MM**

DESCRIPCIÓN DEL SERVICIO AFECTADO:

Tubería de abastecimiento de agua de FD Ø 100 mm que cruza la traza del tronco de la A-7 proyectada, en el P.K. 100+190 aprox., para continuar por su margen izquierda hasta que llega al P.K. 100+400 aprox., donde cruza bajo la AP-7.
Dos de sus registros, que se encuentran a ambos extremos del cruce con la actual N-340, van a resultar afectados. Por otra parte, dependiendo de la profundidad a la que se encuentre la tubería, esta podría resultar afectada por la ejecución de un cunetón que presenta una altura de 2,00 m. Se considera que el tramo que se encuentra entre la actual N-340 y la AP-7 también puede resultar afectada por la ejecución del Ramal de Acceso de la A-7 Norte del Enlace 1 "La Mora" y por la reposición de la tubería de abastecimiento de agua del CAT SA_ABA-401.

AFECCIÓN:

LONGITUD MODIFICADA: 324 m

PRESUPUESTO DE REPOSICIÓN: 22.249,96 € *

FICHA DE SERVICIOS AFECTADOS		FICHA : 01
PROYECTO:	**PROYECTO DE TRAZADO "AUTOVÍA DEL MEDITERRÁNEO A-7. TRAMO: LA MORA - LA POBLA DE MONTORNES"**	
REPOSICIÓN: SA_ABA-405		
MUNICIPIO: **TARRAGONA**	PROVINCIA: **TARRAGONA**	
PK INICIAL: 100+190	PLANO: 10.2.9.2	
PK FINAL: 100+400	HOJA: 1 DE 3	FECHA: MAYO 2017

SÍNTESIS DE LA SOLUCIÓN ADOPTADA:

Se propone la reposición de la conducción de abastecimiento de agua, con las siguientes actuaciones:
* Localización mediante georradar de las conducciones y la ejecución de 2 catas en las zonas donde se pretende realizar las conexiones de las reposiciones con las tuberías existentes.
* Instalación de unos 324 m de tubería FD Ø 100 mm, de los que 94 m irán en el interior de una camisa de acero Ø 1.000 mm hincada junto a las tuberías de la reposición de SA_SAN-501.
* Ejecución de 1 hinca de tubo de acero Ø 1.000 mm de unos 94 m, para atravesar el FF.CC., la antigua N-340 y la actual N-340 de forma que no se tenga que interrumpir el tráfico en ningún momento.
* Instalación de dos válvulas, una en cada extremo del cruce con la A-7 proyectada, y ejecución de sus correspondientes registros.
* Instalación de 1 desagüe en punto bajo del trazado y ejecución de su correspondiente registro.
* Instalación de 1 ventosa en punto alto del trazado y ejecución de su correspondiente registro.
* Instalación de 5 codos y ejecución de sus correspondientes macizos de hormigón armado.

Se prevé que esta actuación la va a ejecutar el CONTRATISTA, aunque deberá ser consensuada, aceptada y supervisada por la compañía titular del servicio, en fase de ejecución de obra.
(*) La valoración de la localización mediante georradar y la ejecución de las catas, la zanja y su posterior relleno, los registros donde van a estar alojadas las válvulas, el desagüe y la ventosa, y los macizos de anclaje de los codos se han contemplado en el apartado del Presupuesto dedicado a la reposición de las tuberías de saneamiento SA_SAN-501 de la ACA.

CROQUIS DE LA SOLUCIÓN ADOPTADA:

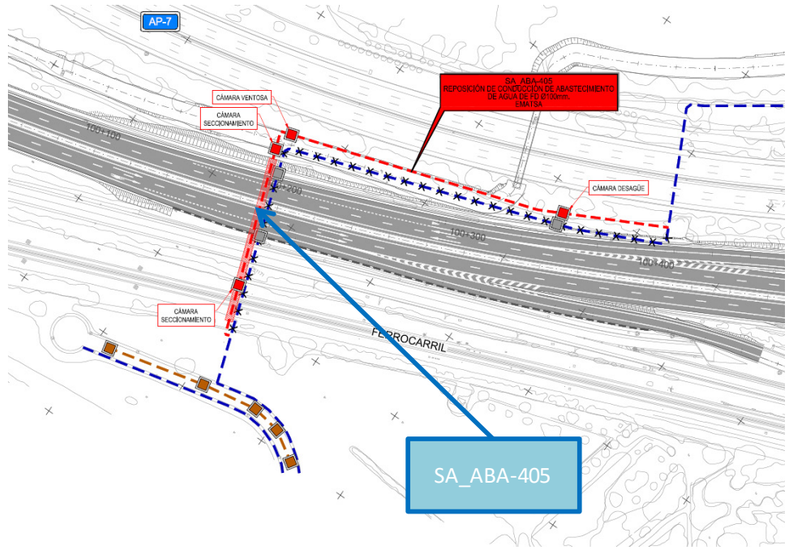

FICHA DE SERVICIOS AFECTADOS		FICHA : 02
PROYECTO:	**PROYECTO DE TRAZADO "AUTOVÍA DEL MEDITERRÁNEO A-7. TRAMO: LA MORA - LA POBLA DE MONTORNES"**	
AFECCIÓN: ABA-406		
MUNICIPIO: **TARRAGONA**	PROVINCIA: **TARRAGONA**	
PK INICIAL: 1+120	PLANO: 10.2.9.1	
PK FINAL: 1+120	HOJA: 2 DE 3	FECHA: MAYO 2017

RESEÑA FOTOGRÁFICA DEL SERVICIO:



FUENTE: GOOGLE MAP

TITULAR O CONCESIONARIO:	DATOS DEL RESPONSABLE DEL ÁREA.
Ematsa	NOMBRE: JAVIER LARPA SERRANO DOMICILIO: LG MUNTANYETA DESANTPERE I SANT PAU S/N CIUDAD: TARRAGONA CÓDIGO POSTAL: 43007 TELÉFONO: 977 203 378 EMAIL: jlarpa@ematsa.cat
CLASE DE SERVICIO AFECTADO:	TIPO DE AFECCIÓN:
RED DE ABASTECIMIENTO DE AGUA	**TUBERÍA DE ABASTECIMIENTO DE AGUA DE FD Ø 100 MM**

DESCRIPCIÓN DEL SERVICIO AFECTADO:

Tubería de abastecimiento de agua de FD Ø 100 mm, propiedad de EMATSA, que cruza la traza de la reposición de la tubería de abastecimiento de agua del CAT SA_ABA-404 en el PK 1+120 aproximadamente.
Esta tubería acompaña a las cuatro tuberías de saneamiento SAN-502 de la ACA.
Esta conducción de abastecimiento de agua atraviesa la traza de la reposición de la tubería de abastecimiento de agua del CAT SA_ABA-401, tal y como se ha dicho, pudiendo ser necesario sostenerla temporalmente mediante apeo durante las obras de instalación de dicha tubería.

AFECCIÓN:

LONGITUD MODIFICADA: 10 m

PRESUPUESTO DE REPOSICIÓN: 1.041,30 € *

FICHA DE SERVICIOS AFECTADOS		FICHA : 02
PROYECTO:	**PROYECTO DE TRAZADO "AUTOVÍA DEL MEDITERRÁNEO A-7. TRAMO: LA MORA - LA POBLA DE MONTORNES"**	
REPOSICIÓN: SA_ABA-406		
MUNICIPIO: **TARRAGONA**	PROVINCIA: **TARRAGONA**	
PK INICIAL: 1+120	PLANO: 10.2.9.2	
PK FINAL: 1+120	HOJA: 2 DE 3	FECHA: MAYO 2017

SÍNTESIS DE LA SOLUCIÓN ADOPTADA:

Se prevé la localización de las conducciones mediante georradar y la ejecución de una cata en la zona donde se va a instalar la tubería de abastecimiento de agua del CAT, y su apeo para evitar que resulte dañadas.
Habrá que extremar las precauciones durante la ejecución de los trabajos en esa zona, para evitar una posible afección a esta conducción y a las de la ACA.

Se prevé que esta actuación la va a ejecutar el CONTRATISTA, aunque deberá ser consensuada, aceptada y supervisada por la compañía titular del servicio, en fase de ejecución de obra.
(*) La valoración de la localización mediante georradar y la ejecución de la cata se han contemplado en el apartado del Presupuesto dedicado a SA_SAN-504 de la ACA.

CROQUIS DE LA SOLUCIÓN ADOPTADA:

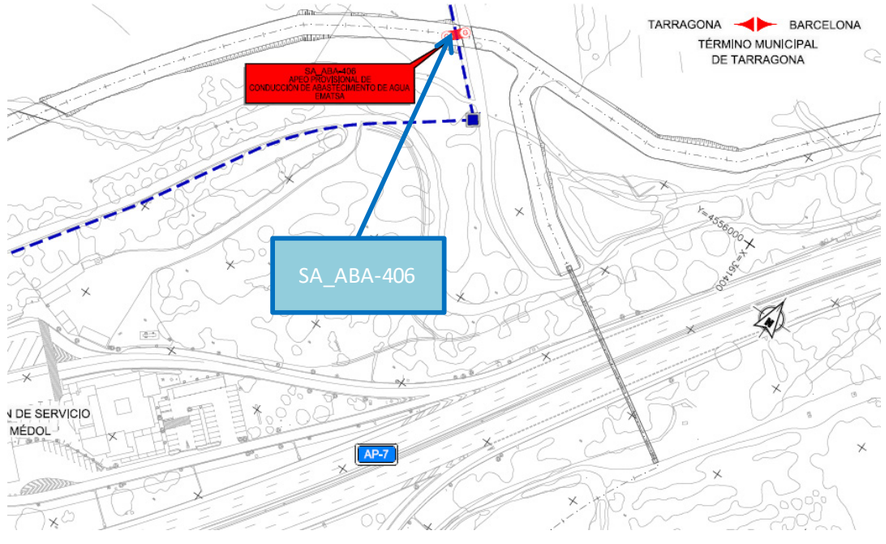

FICHA DE SERVICIOS AFECTADOS	FICHA : 03

PROYECTO: **PROYECTO DE TRAZADO "AUTOVÍA DEL MEDITERRÁNEO A-7. TRAMO: LA MORA - LA POBLA DE MONTORNES"**

AFECCIÓN: ABA-407

MUNICIPIO: **TARRAGONA**	PROVINCIA: **TARRAGONA**	
PK INICIAL: 101+990	PLANO: 10.2.9.1	
PK FINAL: 101+990	HOJA: 3 DE 3	FECHA: MAYO 2017

RESEÑA FOTOGRÁFICA DEL SERVICIO:



FUENTE: GOOGLE MAP

TITULAR O CONCESIONARIO:	DATOS DEL RESPONSABLE DEL ÁREA.
Ematsa	NOMBRE: JAVIER LARPA SERRANO DOMICILIO: LG MUNTANYETA DESANTPERE I SANT PAU S/N CIUDAD: TARRAGONA CÓDIGO POSTAL: 43007 TELÉFONO: 977 203 378 EMAIL: jlarpa@ematsa.cat

CLASE DE SERVICIO AFECTADO:	TIPO DE AFECCIÓN:
RED DE ABASTECIMIENTO DE AGUA	**TUBERÍA DE ABASTECIMIENTO DE AGUA DE FD Ø 200 MM**

DESCRIPCIÓN DEL SERVICIO AFECTADO:

Tubería de abastecimiento de agua de FD Ø 200 mm, propiedad de EMATSA, que cruza la traza del tronco de la A-7 proyectada, en el PK 101+990 aproximadamente.
Un tramo de esta conducción va a verse afectado por la duplicación de la calzada de la N-340 y la reposición de la tubería de abastecimiento de agua SA_ABA-401 del CAT de la que parte.

AFECCIÓN:

LONGITUD MODIFICADA: 197 m

PRESUPUESTO DE REPOSICIÓN: 81.268,84 €

FICHA DE SERVICIOS AFECTADOS	FICHA : 03

PROYECTO: **PROYECTO DE TRAZADO "AUTOVÍA DEL MEDITERRÁNEO A-7. TRAMO: LA MORA - LA POBLA DE MONTORNES"**

REPOSICIÓN: SA_ABA-407

MUNICIPIO: **TARRAGONA**	PROVINCIA: **TARRAGONA**	
PK INICIAL: 101+990	PLANO: 10.2.9.2	
PK FINAL: 101+990	HOJA: 3 DE 3	FECHA: MAYO 2017

SÍNTESIS DE LA SOLUCIÓN ADOPTADA:

Se propone la conexión de la conducción de abastecimiento de agua existente con la reposición de la tubería de la que parte, con las siguientes actuaciones:
* Localización mediante georradar de la conducción y la ejecución de una cata en la zona donde se pretende realizar la conexión de la reposición con la tubería existente.
* Instalación de unos 197 m de tubería FD Ø 200 mm, de los que 146 m irán en el interior de una camisa o vaina.
* Ejecución de una perforación horizontal dirigida de unos 124 m para atravesar la actual N-340 de forma que no se tenga que interrumpir el tráfico en ningún momento.
* Instalación de unos 24 m de tubería en zanja de las mismas características que la utilizada en la perforación horizontal dirigida.
* Instalación de dos válvulas, una en cada extremo del cruce con la AP-7 y la A-7 proyectada, y ejecución de sus correspondientes registros.
* Instalación de 2 codos y ejecución de sus correspondientes macizos de hormigón armado.

Se prevé que esta actuación la va a ejecutar el CONTRATISTA, aunque deberá ser consensuada, aceptada y supervisada por la compañía titular del servicio, en fase de ejecución de obra.

CROQUIS DE LA SOLUCIÓN ADOPTADA:

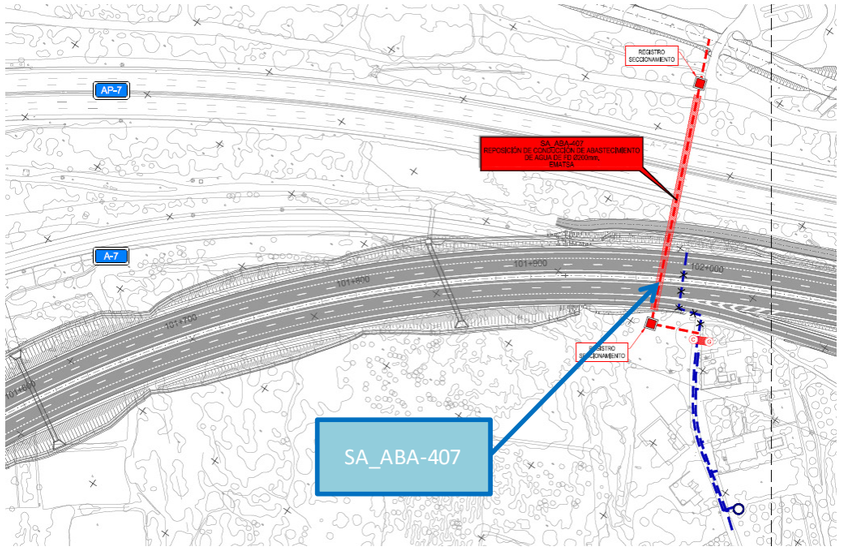

SOREA

FICHA DE SERVICIOS AFECTADOS	FICHA : 01

PROYECTO: **PROYECTO DE TRAZADO "AUTOVÍA DEL MEDITERRÁNEO A-7. TRAMO: LA MORA - LA POBLA DE MONTORNES"**

AFECCIÓN: ABA-408

MUNICIPIO: **LA RIERA DE GAIÁ**	PROVINCIA: **TARRAGONA**	
PK INICIAL: 103+230	PLANO: 10.2.10.1	
PK FINAL: 103+230	HOJA: 1 DE 2	FECHA: MAYO 2017

RESEÑA FOTOGRÁFICA DEL SERVICIO:



FUENTE: GOOGLE MAP

TITULAR O CONCESIONARIO:	DATOS DEL RESPONSABLE DEL ÁREA.
SOREA	NOMBRE: DANIEL COLILLA VILLA DOMICILIO: C/ INDIANS Nº 11 CIUDAD: TORREDEMBARRA CÓDIGO POSTAL: 43830 TELÉFONO: 977 642 201 / 620 020 478 EMAIL: dcolilla@sorea.cat

CLASE DE SERVICIO AFECTADO:	TIPO DE AFECCIÓN:
RED DE ABASTECIMIENTO DE AGUA	**TUBERÍA DE ABASTECIMIENTO DE AGUA DE FC Ø 250 MM**

DESCRIPCIÓN DEL SERVICIO AFECTADO:

Tubería de abastecimiento de agua de FC Ø 250 mm, propiedad de SOREA, que cruza la traza del tronco de la A-7 proyectada, en el PK 103+230 aproximadamente.
Un tramo de esta conducción va a verse afectado por la duplicación de la calzada de la N-340, haciendo necesaria su reposición.

AFECCIÓN:

LONGITUD MODIFICADA: 130 m

PRESUPUESTO DE REPOSICIÓN: 51.059,92 €

FICHA DE SERVICIOS AFECTADOS	FICHA : 01

PROYECTO: **PROYECTO DE TRAZADO "AUTOVÍA DEL MEDITERRÁNEO A-7. TRAMO: LA MORA - LA POBLA DE MONTORNES"**

REPOSICIÓN: SA_ABA-408

MUNICIPIO: **LA RIERA DE GAIÁ**	PROVINCIA: **TARRAGONA**	
PK INICIAL: 103+230	PLANO: 10.2.10.2	
PK FINAL: 103+230	HOJA: 1 DE 2	FECHA: MAYO 2017

SÍNTESIS DE LA SOLUCIÓN ADOPTADA:

Se propone la reposición de la conducción de abastecimiento de agua, con las siguientes actuaciones:
* Localización mediante georradar de la conducción y la ejecución de 2 catas en las zonas donde se pretende realizar las conexiones de la reposición con la tubería existente.
* Instalación de unos 130 m de tubería FD Ø 250 mm, de los que 76 m irán en el interior de una camisa o vaina.
* Ejecución de una perforación horizontal dirigida de unos 41 m para atravesar la actual N-340 de forma que no se tenga que interrumpir el tráfico en ningún momento.
* Instalación de unos 35 m de tubería en zanja de las mismas características que la utilizada en la perforación horizontal dirigida.
* Instalación de dos válvulas, una en cada extremo del cruce con la A-7 proyectada, y ejecución de sus correspondientes registros.
* Instalación de 2 codos y ejecución de sus correspondientes macizos de hormigón armado.

Se prevé que esta actuación la va a ejecutar el CONTRATISTA, aunque deberá ser consensuada, aceptada y supervisada por la compañía titular del servicio, en fase de ejecución de obra.

CROQUIS DE LA SOLUCIÓN ADOPTADA:

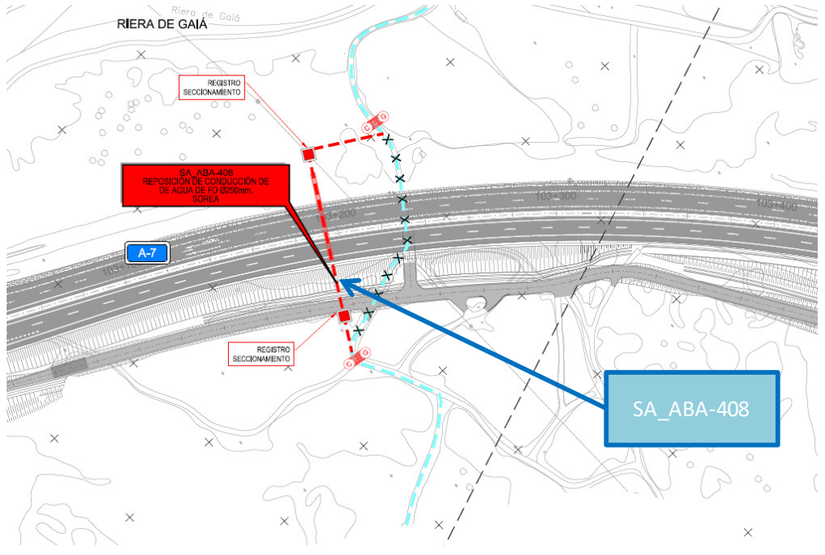

FICHA DE SERVICIOS AFECTADOS	FICHA : 02

PROYECTO: **PROYECTO DE TRAZADO "AUTOVÍA DEL MEDITERRÁNEO A-7. TRAMO: LA MORA - LA POBLA DE MONTORNES"**

AFECCIÓN: ABA-409

MUNICIPIO:	**ALTAFULLA**	PROVINCIA: **TARRAGONA**	
PK INICIAL:	105+275	PLANO: 10.2.10.1	
PK FINAL:	105+275	HOJA: 2 DE 2	FECHA: MAYO 2017

RESEÑA FOTOGRÁFICA DEL SERVICIO:



FUENTE: GOOGLE MAP

TITULAR O CONCESIONARIO:	DATOS DEL RESPONSABLE DEL ÁREA.
SOREA	NOMBRE: DANIEL COLILLA VILLA DOMICILIO: C/ INDIANS Nº 11 CIUDAD: TORREDEMBARRA CÓDIGO POSTAL: 43830 TELÉFONO: 977 642 201 / 620 020 478 EMAIL: dcolilla@sorea.cat

CLASE DE SERVICIO AFECTADO:	TIPO DE AFECCIÓN:
RED DE ABASTECIMIENTO DE AGUA	**TUBERÍA DE ABASTECIMIENTO DE AGUA DE PE Ø 110 MM**

DESCRIPCIÓN DEL SERVICIO AFECTADO:

Tubería de abastecimiento de agua de PE Ø 110 mm, propiedad de SOREA, que cruza la traza del tronco de la A-7 proyectada, en el PK 105+275 aproximadamente, pasando por una obra de drenaje transversal de la actual N-340, hasta llegar a la salida de una obra de drenaje transversal de la AP-7, desde donde parte la tubería ABA-411 de ABERTIS.
El tramo de esta conducción que se encuentra entre las obras de drenaje transversal mencionadas anteriormente va a verse afectado por la ejecución del Ramal de Conexión Directa A-7 AP-7 del Enlace 3 "Torredembarra" y la rectificación del ramal existente como Ramal de Salida de la A-7 Norte, haciendo necesaria su reposición.

AFECCIÓN:

LONGITUD MODIFICADA: - m

PRESUPUESTO DE REPOSICIÓN: 1.778,46 €

FICHA DE SERVICIOS AFECTADOS	FICHA : 02

PROYECTO: **PROYECTO DE TRAZADO "AUTOVÍA DEL MEDITERRÁNEO A-7. TRAMO: LA MORA - LA POBLA DE MONTORNES"**

REPOSICIÓN: SA_ABA-409

MUNICIPIO:	**ALTAFULLA**	PROVINCIA: **TARRAGONA**	
PK INICIAL:	105+275	PLANO: 10.2.10.2	
PK FINAL:	105+275	HOJA: 2 DE 2	FECHA: MAYO 2017

SÍNTESIS DE LA SOLUCIÓN ADOPTADA:

Dado que se van a unir las obras de drenaje transversal por las que va esta tubería y la ABA-411 de ABERTIS, se propone la construcción de una arqueta de seccionamiento a la salida de la obra de drenaje de la A-7 proyectada, de la que parta la tubería de abastecimiento de agua de ABERTIS.
Se prevé la localización mediante georradar de la conducción y la ejecución de una cata en la zona donde se pretende realizar la conexión con la tubería existente.

Se prevé que esta actuación la va a ejecutar el CONTRATISTA, aunque deberá ser consensuada, aceptada y supervisada por la compañía titular del servicio, en fase de ejecución de obra.

CROQUIS DE LA SOLUCIÓN ADOPTADA:

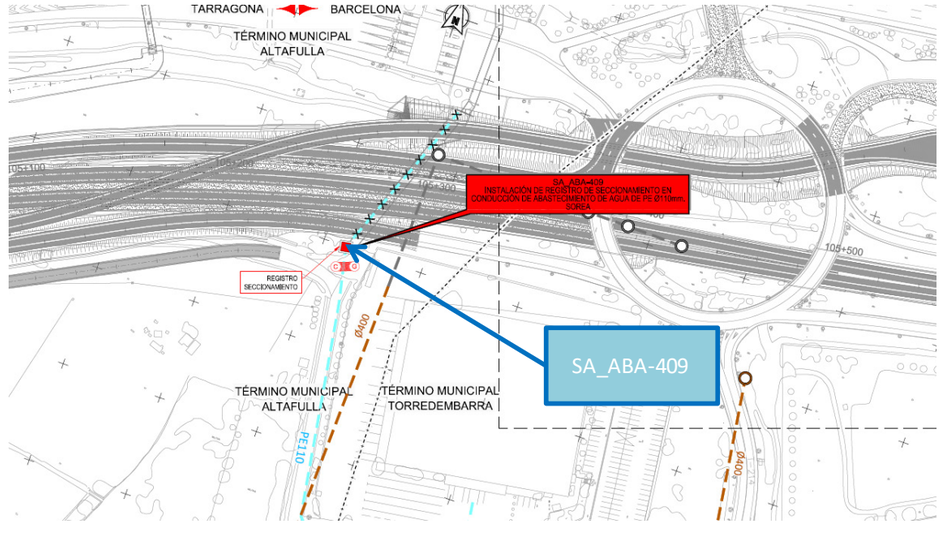

ACA

FICHA DE SERVICIOS AFECTADOS	FICHA : 01

PROYECTO: **PROYECTO DE TRAZADO . "AUTOVÍA DEL MEDITERRÁNEO. A-7. TRAMO:LAMORA - LA POBLA DE MONTORNES". PROVINCIA DE TARRAGONA**

AFECCIÓN: SAN-501

MUNICIPIO: **TARRAGONA**	PROVINCIA: **TARRAGONA**	
PK INICIAL: 100+190	PLANO: 10.2.11.1	
PK FINAL: 100+400	HOJA: 1 DE 5	FECHA: MAYO 2017

RESEÑA FOTOGRÁFICA DEL SERVICIO:





FUENTE: GOOGLE MAP

TITULAR O CONCESIONARIO:	DATOS DEL RESPONSABLE DEL ÁREA.
Agència Catalana de l'Aigua	NOMBRE: VERONICA PÉREZ ROLDÁN DOMICILIO: C/ PROVENÇA Nº 204 CIUDAD: BARCELONA CÓDIGO POSTAL: 08036 TELÉFONO: 935 672 800 EMAIL: vperezr@gencat.cat
CLASE DE SERVICIO AFECTADO:	TIPO DE AFECCIÓN:
RED DE SANEAMIENTO	**2 CONDUCCIONES DE SANEAMIENTO DE IMPULSIÓN DE PEAD Ø 450 Y 250 MM**

DESCRIPCIÓN DEL SERVICIO AFECTADO:

2 tuberías de saneamiento de impulsión de PEAD Ø 450 mm y 250 mm que cruzan la traza del tronco de la A-7 proyectada, en el P.K. 100+190 aprox., para continuar por su margen izquierda hasta que llega al P.K. 100+400 aprox., donde cruzan bajo la AP-7.
Dos de sus registros, que se encuentran a ambos extremos del cruce con la actual N-340, van a resultar afectados. Por otra parte, dependiendo de la profundidad a la que se encuentren las tuberías, estas podrían resultar afectadas por la ejecución de unbcunetón que presenta una altura de 2,00 m. Se considera que el tramo que se encuentra entre la actual N-340 y la AP-7 también puede resultar afectada por la ejecución del Ramal de Acceso de la A-7 Norte del Enlace 1 "La Mora" y por la reposición de la tubería de abastecimiento de agua del CAT SA_ABA-401.

AFECCIÓN:

LONGITUD MODIFICADA: 324 m

PRESUPUESTO DE REPOSICIÓN: 302.133,69 €

FICHA DE SERVICIOS AFECTADOS	FICHA : 01

PROYECTO: **PROYECTO DE TRAZADO . "AUTOVÍA DEL MEDITERRÁNEO. A-7. TRAMO:LAMORA - LA POBLA DE MONTORNES". PROVINCIA DE TARRAGONA**

REPOSICIÓN: SA_SAN-501

MUNICIPIO: **TARRAGONA**	PROVINCIA: **TARRAGONA**	
PK INICIAL: 100+190	PLANO: 10.2.11.2	
PK FINAL: 100+400	HOJA: 1 DE 3	FECHA: MAYO 2017

SÍNTESIS DE LA SOLUCIÓN ADOPTADA:

Se propone la reposición de las conducciones de saneamiento, con las siguientes actuaciones:
* Localización mediante georradar de las conducciones y la ejecución de 2 catas en las zonas donde se pretende realizar las conexiones de las reposiciones con las tuberías existentes.
* Instalación de unos 324 m de tubería de FD Ø 450 mm, de los que 94 m irán en el interior de una camisa de acero Ø 1.000 mm hincada junto a la tubería de la reposición de SA_ABA-405.
* Instalación de unos 324 m de tubería de FD Ø 250 mm, de los que 94 m irán en el interior de una camisa de acero Ø 1.000 mm hincada junto a la tubería de la reposición de SA_ABA-405.
* Ejecución de 1 hinca de tubo de acero Ø 1.000 mm de unos 94 m, para atravesar el FF.CC., la antigua N-340 y la actual N-340 de forma que no se tenga que interrumpir el tráfico en ningún momento.
* Instalación de dos válvulas en cada una de las dos tuberías, una en cada extremo del cruce con la A-7 proyectada, y ejecución de sus correspondientes registros.
* Instalación de 1 desagüe en punto bajo del trazado de cada una de las dos tuberías y ejecución de su correspondiente registro.
* Instalación de 1 ventosa en punto alto del trazado década una de las dos tuberías y ejecución de su correspondiente registro.
* Instalación de 5 codos en cada una de las dos tuberías y ejecución de sus correspondientes macizos de hormigón armado.

Se prevé que esta actuación la va a ejecutar el CONTRATISTA, aunque deberá ser consensuada, aceptada y supervisada por la compañía titular del servicio, en fase de ejecución de obra.

CROQUIS DE LA SOLUCIÓN ADOPTADA:

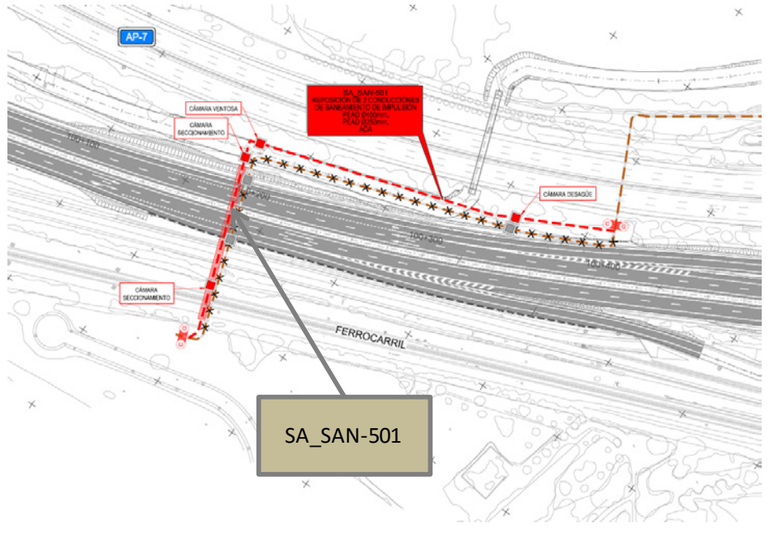

FICHA DE SERVICIOS AFECTADOS	FICHA : 02

PROYECTO: **PROYECTO DE TRAZADO . "AUTOVÍA DEL MEDITERRÁNEO. A-7. TRAMO:LAMORA - LA POBLA DE MONTORNES". PROVINCIA DE TARRAGONA**

AFECCIÓN: SAN-502

MUNICIPIO: **TARRAGONA**	PROVINCIA: **TARRAGONA**	
PK INICIAL: 101+380	PLANO: 10.2.11.1	
PK FINAL: 101+380	HOJA: 2 Y 3 DE 5	FECHA: MAYO 2017

RESEÑA FOTOGRÁFICA DEL SERVICIO:



FUENTE: GOOGLE MAP

TITULAR O CONCESIONARIO:	DATOS DEL RESPONSABLE DEL ÁREA.
Agència Catalana de l'Aigua	NOMBRE: VERONICA PÉREZ ROLDÁN DOMICILIO: C/ PROVENÇA Nº 204 CIUDAD: BARCELONA CÓDIGO POSTAL: 08036 TELÉFONO: 935 672 800 EMAIL: vperezr@gencat.cat
CLASE DE SERVICIO AFECTADO:	TIPO DE AFECCIÓN:
RED DE SANEAMIENTO	**CONDUCCION DE SANEAMIENTO DE IMPULSIÓN DE PEAD Ø 450 MM**

DESCRIPCIÓN DEL SERVICIO AFECTADO:

Tubería de saneamiento de impulsión de PEAD Ø 450 mm, propiedad de la ACA, que cruza la traza del tronco de la A-7 proyectada, en el P.K. 101+380 aproximadamente.
Esta tubería acompaña en todo momento a la tubería de saneamiento por gravedad SAN-503 de la ACA.
Esta conducción va a verse afectada por la ejecución de la A-7, que en este tramo no coincide con el de la N-340, haciendo necesaria su reposición.

AFECCIÓN:

LONGITUD MODIFICADA: 213 m

PRESUPUESTO DE REPOSICIÓN: 79.632,44 €

FICHA DE SERVICIOS AFECTADOS	FICHA : 02

PROYECTO: **PROYECTO DE TRAZADO . "AUTOVÍA DEL MEDITERRÁNEO. A-7. TRAMO:LAMORA - LA POBLA DE MONTORNES". PROVINCIA DE TARRAGONA**

REPOSICIÓN: SA_SAN-502

MUNICIPIO: **TARRAGONA**	PROVINCIA: **TARRAGONA**	
PK INICIAL: 101+380	PLANO: 10.2.11.2	
PK FINAL: 101+380	HOJA: 2 Y 3 DE 3	FECHA: MAYO 2017

SÍNTESIS DE LA SOLUCIÓN ADOPTADA:

Se propone la reposición de la conducción de saneamiento, con las siguientes actuaciones:
* Localización mediante georradar de las conducciones y la ejecución de 2 catas en las zonas donde se pretende realizar las conexiones de la reposición con la tubería existente.
* Instalación de unos 213 m de tubería de PEAD Ø 450 mm, de los que 94 m irán en el interior de una camisa de HA Ø 800 mm en zanja.
* Instalación de unos 94 m de tubería de HA Ø 800 mm en zanja, que servirá de camisa en el cruce con la A-7 proyectada.
* Instalación de dos válvulas, una en cada extremo del cruce con la A-7 proyectada, y ejecución de sus correspondientes registros.
* Instalación de 4 codos y ejecución de sus correspondientes macizos de hormigón armado.

Se prevé que esta actuación la va a ejecutar el CONTRATISTA, aunque deberá ser consensuada, aceptada y supervisada por la compañía titular del servicio, en fase de ejecución de obra.

CROQUIS DE LA SOLUCIÓN ADOPTADA:

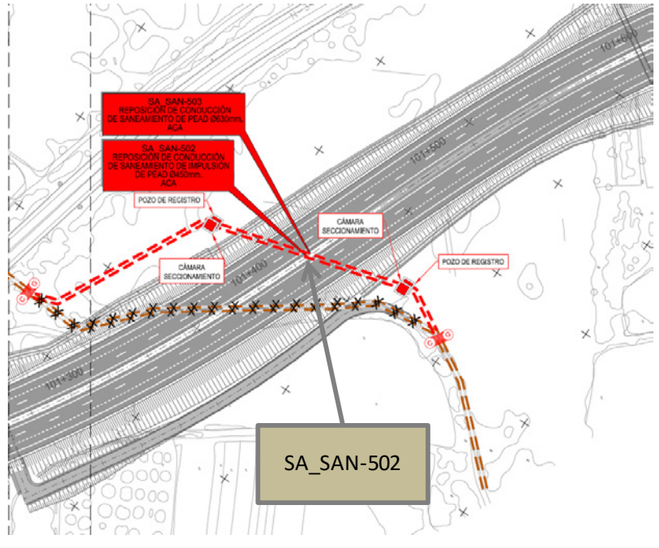

FICHA DE SERVICIOS AFECTADOS	FICHA : 03

PROYECTO: **PROYECTO DE TRAZADO . "AUTOVÍA DEL MEDITERRÁNEO. A-7. TRAMO:LAMORA - LA POBLA DE MONTORNES". PROVINCIA DE TARRAGONA**

AFECCIÓN: SAN-503

MUNICIPIO: **TARRAGONA**	PROVINCIA: **TARRAGONA**	
PK INICIAL: 101+380	PLANO: 10.2.11.1	
PK FINAL: 101+380	HOJA: 2 Y 3 DE 5	FECHA: MAYO 2017

RESEÑA FOTOGRÁFICA DEL SERVICIO:



FUENTE: GOOGLE MAP

TITULAR O CONCESIONARIO:	DATOS DEL RESPONSABLE DEL ÁREA.
Agència Catalana de l'Aigua	NOMBRE: VERONICA PÉREZ ROLDÁN DOMICILIO: C/ PROVENÇA Nº 204 CIUDAD: BARCELONA CÓDIGO POSTAL: 08036 TELÉFONO: 935 672 800 EMAIL: vperezr@gencat.cat
CLASE DE SERVICIO AFECTADO:	TIPO DE AFECCIÓN:
RED DE SANEAMIENTO	**CONDUCCION DE SANEAMIENTO DE PEAD Ø 630 MM**

DESCRIPCIÓN DEL SERVICIO AFECTADO:

Tubería de saneamiento por gravedad de PEAD Ø 630 mm, propiedad de la ACA, que cruza la traza del tronco de la A-7 proyectada, en el P.K. 101+380 aproximadamente.
Esta tubería acompaña en todo momento a la tubería de saneamiento de impulsión SAN-502 de la ACA.
Esta conducción va a verse afectada por la ejecución de la A-7, que en este tramo no coincide con el de la N-340, haciendo necesaria su reposición.

AFECCIÓN:

LONGITUD MODIFICADA: 213 m

PRESUPUESTO DE REPOSICIÓN: 56.871,52 € (*)

FICHA DE SERVICIOS AFECTADOS	FICHA : 03

PROYECTO: **PROYECTO DE TRAZADO . "AUTOVÍA DEL MEDITERRÁNEO. A-7. TRAMO:LAMORA - LA POBLA DE MONTORNES". PROVINCIA DE TARRAGONA**

REPOSICIÓN: SA_SAN-503

MUNICIPIO: **TARRAGONA**	PROVINCIA: **TARRAGONA**	
PK INICIAL: 101+380	PLANO: 10.2.11.2	
PK FINAL: 101+380	HOJA: 2 Y 3 DE 3	FECHA: MAYO 2017

SÍNTESIS DE LA SOLUCIÓN ADOPTADA:

Se propone la reposición de la conducción de saneamiento, con las siguientes actuaciones:
* Localización mediante georradar de las conducciones y la ejecución de 2 catas en las zonas donde se pretende realizar las conexiones de la reposición con la tubería existente.
* Instalación de unos 213 m de tubería de PEAD Ø 630 mm, de los que 94 m irán en el interior de una camisa de HA Ø 1.000 mm en zanja.
* Instalación de unos 94 m de tubería de HA Ø 1.000 mm en zanja, que servirá de camisa en el cruce con la A-7 proyectada.
* Instalación de dos pozos de registro, uno en cada extremo del cruce con la A-7 proyectada.
* Instalación de 4 codos.

Se prevé que esta actuación la va a ejecutar el CONTRATISTA, aunque deberá ser consensuada, aceptada y supervisada por la compañía titular del servicio, en fase de ejecución de obra.
(*) La valoración de la localización mediante georradar y la ejecución de las catas, la zanja y su posterior relleno se han contemplado en el apartado del Presupuesto dedicado a la reposición de la tubería de saneamiento SA_SAN-502 de la ACA.

CROQUIS DE LA SOLUCIÓN ADOPTADA:

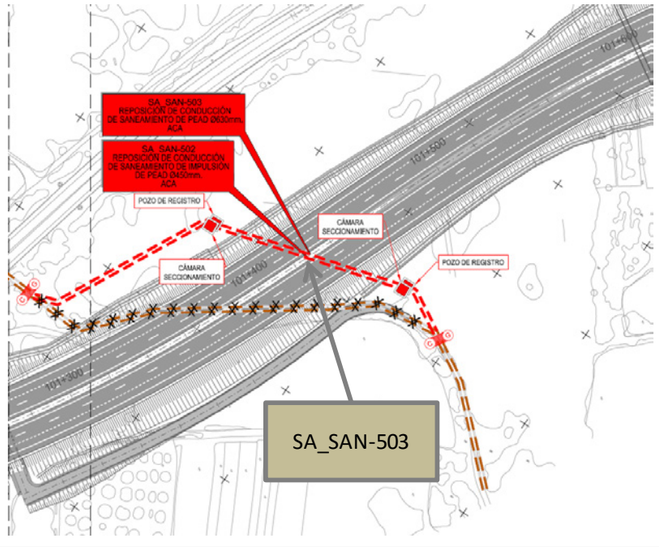

FICHA DE SERVICIOS AFECTADOS	FICHA : 04

PROYECTO: **PROYECTO DE TRAZADO . "AUTOVÍA DEL MEDITERRÁNEO. A-7. TRAMO:LAMORA - LA POBLA DE MONTORNES". PROVINCIA DE TARRAGONA**

AFECCIÓN: SAN-504

MUNICIPIO: **TARRAGONA**	PROVINCIA: **TARRAGONA**	
PK INICIAL: 1+120	PLANO: 10.2.11.1	
PK FINAL: 1+120	HOJA: 2 DE 5	FECHA: MAYO 2017

RESEÑA FOTOGRÁFICA DEL SERVICIO:



FUENTE: GOOGLE MAP

TITULAR O CONCESIONARIO:	DATOS DEL RESPONSABLE DEL ÁREA.
Agència Catalana de l'Aigua	NOMBRE: VERONICA PÉREZ ROLDÁN DOMICILIO: C/ PROVENÇA Nº 204 CIUDAD: BARCELONA CÓDIGO POSTAL: 08036 TELÉFONO: 935 672 800 EMAIL: vperezr@gencat.cat
CLASE DE SERVICIO AFECTADO:	TIPO DE AFECCIÓN:
RED DE SANEAMIENTO	**4 CONDUCCIONES DE SANEAMIENTO 1 DE PEAD Ø 630 MM, 2 DE PEAD Ø 450 MM Y 1 DE PEAD Ø 250 MM)**

DESCRIPCIÓN DEL SERVICIO AFECTADO:

4 Tuberías de saneamiento (1 de PEAD Ø 630 mm, 2 de PEAD Ø 450 mm y 1 de PEAD Ø 250 mm), propiedad de la ACA, que cruzan la traza de la reposición de la tubería de abastecimiento de agua del CAT SA_ABA-401 en el P.K. 1+120 aproximadamente.
Estas tuberías acompañan a la tubería de abastecimiento de agua ABA-406 de EMATSA.
Estas conducciones de saneamiento de agua atraviesan la traza de la reposición de la tubería de abastecimiento de agua del CAT SA_ABA-401, tal y como se ha dicho, pudiendo ser necesario sostenerlas temporalmente mediante apeo durante las obras de instalación de dicha tubería.

AFECCIÓN:

LONGITUD MODIFICADA: 10 m

PRESUPUESTO DE REPOSICIÓN: 4.559,37 €

FICHA DE SERVICIOS AFECTADOS	FICHA : 04

PROYECTO: **PROYECTO DE TRAZADO . "AUTOVÍA DEL MEDITERRÁNEO. A-7. TRAMO:LAMORA - LA POBLA DE MONTORNES". PROVINCIA DE TARRAGONA**

REPOSICIÓN: SA_SAN-504

MUNICIPIO: **TARRAGONA**	PROVINCIA: **TARRAGONA**	
PK INICIAL: 1+120	PLANO: 10.2.11.2	
PK FINAL: 1+120	HOJA: 2 DE 3	FECHA: MAYO 2017

SÍNTESIS DE LA SOLUCIÓN ADOPTADA:

Se prevé la localización de las conducciones mediante georradar y la ejecución de una cata en la zona donde se va a instalar la tubería de abastecimiento de agua del CAT, y su apeo para evitar que resulte dañadas.
Habrá que extremar las precauciones durante la ejecución de los trabajos en esa zona, para evitar una posible afección a estas conducciones y a la de EMATSA.

Se prevé que esta actuación la va a ejecutar el CONTRATISTA, aunque deberá ser consensuada, aceptada y supervisada por la compañía titular del servicio, en fase de ejecución de obra.

CROQUIS DE LA SOLUCIÓN ADOPTADA:

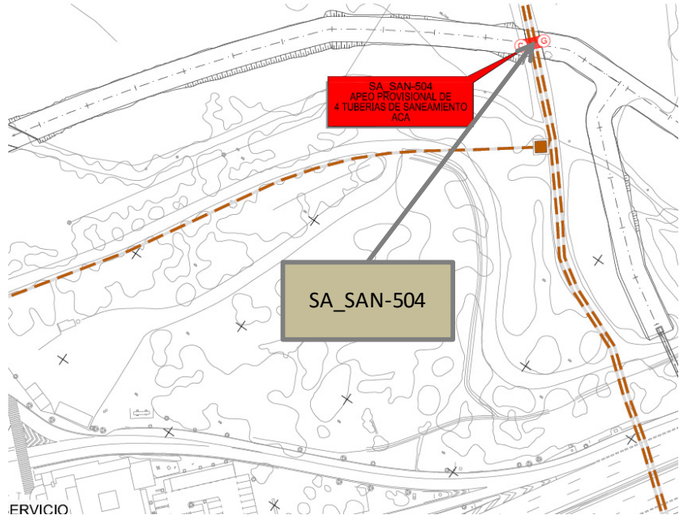

ÁREAS

FICHA DE SERVICIOS AFECTADOS	FICHA : 01

PROYECTO: **PROYECTO DE TRAZADO "AUTOVÍA DEL MEDITERRÁNEO A-7. TRAMO: LA MORA - LA POBLA DE MONTORNES"**

AFECCIÓN: ABA-410

MUNICIPIO: **TARRAGONA**	PROVINCIA: **TARRAGONA**	
PK INICIAL: 0+740	PLANO: 10.2.12.1	
PK FINAL: 0+855	HOJA: 1 DE 1	FECHA: MAYO 2017

RESEÑA FOTOGRÁFICA DEL SERVICIO:



TITULAR O CONCESIONARIO:	DATOS DEL RESPONSABLE DEL ÁREA.
areas Part of Elior Group	NOMBRE: ISIDORO GONZÁLEZ CALVO DOMICILIO: AVDA. DIAGONAL Nº 579 - 585□ CIUDAD: BARCELONA CÓDIGO POSTAL: 08014 TELÉFONO: 932 401 515 / 629 125 720 EMAIL: isidoro.gonzalez@areas.com

CLASE DE SERVICIO AFECTADO:	TIPO DE AFECCIÓN:
RED DE ABASTECIMIENTO DE AGUA	**TUBERÍA DE ABASTECIMIENTO DE AGUA DE CARACTERISTICAS DESCONOCIDAS**

DESCRIPCIÓN DEL SERVICIO AFECTADO:

Tubería de abastecimiento de agua de características desconocidas, propiedad de ÁREAS, que parte de una arqueta de derivación de la tubería del CAT, a la altura del PK 100+610 aproximadamente, para dar servicio al área de servicio del Médol.
Esta conducción cruza la traza de la reposición de la tubería de abastecimiento de agua del CAT SA_ABA-401 en los PPKK 0+740 y 0+855 aproximadamente.
La reposición de la tubería de abastecimiento de agua del CAT SA_ABA-401, de la que parte esta conducción, hace necesaria su reposición.
Esta conducción atraviesa la traza de la reposición de la tubería de abastecimiento de agua del CAT SA_ABA-401, tal y como se ha dicho, pudiendo ser necesario sostenerla temporalmente mediante apeo durante las obras de instalación de dicha tubería.

AFECCIÓN:

LONGITUD MODIFICADA: 10 m PRESUPUESTO DE REPOSICIÓN: 3.724,66 €

FICHA DE SERVICIOS AFECTADOS	FICHA : 01

PROYECTO: **PROYECTO DE TRAZADO "AUTOVÍA DEL MEDITERRÁNEO A-7. TRAMO: LA MORA - LA POBLA DE MONTORNES"**

REPOSICIÓN: SA_ABA-410

MUNICIPIO: **TARRAGONA**	PROVINCIA: **TARRAGONA**	
PK INICIAL: 0+740	PLANO: 10.2.12.2	
PK FINAL: 0+855	HOJA: 1 DE 1	FECHA: MAYO 2017

SÍNTESIS DE LA SOLUCIÓN ADOPTADA:

Se propone la reposición de la conducción de abastecimiento de agua, con las siguientes actuaciones:
* Localización mediante georradar de la conducción y la ejecución de 1 cata en la zona donde se pretende realizar la conexión de la reposición con la tubería existente.
* Instalación de unos 10 m de tubería con las mismas características que la existente, si bien para la valoración de la reposición en el Presupuesto se ha considerado de FD Ø 150.
* Instalación de 1 codo y ejecución de su correspondiente macizo de hormigón armado.
Por otra parte, también se prevé la localización de esta conducción mediante georradar y la ejecución de dos catas en las zonas donde se va a instalar la tubería de abastecimiento de agua del CAT, y su apeo para evitar que resulte dañada.
Habrá que extremar las precauciones durante la ejecución de los trabajos en esa zona, para evitar una posible afección a esta conducción.

Se prevé que esta actuación la va a ejecutar el CONTRATISTA, aunque deberá ser consensuada, aceptada y supervisada por la compañía titular del servicio, en fase de ejecución de obra.

CROQUIS DE LA SOLUCIÓN ADOPTADA:

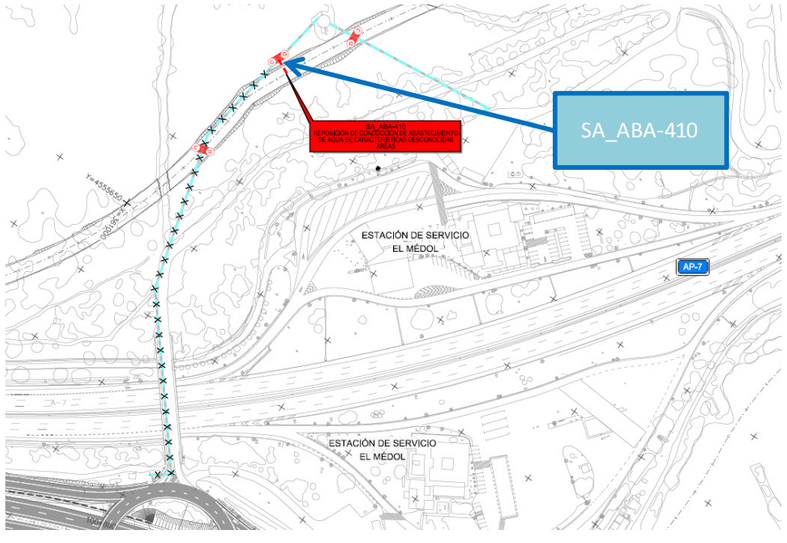

MINISTERIO DE FOMENTO

FICHA DE SERVICIOS AFECTADOS		FICHA : 01
PROYECTO:	**PROYECTO DE TRAZADO "AUTOVÍA DEL MEDITERRÁNEO A-7. TRAMO: LA MORA - LA POBLA DE MONTORNES"**	
AFECCIÓN: TRF-901		
MUNICIPIO: **ALTAFULLA**	PROVINCIA: **TARRAGONA**	
PK INICIAL: 104+940	PLANO: 10.2.13.1	
PK FINAL: 105+385	HOJA: 1 DE 1	FECHA: MAYO 2017

RESEÑA FOTOGRÁFICA DEL SERVICIO:



FUENTE: GOOGLE MAP

TITULAR O CONCESIONARIO:	DATOS DEL RESPONSABLE DEL ÁREA.
GOBIERNO DE ESPAÑA · MINISTERIO DE FOMENTO	NOMBRE: ALBERTO GARCIA HERNANDEZ DOMICILIO: POLIGONO INDUSTRIAL FRANCOLI, PARCELA 29□ CIUDAD: TARRAGONA CÓDIGO POSTAL: 43006 TELÉFONO: 977 550 461 EMAIL: agarciah@fcc.es
CLASE DE SERVICIO AFECTADO:	TIPO DE AFECCIÓN:
INSTALACIÓN DE TRÁFICO	**PANEL DE SEÑALIZACIÓN VARIABLE**

DESCRIPCIÓN DEL SERVICIO AFECTADO:

Panel de señalización variable, propiedad del MINISTERIO DE FOMENTO, que se encuentra en la margen norte de la calzada de la N-340, en sentido hacia Tarragona, a la altura del PK 104+940 del eje proyectado de la A-7.
En este servicio también se incluye la línea eléctrica de alimentación del panel de señalización variable que discurre por la berma, que entre el PK 104+940 y el PK 105+385 aproximadamente del eje proyectado de la A-7 va en el interior de la canalización de la instalación de alumbrado de la carretera.
Este panel de señalización variable y la línea eléctrica de alimentación se verán afectados al ampliar la anchura de la calzada, siendo necesaria su reposición. Por otra parte, dependiendo de la profundidad a la que cruce la actual N-340 la línea de alimentación, podría resultar necesaria su protección.

AFECCIÓN:

LONGITUD MODIFICADA: 425 m

PRESUPUESTO DE REPOSICIÓN: 26.134,57 €

FICHA DE SERVICIOS AFECTADOS		FICHA : 01
PROYECTO:	**PROYECTO DE TRAZADO "AUTOVÍA DEL MEDITERRÁNEO A-7. TRAMO: LA MORA - LA POBLA DE MONTORNES"**	
REPOSICIÓN: SA_TRF-901		
MUNICIPIO: **ALTAFULLA**	PROVINCIA: **TARRAGONA**	
PK INICIAL: 104+940	PLANO: 10.2.13.2	
PK FINAL: 105+385	HOJA: 1 DE 1	FECHA: MAYO 2017

SÍNTESIS DE LA SOLUCIÓN ADOPTADA:

Se propone la reposición de la instalación de tráfico, con las siguientes actuaciones:
* Ejecución de unos 425 m de canalización eléctrica 1 C. PVC Ø 160 mm en zanja.
* Tendido de unos 425 m de línea eléctrica de alimentación del panel en canalización formada por 1 cto. de BT, con el mismo tipo de cable que tiene en la actualidad (si bien en el Presupuesto se ha considerado RVFV 0,6/1 kV 4x10 mm2).
* Instalación de 5 arquetas de registro, a la altura donde se encuentran las existentes.
* Desmontaje del panel de señalización variable, transporte hasta el lugar de acopio temporal mientras duran las obras y hasta la ubicación definitiva del panel, y su montaje.
* Ejecución de la nueva cimentación del panel de señalización variable.
* Toma de tierra del panel, con pica.

Por otra parte, se prevé la protección de la línea de alimentación del panel en el cruce con la A-7 proyectada, a la altura del P.K. 105+380, por si resultara necesario, con las siguientes actuaciones:
* Localización mediante georradar de la canalización y la ejecución de una cata para averiguar “in situ” la profundidad a la que se encuentra.
* Ejecución de una losa de protección de hormigón armado de unos 0,90 m de ancho y 0,25 m de espesor.

Se prevé que esta actuación la va a ejecutar el CONTRATISTA, aunque deberá ser consensuada, aceptada y supervisada por el organismo titular del servicio, en fase de ejecución de obra.

CROQUIS DE LA SOLUCIÓN ADOPTADA:

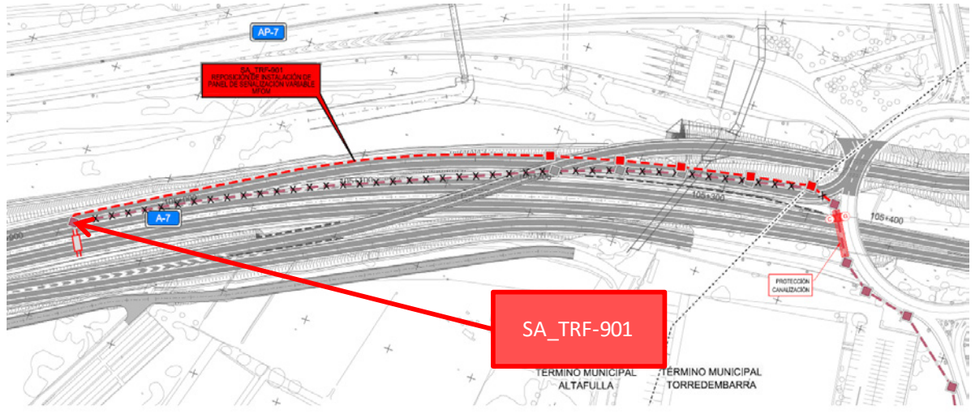

FICHA DE SERVICIOS AFECTADOS	FICHA : 01

PROYECTO: **PROYECTO DE TRAZADO "AUTOVÍA DEL MEDITERRÁNEO A-7. TRAMO: LA MORA - LA POBLA DE MONTORNES"**

AFECCIÓN: ELE-124

MUNICIPIO:	**ALTAFULLA**	PROVINCIA: **TARRAGONA**	
PK INICIAL:	105+340	PLANO: 10.2.14.1	
PK FINAL:	105+400	HOJA: 8 Y 9 DE 10	FECHA: MAYO 2017

RESEÑA FOTOGRÁFICA DEL SERVICIO:



FUENTE: GOOGLE MAP

TITULAR O CONCESIONARIO:	DATOS DEL RESPONSABLE DEL ÁREA.
abertis	NOMBRE: JORDI CAMPMANY VILAPLANA DOMICILIO: CIUDAD: CÓDIGO POSTAL: TELÉFONO: 932 305 200 EMAIL: jordi.campmany@abertisautopistas.com

CLASE DE SERVICIO AFECTADO:	TIPO DE AFECCIÓN:
RED ELÉCTRICA	**LÍNEA ELÉCTRICA SUBTERRÁNEA 1 CTO. BT 380 V**

DESCRIPCIÓN DEL SERVICIO AFECTADO:

Línea eléctrica subterránea formada por 1 cto. de BT de 380 V, propiedad de ABERTIS, que discurre por la berma de la carretera T-214, la Glorieta Norte del Enlace 3 "Torredembarra" y la plataforma de peaje de la entrada a la AP-7 en sentido hacia Tarragona, a la altura de los PP.KK. 105+340 – 105+400 aproximadamente del eje de la traza de la A-7 proyectado.
Esta línea eléctrica se verá afectada por la modificación proyectada de la Glorieta Norte del Enlace 3 "Torredembarra", siendo necesaria su reposición.

AFECCIÓN:

LONGITUD MODIFICADA: 176 m

PRESUPUESTO DE REPOSICIÓN: 27.233,16 €

FICHA DE SERVICIOS AFECTADOS	FICHA : 01

PROYECTO: **PROYECTO DE TRAZADO "AUTOVÍA DEL MEDITERRÁNEO A-7. TRAMO: LA MORA - LA POBLA DE MONTORNES"**

REPOSICIÓN: SA_ELE-124

MUNICIPIO:	**ALTAFULLA**	PROVINCIA: **TARRAGONA**	
PK INICIAL:	105+340	PLANO: 10.2.14.2	
PK FINAL:	105+400	HOJA: 5 Y 6 DE 6	FECHA: MAYO 2017

SÍNTESIS DE LA SOLUCIÓN ADOPTADA:

Se propone la reposición de la línea eléctrica en subterráneo, con las siguientes actuaciones:
* Localización mediante georradar de la línea eléctrica y la ejecución de 1 cata en la zona donde se pretende realizar la conexión de la reposición con la línea existente.
* Ejecución de unos 176 m de canalización eléctrica 1 C. PVC Ø 160 mm en zanja.
* Tendido de unos 176 m de línea eléctrica en canalización formada por 1 cto. de BT, con el mismo tipo de cable que tiene en la actualidad (si bien en el Presupuesto se ha considerado RVFV 0,6/1 kV 4x1x240 mm2).
* Instalación de 3 arquetas.

Se prevé que esta actuación la va a ejecutar el CONTRATISTA, aunque deberá ser consensuada, aceptada y supervisada por la compañía titular del servicio, en fase de ejecución de obra.

CROQUIS DE LA SOLUCIÓN ADOPTADA:

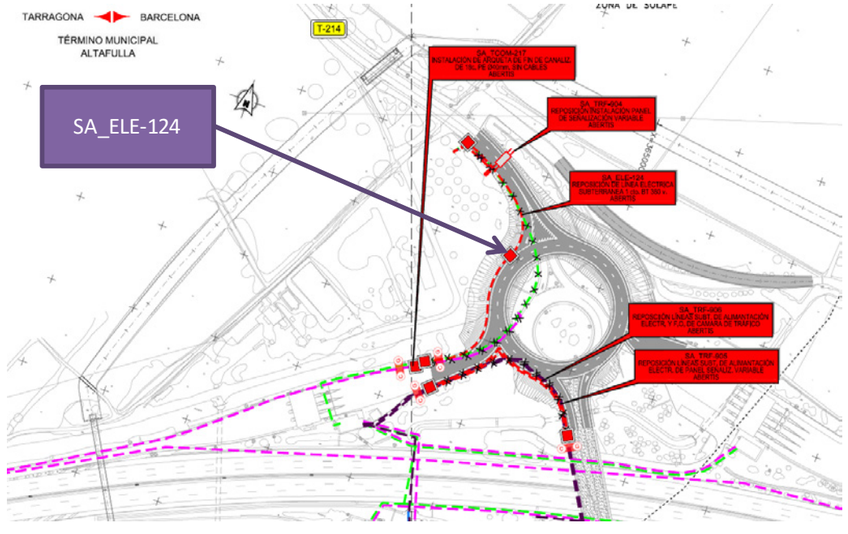

FICHA DE SERVICIOS AFECTADOS		FICHA : 02
PROYECTO:	**PROYECTO DE TRAZADO "AUTOVÍA DEL MEDITERRÁNEO A-7. TRAMO: LA MORA - LA POBLA DE MONTORNES"**	
AFECCIÓN: TCOM-215		
MUNICIPIO: **VARIOS**	PROVINCIA: **TARRAGONA**	
PK INICIAL: 100+080	PLANO: 10.2.14.1	
PK FINAL: PASADO PK FIN PROY.	HOJA: 1 A 10 DE 10	FECHA: MAYO 2017

RESEÑA FOTOGRÁFICA DEL SERVICIO:



FUENTE: GOOGLE MAP

TITULAR O CONCESIONARIO:	DATOS DEL RESPONSABLE DEL ÁREA.
abertis	NOMBRE: JORDI CAMPMANY VILAPLANA DOMICILIO: CIUDAD: CÓDIGO POSTAL: TELÉFONO: 932 305 200 EMAIL: jordi.campmany@abertisautopistas.com
CLASE DE SERVICIO AFECTADO:	TIPO DE AFECCIÓN:
RED DE TELECOMUNICACIONES	**CABLEADO DE TELECOMUNICACIONES EN CANALIZACION DE TELEFONICA**

DESCRIPCIÓN DEL SERVICIO AFECTADO:

Cableado de telecomunicaciones, propiedad de ABERTIS, que se encuentra en las canalizaciones subterráneas de 6 C. PVC Ø 110 mm de TELEFÓNICA SA_TCOM-201, SA_TCOM-203, SA_TCOM-206 y SA_TCOM-211, entre el P.K. 100+080 aproximadamente del eje de la traza de la A-7 proyectado y pasado el P.K. final del Proyecto.
Según ha informado la Compañía, en el interior de estas canalizaciones discurren los siguientes cables: 1 de16 pares, 1 de 8 F.O., 1 de 32 F.O. y 1 de 48 F.O.
Las reposiciones de las canalizaciones por las que discurren esos cables (SA_TCOM-201, SA_TCOM-203, SA_TCOM-206 y SA_TCOM-211), hace necesaria su reposición.

AFECCIÓN:

LONGITUD MODIFICADA: 1.598 m

PRESUPUESTO DE REPOSICIÓN: 477.953,64 €

FICHA DE SERVICIOS AFECTADOS		FICHA : 02
PROYECTO:	**PROYECTO DE TRAZADO "AUTOVÍA DEL MEDITERRÁNEO A-7. TRAMO: LA MORA - LA POBLA DE MONTORNES"**	
REPOSICIÓN: SA_TCOM-215		
MUNICIPIO: **VARIOS**	PROVINCIA: **TARRAGONA**	
PK INICIAL: 100+080	PLANO: 10.2.14.2	
PK FINAL: PASADO PK FIN PROY.	HOJA: 1 A 6 DE 6	FECHA: MAYO 2017

SÍNTESIS DE LA SOLUCIÓN ADOPTADA:

Se propone la reposición del cableado de telecomunicaciones en las canalizaciones afectadas de TELEFÓNICA, con las siguientes actuaciones:
* Instalación de 1.598 m de 3 subconductos de PVC Ø 40 mm en el interior de los conductos de la canalización de TELEFÓNICA.
* Tendido del cableado que discurre por su interior; 1.598 m de 16 pares, 1.170 m de 8 F.O., 9.442 m de 32 F.O. y 8.810 m de 48 F.O., incluyendo los empalmes y pruebas correspondientes.

Se prevé que esta actuación la va a ejecutar el CONTRATISTA, aunque deberá ser consensuada, aceptada y supervisada por la compañía titular del servicio, en fase de ejecución de obra.

CROQUIS DE LA SOLUCIÓN ADOPTADA:

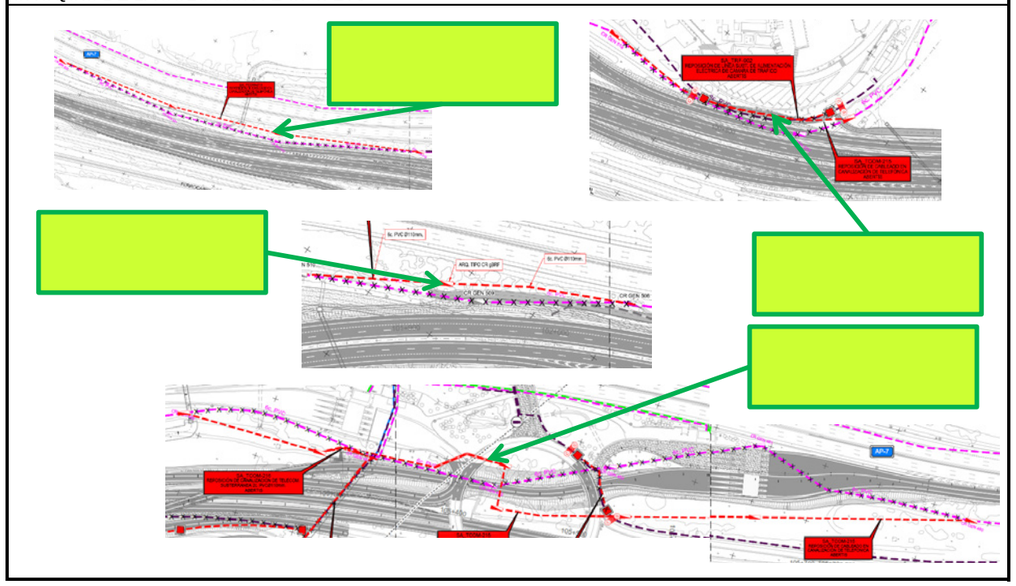

FICHA DE SERVICIOS AFECTADOS		FICHA : 03
PROYECTO:	**PROYECTO DE TRAZADO "AUTOVÍA DEL MEDITERRÁNEO A-7. TRAMO: LA MORA - LA POBLA DE MONTORNES"**	
AFECCIÓN: TCOM-216		
MUNICIPIO: **ALTAFULLA**	PROVINCIA: **TARRAGONA**	
PK INICIAL: 105+300	PLANO: 10.2.14.1	
PK FINAL: 105+300	HOJA: 8 Y 9 DE 10	FECHA: MAYO 2017

RESEÑA FOTOGRÁFICA DEL SERVICIO:



FUENTE: GOOGLE MAP

TITULAR O CONCESIONARIO:	DATOS DEL RESPONSABLE DEL ÁREA.
abertis	NOMBRE: JORDI CAMPMANY VILAPLANA DOMICILIO: CIUDAD: CÓDIGO POSTAL: TELÉFONO: 932 305 200 EMAIL: jordi.campmany@abertisautopistas.com
CLASE DE SERVICIO AFECTADO:	TIPO DE AFECCIÓN:
RED DE TELECOMUNICACIONES	**CANALIZACIÓN DE TELECOMUNICACIONES**

DESCRIPCIÓN DEL SERVICIO AFECTADO:

Canalización de telecomunicaciones, propiedad de ABERTIS, que discurre por una obra de drenaje de la AP-7 hasta la cámara de registro CR 484 de TELEFÓNICA, que se encuentra a la altura del P.K. 105+300 aproximadamente del eje de la A-7 proyectado.
Según ha informado la Compañía, en el interior de esta canalización discurren 2 cables de 32 F.O.
La reposición de la cámara de registro CR 484 hace necesaria la reposición de esta canalización.
Por otra parte, también se va a ver afectada por la prolongación de la obra de drenaje que se ha mencionado anteriormente, para unirla con otra obra de drenaje transversal que se encuentra bajo la actual N-340.

AFECCIÓN:

LONGITUD MODIFICADA: 49 m

PRESUPUESTO DE REPOSICIÓN: 1.017,16 €

FICHA DE SERVICIOS AFECTADOS		FICHA : 03
PROYECTO:	**PROYECTO DE TRAZADO "AUTOVÍA DEL MEDITERRÁNEO A-7. TRAMO: LA MORA - LA POBLA DE MONTORNES"**	
REPOSICIÓN: SA_TCOM-216		
MUNICIPIO: **ALTAFULLA**	PROVINCIA: **TARRAGONA**	
PK INICIAL: 105+300	PLANO: 10.2.14.2	
PK FINAL: 105+300	HOJA: 5 DE 6	FECHA: MAYO 2017

SÍNTESIS DE LA SOLUCIÓN ADOPTADA:

Se propone la reposición de la canalización de telecomunicaciones en subterráneo, con las siguientes actuaciones:
* Ejecución de unos 49 m de canalización de telecomunicaciones de 2 C. PVC Ø 110 mm, desde el interior de la obra de drenaje de la AP-7 hasta la nueva cámara de registro CR 484.
El tendido del cableado que discurre por su interior se ha contemplado incluido en la reposición SA_TCOM-215 (entre el edificio técnico y la nueva CR 484).
Para salir de la obra de drenaje hacia la nueva cámara de registro, deberá considerarse un pasatubos en el hastial de la prolongación de la obra de drenaje.

Se prevé que esta actuación la va a ejecutar el CONTRATISTA, aunque deberá ser consensuada, aceptada y supervisada por la compañía titular del servicio, en fase de ejecución de obra.

CROQUIS DE LA SOLUCIÓN ADOPTADA:

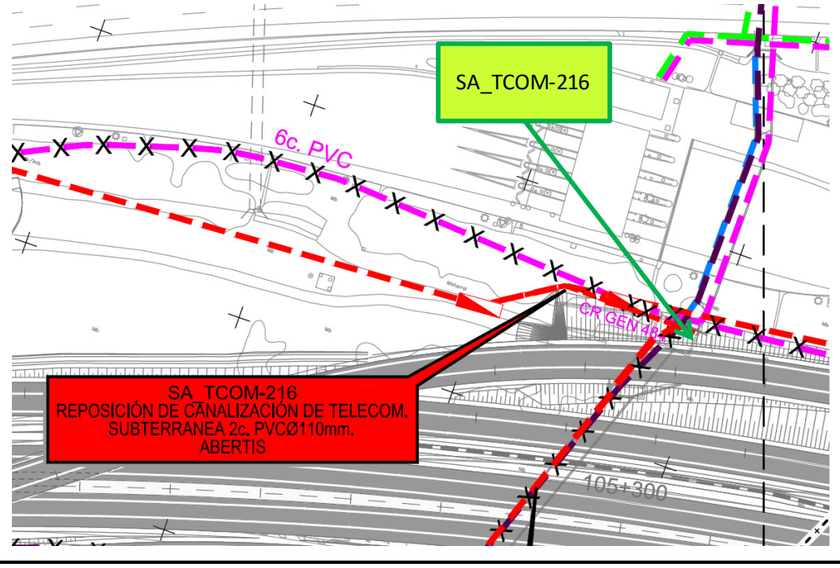

FICHA DE SERVICIOS AFECTADOS		FICHA : 04
PROYECTO:	**PROYECTO DE TRAZADO "AUTOVÍA DEL MEDITERRÁNEO A-7. TRAMO: LA MORA - LA POBLA DE MONTORNES"**	
AFECCIÓN: TCOM-217		
MUNICIPIO: **ALTAFULLA**	PROVINCIA: **TARRAGONA**	
PK INICIAL: 105+400	PLANO: 10.2.14.1	
PK FINAL: 105+400	HOJA: 8 Y 9 DE 10	FECHA: MAYO 2017

RESEÑA FOTOGRÁFICA DEL SERVICIO:



FUENTE: GOOGLE MAP

TITULAR O CONCESIONARIO:	DATOS DEL RESPONSABLE DEL ÁREA.
abertis	NOMBRE: JORDI CAMPMANY VILAPLANA DOMICILIO: CIUDAD: CÓDIGO POSTAL: TELÉFONO: 932 305 200 EMAIL: jordi.campmany@abertisautopistas.com
CLASE DE SERVICIO AFECTADO:	TIPO DE AFECCIÓN:
RED DE TELECOMUNICACIONES	**CANALIZACIÓN DE TELECOMUNICACIONES SUBTERRANEA 18 C. PE Ø 40 MM**

DESCRIPCIÓN DEL SERVICIO AFECTADO:

Canalización de telecomunicaciones subterránea de 18 C. PE Ø 40 mm, propiedad de ABERTIS, que discurre por la berma de la Glorieta Norte del Enlace 3 "Torredembarra" y la plataforma de peaje de la entrada a la AP-7 en sentido hacia Tarragona, hasta una arqueta donde finaliza, a la altura del P.K. 105+400 aproximadamente del eje de la traza de la A-7 proyectado.
Según ha informado la Compañía, en el interior de esta canalización no discurre actualmente ningún cable.
Esta canalización de telecomunicaciones se verá afectada por la modificación proyectada de la Glorieta Norte del Enlace 3 "Torredembarra", siendo necesaria su reposición.

AFECCIÓN:

LONGITUD MODIFICADA: - m

PRESUPUESTO DE REPOSICIÓN: 597,90 €

FICHA DE SERVICIOS AFECTADOS		FICHA : 04
PROYECTO:	**PROYECTO DE TRAZADO "AUTOVÍA DEL MEDITERRÁNEO A-7. TRAMO: LA MORA - LA POBLA DE MONTORNES"**	
REPOSICIÓN: SA_TCOM-217		
MUNICIPIO: **ALTAFULLA**	PROVINCIA: **TARRAGONA**	
PK INICIAL: 105+400	PLANO: 10.2.14.2	
PK FINAL: 105+400	HOJA: 5 Y 6 DE 6	FECHA: MAYO 2017

SÍNTESIS DE LA SOLUCIÓN ADOPTADA:

Se propone la reposición de la canalización de telecomunicaciones en subterráneo, con las siguientes actuaciones:
* Localización mediante georradar de la canalización de telecomunicaciones y la ejecución de 1 cata en la zona donde se pretende instalar la nueva arqueta.
* Instalación de 1 arqueta de fin de canalización, fuera de la nueva glorieta.

Se prevé que esta actuación la va a ejecutar el CONTRATISTA, aunque deberá ser consensuada, aceptada y supervisada por la compañía titular del servicio, en fase de ejecución de obra.

CROQUIS DE LA SOLUCIÓN ADOPTADA:

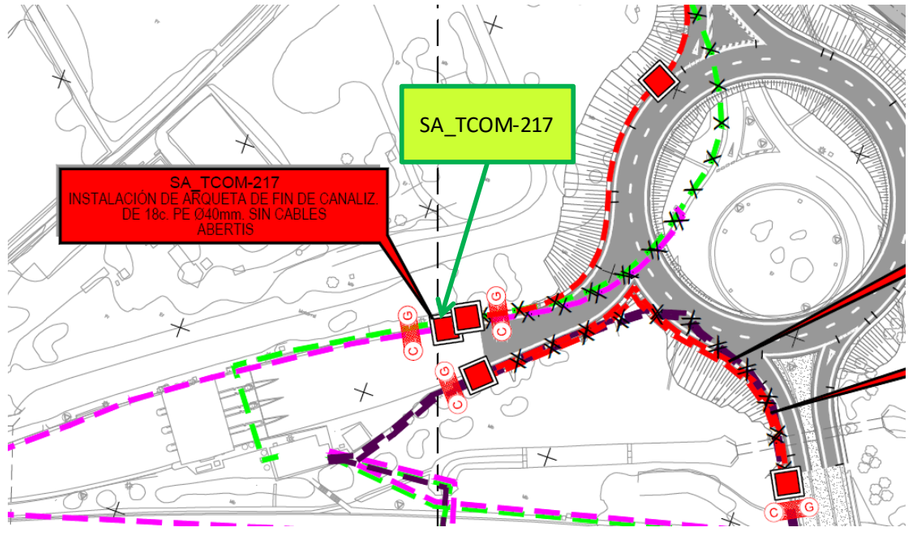

FICHA DE SERVICIOS AFECTADOS		FICHA : 05
PROYECTO:	**PROYECTO DE TRAZADO "AUTOVÍA DEL MEDITERRÁNEO A-7. TRAMO: LA MORA - LA POBLA DE MONTORNES"**	
AFECCIÓN: ABA-411		
MUNICIPIO: **ALTAFULLA**	PROVINCIA: **TARRAGONA**	
PK INICIAL: 105+310	PLANO: 10.2.14.1	
PK FINAL: 105+310	HOJA: 8 DE 10	FECHA: MAYO 2017

RESEÑA FOTOGRÁFICA DEL SERVICIO:



FUENTE: GOOGLE MAP

TITULAR O CONCESIONARIO:	DATOS DEL RESPONSABLE DEL ÁREA.
abertis	NOMBRE: JORDI CAMPMANY VILAPLANA DOMICILIO: CIUDAD: CÓDIGO POSTAL: TELÉFONO: 932 305 200 EMAIL: jordi.campmany@abertisautopistas.com
CLASE DE SERVICIO AFECTADO:	TIPO DE AFECCIÓN:
RED DE TELECOMUNICACIONES	**TUBERÍA DE ABASTECIMIENTO DE AGUA DE CARACTERISTICAS DESCONOCIDAS**

DESCRIPCIÓN DEL SERVICIO AFECTADO:

Tubería de abastecimiento de agua de características desconocidas, propiedad de ABERTIS, que discurre por una obra de drenaje transversal de la AP-7 hasta que conecta con la tubería de abastecimiento de agua ABA-409 de SOREA, a la altura del P.K. 105+310 aproximadamente del eje de la A-7 proyectado.
La reposición de la tubería de abastecimiento de agua SA_ABA-409 de SOREA, de la que parte esta conducción, hace necesaria su reposición.

AFECCIÓN:

LONGITUD MODIFICADA: 88 m

PRESUPUESTO DE REPOSICIÓN: 861,52 €

FICHA DE SERVICIOS AFECTADOS		FICHA : 05
PROYECTO:	**PROYECTO DE TRAZADO "AUTOVÍA DEL MEDITERRÁNEO A-7. TRAMO: LA MORA - LA POBLA DE MONTORNES"**	
REPOSICIÓN: SA_ABA-411		
MUNICIPIO: **ALTAFULLA**	PROVINCIA: **TARRAGONA**	
PK INICIAL: 105+310	PLANO: 10.2.14.2	
PK FINAL: 105+310	HOJA: 5 DE 6	FECHA: MAYO 2017

SÍNTESIS DE LA SOLUCIÓN ADOPTADA:

Se propone la reposición de la conducción de abastecimiento de agua, con las siguientes actuaciones:
* Instalación de unos 88 m de tubería con las mismas características que la existente (si bien para la valoración de la reposición en el Presupuesto se ha considerado de PEAD Ø 63 mm), grapada en la obra de drenaje de la A-7 hasta llegar a la arqueta de seccionamiento de SOREA que se ha previsto instalar en la salida de dicha obra de drenaje para la reposición de SA_ABA-409.

Se prevé que esta actuación la va a ejecutar el CONTRATISTA, aunque deberá ser consensuada, aceptada y supervisada por la compañía titular del servicio, en fase de ejecución de obra.

CROQUIS DE LA SOLUCIÓN ADOPTADA:

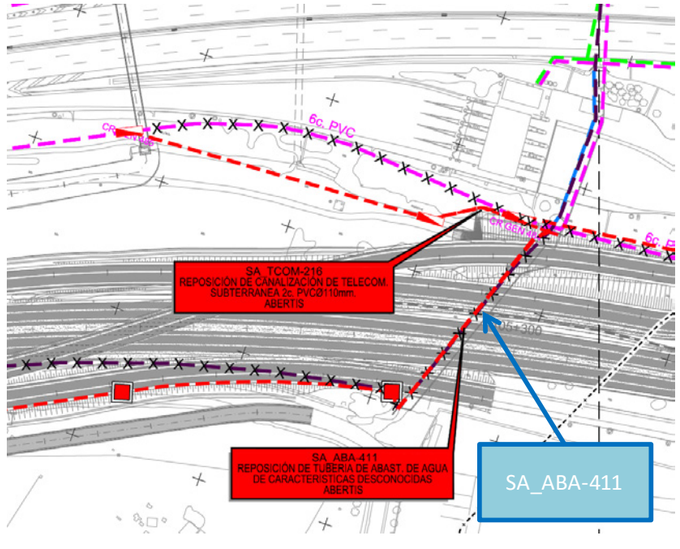

FICHA DE SERVICIOS AFECTADOS		FICHA : 06
PROYECTO:	**PROYECTO DE TRAZADO "AUTOVÍA DEL MEDITERRÁNEO A-7. TRAMO: LA MORA - LA POBLA DE MONTORNES"**	
AFECCIÓN: TRF-902		
MUNICIPIO: **TARRAGONA**	PROVINCIA: **TARRAGONA**	
PK INICIAL: 100+610	PLANO: 10.2.14.1	
PK FINAL: 100+890	HOJA: 2 DE 10	FECHA: MAYO 2017

RESEÑA FOTOGRÁFICA DEL SERVICIO:



FUENTE: GOOGLE MAP

TITULAR O CONCESIONARIO:	DATOS DEL RESPONSABLE DEL ÁREA.
abertis	NOMBRE: JORDI CAMPMANY VILAPLANA DOMICILIO: CIUDAD: CÓDIGO POSTAL: TELÉFONO: 932 305 200 EMAIL: jordi.campmany@abertisautopistas.com
CLASE DE SERVICIO AFECTADO:	TIPO DE AFECCIÓN:
INSTALACIÓN DE TRÁFICO	**LÍNEA DE ALIMENTACIÓN ELÉCTRICA DE CÁMARA DE TRÁFICO**

DESCRIPCIÓN DEL SERVICIO AFECTADO:

Línea subterránea de alimentación eléctrica de cámara de tráfico, propiedad de ABERTIS, que bordea la estación de servicio de El Médol por el sur, entre los PP.KK. 100+610 y 100+890.
Sobre esta línea subterránea se va a ejecutar la reposición del Camino 1 MI (Eje 91), pudiendo verse afectada por ello si no se encontrara a suficiente profundidad.

AFECCIÓN:

LONGITUD MODIFICADA: 100 m

PRESUPUESTO DE REPOSICIÓN: 5,131,65 €

FICHA DE SERVICIOS AFECTADOS		FICHA : 06
PROYECTO:	**PROYECTO DE TRAZADO "AUTOVÍA DEL MEDITERRÁNEO A-7. TRAMO: LA MORA - LA POBLA DE MONTORNES"**	
REPOSICIÓN: SA_TRF-902		
MUNICIPIO: **TARRAGONA**	PROVINCIA: **TARRAGONA**	
PK INICIAL: 100+610	PLANO: 10.2.14.2	
PK FINAL: 100+890	HOJA: 2 DE 6	FECHA: MAYO 2017

SÍNTESIS DE LA SOLUCIÓN ADOPTADA:

Se propone la reposición de la instalación de tráfico, por si acaso, con las siguientes actuaciones:
* Localización mediante georradar de la línea eléctrica y la ejecución de 2 catas en las zonas donde se pretende realizar la conexión de la reposición con la línea existente.
* Ejecución de unos 100 m de canalización eléctrica subterránea de 1 C. PVC Ø 160 mm en zanja.
* Tendido de unos 100 m de línea eléctrica de alimentación de la cámara en canalización formada por 1 cto. de BT, con el mismo tipo de cable que tiene en la actualidad (si bien en el Presupuesto se ha considerado RVFV 0,6/1 kV 2x10 mm2).
* Instalación de 2 arquetas de registro.

Se prevé que esta actuación la va a ejecutar el CONTRATISTA, aunque deberá ser consensuada, aceptada y supervisada por el organismo titular del servicio, en fase de ejecución de obra.

CROQUIS DE LA SOLUCIÓN ADOPTADA:

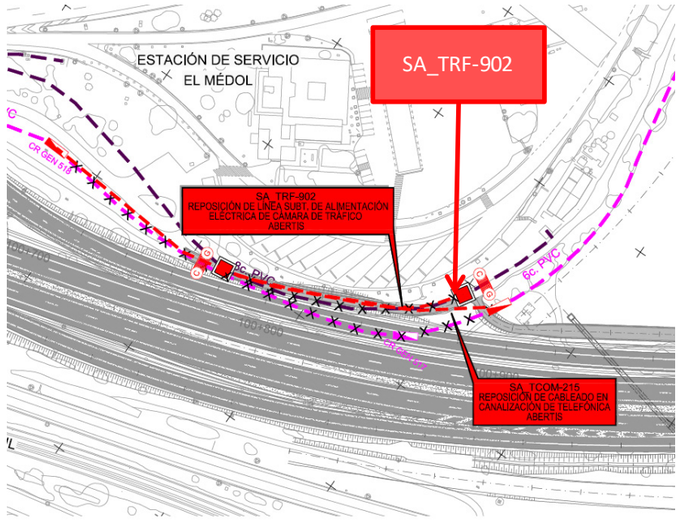

FICHA DE SERVICIOS AFECTADOS		FICHA : 07
PROYECTO:	**PROYECTO DE TRAZADO "AUTOVÍA DEL MEDITERRÁNEO A-7. TRAMO: LA MORA - LA POBLA DE MONTORNES"**	
AFECCIÓN: TRF-903		
MUNICIPIO: **ALTAFULLA**	PROVINCIA: **TARRAGONA**	
PK INICIAL: 104+830	PLANO: 10.2.14.1	
PK FINAL: 105+270	HOJA: 7 Y 8 DE 10	FECHA: MAYO 2017

RESEÑA FOTOGRÁFICA DEL SERVICIO:



FUENTE: GOOGLE MAP

TITULAR O CONCESIONARIO:	DATOS DEL RESPONSABLE DEL ÁREA.
abertis	NOMBRE: JORDI CAMPMANY VILAPLANA DOMICILIO: CIUDAD: CÓDIGO POSTAL: TELÉFONO: 932 305 200 EMAIL: jordi.campmany@abertisautopistas.com
CLASE DE SERVICIO AFECTADO:	TIPO DE AFECCIÓN:
INSTALACIÓN DE TRÁFICO	**PANEL DE SEÑALIZACIÓN VARIABLE Y SU LÍNEA DE ALIMENTACIÓN ELÉCTRICA**

DESCRIPCIÓN DEL SERVICIO AFECTADO:

Panel de señalización variable, propiedad de ABERTIS, que se encuentra en la margen sur de la calzada de la N-340, en sentido hacia Barcelona, a la altura del P.K. 104+830 aproximadamente del eje proyectado de la A-7.
En este servicio también se incluye la línea eléctrica de alimentación del panel de señalización variable que discurre por las obras de drenaje transversal de la AP-7 y de la actual N-340 que se encuentran a la altura del P.K. 105+270 aproximadamente del eje proyectado de la A-7, y continúa por la berma de la N-340 hasta el panel.
Este panel de señalización variable y la línea eléctrica de alimentación se verán afectados por la modificación proyectada del Enlace 3 "Torredembarra", siendo necesaria su reposición.

AFECCIÓN:

LONGITUD MODIFICADA: 1.105 m

PRESUPUESTO DE REPOSICIÓN: 78.044,19 €

FICHA DE SERVICIOS AFECTADOS		FICHA : 07
PROYECTO:	**PROYECTO DE TRAZADO "AUTOVÍA DEL MEDITERRÁNEO A-7. TRAMO: LA MORA - LA POBLA DE MONTORNES"**	
REPOSICIÓN: SA_TRF-903		
MUNICIPIO: **ALTAFULLA**	PROVINCIA: **TARRAGONA**	
PK INICIAL: 104+830	PLANO: 10.2.14.2	
PK FINAL: 105+270	HOJA: 4 Y 5 DE 6	FECHA: MAYO 2017

SÍNTESIS DE LA SOLUCIÓN ADOPTADA:

Se ha previsto el desmontaje y posterior recolocación del panel de señalización variable a unos 575 m de donde está actualmente, para que se encuentre antes del Ramal de Salida de la A-7 Sur del Enlace 3 "Torredembarra" proyectado.
Se propone la reposición de la instalación de tráfico, con las siguientes actuaciones:
* Ejecución de unos 1.010 m de canalización eléctrica subterránea de 1 C. PVC Ø 160 mm en zanja.
* Ejecución de unos 95 m de canalización eléctrica de 1 C. PVC Ø 40 mm grapada a la obra de drenaje transversa de la A-7 proyectada.
* Tendido de unos 1.105 m de línea eléctrica de alimentación del panel en canalización formada por 1 cto. de BT, con el mismo tipo de cable que tiene en la actualidad (si bien en el Presupuesto se ha considerado RVFV 0,6/1 kV 3x25 mm2).
* Instalación de 11 arquetas de registro.
* Desmontaje del panel de señalización variable, transporte hasta el lugar de acopio temporal mientras duran las obras y hasta la ubicación definitiva del panel, y su montaje.
* Ejecución de la nueva cimentación del panel de señalización variable.
* Toma de tierra del panel, con pica.

Se prevé que esta actuación la va a ejecutar el CONTRATISTA, aunque deberá ser consensuada, aceptada y supervisada por el organismo titular del servicio, en fase de ejecución de obra.

CROQUIS DE LA SOLUCIÓN ADOPTADA:

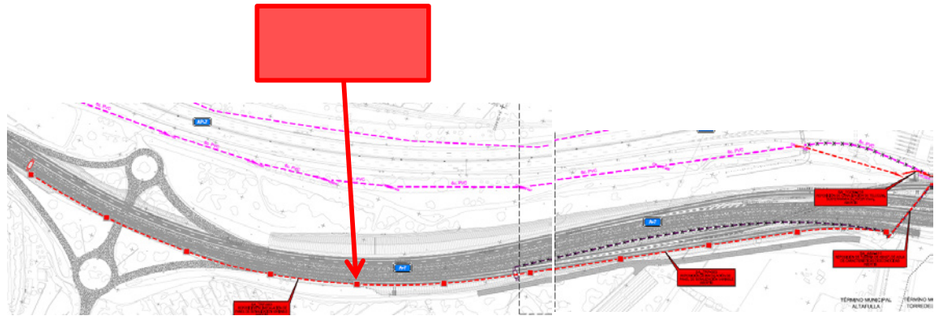

FICHA DE SERVICIOS AFECTADOS		FICHA : 08
PROYECTO:	**PROYECTO DE TRAZADO "AUTOVÍA DEL MEDITERRÁNEO A-7. TRAMO: LA MORA - LA POBLA DE MONTORNES"**	
AFECCIÓN: TRF-904		
MUNICIPIO: **ALTAFULLA**	PROVINCIA: **TARRAGONA**	
PK INICIAL: 105+360	PLANO: 10.2.14.1	
PK FINAL: 105+360	HOJA: 8 Y 9 DE 10	FECHA: MAYO 2017

RESEÑA FOTOGRÁFICA DEL SERVICIO:



FUENTE: GOOGLE MAP

TITULAR O CONCESIONARIO:	DATOS DEL RESPONSABLE DEL ÁREA.
abertis	NOMBRE: JORDI CAMPMANY VILAPLANA DOMICILIO: CIUDAD: CÓDIGO POSTAL: TELÉFONO: 932 305 200 EMAIL: jordi.campmany@abertisautopistas.com
CLASE DE SERVICIO AFECTADO:	TIPO DE AFECCIÓN:
INSTALACIÓN DE TRÁFICO	**PANEL DE SEÑALIZACIÓN VARIABLE Y SU LÍNEA DE ALIMENTACIÓN ELÉCTRICA**

DESCRIPCIÓN DEL SERVICIO AFECTADO:

Panel de señalización variable, propiedad de ABERTIS, que se encuentra en la T-214, a la altura del P.K. 105+360 aproximadamente del eje de la A-7 proyectado.
En este servicio también se incluye la línea eléctrica de alimentación del panel de señalización variable que discurre por la margen sur de la carretera.
Este panel de señalización variable y la línea eléctrica de alimentación se verán afectados por la modificación proyectada de la Glorieta Norte del Enlace 3 "Torredembarra", siendo necesaria su reposición.

AFECCIÓN:

LONGITUD MODIFICADA: 35 m

PRESUPUESTO DE REPOSICIÓN: 10.313,58 €

FICHA DE SERVICIOS AFECTADOS		FICHA : 08
PROYECTO:	**PROYECTO DE TRAZADO "AUTOVÍA DEL MEDITERRÁNEO A-7. TRAMO: LA MORA - LA POBLA DE MONTORNES"**	
REPOSICIÓN: SA_TRF-904		
MUNICIPIO: **ALTAFULLA**	PROVINCIA: **TARRAGONA**	
PK INICIAL: 105+360	PLANO: 10.2.14.2	
PK FINAL: 105+360	HOJA: 5 Y 6 DE 6	FECHA: MAYO 2017

SÍNTESIS DE LA SOLUCIÓN ADOPTADA:

Se ha previsto el desmontaje y posterior recolocación del panel de señalización variable, en el entorno donde se encuentra actualmente.
Se propone la reposición de la instalación de tráfico, con las siguientes actuaciones:
* Ejecución de unos 35 m de canalización eléctrica subterránea de 1 C. PVC Ø 160 mm en zanja.
* Tendido de unos 35 m de línea eléctrica de alimentación del panel en canalización formada por 1 cto. de BT, con el mismo tipo de cable que tiene en la actualidad (si bien en el Presupuesto se ha considerado RVFV 0,6/1 kV 3x6 mm2).
* Desmontaje del panel de señalización variable, transporte hasta el lugar de acopio temporal mientras duran las obras y hasta la ubicación definitiva del panel, y su montaje.
* Ejecución de la nueva cimentación del panel de señalización variable.
* Toma de tierra del panel, con pica.

Se prevé que esta actuación la va a ejecutar el CONTRATISTA, aunque deberá ser consensuada, aceptada y supervisada por el organismo titular del servicio, en fase de ejecución de obra.

CROQUIS DE LA SOLUCIÓN ADOPTADA:

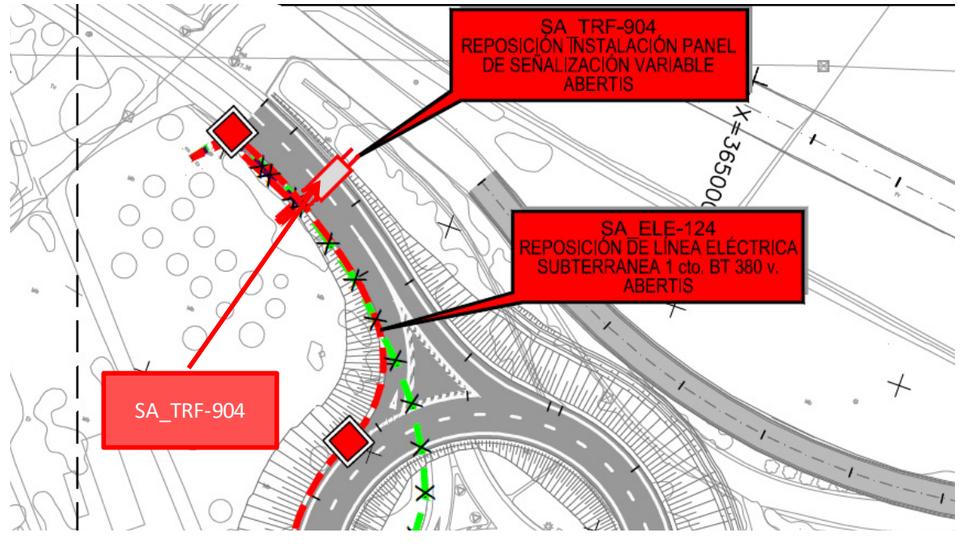

FICHA DE SERVICIOS AFECTADOS		FICHA : 09
PROYECTO:	**PROYECTO DE TRAZADO "AUTOVÍA DEL MEDITERRÁNEO A-7. TRAMO: LA MORA - LA POBLA DE MONTORNES"**	
AFECCIÓN: TRF-905		
MUNICIPIO: **ALTAFULLA Y TORREDEMBARRA**	PROVINCIA: **TARRAGONA**	
PK INICIAL: 105+340	PLANO: 10.2.14.1	
PK FINAL: 105+500	HOJA: 8 Y 9 DE 10	FECHA: MAYO 2017

RESEÑA FOTOGRÁFICA DEL SERVICIO:



FUENTE: GOOGLE MAP

TITULAR O CONCESIONARIO:	DATOS DEL RESPONSABLE DEL ÁREA.
abertis	NOMBRE: JORDI CAMPMANY VILAPLANA DOMICILIO: CIUDAD: CÓDIGO POSTAL: TELÉFONO: 932 305 200 EMAIL: jordi.campmany@abertisautopistas.com
CLASE DE SERVICIO AFECTADO:	TIPO DE AFECCIÓN:
INSTALACIÓN DE TRÁFICO	**LÍNEA DE ALIMENTACIÓN ELÉCTRICA DE PANEL DE SEÑALIZACIÓN VARIABLE**

DESCRIPCIÓN DEL SERVICIO AFECTADO:

Línea subterránea de alimentación eléctrica del panel de señalización variable, propiedad de ABERTIS, que se encuentra en la margen norte de la calzada de la N-340, en sentido hacia Tarragona, a la altura de los PP.KK. 105+340 – 105+500 aproximadamente del eje de la traza de la A-7 proyectado.
Esta línea eléctrica subterránea se va a ver afectada por el Proyecto en dos tramos: uno por la modificación proyectada de la Glorieta Norte del Enlace 3 "Torredembarra", y otro por la ejecución del Ramal de Conexión Directa A-7 AP-7 del Enlace 3 "Torredembarra".

AFECCIÓN:

LONGITUD MODIFICADA: 170 m

PRESUPUESTO DE REPOSICIÓN: 11.317,30 €

FICHA DE SERVICIOS AFECTADOS		FICHA : 09
PROYECTO:	**PROYECTO DE TRAZADO "AUTOVÍA DEL MEDITERRÁNEO A-7. TRAMO: LA MORA - LA POBLA DE MONTORNES"**	
REPOSICIÓN: SA_TRF-905		
MUNICIPIO: **ALTAFULLA Y TORREDEMBARRA**	PROVINCIA: **TARRAGONA**	
PK INICIAL: 105+340	PLANO: 10.2.14.2	
PK FINAL: 105+500	HOJA: 5 Y 6 DE 6	FECHA: MAYO 2017

SÍNTESIS DE LA SOLUCIÓN ADOPTADA:

Se propone la reposición de la instalación de tráfico, con las siguientes actuaciones:
* Localización mediante georradar de la línea eléctrica y la ejecución de 4 catas en las zonas donde se pretende realizar la conexión de la reposición con la línea existente.
* Ejecución de unos 170 m de canalización eléctrica subterránea de 1 C. PVC Ø 160 mm en zanja (un tramo de unos 114 m bordeando la Glorieta Norte del enlace, y otro de unos 56 m que cruza el Ramal de Conexión Directa A-7 AP-7).
* Tendido de unos 170 m de línea eléctrica de alimentación del panel en canalización formada por 1 cto. de BT, con el mismo tipo de cable que tiene en la actualidad (si bien en el Presupuesto se ha considerado RVFV 0,6/1 kV 3x16 mm2).
* Instalación de 4 arquetas.

Se prevé que esta actuación la va a ejecutar el CONTRATISTA, aunque deberá ser consensuada, aceptada y supervisada por el organismo titular del servicio, en fase de ejecución de obra.

CROQUIS DE LA SOLUCIÓN ADOPTADA:

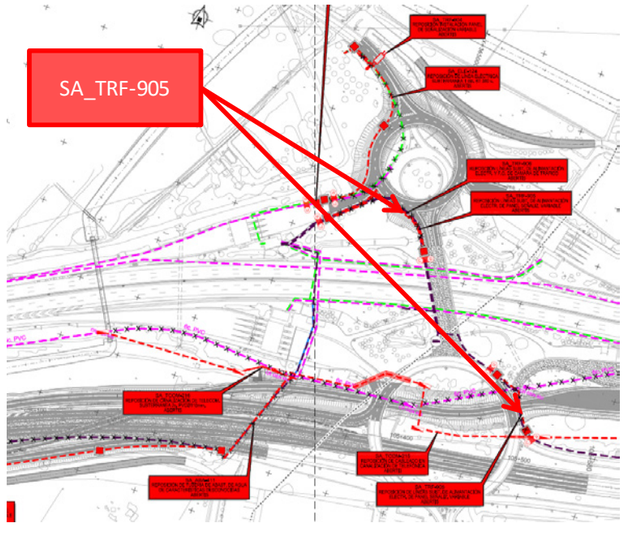

FICHA DE SERVICIOS AFECTADOS		FICHA : 10
PROYECTO:	**PROYECTO DE TRAZADO "AUTOVÍA DEL MEDITERRÁNEO A-7. TRAMO: LA MORA - LA POBLA DE MONTORNES"**	
AFECCIÓN: TRF-906		
MUNICIPIO: **ALTAFULLA**	PROVINCIA: **TARRAGONA**	
PK INICIAL: 105+340	PLANO: 10.2.14.1	
PK FINAL: 105+430	HOJA: 8 Y 9 DE 10	FECHA: MAYO 2017

RESEÑA FOTOGRÁFICA DEL SERVICIO:



FUENTE: GOOGLE MAP

TITULAR O CONCESIONARIO:	DATOS DEL RESPONSABLE DEL ÁREA.
abertis	NOMBRE: JORDI CAMPMANY VILAPLANA DOMICILIO: CIUDAD: CÓDIGO POSTAL: TELÉFONO: 932 305 200 EMAIL: jordi.campmany@abertisautopistas.com
CLASE DE SERVICIO AFECTADO:	TIPO DE AFECCIÓN:
INSTALACIÓN DE TRÁFICO	**LÍNEA DE ALIMENTACIÓN ELÉCTRICA DE PANEL DE SEÑALIZACIÓN VARIABLE**

DESCRIPCIÓN DEL SERVICIO AFECTADO:

Líneas subterráneas de alimentación eléctrica y de F.O. de cámara de tráfico, propiedad de ABERTIS, que se encuentra junto a la Glorieta Sur del Enlace 3 "Torredembarra", que discurren junto a la línea de alimentación de panel de señalización variable TRF-905 hasta que llegan a la cámara a la que dan servicio, a la altura de los PP.KK. 105+340 – 105+430 aproximadamente del eje de la traza de la A-7 proyectado.
Estas líneas subterráneas se van a ver afectadas por la modificación proyectada de la Glorieta Norte del Enlace 3 "Torredembarra".

AFECCIÓN:

LONGITUD MODIFICADA: 114 m

PRESUPUESTO DE REPOSICIÓN: 11.399,05 €

FICHA DE SERVICIOS AFECTADOS		FICHA : 10
PROYECTO:	**PROYECTO DE TRAZADO "AUTOVÍA DEL MEDITERRÁNEO A-7. TRAMO: LA MORA - LA POBLA DE MONTORNES"**	
REPOSICIÓN: SA_TRF-906		
MUNICIPIO: **ALTAFULLA**	PROVINCIA: **TARRAGONA**	
PK INICIAL: 105+340	PLANO: 10.2.14.2	
PK FINAL: 105+430	HOJA: 5 Y 6 DE 6	FECHA: MAYO 2017

SÍNTESIS DE LA SOLUCIÓN ADOPTADA:

Se propone la reposición de la instalación de tráfico, con las siguientes actuaciones:
* Ejecución de unos 114 m de canalización eléctrica subterránea de 2 C. PVC Ø 160 mm en zanja.
* Tendido de unos 114 m de línea eléctrica de alimentación de la cámara en canalización formada por 1 cto. de BT, con el mismo tipo de cable que tiene en la actualidad (si bien en el Presupuesto se ha considerado RVFV 0,6/1 kV 3x10 mm2).
* Tendido de unos 233 m de cable de 8 F.O., incluyendo los empalmes y pruebas correspondientes.

Se prevé que esta actuación la va a ejecutar el CONTRATISTA, aunque deberá ser consensuada, aceptada y supervisada por el organismo titular del servicio, en fase de ejecución de obra.

CROQUIS DE LA SOLUCIÓN ADOPTADA:

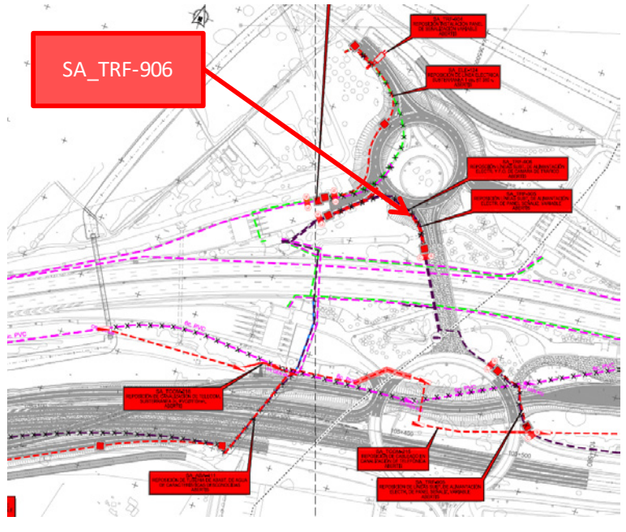

SERVEI CATALÁ DE TRANSIT

FICHA DE SERVICIOS AFECTADOS	FICHA : 01

PROYECTO: **PROYECTO DE TRAZADO "AUTOVÍA DEL MEDITERRÁNEO A-7. TRAMO: LA MORA - LA POBLA DE MONTORNES"**

AFECCIÓN: TRF-909

MUNICIPIO: **TORREDEMBARRA**	PROVINCIA: **TARRAGONA**	
PK INICIAL: 105+490	PLANO: 10.2.15.1	
PK FINAL: 105+490	HOJA: 2 DE 2	FECHA: MAYO 2017

RESEÑA FOTOGRÁFICA DEL SERVICIO:



FUENTE: GOOGLE MAP

TITULAR O CONCESIONARIO:	DATOS DEL RESPONSABLE DEL ÁREA.
servei català de Trànsit	NOMBRE: DAVID PEGEROLS LLEONARD DOMICILIO: CIUDAD: CÓDIGO POSTAL: TELÉFONO: 935 674 005 / 637 369 354 EMAIL: dpagerols@gencat.cat
CLASE DE SERVICIO AFECTADO:	TIPO DE AFECCIÓN:
INSTALACIÓN DE TRÁFICO	**INSTALACIÓN DE RADAR**

DESCRIPCIÓN DEL SERVICIO AFECTADO:

Radar, propiedad del SERVEI CATALÁ DE TRANSIT, que se encuentra en la margen norte de la actual N-340, a la altura del PK 105+490 aproximadamente del eje proyectado de la A-7.
Se considera que este radar podría resultar afectado al ampliarse ligeramente la calzada de la N-340 en esa zona.

AFECCIÓN:

LONGITUD MODIFICADA: - m

PRESUPUESTO DE REPOSICIÓN: 8.362,56 €

FICHA DE SERVICIOS AFECTADOS	FICHA : 01

PROYECTO: **PROYECTO DE TRAZADO "AUTOVÍA DEL MEDITERRÁNEO A-7. TRAMO: LA MORA - LA POBLA DE MONTORNES"**

REPOSICIÓN: SA_TRF-909

MUNICIPIO: **TORREDEMBARRA**	PROVINCIA: **TARRAGONA**	
PK INICIAL: 105+490	PLANO: 10.2.15.2	
PK FINAL: 105+490	HOJA: 1 DE 1	FECHA: MAYO 2017

SÍNTESIS DE LA SOLUCIÓN ADOPTADA:

Se propone la reposición de la instalación de tráfico, con las siguientes actuaciones:
* Desmontaje del radar, transporte hasta el lugar de acopio temporal mientras duran las obras y luego hasta su ubicación definitiva, y su montaje.

Se prevé que esta actuación la va a ejecutar el CONTRATISTA, aunque deberá ser consensuada, aceptada y supervisada por el organismo titular del servicio, en fase de ejecución de obra.

CROQUIS DE LA SOLUCIÓN ADOPTADA:

