ANEJO Nº 23.
EXPROPIACIONES E INDEMNIZACIONES

ÍNDICE

23. ANEJO Nº 23. EXPROPIACIONES E INDEMNIZACIONES 3

23.1. MEMORIA 3

23.1.1. OBJETO DEL ANEJO 3
23.1.2. DESCRIPCIÓN DE LAS OBRAS 4
23.1.2.1. Descripción general 4
23.1.3. AFECCIONES 4
23.1.3.1. Expropiación 8
23.1.3.2. Imposición de servidumbres 9
23.1.3.3. Ocupaciones temporales 10
23.1.4. PLANOS PARCELARIOS 10
23.1.5. CRITERIOS DE PERITACIÓN Y VALORACIÓN DE LOS BIENES Y DERECHOS AFECTADOS 10
23.1.5.1. Metodología 10
23.1.5.2. Precios unitarios 14
23.1.5.3. Valoración de los bienes y derechos afectados 14

23.2. BIENES Y DERECHOS AFECTADOS 15

23.2.1. DETERMINACIÓN DE LOS BIENES Y DERECHOS AFECTADOS 15
23.2.2. RELACIÓN CONCRETA E INDIVIDUALIZADA DE LOS BIENES Y DERECHOS AFECTADOS 15

23.3. PLANOS DE EXPROPIACIÓN 22

23.3.1. PLANO DE SITUACIÓN 23
23.3.2. PLANOS DE CONJUNTO 24
23.3.3. PLANTA TRAZADO Y PERFIL LONGITUDINAL 25
23.3.4. ORTOFOTOPLANOS 26
23.3.5. PLANOS DE EXPROPIACIONES 27
23.3.6. PLANOS DE POLIGONAL DE EXPROPIACIONES 28

23.4. COORDENADAS DE LOS PUNTOS DE REPLANTEO 29

23.5. FICHAS INDIVIDUALIZADAS DE FINCAS 41

23. ANEJO Nº 23. EXPROPIACIONES E INDEMNIZACIONES

23.1. MEMORIA

23.1.1. OBJETO DEL ANEJO

La finalidad del Anejo de Expropiaciones es doble, en primer lugar ha de servir para poder ajustarse a los requisitos necesarios que ineludiblemente debe reunir todo proyecto para cumplimentar el trámite de su aprobación por el Ministerio de Fomento, de conformidad con la legislación vigente y, en segundo lugar, igualmente debe servir de base de partida para la incoación y subsiguiente tramitación del expediente de expropiación por el Servicio de Expropiaciones correspondiente, de los bienes y derechos afectados por la ejecución de las obras correspondientes al Proyecto "Reforma del Enlace de la Autovía del Sur (A-4) con la SE-20 (P.K. 0). Provincia de Sevilla".

De acuerdo con la OC 22/07 sobre "Instrucciones complementarias para tramitación de proyectos", para adelantar el inicio del expediente expropiatorio, una vez redactado el correspondiente Proyecto de Trazado, y aprobado provisionalmente, se someterá al trámite de información pública previsto en el artículo 19.1 de la Ley de Expropiación Forzosa, incluyendo la relación individualizada de bienes y derechos afectados.

Por consiguiente, dicho anejo tiene la finalidad de definir, con toda la precisión posible, los terrenos que son estrictamente necesarios para la correcta ejecución de las obras contempladas en el mismo así como los bienes y derechos afectados.

La ocupación de los terrenos puede ser de dos tipos: temporal o definitiva, siendo esta última la expropiación.

La legislación de referencia es la siguiente:

- Ley 37/2015, de 29 de septiembre, de carreteras.
- Real Decreto 1812/1994, de 2 de septiembre, por el que se aprueba el Reglamento General de Carreteras.
- Orden Circular 22/07 sobre instrucciones complementarias para tramitación de proyectos.
- Real Decreto Legislativo 7/2015, de 30 de octubre, por el que se aprueba el texto refundido de la Ley de Suelo y Rehabilitación Urbana y Real Decreto 1492/2011, de 24 de octubre, por el que se aprueba el Reglamento de valoraciones de la Ley de Suelo.
- Ley de Expropiación Forzosa de 16 de diciembre de 1954 y su Reglamento aprobado por Decreto de 26 de abril de 1957.
- A efectos de la Ley de Carreteras (Ley 37/2015) y del Reglamento vigente (RD 1812/1994), se establecen ls siguientes zonas de protección:
- Zona de dominio público:
  - Son los terrenos ocupados por las propias carreteras del Estado, sus elementos funcionales y una franja de terreno a cada lado de la vía de 8 metros de anchura en autopistas y autovías y de 3 metros en carreteras convencionales, carreteras multicarril y vías de servicio, medidos horizontalmente desde la arista exterior de la explanación y perpendicularmente a dicha arista.
  - La arista exterior de la explanación es la definida por la intersección del talud del desmonte o del terraplén o, en su caso, de los muros de contención o de sostenimiento, con el terreno natural.

    En el caso de existir cunetas exteriores a los bordes de dichos taludes o muros, o en terrenos llanos, la arista exterior de la explanación coincidirá con el borde de la cuneta más alejado de la carretera.
  - En los casos especiales de túneles, puentes, viaductos y otras estructuras, cimentaciones, anclajes, estabilizaciones de taludes, elementos de drenaje u obras similares, se podrá establecer otra delimitación de la arista exterior de la explanación de forma justificada, en cuyo caso ésta se ha de incluir expresamente en el estudio de carreteras que habrá de ser objeto de información pública; en su defecto, dicha arista exterior de la explanación será la línea de proyección vertical del borde de la obra sobre el terreno natural. Será en todo caso de dominio público el terreno ocupado por los apoyos de los puentes y viaductos y la totalidad de sus cimentaciones, y además la franja de terreno que sea preciso excavar a su alrededor para su construcción con una anchura de 1 metro como mínimo, salvo excepciones debidamente justificadas.
- Zona de servidumbre:
  - La zona de servidumbre de las carreteras del Estado está constituida por dos franjas de terreno a ambos lados de las mismas, delimitadas interiormente por la zona de dominio público y exteriormente por dos líneas paralelas a las aristas exteriores de la explanación, a una distancia de 25 metros en autopistas y autovías y de 8 metros en carreteras convencionales y carreteras multicarril, medidos horizontalmente desde las citadas aristas.
- Zona de afección:
  - La zona de afección de las carreteras del Estado está constituida por dos franjas de terreno a ambos lados de las mismas, delimitadas interiormente por la zona de servidumbre y exteriormente por dos líneas paralelas a las aristas exteriores de la

explanación, a una distancia de 100 metros en autopistas y autovías y de 50 metros en carreteras multicarril y convencionales, medidos horizontalmente desde las citadas aristas.

En el caso especial de túneles y sus elementos auxiliares, constituirán zona de afección los terrenos situados entre las proyecciones verticales de los hastiales exteriores de los mismos y además dos franjas de terreno adicionales de 50 metros de anchura, una a cada lado de dichas proyecciones, medidas horizontal y perpendicularmente al eje de los túneles o elementos auxiliares, salvo que en aplicación de lo dispuesto en el artículo 31.3 (Ley 37/2015) se derivara un grado de protección diferente.

- Zona de limitación a la edificabilidad.

  - A ambos lados de las carreteras del Estado se establece la línea límite de edificación, que se sitúa a 50 metros en autopistas y autovías y a 25 metros en carreteras convencionales y carreteras multicarril, medidos horizontal y perpendicularmente a partir de la arista exterior de la calzada más próxima. La arista exterior de la calzada es el borde exterior de la parte de la carretera destinada a la circulación de vehículos en general.

    La franja de terreno comprendida entre las líneas límite de edificación establecidas en las respectivas márgenes de una vía se denomina zona de limitación a la edificabilidad.

    A los efectos de lo dispuesto en el anterior apartado, los nudos viarios y cambios de sentido, las intersecciones, las vías de giro y los ramales tendrán la línea límite de edificación a 50 metros medidos horizontal y perpendicularmente desde la arista exterior de la calzada en cada caso.

23.1.2. DESCRIPCIÓN DE LAS OBRAS

El proyecto se basa en un Convenio de Colaboración entre el Ministerio de Fomento y el Ayuntamiento de Sevilla, para la ejecución de la reforma del enlace de la A-4 con la SE-20 y otras actuaciones en Red de Carreteras del Estado"; el cual procede del Estudio de trazado "Reforma del enlace de la "Ronda Supernorte" SE-20 con la "Autovía del Sur" A-4. "Ronda Urbana SE-35" (Fase 1º) Sevilla", de la Gerencia de Urbanismo del Ayuntamiento de Sevilla.

Como ya se ha indicado, el presente Proyecto tiene su origen en el "*Convenio de Colaboración entre el Ministerio de Fomento y el Ayuntamiento de Sevilla para la ejecución de la reforma del Enlace de la A-4 con la SE-20 y otras actuaciones en la Red de Carreteras del Estado",* de 4 de mayo de 2015. Durante la redacción de la presente Fase, la Dirección del Proyecto ha convenido con el Ayuntamiento de Sevilla, que los viales representados por los ejes 4, 5 y 6, así como el camino representado por el eje 39 y parte del camino representado por el eje 31 (zona entre pp.kk. 1+656 y 2+050), no formen parte del presente Proyecto.

No obstante, en el Proyecto se incluirán datos relativos a estos ejes únicamente con carácter informativo, ya que las actuaciones relativas a los mismos no serán presupuestadas.

En el "Convenio de Colaboración entre el Ministerio de Fomento y el Ayuntamiento de Sevilla para la ejecución de la reforma del enlace de la A-4 con la SE-20 y otras actuaciones en Red de Carreteras del Estado", se indica en su estipulación primera que:

"El objeto de este convenio es el desarrollo coordinado entre el Ministerio de Fomento y el Ayuntamiento de Sevilla de las siguientes actuaciones:

- *El proyecto denominado **"Reforma del Enlace de la SE-20 y la A-4".** Esta propuesta de remodelación de enlace de las dos carreteras que forman parte de la RCE, incorporará igualmente las conexiones viarias necesarias para garantizar la futura accesibilidad a la primera fase del desarrollo del sector San Nicolás Oeste "SUS-DMN-03", según el diseño informado favorablemente el 31 de julio de 2014 por el Ministerio de Fomento…".*

23.1.2.1. Descripción general

La obra se localiza geográficamente al Noreste de la ciudad de Sevilla, en un tramo de carretera de la autovía del Sur A-4, entre Sevilla y Carmona.

El trazado de la Remodelación del enlace de la autovía A-4 con la carretera SE-20, discurre completamente por suelo del Ayuntamiento de Sevilla.

El enlace actual de la autovía A-4 con la carretera SE-20 es del tipo trompeta, con dos únicos movimientos directos: Córdoba (A-4)/Carretera SE-20 y Carretera SE-20/Córdoba (A-4). El movimiento Sevilla (A-4)/Carretera SE-20 se resuelve actualmente a través de la carretera A-8008 (de titularidad de la Junta de Andalucía) y el movimiento SE-20 hacia Sevilla, se hace a través de un ramal que se une con el tráfico de la A-8008, para confluir en la glorieta localizada bajo la autovía.

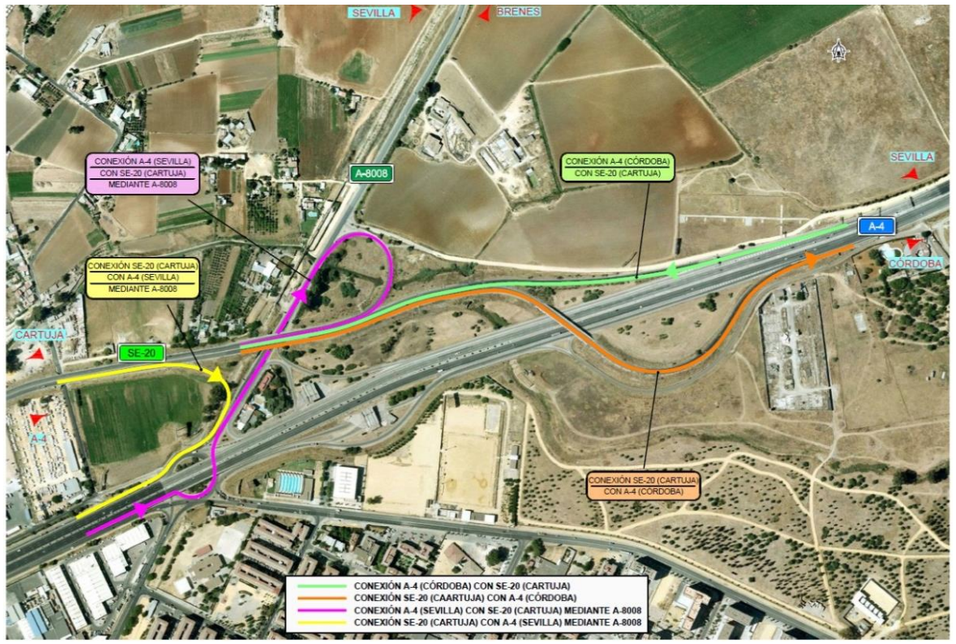

Movimientos actuales

En la imagen siguiente se incluye un plano facilitado por la Dirección General de Infraestructuras de la Junta de Andalucía, en la que se muestra la titularidad de los viales afectados por el proyecto.

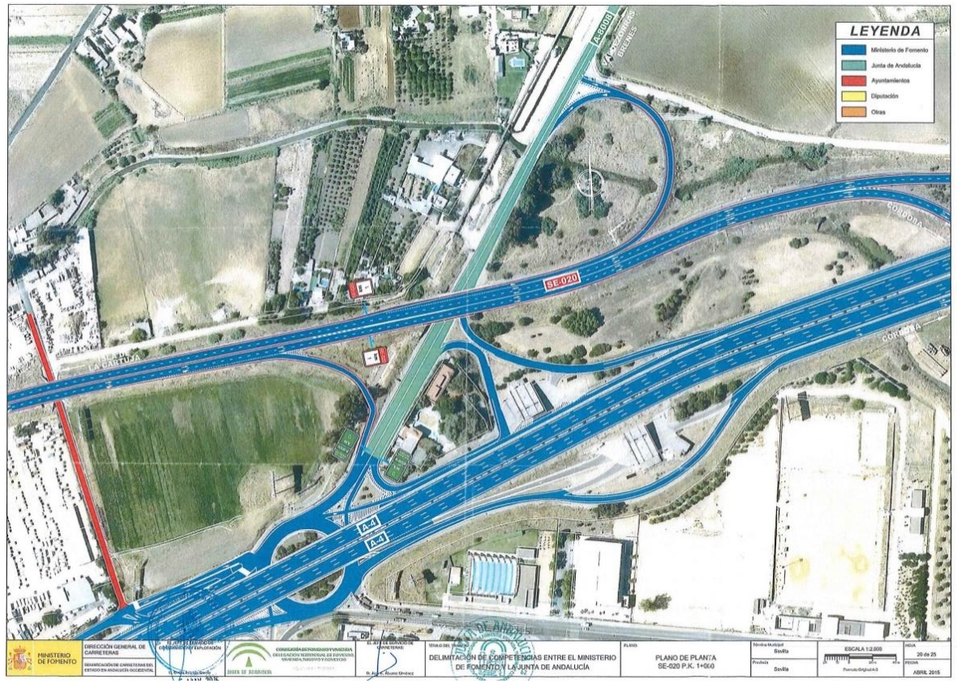

La propuesta de la Demarcación de Carreteras del Estado en Andalucía Occidental de actuar en este emplazamiento se fundamenta en los acuerdos plasmados en el Convenio firmado con el Ayuntamiento de Sevilla, que consiste en la Reforma del enlace para completar los movimientos actuales, añadiendo a estos los correspondientes a los tránsitos Carretera SE-20/Sevilla (A-4) y Sevilla (A--4)/Carretera SE-20, independizándolos de la carretera de la Junta de Andalucía A-8008 (Sevilla-Brenes).

Por este motivo, se plantea una remodelación del Enlace de la Autovía del Sur A-4 con la carretera SE-20, que mejore la conectividad entre ellas, y que optimice los movimientos posibles para poder abarcar todas las posibilidades de conexión entre autovías, incorporando una glorieta en la margen norte de la autovía A-4 que permitiría la conexión de los futuros viarios previstos en el planeamiento vigente, de acuerdo a la Orden de Estudio.

El límite sur de la actuación está conformado por el camino de servicio colindante al Parque de San Ildefonso, conocido como “Parque del Tamarguillo”, al cual se procura afectar lo mínimo posible, manteniendo su acceso a la vía de servicio sur.

El proyecto se ha visto condicionado por el futuro trazado de la Ronda Urbana SE-35, en el cual figura la glorieta principal de este Enlace, y que atraviesa de norte a sur el presente estudio. Además de la cercanía al aeropuerto, en el p.k. 533, y la necesidad de encajar la entrada a tronco de autovía del ramal procedente de la SE-20 y la vía de servicio sur en una longitud de aproximadamente 1.000 m.

También se ha tenido en cuenta el Proyecto de Construcción del nuevo cauce de los arroyos Tamarguillo y Ranillas, de la Dirección General del Agua, de la Confederación Hidrográfica del Guadalquivir, de Clave: SE-3051, de 2005, y la existencia de numerosos servicios de suministro, puesto que el proyecto se desarrolla en una zona periurbana.

El trazado proyectado discurre con orientación norte-sur, en su mayoría en el extremo norte del P.K. 535 de la autovía A-4.

La sección tipo existente del tronco de la A-4, en casi todo el tramo de estudio, está formada en la actualidad por dos calzadas de tres carriles por sentido, de 3,50 metros de anchura cada carril. En la margen sur, el tronco pasa a tener dos carriles a partir del P.K. 533+000, mientras que en la margen norte, la sección de tronco pasa de dos a tres carriles, justo a la altura del inicio de la actuación objeto de este proyecto, en el P.K. 532+650. El ramal que se incorpora a la A-4 (sentido Sevilla) en el enlace con el aeropuerto se configura en un tercer carril que se prolonga hasta la entrada de la A-4 en Sevilla, donde pasa a denominarse *Avenida de Kansas City.*

Se prevé la ejecución de un cuarto carril por el exterior de la calzada derecha, entre la entrada a la autovía A-4 del ramal procedente del aeropuerto (p.k. 532+650), hasta la futura salida de la autovíaA-4 hacia la nueva glorieta (p.k. 534+000 aproximadamente).

Para los ramales de enlace de sentido único se establece un ancho de berma mínimo de 1,00 m y arcenes de entre 0,50 m y 1,50 m, dependiendo de la velocidad. Los arcenes exteriores serán de entre 1,50 m y 2,50 m.

Se plantea la reposición de un camino existente en la margen Norte (**Eje 31)**, que se modifica adaptándolo al trazado, y manteniendo el acceso a las estructuras de soporte del Sistema de Aproximación del aeropuerto.

En el extremo Sur del Enlace, en la margen izquierda de la autovía A-4, se estudia la conexión de la vía de servicio existente con la autovía A-4 dirección Madrid, reponiéndose todas las vías existentes. A la vía de servicio se le incorpora la reposición de un camino existente (**Eje 19**), de manera paralela y con su correspondiente carril de aceleración. Este camino además de ser utilizado para el acceso a unas fincas particulares, es parte del plan de emergencia del aeropuerto.

Se proyecta la construcción de 2 paso superiores y 2 pasos inferiores:

- La Estructura E-1 está conformada por los Ejes 4 y 31 en la zona superior, y el Ejes 2 y 3 en la zona inferior.

- La Estructura E-2 es la conformada por los Ejes 9 (zona superior) y Eje 13 en la zona inferior.

- El paso superior (Estructura E-3) será paralelo al existente sobre la autovía A-4 en el P.K. 534+640, y dará continuidad al Eje 10, ramal de salida de la A-4 (origen Sevilla) con destino la glorieta.

- La estructura E-4 da paso al Eje 31 bajo los Ejes 9 y 10, dando continuidad al camino existente, en cual conecta con la carretera A-8008.

Los desmontes existentes a lo largo de la traza son muy escasos y de alturas reducidas, inferiores a los 4,5 m.

Los materiales con los que se construirán los rellenos procederán mayoritariamente de las canteras localizadas para tal fin en el estudio de materiales, ya que los desmontes son muy escasos a lo largo de la traza y de muy poca altura.

Los rellenos proyectados alcanzan una altura máxima de 10,60 m en el p.k.0+220 del eje 11.

El talud preliminar que se propone adoptar para todos los casos es 2H/1V.

Existen algunas zonas con suelos blandos correspondientes a rellenos antrópicos heterogéneos sin compactar (R_1) y en algún caso suelos aluviales recientes, que se recomienda retirar, realizando saneos.

Para la recopilación de la información urbanística necesaria se ha procedido a efectuar consulta al Ayuntamiento de Sevilla, como queda reflejado en el correspondiente apartado de Organismos Afectados del Proyecto de Trazado, así como a la consulta de la información disponible en la página web de del Ayuntamiento de Sevilla (http://www.pgou.eu/Sevilla.htm).

El 14 de enero de 2016, La Jefa del Servicio de Urbanismo de la Delegación Territorio de Medio Ambiente y Ordenación del Territorio en Sevilla, suscribió un informe en el que indicaba lo siguiente:

"El planeamiento vigente en el término municipal de Sevilla es el Plan General de Ordenación urbana aprobado por Resolución de la Consejera de Obras públicas y Transporte de fecha 19/07/06 y Texto refundido, aprobado por Resolución de la Consejera de Obras Públicas y Transportes de fecha 15/03/07.

Según el plano de ordenación estructural OE-01 de Clasificación y Categorías de Suelo Urbano y Urbanizable, los terrenos incluidos en el ámbito de actuación tienen la clasificación:

- Suelo urbanizable (sectorizado). Estos terrenos son los situados al Norte de la Autovía A-4 y están incluidos parcialmente en los ámbitos urbanísticos denominados por el vigente PGOU como "SUS-DMN-02 San Nicolás Este", "SUS-DMN-03 San Nicolás Oeste" y "SUS-DMN-02 Aeropuerto Viejo".

  De estos ámbitos urbanísticos solamente consta aprobado definitivamente el planeamiento de desarrollo del Sector "SUS-DMN-03 San Nicolás Oeste" cuyo Plan Parcial fue aprobado definitivamente por el Ayuntamiento Pleno, el día 27 de septiembre de 2013 (BOP de Sevilla 17 de febrero de 2014).

- Suelo urbano (consolidado). Estos terrenos son los situados al Sur de la Autovía A-4, entre los pp.kk. 534 y 535, afectándose parcialmente a terrenos del Centro Deportivo Alcosa y del parque del Tamarguillo-Cortijo de San Ildefonso (SGEL-7).

- Sistema General (exento de clasificación). Se afectan parcialmente terrenos del Sistema General Aeroportuario (Aeropuerto de Sevilla) así como del Sistema General Viario (Autovía A-4).

El plano OE-04 de Estructura del Territorio Sistema Generales distingue en el ámbito los siguientes sistemas generales:

- *Sistema General de Espacio Libres*
- *Sistema General de Transportes e Infraestructuras básicas*
- *Sistema General de Equipamientos y Servicios Públicos.*

Según el plano de ordenación estructural OE-05 de Usos Globales OE-05, se distinguen en el ámbito los siguientes usos globales:

- *Uso global dotacional*
- *Uso global actividades productivas*

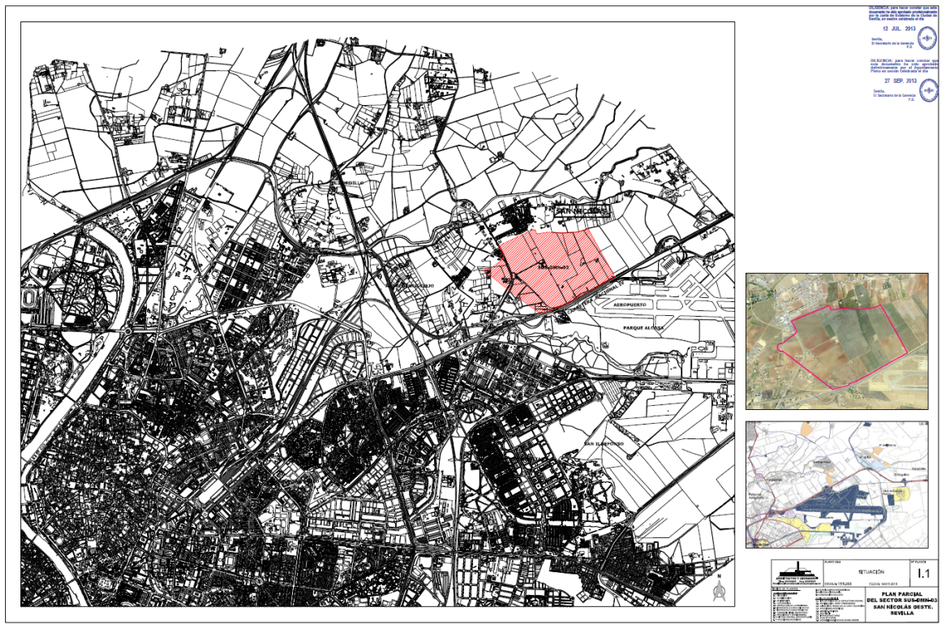

Plano de Información I.1. "Situación." Del P.P. San Nicolás Oeste

La gran parte de los terrenos afectados por la reforma del enlace A-4/SE-20 se encuentran dentro del ámbito denominado "SUS-DMN-03 San Nicolás Oeste", cuyos suelos están clasificados, como ya se expuso anteriormente, como Suelo Urbanizable (Sectorizado) por el P.G.O.U. de Sevilla, tal y como se representa en el plano de Información I.2 "Calificación según el P.G.O.U. vigente" del Plan Parcial aprobado definitivamente.

En el plano de dicho documento de planeamiento de desarrollo denominado I.3 "Calificación de suelos según el P.G.O.U. vigente", se observa que los suelos por los que discurrirán los nuevos viales previstos están calificados como Viarios (futura SE-35) así como Suelos dotacionales, de "espacios libres asociados al viario" y en un pequeño porcentaje ocupan suelos de "equipamientos y servicios públicos".

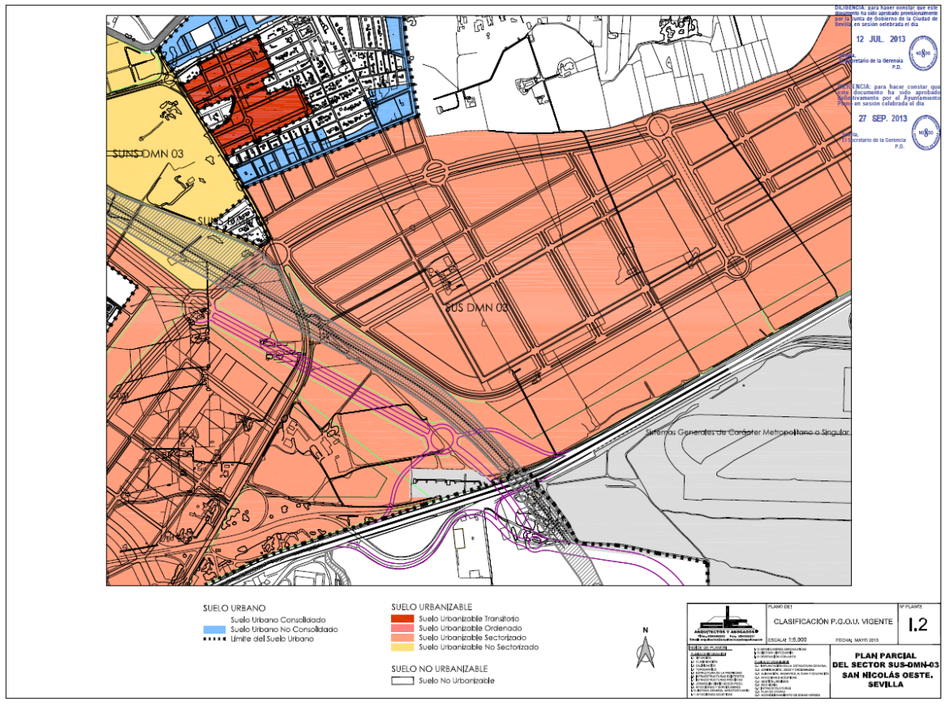

Plano de Información I.2. "Clasificación P.G.O.U. vigente." Del P.P. San Nicolás Oeste

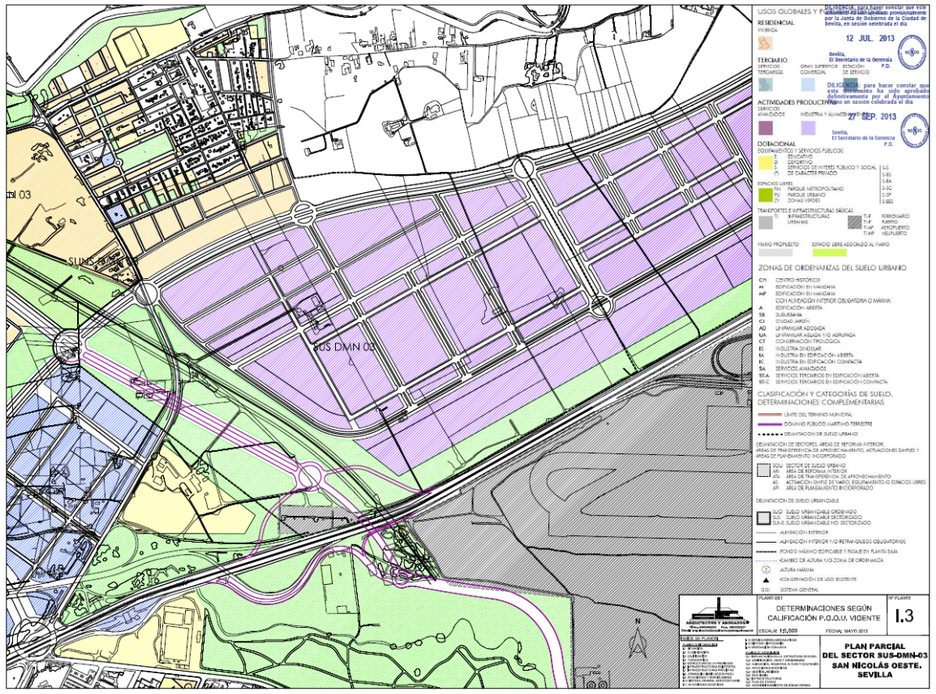

Plano de Información I.3. "Calificación P.G.O.U. vigente." Del P.P. San Nicolás Oeste

23.1.3. AFECCIONES

Para la correcta ejecución de las obras contenidas en el Proyecto, se definen tres tipos de afecciones:

- Expropiación
- Imposición de servidumbres
- Ocupación temporal

23.1.3.1. Expropiación

Se expropia el pleno dominio de las superficies que requiera la actuación conforme a la vigente Ley de Carreteras, sus elementos funcionales y las instalaciones permanentes que tengan por objeto una correcta explotación, así como todos los elementos y obras anexas o complementarias definidas en el Proyecto que coincidan con la rasante del terreno o sobresalgan de él, y en todo caso las superficies que sean imprescindibles para cumplimentar la normativa legal vigente para este tipo de obras.

La fijación de la línea perimetral de la expropiación con relación a la arista exterior de la explanación, queda estrictamente definida en los planos parcelarios que forman parte del presente Anejo. Dicha línea perimetral se establece en función de los siguientes parámetros:

a) La calificación fiscal de los terrenos afectados.
b) Las características topográficas de los mismos.

Como arista exterior de la explanación se ha considerado, a todos los efectos, la formada por el borde del talud del desmonte o terraplén del ramal de enlace o tronco, muros de contención o sostenimiento o el borde la de la cuneta de guarda más alejado de la carretera, caso de que esta existiera.

EXPROPIACIÓN DEFINITIVA

La línea de expropiación trazada mantiene las distancias que en concepto de dominio público son de aplicación según lo establecido en el artículo 29, puntos 1 al 3 de la Ley 37/2015, de 29 de Septiembre, de Carreteras.

Tronco de Autovía:

Se considera como zona a expropiar la constituida por los terrenos ocupados por la autovía más una franja de 8,00 m a cada lado de ésta, medidos en horizontal y perpendicularmente al eje del trazado, desde la arista exterior de la explanación y una franja de 3,00 m en los ramales de enlaces, medidos igual que en el caso del tronco de la autovía, considerándose que comienza la franja de 3,00 m de dominio público a partir de la perpendicular al eje del ramal desde el corazón del arcén.

En caminos se determina la franja de expropiación, ubicada en la arista exterior de la explanación.

En lo relativo a la delimitación de las franjas de ocupación de las estructuras se ha considerado por lo general lo siguiente:

- En los casos en los que las estructuras se encuentran en zonas en las que el trazado atraviesa terrenos de bajo valor y no se producen afecciones significativas sobre los mismos ni sobre edificaciones o explotaciones que pudiera haber, se ha optado por definir una franja de expropiación de 8 m de anchura respecto a la proyección en planta de la estructura, algo más amplia de la estricta proyección que se emplea generalmente en estos casos, pero sin superar el límite de 8 m que es el fijado en la ley.

- En aquellos casos en los que por el contrario pueden afectarse terrenos y bienes de mayor valor y en los que precisamente la estructura (generalmente el caso de los muros) trata de salvar o de minimizar la afección de la infraestructura viaria proyectada a estos bienes adyacentes a la misma, se reduce la franja de expropiación o en su caso más estricto se limita a la propia proyección de su arista exterior (en los términos que a tal efecto establece la ley. En estos últimos casos y dónde resultase necesario se delimitan las correspondientes áreas de ocupación temporal durante la ejecución de los diferentes elementos que constituyen la estructura.

En la delimitación de la línea de expropiación, se han tenido en cuenta aquellas parcelas que en la actualidad pertenecen al Estado, Comunidad Autónoma, Municipio o cualquier otro Organismo o Empresa Pública (AENA, etc.) que dada su naturaleza jurídica de bien público, goza de la condición

de utilidad pública y en consecuencia no deben ser expropiadas. No obstante, dicha inclusión se considera necesaria puesto que en cada caso, previa declaración de compatibilidad, se tendrá que armonizar y acometer, en su caso, la reposición del servicio o finalidad pública y establecimiento de las condiciones técnicas que comporta dicha restitución. Consecuencia de ello, dichas fincas de dominio público se incluyen en la relación de bienes o derechos afectados.

La fijación de la línea perimetral de la expropiación (poligonal de expropiación) con relación a la arista exterior de la explanación, queda estrictamente definida en los planos parcelarios del apartado 3 del presente Anejo.

La expropiación de los terrenos resultantes de la aplicación de los criterios y parámetros de la citada Ley afecta a una superficie de 285.200 m^2, de los cuales 111.982 m^2 corresponden a terrenos clasificados como suelo urbanizable; 4.365 m^2 a suelos urbanos consolidados y 168.853 m^2 como sistemas generales (viario y aeroportuario).

El desglose de las superficies objeto de expropiación en el proyecto, se detalla en el siguiente cuadro:

SUPERFICIES EXPROPIACIÓN (m^2)				
TERMINO MUNICIPAL	SUELO URBANIZABLE	SUELO URBANO	SISTEMAS GENERALES	TOTAL EXPROPIACIÓN
SEVILLA	111.982	4.365	168.853	285.200

Del total del suelo afectado por expropiación, 169.949 m^2 son pertenecientes a dominio público y 115.251 m^2 son de titularidad de particulares.

SUPERFICIES EXPROPIACIÓN (m^2)			
TERMINO MUNICIPAL	DOMINIO PÚBLICO	PARTICULARES	TOTAL EXPROPIACION
SEVILLA	169.949	115.251	285.200

23.1.3.2. Imposición de servidumbres

Se define como imposición de servidumbre, las correspondientes franjas de terreno sobre las que es imprescindible imponer una serie de gravámenes, al objeto de limitar el ejercicio de pleno dominio del inmueble. Las servidumbres que se imponen mediante este proyecto son todas subterráneas y se corresponden con la reposición de servicios afectados, tales como saneamiento, abastecimiento, telefonía y canalizaciones de la comunidad de regantes.

Estas franjas de terreno adicionales a la expropiación tienen una anchura variable, en función de la naturaleza u objeto de la correspondiente servidumbre, concretándose las mencionadas imposiciones de servidumbre, mediante el oportuno grafiado con la trama correspondiente determinada para este fin, en los respectivos planos parcelarios que forman parte de este anejo de expropiaciones para este proyecto.

En el proyecto se han considerado las servidumbres necesarias para la reposición de servicios afectados por las obras, siempre que estos sean de titularidad privada, según el siguiente criterio:

TELEFONÍA Y FIBRA ÓPTICA

- Expropiación:
  - Área asociada a postes, definida por la ocupación en planta de la cimentación más 1 m a cada lado.
- Servidumbre:
  - 2,5 m a cada lado del eje de la línea de telefonía.
  - 1 m a cada lado de la proyección del anclaje de los poste y arquetas.
- Ocupación Temporal:
  - 2,5 m a cada lado del eje de la conducción.
  - Pistas de acceso a postes para la ejecución.

ABASTECIMIENTO, SANEAMIENTO, COMUNIDAD DE REGANTES Y D.G.T.

- Expropiación:
  - Área asociada a arqueta, definida por la ocupación en planta de la cimentación más 1 metro a cada lado.
- Servidumbre:
  - 2,5 m a cada lado del eje de la línea de tuberías.
- Ocupación Temporal:
  - 5 m a cada lado del eje de la conducción.

Dicha imposición de servidumbres afecta a una superficie total de 15.666 m^2.

Del total del suelo afectado por las servidumbres, 4.029 m^2 son dominio público y los restantes 11.637 m^2 son de titularidad de particulares.

SUPERFICIES SERVIDUMBRE (m^2)			
TERMINO MUNICIPAL	DOMINIO PÚBLICO	PARTICULARES	TOTAL SERVIDUMBRE
SEVILLA	4.029	11.637	15.666

23.1.3.3. Ocupaciones temporales

Se definen de este modo aquellas franjas de terreno que resulta estrictamente necesario ocupar para llevar a cabo la correcta ejecución de las obras contenidas en el proyecto y por un espacio de tiempo determinado, generalmente coincidente con el período de finalización de ejecución de las mismas. El periodo de ocupación temporal se estima en **22 meses**, salvo en las parcelas 41.0917-0011 y 41.0917-0013, cuya ocupación temporal se estima en **6 meses**.

En las parcelas 41.0917-0011 y 41.0917-0013, puesto que se está a la espera de los resultados de una nueva campaña de caracterización de los residuos (que aportará además información adicional sobre la fluctuación del Nivel Freático en la zona), que podría originar un cambio en la solución propuesta, se ha considerado conveniente estudiar la ocupación temporal resultante de proceder a una excavación completa de dichos residuos (unos 8,00 m de profundidad), que será la que se represente en los planos de planta de expropiaciones.

La superficie de ocupación temporal asciende a 36.023 m^2.

Del total del suelo afectado por las ocupaciones temporales, 1.646 m^2 son dominio público y los restantes 34.377 m^2 son de titularidad de particulares.

SUPERFICIES OCUPACIÓN TEMPORAL (m^2)			
TERMINO MUNICIPAL	DOMINIO PÚBLICO	PARTICULARES	TOTAL OCUPACIÓN TEMPORAL
SEVILLA	1.646	34.377	36.023

23.1.4. PLANOS PARCELARIOS

El presente Anejo de Expropiaciones incluye una colección de planos parcelarios en los que se definen todas y cada una de las parcelas catastrales afectadas por la ejecución de las obras contenidas en el proyecto, cualquiera que sea su forma de afección.

Dicha colección está formada por:

- Plano de situación a escala 1/50000.
- Planos de trazado (planta y perfiles longitudinales) a escala 1/1000.
- Ortofotoplanos.
- Planos de expropiaciones.
- Planos de coordenadas de los límites de afecciones (poligonal de expropiación)

Cada uno de los planos contiene un croquis reducido del plano guía, indicándose claramente el número de hoja al que pertenece y el nombre del Término Municipal que comprende.

Los referidos planos de expropiaciones se confeccionan sobre la base cartográfica realizada ex profeso para la redacción del proyecto, realizándose la correspondiente identificación catastral de las parcelas afectadas y sus propietarios con la ayuda de los planos catastrales de rústica y urbana de los respectivos Centros de Gestión Catastral de las correspondientes Delegaciones Provinciales de Hacienda, de las informaciones recabadas y facilitadas por el Ayuntamiento afectado y por último de la investigación sobre el terreno y los trabajos de campo realizados.

Los planos de expropiaciones se han confeccionado a una escala que permite identificar la posición de las parcelas en el terreno y efectuar mediciones fiables tanto de la longitud de linderos o distancias como de la superficie de las parcelas.

Asimismo, se han grafiado las parcelas catastrales con indicación de su número de orden (compuesto por su código provincial, código municipal y numeración de cada una de las parcelas afectadas dentro de cada municipio), referencia catastral o polígono, parcela y manzana catastral, en su caso. Igualmente se delimitan con tramas diferentes, los diversos tipos de afección, expropiación, servidumbre y ocupación temporal, que gravitan sobre la parcela.

En general las parcelas catastrales se delimitan en toda su extensión, incluso las subparcelas de cultivo, delimitadas a su vez por líneas más delgadas discontinuas, al objeto que, del examen del plano, se pueda deducir el tipo y la forma de afección en relación con el resto de parcela no afectada.

23.1.5. CRITERIOS DE PERITACIÓN Y VALORACIÓN DE LOS BIENES Y DERECHOS AFECTADOS

23.1.5.1. Metodología

De la consideración de los parámetros “Socioeconómicos” que gravitan sobre los diferentes terrenos y derechos afectados por el proyecto, conjuntamente con las características intrínsecas, agronómicas y urbanísticas de las fincas que se pretenden valorar, así como de la legislación específica de valoración en materia de expropiación forzosa, se estima:

A. VALORACIÓN DEL SUELO

Los parámetros apuntados anteriormente se han de aplicar y armonizar de conformidad con el Real Decreto Legislativo 7/2015, de 30 de octubre, por el que se aprueba el Texto Refundido de la Ley de Suelo y Rehabilitación Urbana, el Real Decreto 1492/2011, de 24 de octubre, así como lo contenido en la Ley de Expropiación Forzosa.

Según el **Art. 21, del RDL 7/2015. Situaciones básicas del suelo**, todo el suelo se encuentra, a los efectos de dicha Ley, en una de las situaciones básicas de suelo rural o de suelo urbanizado.

1. Está en la situación de suelo rural:

   a) En todo caso, el suelo preservado por la ordenación territorial y urbanística de su transformación mediante la urbanización, que deberá incluir, como mínimo, los terrenos excluidos de dicha transformación por la legislación de protección o policía del dominio público, de la naturaleza o del patrimonio cultural, los que deban quedar sujetos a tal protección conforme a la ordenación territorial y urbanística por los valores en ellos concurrentes, incluso los ecológicos, agrícolas, ganaderos, forestales y paisajísticos, así como aquéllos con riesgos naturales o tecnológicos, incluidos los de inundación o de otros accidentes graves, y cuantos otros prevea la legislación de ordenación territorial o urbanística.

   b) El suelo para el que los instrumentos de ordenación territorial y urbanística prevean o permitan su paso a la situación de suelo urbanizado, hasta que termine la correspondiente actuación de urbanización, y cualquier otro que no reúna los requisitos a que se refiere el apartado siguiente.

2 De acuerdo con lo dispuesto por el artículo 21.3 del texto refundido de la Ley de Suelo, se encuentra en la situación de suelo urbanizado el que, estando legalmente integrado en una malla urbana conformada por una red de viales, dotaciones y parcelas propia del núcleo o asentamiento de población del que forme parte, cumpla alguna de las siguientes condiciones:

   a) Haber sido urbanizado en ejecución del correspondiente instrumento de ordenación.

   b) Tener instaladas y operativas, conforme a lo establecido en la legislación urbanística aplicable, las infraestructuras y los servicios necesarios, mediante su conexión en red, para satisfacer la demanda de los usos y edificaciones existentes o previstos por la ordenación urbanística o poder llegar a contar con ellos sin otras obras que las de conexión con las instalaciones preexistentes. El hecho de que el suelo sea colindante carreteras de circunvalación o con vías de comunicación interurbanas no comportará, por sí mismo, su consideración como suelo urbanizado.

   c) Estar ocupado por la edificación, en el porcentaje de los espacios aptos para ella que determine la legislación de ordenación territorial o urbanística, según la ordenación propuesta por el instrumento de planificación correspondiente.

3. También se encuentra en la situación de suelo urbanizado, el incluido en los núcleos rurales tradicionales legalmente asentados en el medio rural, siempre que la legislación de ordenación territorial y urbanística les atribuya la condición de suelo urbano o asimilada y cuando, de conformidad con ella, cuenten con las dotaciones, infraestructuras y servicios requeridos al efecto.

A los efectos de expropiación, las valoraciones de suelo se efectuarán con arreglo a los criterios establecidos en los Títulos III y IV de los citados Reales Decretos Legislativos, cualquiera que sea la finalidad que la motive y la legislación, urbanística o de otro carácter, que la legitime.

Las valoraciones, cuando se aplique la expropiación forzosa, se entenderán referidas al momento de iniciación del expediente de justiprecio individualizado.

1. Las valoraciones del suelo, las instalaciones, construcciones y edificaciones, y los derechos constituidos sobre o en relación con ellos, se rigen por lo dispuesto en esta Ley cuando tengan por objeto:

   a) La verificación de las operaciones de reparto de beneficios y cargas u otras precisas para la ejecución de la ordenación territorial y urbanística en las que la valoración determine el contenido patrimonial de facultades o deberes propios del derecho de propiedad, en defecto de acuerdo entre todos los sujetos afectados.

   b) La fijación del justiprecio en la expropiación, cualquiera que sea la finalidad de ésta y la legislación que la motive.

   c) La fijación del precio a pagar al propietario en la venta o sustitución forzosas.

   d) La determinación de la responsabilidad patrimonial de la Administración Pública.

2. Las valoraciones se entienden referidas:

   a) Cuando se trate de las operaciones contempladas en la letra a) del apartado anterior, a la fecha de iniciación del procedimiento de aprobación del instrumento que las motive.

   b) Cuando se aplique la expropiación forzosa, al momento de iniciación del expediente de justiprecio individualizado o de exposición al público del proyecto de expropiación si se sigue el procedimiento de tasación conjunta.

   c) Cuando se trate de la venta o sustitución forzosas, al momento de la iniciación del procedimiento de declaración del incumplimiento del deber que la motive.

   d) Cuando la valoración sea necesaria a los efectos de determinar la indemnización por responsabilidad patrimonial de la Administración Pública, al momento de la entrada en vigor de la disposición o del comienzo de la eficacia del acto causante de la lesión.

Según el Art. 35 del RDL 7/2015 y el capítulo II del RD 1492/2011 los criterios generales para la valoración de inmuebles son los siguientes:

. El valor del suelo corresponde a su pleno dominio, libre de toda carga, gravamen o derecho limitativo de la propiedad.

. El suelo se tasará en la forma establecida en los artículos siguientes, según su situación y con independencia de la causa de la valoración y el instrumento legal que la motive.

Este criterio será también de aplicación a los suelos destinados a infraestructuras y servicios públicos de interés general supramunicipal, tanto si estuvieran previstos por la ordenación territorial y urbanística como si fueran de nueva creación, cuya valoración se determinará según la situación básica de los terrenos en que se sitúan o por los que discurren de conformidad con lo dispuesto en esta Ley.

Las edificaciones, construcciones e instalaciones, los sembrados y las plantaciones en el suelo rural, se tasarán con independencia de los terrenos siempre que se ajusten a la legalidad al tiempo de la valoración, sean compatibles con el uso o rendimiento considerado en la valoración del suelo y no hayan sido tenidos en cuenta en dicha valoración por su carácter de mejoras permanentes.

En el suelo urbanizado, las edificaciones, construcciones e instalaciones que se ajusten a la legalidad se tasarán conjuntamente con el suelo en la forma prevista en el apartado 2 del artículo 37.

Se entiende que las edificaciones, construcciones e instalaciones se ajustan a la legalidad al tiempo de su valoración cuando se realizaron de conformidad con la ordenación urbanística y el acto administrativo legitimante que requiriesen, o han sido posteriormente legalizadas de conformidad con lo dispuesto en la legislación urbanística.

La valoración de las edificaciones o construcciones tendrá en cuenta su antigüedad y su estado de conservación. Si han quedado incursas en la situación de fuera de ordenación, su valor se reducirá en proporción al tiempo transcurrido de su vida útil.

. La valoración de las concesiones administrativas y de los derechos reales sobre inmuebles, a los efectos de su constitución, modificación o extinción, se efectuará con arreglo a las disposiciones sobre expropiación que específicamente determinen el justiprecio de los mismos; y subsidiariamente, según las normas del derecho administrativo, civil o fiscal que resulten de aplicación.

Al expropiar una finca gravada con cargas, la Administración que la efectúe podrá elegir entre fijar el justiprecio de cada uno de los derechos que concurren con el dominio, para distribuirlo entre los titulares de cada uno de ellos, o bien valorar el inmueble en su conjunto y consignar su importe en poder del órgano judicial, para que éste fije y distribuya, por el trámite de los incidentes, la proporción que corresponda a los respectivos interesados.

1. Valor en el Suelo Rural. (Art. 36, del RDL 7/2015 y Art. 7, del RD 1492/2011):

a) Cuando el suelo estuviera en situación de rural, los terrenos se valorarán mediante la capitalización de la renta anual real o potencial de la explotación calculada de acuerdo con lo previsto en el artículo 9 de este Reglamento, según su estado en el momento al que deba entenderse referida la valoración y adoptándose la que sea superior.

La capitalización de la renta, real o potencial, se realizará de acuerdo con lo dispuesto en el artículo 11 y siguientes de este Reglamento y en función de la naturaleza de la explotación.

b) Cuando no exista explotación en el suelo rural ni pueda existir dicha posibilidad, por causa de las características naturales del suelo en el momento de la valoración y, por consiguiente, no se pueda determinar una renta real o potencial, se estará a lo dispuesto en el artículo 16 de este Reglamento.

c) El valor del suelo obtenido de acuerdo con lo dispuesto en los dos apartados anteriores podrá ser corregido al alza mediante la aplicación del factor de corrección por localización al valor de capitalización, en los términos establecidos en el artículo 17 de este Reglamento.

d) Las edificaciones, construcciones e instalaciones en suelo rural, cuando deban valorarse con independencia del mismo, se tasarán de acuerdo con lo establecido en el artículo 18 de este Reglamento. Para valorar las plantaciones y sembrados preexistentes a que alude el artículo 45 de la Ley de Expropiación Forzosa se estará a lo dispuesto en el artículo 26 del Reglamento para la aplicación de la Ley 87/1978, de 28 de diciembre, sobre seguros agrarios combinados, aprobado por Real Decreto 2329/1979, de 14 de septiembre, y la Orden PRE/632/2003, de 14 de marzo, por la que se aprueba la Norma general de peritación de los daños ocasionados sobre producciones agrícolas.

e) En ninguno de los casos previstos en este artículo, podrán considerarse expectativas derivadas de la asignación de edificabilidades y usos por la ordenación territorial o urbanística que no hayan sido aun efectivamente realizados.

2. Valor del Suelo Urbanizado (Art. 37, del RDL 7/2015 y Art. 19, del RDL 1492/2011):

a). Para la valoración en situación de suelo urbanizado que no esté edificado, o en el que la edificación existente o en curso de ejecución sea ilegal o se encuentre en situación de ruina física de acuerdo con lo establecido en el artículo 5, se estará a lo dispuesto en el artículo 22, ambos de este Reglamento.

b). Para la valoración en situación de suelo urbanizado edificado o en curso de edificación, se aplicará lo dispuesto en los artículos 23 y 24 de este Reglamento.

c). Para la valoración en situación de suelo urbanizado sometido a operaciones de reforma o renovación de la urbanización, se aplicará lo dispuesto en el artículo 25 de este Reglamento.

d). Para la valoración en situación de suelo urbanizado sometido a actuaciones de dotación se aplicará lo dispuesto en el artículo 26 de este Reglamento.

e). Para la valoración del suelo en el desarrollo de actuaciones de transformación urbanística sometidas al régimen de equidistribución de beneficios y cargas en las que concurran los requisitos previstos en la letra a) del apartado 1 del artículo 37 del texto refundido de la Ley de Suelo, se estará a lo dispuesto en el artículo 27 de este Reglamento.

Se considerarán como uso y edificabilidad de referencia los atribuidos a la parcela por la ordenación urbanística, incluido en su caso el de vivienda sujeta a algún régimen de protección que permita tasar su precio máximo en venta o alquiler.

Cuando se trate de suelo urbanizado sometido a actuaciones de reforma o renovación de la urbanización, se tomará la edificabilidad media ponderada del ámbito espacial en el que se integren.

Si los terrenos no tienen asignada edificabilidad o uso privado por la ordenación urbanística, se les atribuirá la edificabilidad media, así definida en el artículo siguiente, y el uso mayoritario en el ámbito espacial homogéneo en que por usos y tipologías la ordenación urbanística los haya incluido. A tales efectos, se entiende por ámbito espacial homogéneo, la zona de suelo urbanizado que, de conformidad con el correspondiente instrumento de ordenación urbanística, disponga de unos concretos parámetros jurídico-urbanísticos que permitan identificarla de manera diferenciada por usos y tipologías edificatorias con respecto a otras zonas de suelo urbanizado, y que posibilita la aplicación de una normativa propia para su desarrollo.

El valor obtenido aplicando las normas contenidas en las Leyes, tiene que coincidir con el "valor real" y se entenderá por valor real de un inmueble, el valor de sustitución en el mercado por otro similar en su misma situación.

3. Asimismo, hay que tener en cuenta lo establecido en la Disposición transitoria tercera del citado RDL 7/2015, en relación con su posible aplicación al suelo clasificado como suelo urbanizable sectorizado, la cual se transcribe a continuación:

"1. Las reglas de valoración contenidas en esta ley serán aplicables en todos los expedientes incluidos en su ámbito material de aplicación que se inicien a partir de la entrada en vigor de la Ley 8/2007, de 28 de mayo, de Suelo.

2. Se exceptúan de la aplicación de las reglas de valoración previstas en esta ley, exclusivamente los terrenos en los que, a la entrada en vigor de la Ley 8/2007, concurran de forma cumulativa las tres circunstancias siguientes:

a) Que formasen parte del suelo urbanizable incluido en ámbitos delimitados para los que el planeamiento hubiera establecido las condiciones para su desarrollo.

b) Que existiese una previsión expresa sobre plazos de ejecución en el planeamiento, o en la legislación de ordenación territorial y urbanística.

c) Que en el momento a que deba entenderse referida la valoración, no hubieran vencido los plazos para dicha ejecución o, si hubiesen vencido, fuese por causa imputable a la Administración o a terceros.

Dichos terrenos se valorarán conforme a las reglas establecidas en la Ley 6/1998, de 13 de abril, sobre Régimen de Suelo y Valoraciones, tal y como quedaron redactadas por la Ley 10/2003, de 20 de mayo."

B. VALORACIÓN DEL VUELO E INSTALACIONES AFECTADAS

Las edificaciones, construcciones e instalaciones, los sembrados y las plantaciones en suelo rural, así como el resto de elementos unidos inseparablemente al suelo, se tasarán con independencia de los terrenos, siempre que se ajusten a la legalidad al tiempo de la valoración, en los términos establecidos en el artículo 5 de este Reglamento, sean compatibles con el uso o rendimiento considerado en la valoración del suelo y no hayan sido tenidos en cuenta en dicha valoración por su carácter de mejoras permanentes, de acuerdo con lo previsto en el artículo 18 de este Reglamento.

En el suelo urbanizado, las edificaciones, construcciones e instalaciones que se ajusten a la legalidad en los términos establecidos en el artículo 5 de este Reglamento, se tasarán conjuntamente con el suelo en la forma prevista por el artículo 23 y siguientes de este Reglamento. La valoración de las edificaciones o construcciones tendrá en cuenta su antigüedad y su estado de conservación. Si han quedado incursas en la situación de fuera de ordenación, su valor se reducirá en proporción al tiempo transcurrido de su vida útil.

Se entiende que las edificaciones, construcciones e instalaciones se ajustan a la legalidad al tiempo de su valoración cuando se realizaron de conformidad con la ordenación urbanística y el acto administrativo legitimante que requiriesen, o han sido posteriormente legalizadas de conformidad con lo dispuesto en la legislación urbanística.

En los supuestos de edificaciones, construcciones e instalaciones no ajustadas a la legalidad al tiempo de su valoración y para las que no proceda dictar medidas de restablecimiento de la legalidad urbanística que impliquen su demolición, se procederá de la forma siguiente:

a) En suelo en situación de rural, en ningún caso serán objeto de valoración y tampoco serán tenidas en consideración a los efectos del cálculo de la renta de la explotación.

b) En suelo en situación de urbanizado, edificado o en curso de edificación, no se computarán a los efectos de la tasación conjunta a que alude en la letra a) del apartado 2 del artículo 37 del texto refundido de la Ley de Suelo.

A los efectos de este Reglamento, se considerará que la edificación se encuentra en situación de ruina física cuando concurran los requisitos de antigüedad y estado de conservación establecidos por la legislación urbanística aplicable.

En el supuesto de que la ruina o que la condición de ilegal afecte sólo a una parte de la edificación, en la valoración se considerará sólo aquella parte de la edificación que no se encuentre en situación de ruina física, o que esté ajustada a la legalidad.

C. VALORACIÓN DE LAS SERVIDUMBRES

Se valoran en función del tipo de gravamen o grado de limitación del pleno dominio impuesto sobre el bien o parcela afectada. En general se valora teniendo en cuenta la diferencia entre el valor en venta que poseía la parcela inicialmente a la imposición de la servidumbre y el valor en venta que poseerá como consecuencia de la carga o gravamen que se pretende imponer.

El demérito que puede sufrir una parcela gravada con servidumbre, es independiente a su naturaleza (rural o urbanizado), si en un solar edificable la limitación de la servidumbre hace que no se pueda edificar (por discurrir por debajo una tubería de gas, el ferrocarril en falso túnel, etc..), el valor de ese solar después de la imposición de la servidumbre será prácticamente nulo, el porcentaje de demérito puede llegar casi al 100%.

D. VALORACIÓN DE LAS OCUPACIONES TEMPORALES

Su tasación se ha realizado de conformidad con lo que establece la vigente Ley de Expropiación Forzosa, es decir "… Se referirán siempre a la apreciación de los rendimientos que el propietario haya dejado de percibir por las rentas vencidas durante la ocupación, sumando, además los perjuicios estimados que se causen a la finca o los gastos que supongan restituirla a su estado primitivo…", obviamente con la salvedad de que los perjuicios irrogados en ningún caso puedan ser superiores al valor del bien, en cuyo caso se optará por su expropiación.

Los daños y perjuicios causados por la ocupación temporal durante la ejecución de las obras, son de dos tipos: por una parte, la indisponibilidad del bien por el propietario durante este período, de tal suerte que éste, con independencia de que no podrá explotarlo agronómicamente, tampoco podrá destinarlo a ningún otro uso compatible o permitido por la legislación urbanística, ni, en la práctica, arrendarlo o venderlo, con lo que, desde el punto de vista financiero, es un elemento del activo que se encuentra forzosamente inmovilizado; y, por otra parte, el daño emergente y el lucro cesante producido a su explotación agraria, según el tipo de cultivo al que tenga dedicada la finca.

En cuanto a la primera partida, ésta equivaldrá a los intereses financieros del justiprecio del suelo y demás elementos expropiados calculados al tipo de interés de la deuda pública del Estado en mercados secundarios a tres años publicada por el Banco de España (Disposición adicional séptima del texto refundido de la Ley del Suelo).

Teniendo en cuenta que la duración prevista de las obras es de **22 meses**, y que la reposición de los servicios afectados se realizará en menos de un año, se ha estimado que la indemnización correspondiente a la ocupación temporal de los terrenos incluidos en Suelo Rural debería valorarse en su caso entre el 10 % y el 20 % del valor del terreno afectado (10 % por cada año de ocupación del mismo). En relación con las parcelas 41.0917-0011 y 41.0917-0013 se estima una ocupación temporal de 6 meses por lo que el valor de dicha ocupación debería ser un 5% del valor del terreno.

En el caso de terrenos incluidos en Suelo Urbanizado, la indemnización equivaldrá a los intereses financieros del justiprecio del suelo y demás elementos expropiados calculados al tipo de interés de la deuda pública del Estado en mercados secundarios a tres años publicada por el Banco de España (Disposición adicional séptima del texto refundido de la Ley del Suelo).

23.1.5.2. Precios unitarios

Se obtienen en aplicación de la metodología de valoración expuesta y en atención al examen del trazado proyectado en cuanto a los siguientes parámetros y características:

A. Las condiciones agronómicas, litológicas y topográficas.

B. Los planes urbanísticos vigentes en las diversas comarcas y municipios afectados.

C. De la prospección del mercado de productos agrarios.

D. Rendimientos agrarios medios y subvenciones según Instituciones y Organismos Oficiales.

E. Del estudio y comparación con otras expropiaciones realizadas en la zona, tanto por el Estado, Comunidades Autónomas, Provincias o Municipios, como de otras Entidades o Empresas públicas.

23.1.5.3. Valoración de los bienes y derechos afectados

En el presente anejo no se realiza la valoración económica de los bienes y derechos afectados por el proyecto de referencia, dado que con fecha 4 de mayo de 2015 se ha suscrito, entre el Ministerio de Fomento y el Ayuntamiento de Sevilla, un Convenio de Colaboración para la ejecución de la "Reforma del Enlace de la A-4 con la SE-20 y otras actuaciones en la Red de Carreteras del Estado en Sevilla", que establece en su estipulación primera que *"el Ayuntamiento de Sevilla realizará todas las gestiones precisas, y a su cargo, para la puesta a disposición del Ministerio de Fomento de los suelos necesarios para la ejecución de las obras, y que no formen parte ya del dominio público viario actual. El Ministerio de Fomento y el Ayuntamiento de Sevilla, con el fin de desarrollar la actuación podrán suscribir acuerdos específicos de colaboración con los particulares propietarios de suelos afectados con objeto de facilitar la puesta a disposición de los terrenos, así como para facilitar el desarrollo técnico y material de la actuación*".

Dicho Convenio de Colaboración se adjunta en el apéndice nº4 del Anejo nº1 "Antecedentes" de este Proyecto.

23.2. BIENES Y DERECHOS AFECTADOS

23.2.1. DETERMINACIÓN DE LOS BIENES Y DERECHOS AFECTADOS

A los efectos que establece el artículo 17 de la vigente Ley de Expropiación Forzosa de 16 de Diciembre de 1954 y concordantes con su Reglamento de 26 de Abril de 1957, se elabora la preceptiva relación concreta e individualizada, en la que se describen todos los aspectos materiales y jurídicos de los bienes o derechos que se consideran de necesaria expropiación.

Dicha Relación de Bienes y Derechos afectados comprende, de forma ordenada y a modo de resumen, todas las fincas o parcelas catastrales afectadas, indicando si es una ocupación provisional o definitiva, con expresión de los siguientes datos:

- Número de orden en el expediente expropiatorio y número del plano parcelario del proyecto en el que se encuentra la finca.
- Término Municipal.
- Identificación catastral del polígono y parcela.
- Nombre y domicilio del propietario del bien afectado.
- Extensión o superficie de la finca completa y de la parte de la misma que sea objeto de expropiación, incluyendo todos los bienes y derechos que sean indemnizables.
- Régimen urbanístico del suelo y calificación según cultivos, en su caso.
- Valoración completa de todos los elementos objeto de expropiación, según comprobación in situ del tipo de terreno y posibles elementos indemnizables.

La información necesaria para la preparación de la referida relación se ha obtenido a través de los Centros de Gestión Catastral y Tributaria de las Delegaciones Provinciales de Hacienda, del Ayuntamiento afectado, de las correspondientes Cámaras o Sindicatos Agrarios, así como de la inspección directa “in situ” de las propiedades afectadas.

Se han tenido en cuenta y por consiguiente se citan en la relación de bienes o derechos afectados, aquellas parcelas o derechos pertenecientes al Estado, Comunidad Autónoma, Provincia, Municipio o cualquier otro Organismo o Empresa Pública (Renfe, Autopistas, etc..), que dada su naturaleza jurídica de bien público, goza de la condición de utilidad pública y en consecuencia no deben ser expropiadas, a menos que ex-profeso se declare la prevalencia de la utilidad pública. No obstante dicha inclusión se considera necesaria puesto que en cada caso, previa declaración de compatibilidad, se tendrá que armonizar y acometer, en su caso, la reposición del servicio o finalidad pública y establecimiento de las condiciones técnicas que comporta dicha restitución.

En lo que respecta a las posibles concesiones mineras afectadas por el trazado, se ha recabado su identificación y datos de la concesión o autorización de explotación por parte de los Servicios de la Consejería de Industria de la Comunidad Autónoma que atraviesa el proyecto, a fin de incluirlas en la relación de Bienes y Derechos afectados. La información correspondiente a dichas concesiones en cuanto a los recursos pendientes de explotación en las mismas es la base de su valoración.

En la respuesta recibida por parte de la Delegación Territorial de León, del Servicio Territorial de Industria, Comercio y Turismo de la Junta de Castilla y León, se indica que en la actualidad no se afectan canteras en activo o derechos de explotación en.

23.2.2. RELACIÓN CONCRETA E INDIVIDUALIZADA DE LOS BIENES Y DERECHOS AFECTADOS

Se incluye la preceptiva relación concreta e individualizada de los bienes y derechos que se consideran de necesaria expropiación.

RELACIÓN CONCRETA E INDIVIDUALIZADA DE LOS BIENES Y DERECHOS AFECTADOS

PROYECTO: Proyecto de Trazado. Reforma del Enlace de la Autovía del Sur (A-4) con la SE-20 (P.K. 0). Provincia de Sevilla

TÉRMINO MUNICIPAL DE SEVILLA

Nº Orden	Referencia Catastral	Polígono	Parcela	Titular Actual Nombre y Domicilio	Titular Catastral Nombre y Domicilio	Superficie catastral (m2)	Afecciones (m²)							Nº Plano de Expropiación
							subparcela (m2)	Calificación fiscal	Aprovechamiento real	Expropiación	Servidumbre	Ocupación Temporal	Total	Naturaleza	
41.0917-0001	41900A014090090000IG	14	9009	MINISTERIO DE FOMENTO PS DE LA CASTELLANA 67 28046 MADRID (MADRID)	MINISTERIO DE FOMENTO PS DE LA CASTELLANA 67 28046 MADRID (MADRID)	76.552		VT-00	Vía de comunicación de dominio público	24.763	56	0	24.819	RÚSTICO	1 / 2
41.0917-0002	41900A014090030000IU	14	9003	AYUNTAMIENTO DE SEVILLA PZ NUEVA 1 41001 SEVILLA (SEVILLA)	AYUNTAMIENTO DE SEVILLA PZ NUEVA 1 41001 SEVILLA (SEVILLA)	5.158		VT-00	Vía de comunicación de dominio público	3.266	0	0	3.266	RÚSTICO	1 / 2 / 3
41.0917-0003	41900A016090010000IL	16	9001	MINISTERIO DE FOMENTO PS CASTELLANA 67 28046 MADRID (MADRID)	MINISTERIO DE FOMENTO PS CASTELLANA 67 28046 MADRID (MADRID)	52.904		I-00	Vía de comunicación de dominio público	39.597	684	263	40.544	RÚSTICO	2 / 3
41.0917-0004	41900A014090060000IA	14	9006	MINISTERIO DE FOMENTO PS CASTELLANA 67 28046 MADRID (MADRID)	JUNTA DE ANDALUCIA CL JUAN ANTONIO VIZARRON 41010 SEVILLA (SEVILLA)	200.352		VT-00	Vía de comunicación de dominio público	75.268	65	0	75.333	RÚSTICO	2 / 3 / 4 / 5
41.0917-0005	41900A016000020000IY	16	2	AYUNTAMIENTO DE SEVILLA PZ NUEVA 1 41001 SEVILLA (SEVILLA)	JUNTA MIXTA DE COMPENSACION DEL PLAN PARCIAL N 4 DEL POLIGONO CR MADRID NACIONAL IV CORTIJO H CEBOL Km:535,50 41007 SEVILLA (SEVILLA)	657.047	g= 102.174	E-00	Sistema General Espacios Libres	859	541	191	1.591	RÚSTICO	2
41.0917-0006	41900A016090030000IF	16	9003	CONFEDERACION HIDROGRAFICA DEL GUADALQUIVIR PZ ESPAÑA SECTOR II 41013 SEVILLA (SEVILLA)	CONFEDERACION HIDROGRAFICA DEL GUADALQUIVIR PZ ESPAÑA SECTOR II 41013 SEVILLA (SEVILLA)	42.606		I-00	Arroyo	68	75	26	169	RÚSTICO	2
41.0917-0007	41900A016000130000IO	16	13	AYUNTAMIENTO DE SEVILLA PZ NUEVA 1 41001 SEVILLA (SEVILLA)	JUNTA MIXTA DE COMPENSACION DEL PLAN PARCIAL N 4 DEL POLIGONO CR MADRID NACIONAL IV CORTIJO H CEBOL Km:535,50 41007 SEVILLA (SEVILLA)	144.730	c=47.907	E-00	Sistema General Espacios Libres	2.071	2.608	1.166	5.845	RÚSTICO	2
41.0917-0008	41900A014000640000IR	14	64	HERMANDAD DE LA SANTA CARIDAD CL TEMPRADO 3 41001 SEVILLA (SEVILLA)	HERMANDAD DE LA SANTA CARIDAD CL TEMPRADO 3 41001 SEVILLA (SEVILLA)	193.092	a=54.882	CR-03	Labor o labradío regadío	13.118	0	951	73.239	RÚSTICO	1 / 2 / 3
							b=28.041	CR-03	Labor o labradío regadío	14.211	4	28		RÚSTICO	1
							c=35.434	CR-03	Labor o labradío regadío	3.978	21	10.532		RÚSTICO	1 / 2 / 3
							d=3.545	CR-03	Labor o labradío regadío	3.545	0	0		RÚSTICO	1 / 2
							e=27.237	CR-03	Labor o labradío regadío	10.526	0	0		RÚSTICO	1 / 2

Nº Orden	Referencia Catastral	Polígono	Parcela	Titular Actual Nombre y Domicilio	Titular Catastral Nombre y Domicilio	Superficie catastral (m2)	Afecciones (m²)								Nº Plano de Expropiación
							subparcela (m2)	Calificación fiscal	Aprovechamiento real	Expropiación	Servidumbre	Ocupación Temporal	Total	Naturaleza	
							f=5.744	CR-03	Labor o labradío regadío	2.563	0	0		RÚSTICO	1
							h=463	I-00	Improductivo	463	0	0		RÚSTICO	1 / 2
							i=17.713	I-00	Improductivo	6.192	0	0		RÚSTICO	1 / 2
							j=3.532	CR-03	Labor o labradío regadío	2.245	0	0		RÚSTICO	1 / 2
							k=1.077	I-00	Improductivo	517	0	0		RÚSTICO	1
							l=892	I-00	Improductivo	754	0	0		RÚSTICO	1 / 2 / 3
							m=4.839	I-00	Improductivo	2.144	0	191		RÚSTICO	1
							n=1.003	I-00	Improductivo	1.003	0	0		RÚSTICO	1 / 2
							p=464	I-00	Improductivo	253	0	0		RÚSTICO	1 / 2
41.0917-0009	3065001TG4436N0001IB	30650	01	AENA SME SA CL ARTURO SORIA 109 28043 MADRID (MADRID)	AENA SME SA CL ARTURO SORIA 109 28043 MADRID (MADRID)	2.770.799			Instalaciones aeroportuarias	3.269	1.836	548	5.653	URBANO	2 / 3
41.0917-0010	3065003TG4436N0001EB	30650	03	AYUNTAMIENTO DE SEVILLA PZ NUEVA 1 41001 SEVILLA (SEVILLA)	AYUNTAMIENTO DE SEVILLA PZ NUEVA 1 41001 SEVILLA (SEVILLA)	76.799			Improductivo	655	1.038	403	2.096	URBANO	3
41.0917-0011	41900A014000630000IK	14	63	AEROPARK SAN NICOLAS SL AV BLAS INFANTE 6 Pl:07 Pt:A 41011 SEVILLA (SEVILLA) DELGADO RIVERA ANA MARIA CL ANTONIO MAURA MONTANER 7 Es:5 Pl:06 41013 SEVILLA (SEVILLA) GARCIA COBO CRISTOBAL CL ANTONIO MAURA MONTANER 7 41013 SEVILLA (SEVILLA)	AEROPARK SAN NICOLAS SL AV BLAS INFANTE 6 Pl:07 Pt:A 41011 SEVILLA (SEVILLA) DELGADO RIVERA ANA MARIA CL ANTONIO MAURA MONTANER 7 Es:5 Pl:06 41013 SEVILLA (SEVILLA) GARCIA COBO CRISTOBAL CL ANTONIO MAURA MONTANER 7 41013 SEVILLA (SEVILLA)	77.056		CR-03	Labor o labradío regadío	23.333	2.124	16.899	42.356	RÚSTICO	1 / 3
41.0917-0012	41900A014000610000IM	14	61	MARTINEZ AYALA Mª CARMEN CL CANALEJAS 16 41001 SEVILLA (SEVILLA) POLINGEA SL CL GRAHAM BELL Bl:5 Pl:03 41010 SEVILLA (SEVILLA) GRUPO YENSES SL CL CANALEJAS 16 41001 SEVILLA (SEVILLA) DURAN IBAÑEZ JUAN MANUEL CL CANALEJAS 16 41001 SEVILLA (SEVILLA)	MARTINEZ AYALA Mª CARMEN CL CANALEJAS 16 41001 SEVILLA (SEVILLA) POLINGEA SL CL GRAHAM BELL Bl:5 Pl:03 41010 SEVILLA (SEVILLA) GRUPO YENSES SL CL CANALEJAS 16 41001 SEVILLA (SEVILLA) DURAN IBAÑEZ JUAN MANUEL CL CANALEJAS 16 41001 SEVILLA (SEVILLA)	613.342	d=110.091	CR-03	Labor o labradío regadío	0	741	741	4.261	RÚSTICO	1
							e=38.916	CR-03	Labor o labradío regadío	0	612	612		RÚSTICO	1 / 2
							f=11.922	CR-03	Labor o labradío regadío	1.142	320	93		RÚSTICO	3

Nº Orden	Referencia Catastral	Polígono	Parcela	Titular Actual Nombre y Domicilio	Titular Catastral Nombre y Domicilio	Superficie catastral (m2)	Afecciones (m²)								Nº Plano de Expropiación
							subparcela (m2)	Calificación fiscal	Aprovechamiento real	Expropiación	Servidumbre	Ocupación Temporal	Total	Naturaleza	
41.0917-0013	41900A014000620000IO	14	62	AEROPARK SAN NICOLAS SL AV BLAS INFANTE 6 Pl:07 Pt:A 41011 SEVILLA (SEVILLA) DELGADO RIVERA ANA MARIA CL ANTONIO MAURA MONTANER 7 Es:5 Pl:06 41013 SEVILLA (SEVILLA) GARCIA COBO CRISTOBAL CL ANTONIO MAURA MONTANER 7 41013 SEVILLA (SEVILLA)	AEROPARK SAN NICOLAS SL AV BLAS INFANTE 6 Pl:07 Pt:A 41011 SEVILLA (SEVILLA) DELGADO RIVERA ANA MARIA CL ANTONIO MAURA MONTANER 7 Es:5 Pl:06 41013 SEVILLA (SEVILLA) GARCIA COBO CRISTOBAL CL ANTONIO MAURA MONTANER 7 41013 SEVILLA (SEVILLA)	33.361	a=31.550	CR-03	Labor o labradío regadío	3.216	724	1.224	5.589	RÚSTICO	3
							c=1.450	I-00	Improductivo	252	29	144		RÚSTICO	3
41.0917-0014	41900A014000690000IE	14	69	ASISUR CONSULTORES XXI SL AV BLAS INFANTE 6 PL:07 Pt:A 41011 SEVILLA (SEVILLA)	ASISUR CONSULTORES XXI SL AV BLAS INFANTE 6 PL:07 Pt:A 41011 SEVILLA (SEVILLA)	56.643	a=53.397	CR-02	Labor o labradío regadío	1.318	1.491	490	6.539	RÚSTICO	3 / 4
							b=3.246	E-00	Pastos	3.240	0	0		RÚSTICO	3 / 4
41.0917-0015	41900A014090080000IY	14	9008	AYUNTAMIENTO DE SEVILLA PZ NUEVA 1 41001 SEVILLA (SEVILLA)	AYUNTAMIENTO DE SEVILLA PZ NUEVA 1 41001 SEVILLA (SEVILLA)	36.696		VT-00	Vía de comunicación de dominio público	22.961	0	0	22.961	RÚSTICO	3 / 4 / 5
41.0917-0016	41900A014000600000IF	14	60	HARRI HEGOALDE 2 S.A.U. AV GRAN CAPITAN 13 Pl:03 Pt:DCH DESPACHO 1 14008 CORDOBA (CÓRDOBA)	HARRI HEGOALDE 2 S.A.U. AV GRAN CAPITAN 13 Pl:03 Pt:DCH DESPACHO 1 14008 CORDOBA (CÓRDOBA)	100.701	a=92.184	CR-02	Labor o labradío regadío	3.328	150	150	3.727	RÚSTICO	4
							c=2.951	I-00	Improductivo	99	0	0		RÚSTICO	4
41.0917-0017	41900A014000590000IO	14	59	GARCIA MAURIÑO MARTINEZ MARIA SOLEDAD CR FINCA FUENREAL 14720 ALMODOVAR DEL RIO (CÓRDOBA)	GARCIA MAURIÑO MARTINEZ MARIA SOLEDAD CR FINCA FUENREAL 14720 ALMODOVAR DEL RIO (CÓRDOBA)	169.024	a=168.601	CR-02	Labor o labradío regadío	4.508	0	0	4.508	RÚSTICO	4
41.0917-0018	41900A014000580000IM	14	58	GARCIA MAURIÑO MARTINEZ MARIA SOLEDAD CR FINCA FUENREAL 14720 ALMODOVAR D EL RIO (CÓRDOBA) DE BUSTAMANTE GARCIA-MAURIÑO Mª DEL CARMEN CL BUENOS AIRES 14 Pl:03 Pt:A 48001 BILBAO (BIZKAIA) BUSTAMANTE GARCIA-MAURIÑO EDUARDO AV DE OCEANIA 72 Pl:02 Pt:B 41927 MAIRENA DEL ALJARAFE (SEVILLA) BUSTAMANTE GARCIA MAURIÑO CARLOS FC FUENREAL 14720 ALMODOVAR DEL RIO (CÓRDOBA) HEREDEROS DE JOSE Mª BUSTAMANTE GARCIA MAURIÑO CL FINCA FUENREAL SN	GARCIA MAURIÑO MARTINEZ MARIA SOLEDAD CR FINCA FUENREAL 14720 ALMODOVAR D EL RIO (CÓRDOBA) DE BUSTAMANTE GARCIA-MAURIÑO Mª DEL CARMEN CL BUENOS AIRES 14 Pl:03 Pt:A 48001 BILBAO (BIZKAIA) BUSTAMANTE GARCIA-MAURIÑO EDUARDO AV DE OCEANIA 72 Pl:02 Pt:B 41927 MAIRENA DEL ALJARAFE (SEVILLA) BUSTAMANTE GARCIA MAURIÑO CARLOS FC FUENREAL 14720 ALMODOVAR DEL RIO (CÓRDOBA) HEREDEROS DE JOSE Mª BUSTAMANTE GARCIA MAURIÑO CL FINCA FUENREAL SN	17.930		CR-02	Labor o labradío regadío	679	0	0	679	RÚSTICO	4

Nº Orden	Referencia Catastral	Polígono	Parcela	Titular Actual Nombre y Domicilio	Titular Catastral Nombre y Domicilio	Superficie catastral (m2)	Afecciones (m²)								Nº Plano de Expropiación
							subparcela (m2)	Calificación fiscal	Aprovechamiento real	Expropiación	Servidumbre	Ocupación Temporal	Total	Naturaleza	
				14720 ALMODOVAR DEL RIO (CÓRDOBA) DE BUSTAMANTE GARCIA-MAURIÑO JUAN MANUEL FN FUENREAL 14720 ALMODOVAR DEL RIO (CÓRDOBA) DE BUSTAMANTE GARCIA-MAURIÑO MARIA SOLEDAD CL ALTO DEL RUBIO 24 28792 MIRAFLORES DE LA SIERRA (MADRID) DE BUSTAMANTE GARCIA-MAURIÑO IRENE CL BULEVAR HERNAN RUIZ 19 Pl:04 Pt:B 14005 CORDOBA (CÓRDOBA) DE BUSTAMANTE GARCIA MAURIÑO FELIPE FN FUENREAL BAJO 14720 ALMODOVAR DEL RIO (CÓRDOBA)	14720 ALMODOVAR DEL RIO (CÓRDOBA) DE BUSTAMANTE GARCIA-MAURIÑO JUAN MANUEL FN FUENREAL 14720 ALMODOVAR DEL RIO (CÓRDOBA) DE BUSTAMANTE GARCIA-MAURIÑO MARIA SOLEDAD CL ALTO DEL RUBIO 24 28792 MIRAFLORES DE LA SIERRA (MADRID) DE BUSTAMANTE GARCIA-MAURIÑO IRENE CL BULEVAR HERNAN RUIZ 19 Pl:04 Pt:B 14005 CORDOBA (CÓRDOBA) DE BUSTAMANTE GARCIA MAURIÑO FELIPE FN FUENREAL BAJO 14720 ALMODOVAR DEL RIO (CÓRDOBA)										
				ABACO, INICIATIVAS INMOBILIARIAS SL (CÓRDOBA)	ABACO, INICIATIVAS INMOBILIARIAS SL (CÓRDOBA)										
41.0917-0019	41900A014001450000IY	14	145	ABACO, INICIATIVAS INMOBILIARIAS SL CL LOPE DE VEGA 67 41700 DOS HERMANAS (SEVILLA)	ABACO, INICIATIVAS INMOBILIARIAS SL CL LOPE DE VEGA 67 41700 DOS HERMANAS (SEVILLA)	19.036		CR-02	Labor o labradío regadío	467	0	0	467	RUSTICO	4
41.0917-0020	41900A014001460000IG	14	146	ABACO, INICIATIVAS INMOBILIARIAS SL CL LOPE DE VEGA 67 41700 DOS HERMANAS (SEVILLA)	ABACO, INICIATIVAS INMOBILIARIAS SL CL LOPE DE VEGA 67 41700 DOS HERMANAS (SEVILLA)	20.515		CR-02	Labor o labradío regadío	484	0	0	484	RUSTICO	4
41.0917-0021	41900A014001470000IQ	14	147	ABACO, INICIATIVAS INMOBILIARIAS SL CL LOPE DE VEGA 67 41700 DOS HERMANAS (SEVILLA)	ABACO, INICIATIVAS INMOBILIARIAS SL CL LOPE DE VEGA 67 41700 DOS HERMANAS (SEVILLA)	21.756		CR-02	Labor o labradío regadío	508	0	0	508	RUSTICO	4
41.0917-0022	41900A014001480000IP	14	148	ABACO, INICIATIVAS INMOBILIARIAS SL CL LOPE DE VEGA 67 41700 DOS HERMANAS (SEVILLA)	ABACO, INICIATIVAS INMOBILIARIAS SL CL LOPE DE VEGA 67 41700 DOS HERMANAS (SEVILLA)	11.884		CR-02	Labor o labradío regadío	271	0	0	271	RUSTICO	4
41.0917-0023	41900A014001490000IL	14	149	ABACO, INICIATIVAS INMOBILIARIAS SL CL LOPE DE VEGA 67 41700 DOS HERMANAS (SEVILLA)	ABACO, INICIATIVAS INMOBILIARIAS SL CL LOPE DE VEGA 67 41700 DOS HERMANAS (SEVILLA)	19.036		CR-02	Labor o labradío regadío	432	0	0	432	RUSTICO	4
41.0917-0024	41900A014001500000IQ	14	150	ABACO, INICIATIVAS INMOBILIARIAS SL CL LOPE DE VEGA 67 41700 DOS HERMANAS (SEVILLA)	ABACO, INICIATIVAS INMOBILIARIAS SL CL LOPE DE VEGA 67 41700 DOS HERMANAS (SEVILLA)	20.519		CR-02	Labor o labradío regadío	450	0	0	450	RUSTICO	4 / 5

Nº Orden	Referencia Catastral	Polígono	Parcela	Titular Actual Nombre y Domicilio	Titular Catastral Nombre y Domicilio	Superficie catastral (m2)	Afecciones (m²)							Nº Plano de Expropiación
							subparcela (m2)	Calificación fiscal	Aprovechamiento real	Expropiación	Servidumbre	Ocupación Temporal	Total	Naturaleza	
41.0917-0025	41900A014001510000IP	14	151	ABACO, INICIATIVAS INMOBILIARIAS SL CL LOPE DE VEGA 67 41700 DOS HERMANAS (SEVILLA)	ABACO, INICIATIVAS INMOBILIARIAS SL CL LOPE DE VEGA 67 41700 DOS HERMANAS (SEVILLA)	20.512		CR-02	Labor o labradío regadío	444	0	0	444	RUSTICO	4 / 5
41.0917-0026	41900A014001520000IL	14	152	EL PATIO DE SAN NICOLAS SL CL PERIODISTA RAMON RESA, 21 Bl:A 41012 SEVILLA (SEVILLA)	EL PATIO DE SAN NICOLAS SL CL PERIODISTA RAMON RESA, 21 Bl:A 41012 SEVILLA (SEVILLA)	19.039		CR-02	Labor o labradío regadío	401	0	0	401	RUSTICO	4 / 5
41.0917-0027	41900A014001530000IT	14	153	ABACO, INICIATIVAS INMOBILIARIAS SL CL LOPE DE VEGA 67 41700 DOS HERMANAS (SEVILLA)	ABACO, INICIATIVAS INMOBILIARIAS SL CL LOPE DE VEGA 67 41700 DOS HERMANAS (SEVILLA)	19.039		CR-02	Labor o labradío regadío	422	0	0	422	RUSTICO	4 / 5
41.0917-0028	41900A014000570000IF	14	57	SOLANO MARCE JOSE CL CONDE DE OSBORNE 30 41007 SEVILLA (SEVILLA) SOLA TEYSSIERE Mª ANGELES CL BRUJULA 1 41927 MAIRENA DEL ALJARAFE (SEVILLA)	SOLANO MARCE JOSE CL CONDE DE OSBORNE 30 41007 SEVILLA (SEVILLA) SOLA TEYSSIERE Mª ANGELES CL BRUJULA 1 41927 MAIRENA DEL ALJARAFE (SEVILLA)	194.189	a=194.107	CR-02	Labor o labradío regadío	3.853	1.034	544	5.431	RUSTICO	5
41.0917-0029	41900A014000560000IT	14	56	GARCIA MAURIÑO MARTINEZ MARIA SOLEDAD CR FINCA FUENREAL 14720 ALMODOVAR D EL RIO (CÓRDOBA) DE BUSTAMANTE GARCIA-MAURIÑO Mª DEL CARMEN CL BUENOS AIRES 14 Pl:03 Pt:A 48001 BILBAO (BIZKAIA) BUSTAMANTE GARCIA-MAURIÑO EDUARDO AV DE OCEANIA 72 Pl:02 Pt:B 41927 MAIRENA DEL ALJARAFE (SEVILLA) BUSTAMANTE GARCIA MAURIÑO CARLOS FC FUENREAL 14720 ALMODOVAR DEL RIO (CÓRDOBA) HEREDEROS DE JOSE Mª BUSTAMANTE GARCIA MAURIÑO CL FINCA FUENREAL SN 14720 ALMODOVAR DEL RIO (CÓRDOBA) DE BUSTAMANTE GARCIA-MAURIÑO JUAN MANUEL FN FUENREAL 14720 ALMODOVAR DEL RIO (CÓRDOBA) DE BUSTAMANTE GARCIA-MAURIÑO MARIA SOLEDAD CL ALTO DEL RUBIO 24	GARCIA MAURIÑO MARTINEZ MARIA SOLEDAD CR FINCA FUENREAL 14720 ALMODOVAR D EL RIO (CÓRDOBA) DE BUSTAMANTE GARCIA-MAURIÑO Mª DEL CARMEN CL BUENOS AIRES 14 Pl:03 Pt:A 48001 BILBAO (BIZKAIA) BUSTAMANTE GARCIA-MAURIÑO EDUARDO AV DE OCEANIA 72 Pl:02 Pt:B 41927 MAIRENA DEL ALJARAFE (SEVILLA) BUSTAMANTE GARCIA MAURIÑO CARLOS FC FUENREAL 14720 ALMODOVAR DEL RIO (CÓRDOBA) HEREDEROS DE JOSE Mª BUSTAMANTE GARCIA MAURIÑO CL FINCA FUENREAL SN 14720 ALMODOVAR DEL RIO (CÓRDOBA) DE BUSTAMANTE GARCIA-MAURIÑO JUAN MANUEL FN FUENREAL 14720 ALMODOVAR DEL RIO (CÓRDOBA) DE BUSTAMANTE GARCIA-MAURIÑO MARIA SOLEDAD CL ALTO DEL RUBIO 24	55.605		CR-02	Labor o labradío regadío	1.044	210	157	1.411	RUSTICO	5

Nº Orden	Referencia Catastral	Polígono	Parcela	Titular Actual Nombre y Domicilio	Titular Catastral Nombre y Domicilio	Superficie catastral (m2)	Afecciones (m²)								Nº Plano de Expropiación
							subparcela (m2)	Calificación fiscal	Aprovechamiento real	Expropiación	Servidumbre	Ocupación Temporal	Total	Naturaleza	
				28792 MIRAFLORES DE LA SIERRA (MADRID) DE BUSTAMANTE GARCIA-MAURIÑO IRENE CL BULEVAR HERNAN RUIZ 19 Pl:04 Pt:B 14005 CORDOBA (CÓRDOBA) DE BUSTAMANTE GARCIA MAURIÑO FELIPE FN FUENREAL BAJO 14720 ALMODOVAR DEL RIO (CÓRDOBA)	28792 MIRAFLORES DE LA SIERRA (MADRID) DE BUSTAMANTE GARCIA-MAURIÑO IRENE CL BULEVAR HERNAN RUIZ 19 Pl:04 Pt:B 14005 CORDOBA (CÓRDOBA) DE BUSTAMANTE GARCIA MAURIÑO FELIPE FN FUENREAL BAJO 14720 ALMODOVAR DEL RIO (CÓRDOBA)									
41.0917-0030	41900A014001360000IZ	14	136	ABACO, INICIATIVAS INMOBILIARIAS SL CL LOPE DE VEGA 67 41700 DOS HERMANAS (SEVILLA)	ABACO, INICIATIVAS INMOBILIARIAS SL CL LOPE DE VEGA 67 41700 DOS HERMANAS (SEVILLA)	60.850		CR-02	Labor o labradío regadío	579	304	115	998	RÚSTICO	5
41.0917-0031	s/n	s/n	s/n	AYUNTAMIENTO DE SEVILLA PZ NUEVA 1 41001 SEVILLA (SEVILLA)	DESCONOCIDO	-			Improductivo	426	539	261	1.226	URBANO	2
41.0917-0032	0015001TG4415S	150	01	AYUNTAMIENTO DE SEVILLA PZ NUEVA 1 41001 SEVILLA (SEVILLA)	DESCONOCIDO	-			Improductivo	15	373	233	621	URBANO	2/3
41.0917-0033	41900A014000660000IX	14	66	ISIDORO CARRASCO AGUILAR CL JESÚS DEL GRAN PODER 32 41002 SEVILLA (SEVILLA)	ISIDORO CARRASCO AGUILAR CL JESÚS DEL GRAN PODER 32 41002 SEVILLA (SEVILLA)	11.825	d=1.350	I-00	Improductivo	0	87	61	148	RÚSTICO	1

23.3. PLANOS DE EXPROPIACIÓN

23.3.1. PLANO DE SITUACIÓN



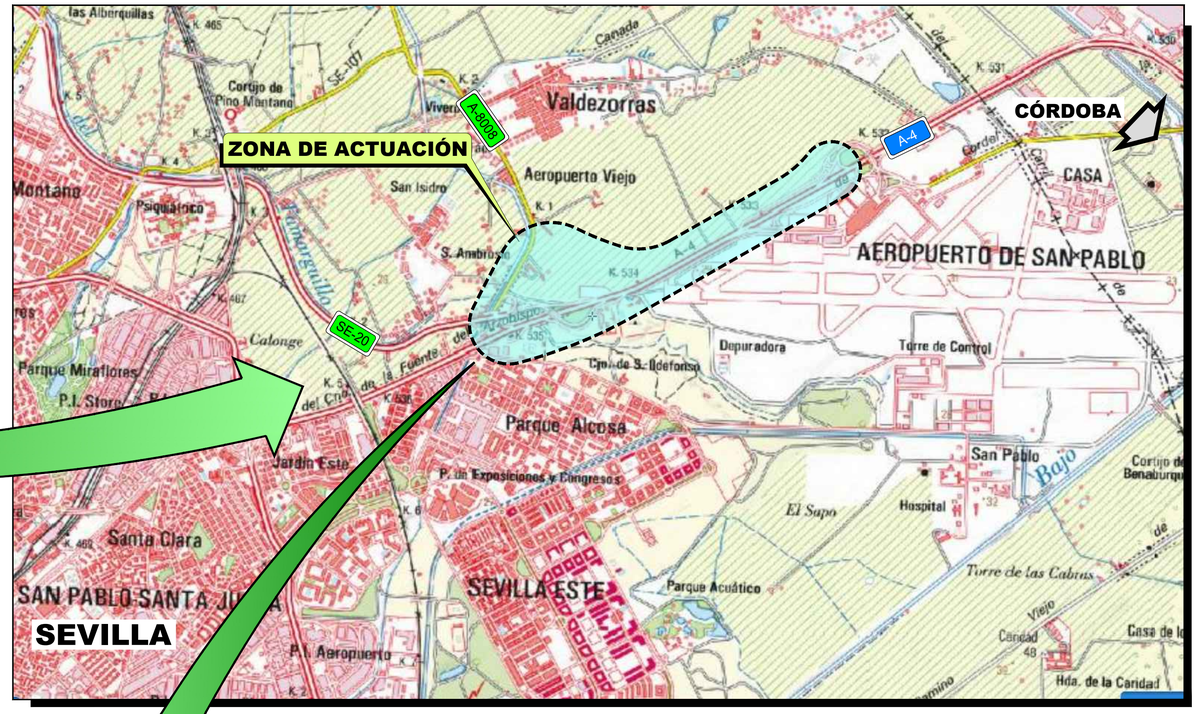

UBICACIÓN

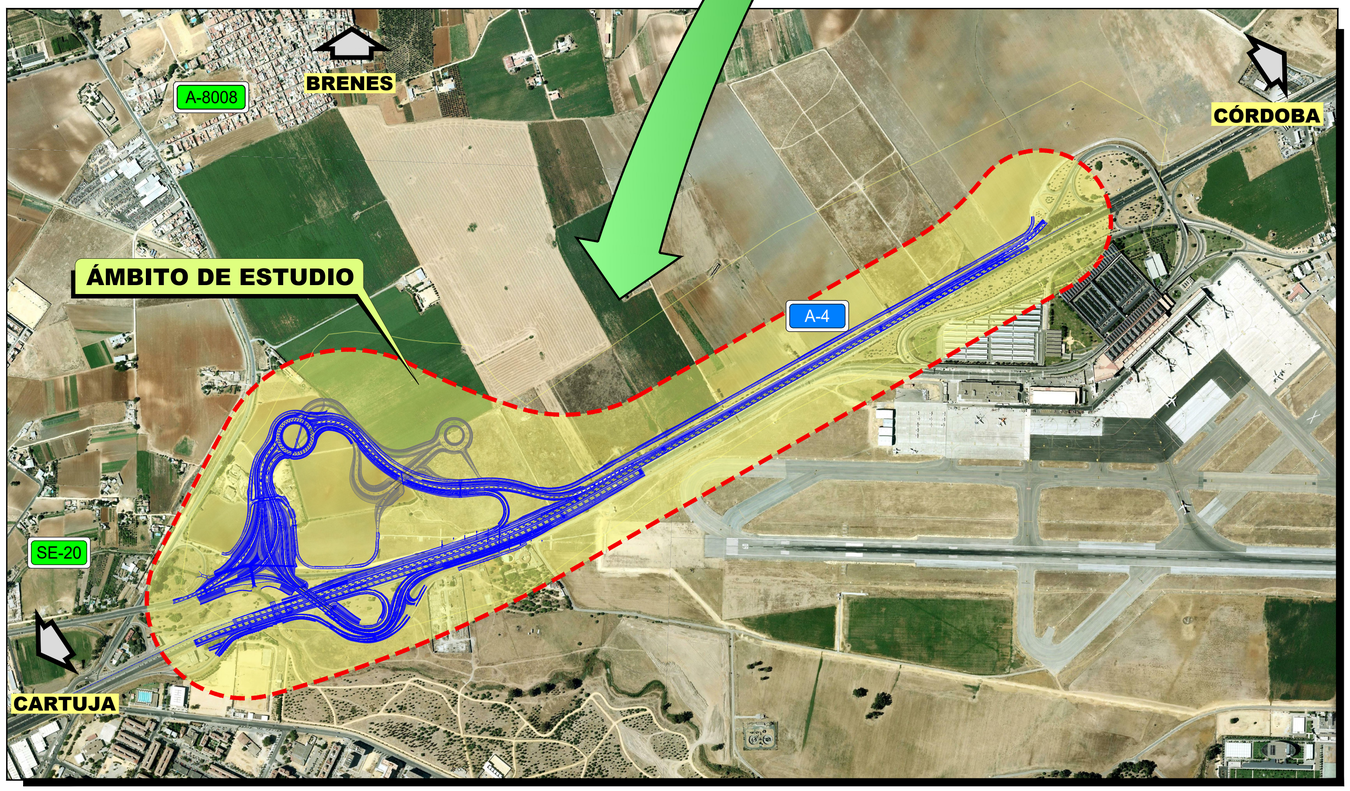



P:\2017\170448\02_doc_tecnica\172097_Enlace A-4_SE-20\02_doc_tecnica\02.03_Ejecución\GRÁFICOS\04 ProyeTrazadoFase3Sept19\01 Anejos\23 Expropiaciones\23.3.1 Plano situación\A_230301_Plano situaciónH01.dwg

GOBIERNO DE ESPAÑA / MINISTERIO DE FOMENTO	SECRETARÍA DE ESTADO DE INFRAESTRUCTURAS, TRANSPORTE Y VIVIENDA SECRETARÍA GENERAL DE INFRAESTRUCTURAS DIRECCIÓN GENERAL DE CARRETERAS DEMARCACIÓN DE CARRETERAS DEL ESTADO EN ANDALUCÍA OCCIDENTAL	CONSULTOR: ineco	ESCALA: S/E 0 0 ORIGINAL–A1	TÍTULO DEL PROYECTO: *PROYECTO DE TRAZADO. FASE 3* **REFORMA DEL ENLACE DE LA AUTOVÍA DEL SUR (A-4) CON LA SE-20 (P.K. 0)** **PROVINCIA DE SEVILLA**	CLAVE: T5/25-SE-5100	Nº ANEJO: 23	TITULO DE ANEJO: *EXPROPIACIONES* DESIGNACIÓN: SITUACIÓN	FECHA: SEPTIEMBRE 2019 HOJA 1 DE 1

23.3.2. PLANOS DE CONJUNTO

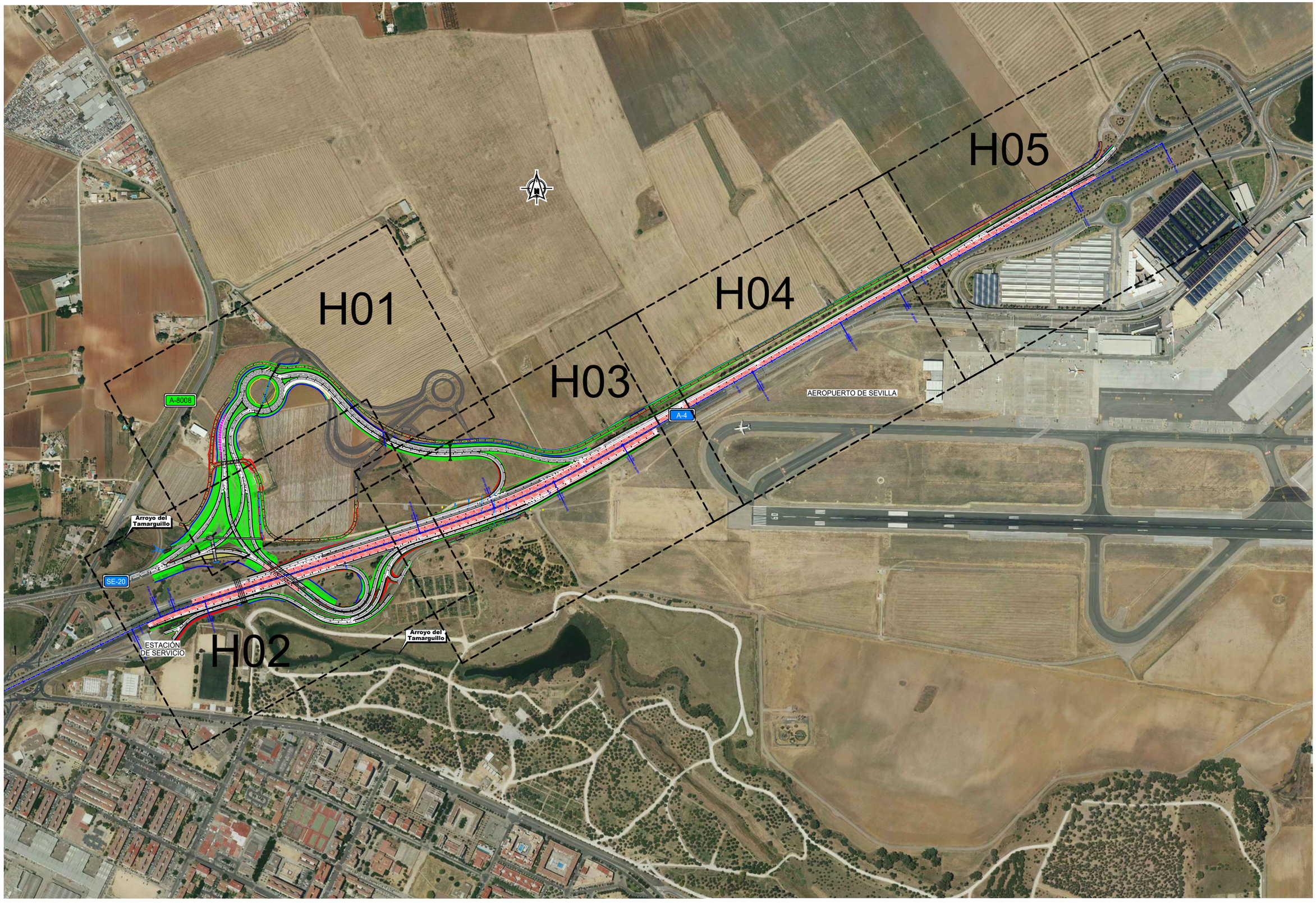

P:\2017\170448\02_doc_tecnico\172097_Enlace A-4_SE-20\02_doc_tecnica\02.03_Ejecución\GRÁFICOS\05 ProyeTrazadoFase3+Est.Acus. Sept19\01 Anejos\23 Expropiaciones\230302 Plano conjunto y minutas\A230302H01.dwg

GOBIERNO DE ESPAÑA / MINISTERIO DE FOMENTO	SECRETARÍA DE ESTADO DE INFRAESTRUCTURAS, TRANSPORTE Y VIVIENDA SECRETARÍA GENERAL DE INFRAESTRUCTURAS DIRECCIÓN GENERAL DE CARRETERAS DEMARCACIÓN DE CARRETERAS DEL ESTADO EN ANDALUCÍA OCCIDENTAL	CONSULTOR: ineco
ESCALA: 1:4.000 (0 40 80 120m) ORIGINAL–A1	TÍTULO DEL PROYECTO: *PROYECTO DE TRAZADO. FASE 3* **REFORMA DEL ENLACE DE LA AUTOVÍA DEL SUR (A-4) CON LA SE-20 (P.K. 0) PROVINCIA DE SEVILLA**	CLAVE: T5/25-SE-5100
Nº ANEJO: 23	TÍTULO DE ANEJO: *EXPROPIACIONES* DESIGNACIÓN: PLANO CONJUNTO Y DISTRIBUCIÓN DE MINUTAS	FECHA: SEPTIEMBRE 2019 HOJA 2 1 DE 1

23.3.3. PLANTA TRAZADO Y PERFIL LONGITUDINAL

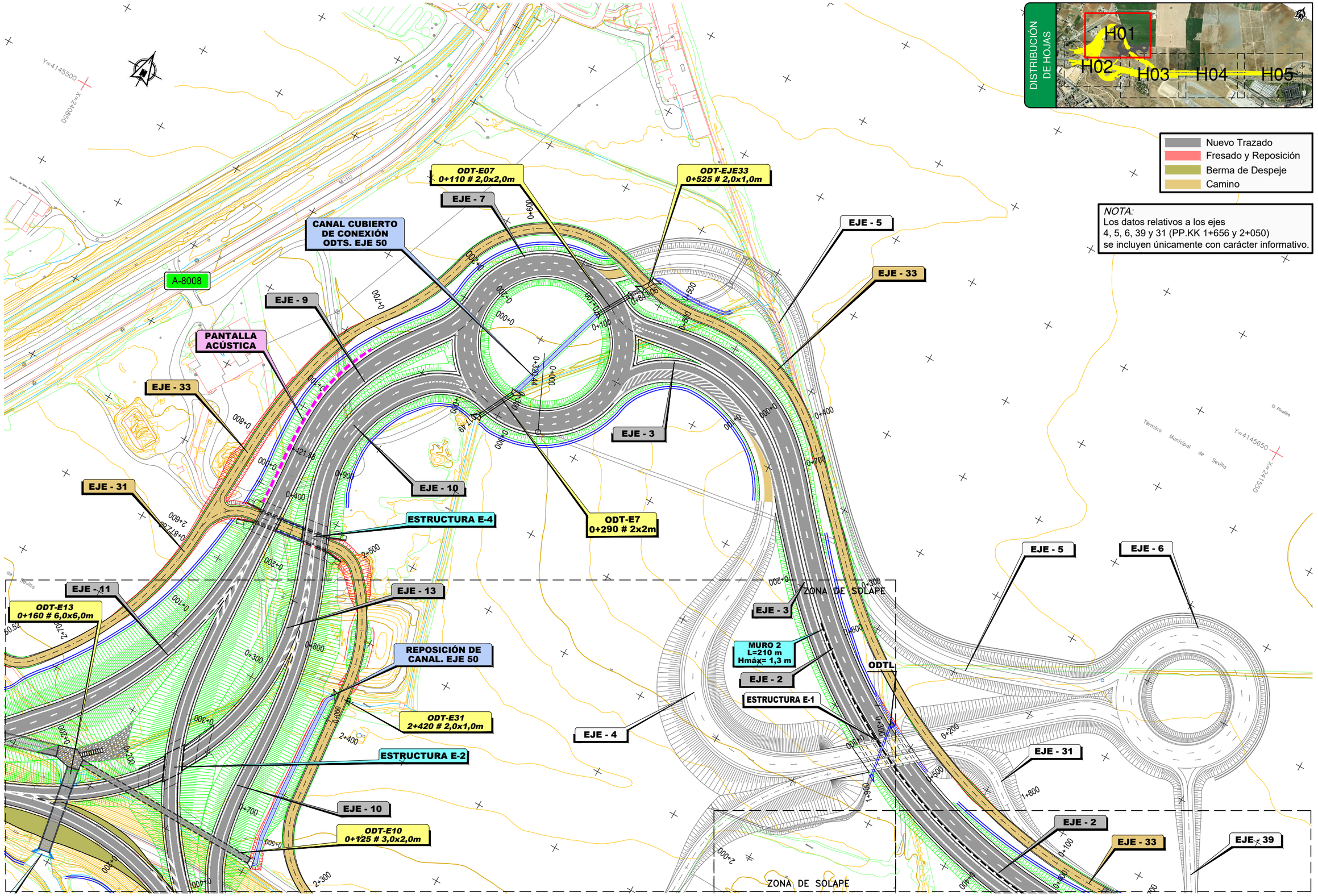

GOBIERNO DE ESPAÑA / MINISTERIO DE FOMENTO	SECRETARÍA DE ESTADO DE INFRAESTRUCTURAS, TRANSPORTE Y VIVIENDA SECRETARÍA GENERAL DE INFRAESTRUCTURAS DIRECCIÓN GENERAL DE CARRETERAS DEMARCACIÓN DE CARRETERAS DEL ESTADO EN ANDALUCÍA OCCIDENTAL	CONSULTOR: ineco	ESCALA: 1:1.000 (0 10 20 30m) ORIGINAL–A1	TÍTULO DEL PROYECTO: *PROYECTO DE TRAZADO. FASE 3* **REFORMA DEL ENLACE DE LA AUTOVÍA DEL SUR (A-4) CON LA SE-20 (P.K. 0) PROVINCIA DE SEVILLA**	CLAVE: T5/25-SE-5100	Nº ANEJO: 23	TÍTULO DE ANEJO: *EXPROPIACIONES* DESIGNACIÓN: TRAZADO PLANTA GENERAL. CARTOGRAFÍA	FECHA: SEPTIEMBRE 2019 HOJA 3 1 DE 5

P:\2017\170448\02_doc_tecnica\172097_Enlace A-4_SE-20\02_doc_tecnica\02.03_Ejecución\GRAFICOS\05 ProyeTrazadoFase3+Est.Acus. Sept19\01 Anejos\23 Expropiaciones\230304 Plano trazado\A230303H05.dwg

ODT VIAL ENTRE A8008-SE20
ACERO CORRUGADO
EXISTENTE Ø5,80m

ODT-E11
0+230 # 6,0x6,0m

ODT-E13
0+160 # 6,0x6,0m

EJE - 31

EJE - 11

EJE - 13

REPOSICIÓN DE
CANAL. EJE 50

ZONA DE SOLAPE

EJE - 3

MURO 2
L=210 m
Hmáx= 1,3 m

ODTL

EJE - 2

ESTRUCTURA E-1

SE-20

EJE - 11

ODT-E31
2+420 # 2,0x1,0m

EJE - 4

ESTRUCTURA E-2

A-4
Km.
535

EJE - 13

EJE - 14

EJE - 10

ODT-E10
0+125 # 3,0x2,0m

EJE - 8

SEVILLA

ODT SE20 0+050
ACERO CORRUGADO
EXISTENTE Ø5,80m

EJE - 9

EJE - 10

EJE - 31

ESTRUCTURA E-3

EJE - 17

EJE - 58

ZONA DE SOLAPE

EJE - 1

EJE - 16

EJE - 15

EJE - 34

ODT - PROLONGADA
3 # 3,0x1,5m
EJE A4 P.K. 534+750

ESTRUCTURA EXISTENTE
SOBRE LA A-4
A MANTENER

EJE - 29

B1

MURO 1
L=188 m
Hmáx= 9,4 m

EJE - 10

EJE - 20

EJE - 19

EJE - 18

EJE - 14

SE CIERRA
EL ACCESO A LA ESTACIÓN
DE SERVICIO

DISTRIBUCIÓN DE HOJAS

H01 H02 H03 H04 H05

NOTA:
Los datos relativos a los ejes
4, 5, 6, 39 y 31 (PP.KK 1+656 y 2+050)
se incluyen únicamente con carácter informativo.

Nuevo Trazado
Fresado y Reposición
Berma de Despeje
Camino

P:\2017\170448\02_doc_tecnica\172097_Enlace A-4_SE-20\02_doc_tecnica\02.03_Ejecución\GRÁFICOS\05 ProyeTrazadoFase3+Est.Acus. Sept19\01 Anejos\23 Expropiaciones\230304 Plano trazado\A230303H05.dwg

GOBIERNO DE ESPAÑA / MINISTERIO DE FOMENTO	SECRETARÍA DE ESTADO DE INFRAESTRUCTURAS, TRANSPORTE Y VIVIENDA SECRETARÍA GENERAL DE INFRAESTRUCTURAS DIRECCIÓN GENERAL DE CARRETERAS DEMARCACIÓN DE CARRETERAS DEL ESTADO EN ANDALUCÍA OCCIDENTAL	CONSULTOR: ineco	ESCALA: 1:1.000 (0 10 20 30m) ORIGINAL-A1	TÍTULO DEL PROYECTO: *PROYECTO DE TRAZADO. FASE 3* **REFORMA DEL ENLACE DE LA AUTOVÍA DEL SUR (A-4) CON LA SE-20 (P.K. 0) PROVINCIA DE SEVILLA**	CLAVE: T5/25-SE-5100	Nº ANEJO: 23	TÍTULO DE ANEJO: *EXPROPIACIONES* DESIGNACIÓN: TRAZADO PLANTA GENERAL. CARTOGRAFÍA	FECHA: SEPTIEMBRE 2019 HOJA 2 DE 5

ZONA DE SOLAPE

ZONA DE SOLAPE

SEVILLA ◀▶ CÓRDOBA

EJE - 2

EJE - 33

EJE - 39

INICIO EJE 33

MURO 2
L=210 m
Hmáx= 1,3 m

ODT-E02
0+370 Ø 1800mm

EJE - 2

EJE - 3

EJE - 1

EJE - 8

EJE - 31

A-4
Km.
534

A-4

RECTA A=545 534+312.90

B1 B2 B3 P1 P2 P3 B4

A=545 534+130.67

R=1630

534+000

R=1630 A=545 533+979.45

A=545 RECTA 533+797.23

EJE - 14

EJE - 15

EJE - 38

EJE - 29

EJE - 34

Y=4145000
X=241650

Y=4145550
X=241850

NOTA:
Los datos relativos a los ejes
4, 5, 6, 39 y 31 (PP.KK 1+656 y 2+050)
se incluyen únicamente con carácter informativo.

- Nuevo Trazado
- Fresado y Reposición
- Berma de Despeje
- Camino

DISTRIBUCIÓN DE HOJAS

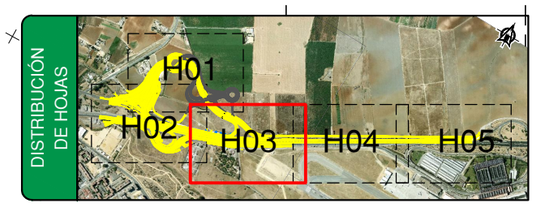

P:\2017\170448\02_doc_tecnica\172097_Enlace A-4_SE-20\02_doc_tecnica\02.03_Ejecución\GRÁFICOS\05 ProyeTrazadoFase3+Est.Acus. Sept19\01 Anejos\23 Expropiaciones\230304 Plano trazado\A230303H05.dwg

GOBIERNO DE ESPAÑA / MINISTERIO DE FOMENTO	SECRETARÍA DE ESTADO DE INFRAESTRUCTURAS, TRANSPORTE Y VIVIENDA SECRETARÍA GENERAL DE INFRAESTRUCTURAS DIRECCIÓN GENERAL DE CARRETERAS DEMARCACIÓN DE CARRETERAS DEL ESTADO EN ANDALUCÍA OCCIDENTAL	CONSULTOR: ineco	ESCALA: 1:1.000 (0 10 20 30m) ORIGINAL-A1	TÍTULO DEL PROYECTO: *PROYECTO DE TRAZADO. FASE 3* **REFORMA DEL ENLACE DE LA AUTOVÍA DEL SUR (A-4) CON LA SE-20 (P.K. 0) PROVINCIA DE SEVILLA**	CLAVE: T5/25-SE-5100	Nº ANEJO: 23	TÍTULO DE ANEJO: *EXPROPIACIONES* TRAZADO PLANTA GENERAL. CARTOGRAFÍA	FECHA: SEPTIEMBRE 2019	HOJA 3 DE 5

ZONA DE SOLAPE

ZONA DE SOLAPE

SEVILLA ◄► CÓRDOBA

Y=4145700
X=242100

Y=4145900
X=242450

Término Municipal Sevilla

EJE - 31

EJE - 8

EJE - 29

A-4
Km.
533

1+200 1+100 1+000 0+900 0+800 0+700 0+600 0+500

1+800 1+200 1+100 1+000 0+900 0+800 0+700 0+600 0+536.00 0+500

533+500

RECTA
R=60000
533+451.09

R=60000
533+217.04
R=40000

533+000
R=40000
RECTA
533+082.06

N-IV

NOTA:
Los datos relativos a los ejes
4, 5, 6, 39 y 31 (PP.KK 1+656 y 2+050)
se incluyen únicamente con carácter informativo.

- Nuevo Trazado
- Fresado y Reposición
- Berma de Despeje
- Camino

DISTRIBUCIÓN DE HOJAS

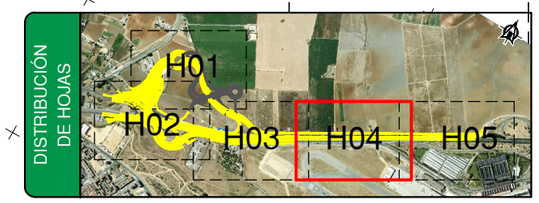

P:\2017\170448\02_doc_tecnica\172097_Enlace A-4_SE-20\02_doc_tecnica\02.03_Ejecución\GRÁFICOS\05 ProyeTrazadoFase3+Est.Acus. Sept19\01 Anejos\23 Expropiaciones\230304 Plano trazado\A230303H05.dwg

GOBIERNO DE ESPAÑA / MINISTERIO DE FOMENTO	SECRETARÍA DE ESTADO DE INFRAESTRUCTURAS, TRANSPORTE Y VIVIENDA SECRETARÍA GENERAL DE INFRAESTRUCTURAS DIRECCIÓN GENERAL DE CARRETERAS DEMARCACIÓN DE CARRETERAS DEL ESTADO EN ANDALUCÍA OCCIDENTAL	CONSULTOR: ineco	ESCALA: 1:1.000 (0 10 20 30m) ORIGINAL–A1	TÍTULO DEL PROYECTO: *PROYECTO DE TRAZADO. FASE 3* **REFORMA DEL ENLACE DE LA AUTOVÍA DEL SUR (A-4) CON LA SE-20 (P.K. 0) PROVINCIA DE SEVILLA**	CLAVE: T5/25-SE-5100	Nº ANEJO: 23	TÍTULO DE ANEJO: *EXPROPIACIONES* DESIGNACIÓN: TRAZADO PLANTA GENERAL. CARTOGRAFÍA	FECHA: SEPTIEMBRE 2019 HOJA 4 DE 5

ZONA DE SOLAPE

SEVILLA ◀▶ CÓRDOBA

Y=4146000
X=242700

Y=4146250
X=243150

A-4
Km.
533

Término Municipal de Sevilla

EJE - 31

EJE - 23

EJE - 29

EJE - 8

0+500 0+400 0+300 0+200 0+100 0+000

533+000 0+536.00 0+600 0+500 0+400 0+300 0+200 0+100 0+000

N-IV

RECTA
R=9000

532+608.03

532+500

R=9000

532+361.33

AEROPUERTO DE SAN PABLO

AEROPUERTO DE SEVILLA

CÓRDOBA

NOTA:
Los datos relativos a los ejes
4, 5, 6, 39 y 31 (PP.KK 1+656 y 2+050)
se incluyen únicamente con carácter informativo.

- Nuevo Trazado
- Fresado y Reposición
- Berma de Despeje
- Camino

DISTRIBUCIÓN DE HOJAS

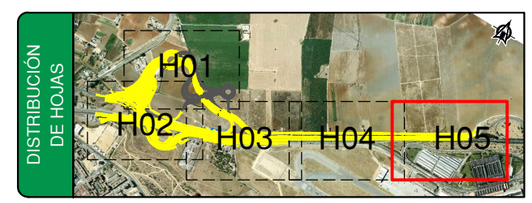

GOBIERNO DE ESPAÑA / MINISTERIO DE FOMENTO	SECRETARÍA DE ESTADO DE INFRAESTRUCTURAS, TRANSPORTE Y VIVIENDA SECRETARÍA GENERAL DE INFRAESTRUCTURAS DIRECCIÓN GENERAL DE CARRETERAS DEMARCACIÓN DE CARRETERAS DEL ESTADO EN ANDALUCÍA OCCIDENTAL	CONSULTOR: ineco	ESCALA: 1:1.000 (0 10 20 30m) ORIGINAL–A1	TÍTULO DEL PROYECTO: *PROYECTO DE TRAZADO. FASE 3* **REFORMA DEL ENLACE DE LA AUTOVÍA DEL SUR (A-4) CON LA SE-20 (P.K. 0) PROVINCIA DE SEVILLA**	CLAVE: T5/25-SE-5100	Nº ANEJO: 23	TÍTULO DE ANEJO: *EXPROPIACIONES* TRAZADO PLANTA GENERAL. CARTOGRAFÍA	FECHA: SEPTIEMBRE 2019	HOJA 5 DE 5

P:\2017\170448\02_doc_tecnica\172097_Enlace A-4_SE-20\02_doc_tecnica\02.03_Ejecución\GRÁFICOS\05 ProyeTrazadoFase3+Est.Acus. Sept19\01 Anejos\23 Expropiaciones\230304 Plano trazado\A230303H05.dwg


RASANTE Y PERALTE PROVIENEN DEL EJE 29
RASANTE PROVIENE DEL EJE 29
ACUERDOS VERTICALES
Lv
X
W
Y
D
Y = X² / 2 Kv
PLANO COMPARACION 12
P.K.
0+000
0+200
0+400
0+600
0+654.479
DISTANCIAS
AL ORIGEN
PARCIALES
ORDENADAS
RASANTE
TERRENO
COTAS ROJAS
DESMONTE
TERRAPLEN
ACUERDOS VERTICALES
DIAGRAMA DE CURVATURAS
R=3438 A=100
R=450
A=100
A=110
R=800
A=110
R=1636
A=545
RECTA
0+000.000
0+019.312
0+050.637
0+072.859
0+087.984
0+113.311
0+128.436
0+240.434
0+421.978
0+654.479
DIAGRAMA DE PERALTES
BORDE DERECHO
BORDE IZQUIERDO
Bi:3.35%
Bi:2.00%
Bd:3.35%
Bd:2.00%
0+020.000
0+728.251

| | | |

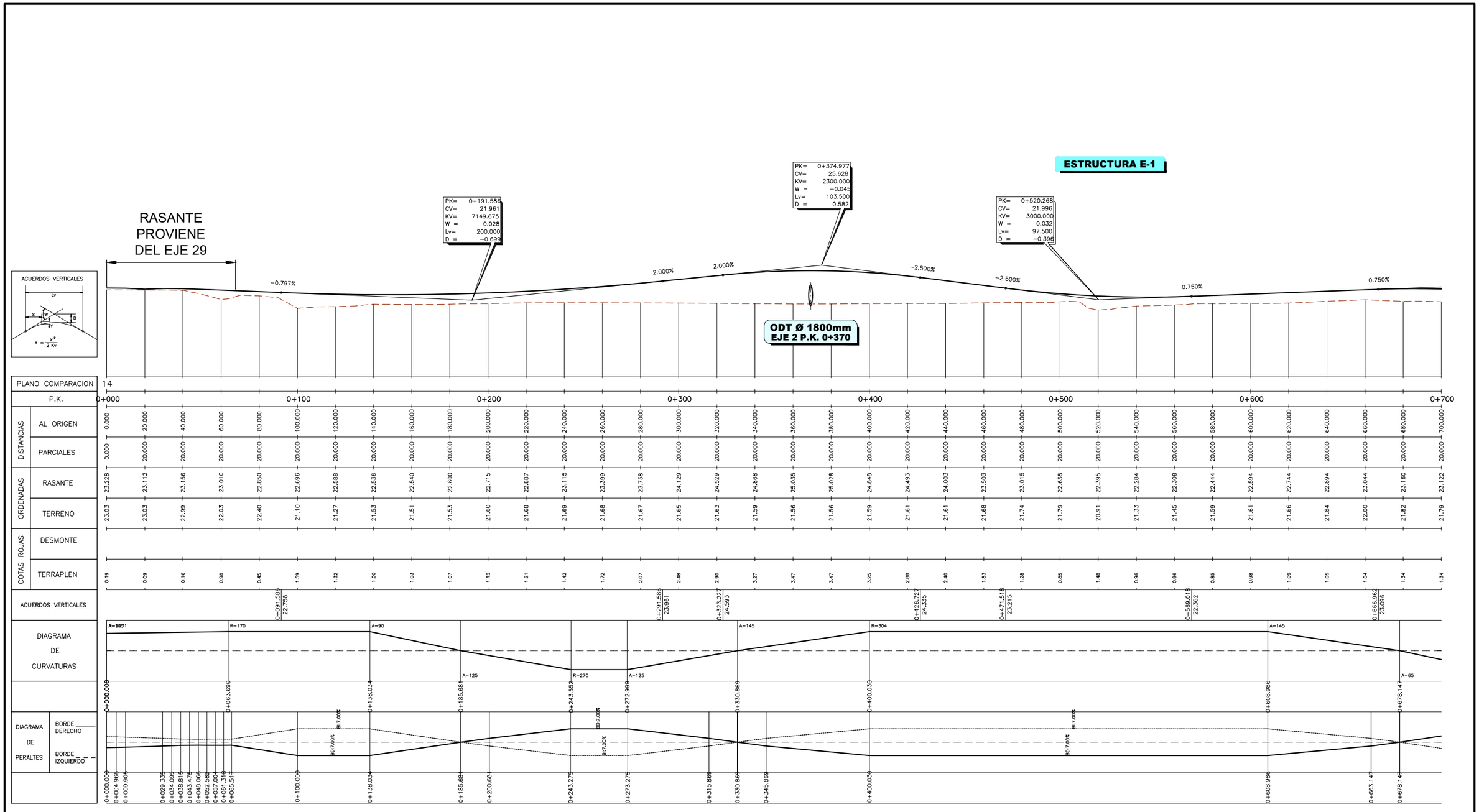

P:\2017\170448\02_doc_tecnica\172097_Enlace A-4_SE-20\02_doc_tecnica\02.03_Ejecución\GRÁFICOS\04 ProyeTrazadoFase3Sept19\01 Anejos\23 Expropiaciones\230303 Ejes longitudinales\230302 Eje2\A230302H02.dwg

GOBIERNO DE ESPAÑA | MINISTERIO DE FOMENTO

SECRETARÍA DE ESTADO DE INFRAESTRUCTURAS, TRANSPORTE Y VIVIENDA
SECRETARÍA GENERAL DE INFRAESTRUCTURAS
DIRECCIÓN GENERAL DE CARRETERAS
DEMARCACIÓN DE CARRETERAS DEL ESTADO EN ANDALUCÍA OCCIDENTAL

CONSULTOR: ineco

ESCALA: H1:1.000/V1:200 (0 10 20 30m / 0 2 4 6m) ORIGINAL–A1

TÍTULO DEL PROYECTO:
PROYECTO DE TRAZADO. FASE 3
REFORMA DEL ENLACE DE LA AUTOVÍA DEL SUR (A-4) CON LA SE-20 (P.K. 0)
PROVINCIA DE SEVILLA

CLAVE: T5/25-SE-5100

Nº ANEJO: 23

TÍTULO DE ANEJO: *EXPROPIACIONES*
DESIGNACIÓN: TRAZADO
PERFIL LONGITUDINAL
EJE 2

FECHA: SEPTIEMBRE 2019

3.2
HOJA 1 DE 2

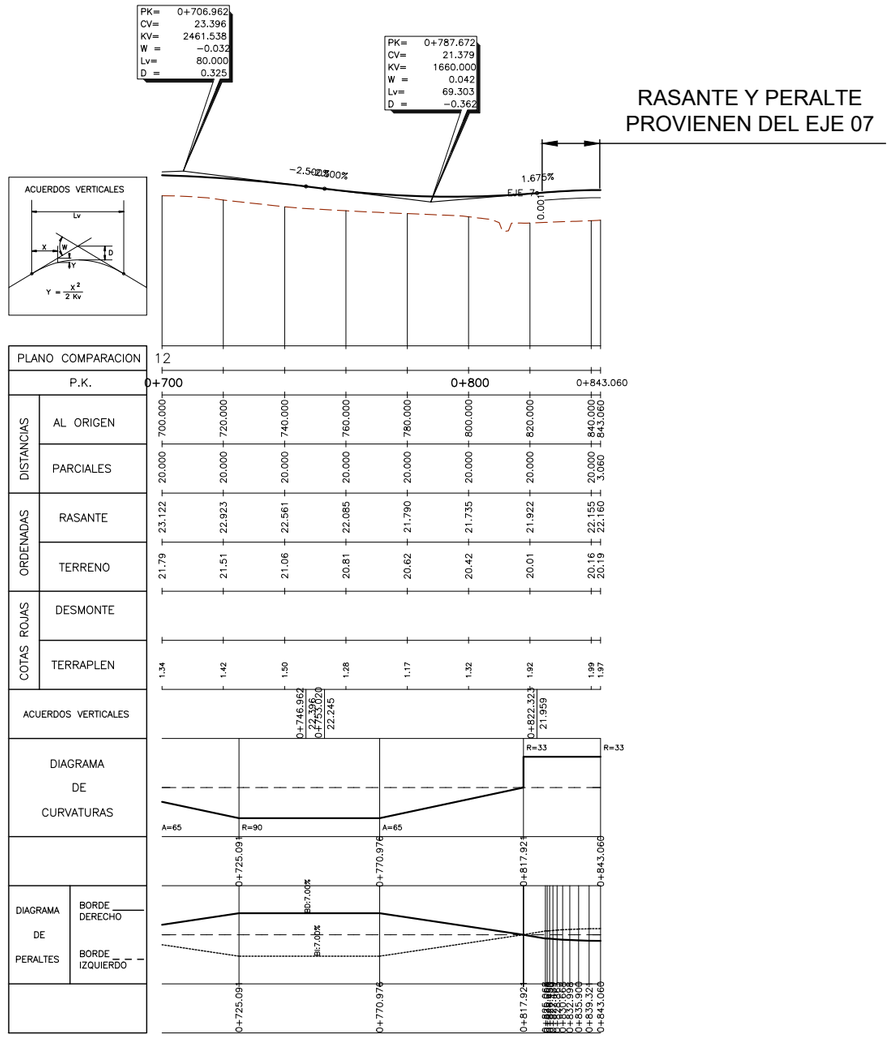

P:\2017\170448\02_doc_tecnica\172097_Enlace A-4_SE-20\02_doc_tecnica\02.03_Ejecución\GRÁFICOS\04 ProyeTrazadoFase3Sept19\01 Anejos\23 Expropiaciones\230303 Ejes longitudinales\230302 Eje2\A230302H02.dwg

GOBIERNO DE ESPAÑA / MINISTERIO DE FOMENTO	SECRETARÍA DE ESTADO DE INFRAESTRUCTURAS, TRANSPORTE Y VIVIENDA SECRETARÍA GENERAL DE INFRAESTRUCTURAS DIRECCIÓN GENERAL DE CARRETERAS DEMARCACIÓN DE CARRETERAS DEL ESTADO EN ANDALUCÍA OCCIDENTAL	CONSULTOR: ineco	ESCALA: H1:1.000/V1:200 0 10 20 30m 0 2 4 6m ORIGINAL–A1	TÍTULO DEL PROYECTO: *PROYECTO DE TRAZADO. FASE 3* **REFORMA DEL ENLACE DE LA AUTOVÍA DEL SUR (A-4) CON LA SE-20 (P.K. 0)** **PROVINCIA DE SEVILLA**	CLAVE: T5/25-SE-5100	Nº ANEJO: 23	TÍTULO DE ANEJO: *EXPROPIACIONES* DESIGNACIÓN: TRAZADO PERFIL LONGITUDINAL EJE 2	FECHA: SEPTIEMBRE 2019 3.2 HOJA 2 DE 2

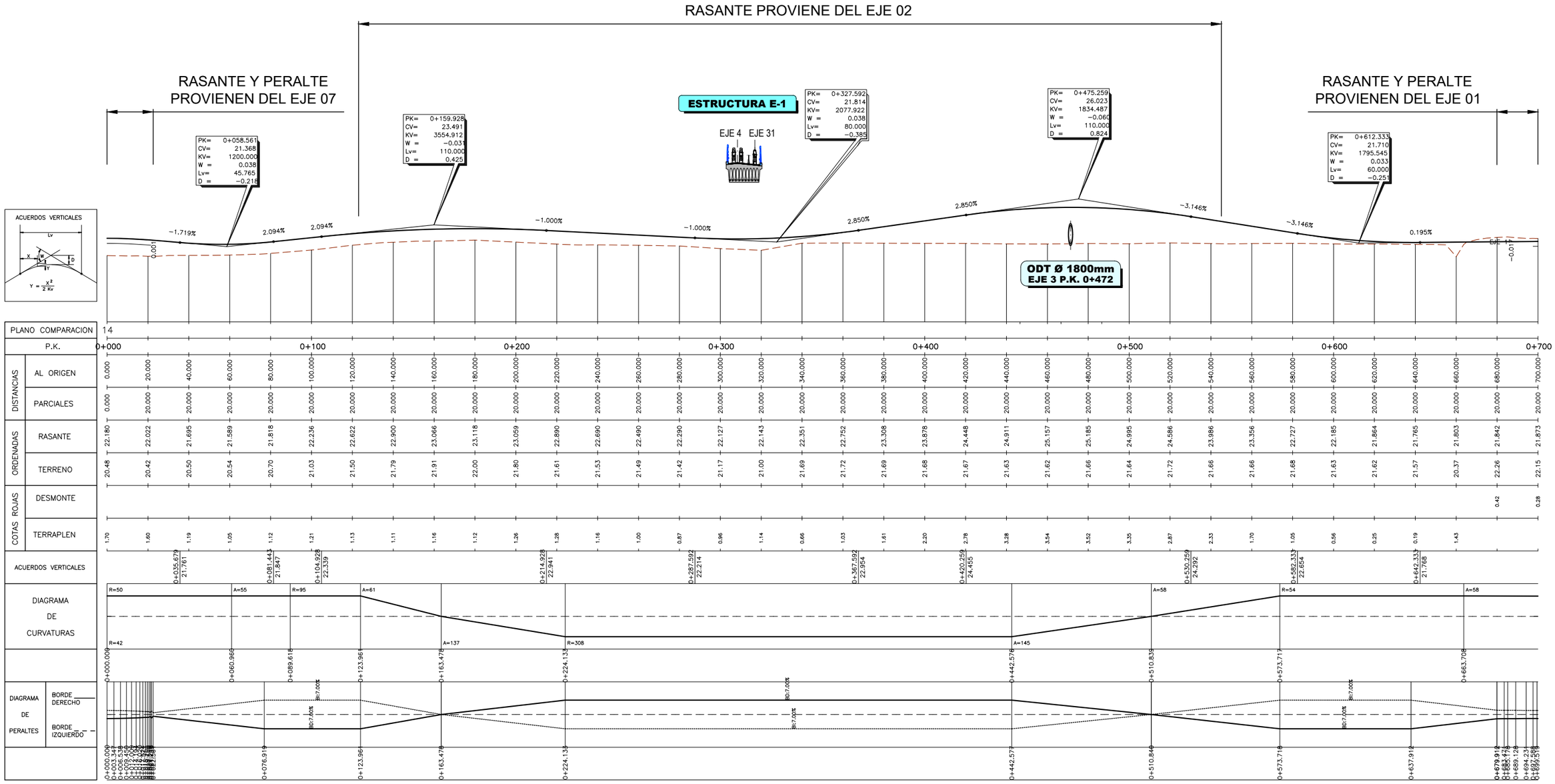

GOBIERNO DE ESPAÑA	MINISTERIO DE FOMENTO	SECRETARÍA DE ESTADO DE INFRAESTRUCTURAS, TRANSPORTE Y VIVIENDA SECRETARÍA GENERAL DE INFRAESTRUCTURAS DIRECCIÓN GENERAL DE CARRETERAS DEMARCACIÓN DE CARRETERAS DEL ESTADO EN ANDALUCÍA OCCIDENTAL

CONSULTOR: ineco

ESCALA: H1:1.000/V1:200 (0 10 20 30m; 0 2 4 6m) ORIGINAL–A1

TÍTULO DEL PROYECTO: *PROYECTO DE TRAZADO. FASE 3*
REFORMA DEL ENLACE DE LA AUTOVÍA DEL SUR (A-4) CON LA SE-20 (P.K. 0)
PROVINCIA DE SEVILLA

CLAVE: T5/25-SE-5100

Nº ANEJO: 23

TÍTULO DE ANEJO: *EXPROPIACIONES*
DESIGNACIÓN: TRAZADO PERFIL LONGITUDINAL EJE 3

FECHA: SEPTIEMBRE 2019

3.3
HOJA 1 DE 2

P:\2017\170448\02_doc_tecnica\172097_Enlace A-4_SE-20\02_doc_tecnica\02.03_Ejecución\GRÁFICOS\04 ProyeTrazadoFase3Sept19\01 Anejos\23 Expropiaciones\230303 Ejes longitudinales\230303 Eje3\A230303H02.dwg

RASANTE Y PERALTE
PROVIENEN DEL EJE 01

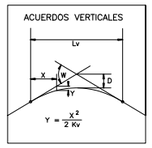

| | | |

P:\2017\170448\02_doc_tecnica\172097_Enlace A-4_SE-20\02_doc_tecnica\02.03_Ejecución\GRAFICOS\04 ProyeTrazadoFase3Sept19\01 Anejos\23 Expropiaciones\230303 Ejes longitudinales\230304 Eje7\A230304H01.dwg



GOBIERNO DE ESPAÑA / MINISTERIO DE FOMENTO	SECRETARÍA DE ESTADO DE INFRAESTRUCTURAS, TRANSPORTE Y VIVIENDA SECRETARÍA GENERAL DE INFRAESTRUCTURAS DIRECCIÓN GENERAL DE CARRETERAS DEMARCACIÓN DE CARRETERAS DEL ESTADO EN ANDALUCÍA OCCIDENTAL	CONSULTOR: ineco	ESCALA: H1:1.000/V1:200 (0 10 20 30m; 0 2 4 6m) ORIGINAL–A1	TÍTULO DEL PROYECTO: *PROYECTO DE TRAZADO. FASE 3* **REFORMA DEL ENLACE DE LA AUTOVÍA DEL SUR (A-4) CON LA SE-20 (P.K. 0) PROVINCIA DE SEVILLA**	CLAVE: T5/25-SE-5100	Nº ANEJO: 23	TÍTULO DE ANEJO: *EXPROPIACIONES* DESIGNACIÓN: TRAZADO PERFIL LONGITUDINAL EJE 7	FECHA: SEPTIEMBRE 2019 3.4 HOJA 1 DE 1

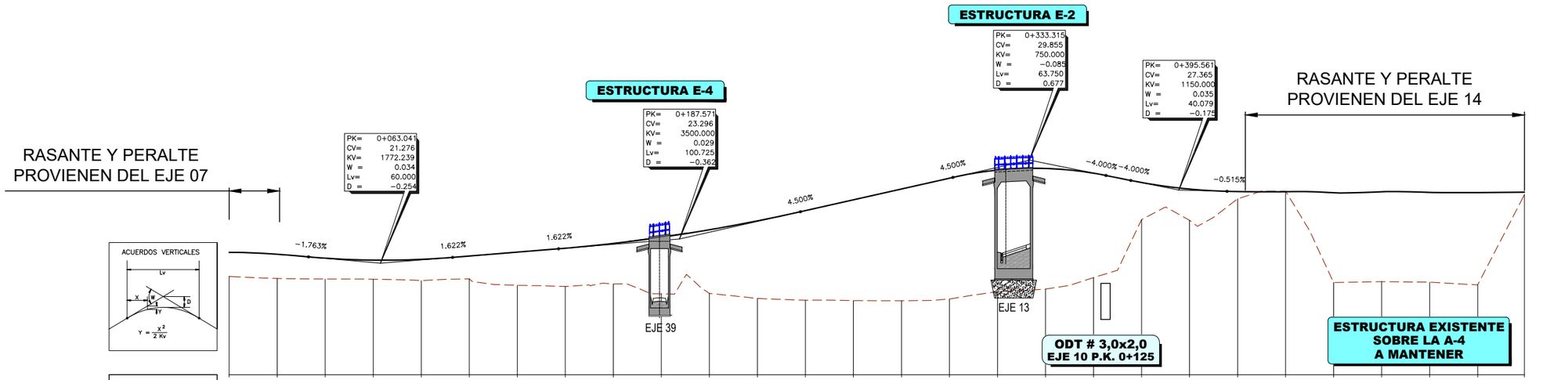

P:\2017\170448\02_doc_tecnica\172097_Enlace A-4_SE-20\02_doc_tecnica\02.03_Ejecución\GRÁFICOS\04 ProyeTrazadoFase3Sept19\01 Anejos\23 Expropiaciones\230303 Ejes longitudinales\230305 Eje9\A230305H01.dwg

GOBIERNO DE ESPAÑA | MINISTERIO DE FOMENTO

SECRETARÍA DE ESTADO DE INFRAESTRUCTURAS, TRANSPORTE Y VIVIENDA
SECRETARÍA GENERAL DE INFRAESTRUCTURAS
DIRECCIÓN GENERAL DE CARRETERAS
DEMARCACIÓN DE CARRETERAS DEL ESTADO EN ANDALUCÍA OCCIDENTAL

CONSULTOR: ineco

ESCALA: H1:1.000/V1:200
0 10 20 30m
0 2 4 6m
ORIGINAL–A1

TÍTULO DEL PROYECTO:
PROYECTO DE TRAZADO. FASE 3
REFORMA DEL ENLACE DE LA AUTOVÍA DEL SUR (A-4) CON LA SE-20 (P.K. 0)
PROVINCIA DE SEVILLA

CLAVE: T5/25-SE-5100

Nº ANEJO: 23

TÍTULO DE ANEJO: *EXPROPIACIONES*
DESIGNACIÓN: TRAZADO PERFIL LONGITUDINAL EJE 9

FECHA: SEPTIEMBRE 2019

3.5
HOJA 1 DE 1

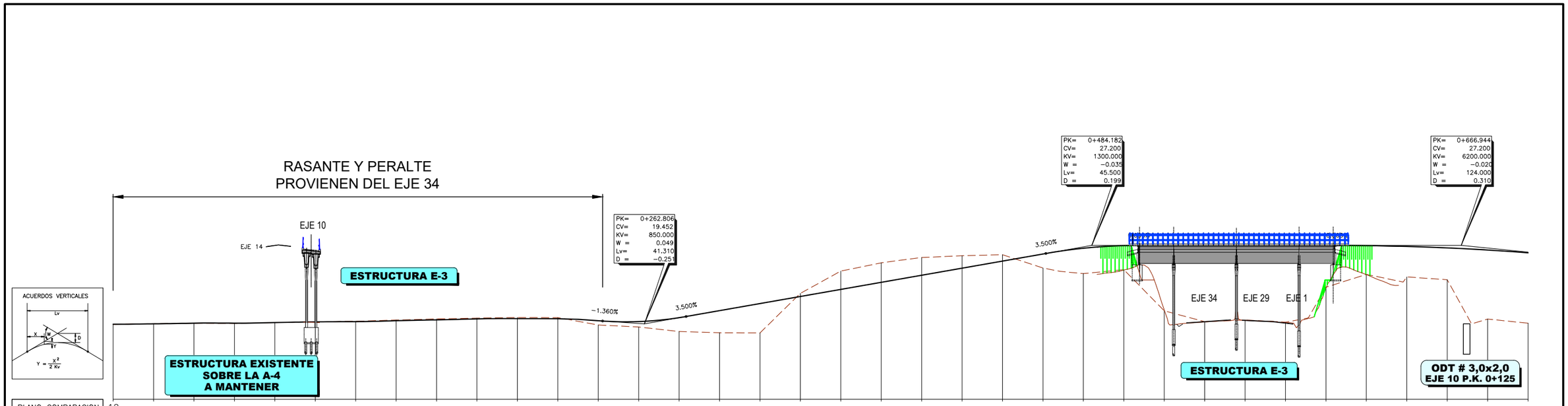

PLANO COMPARACION 12

| | | |

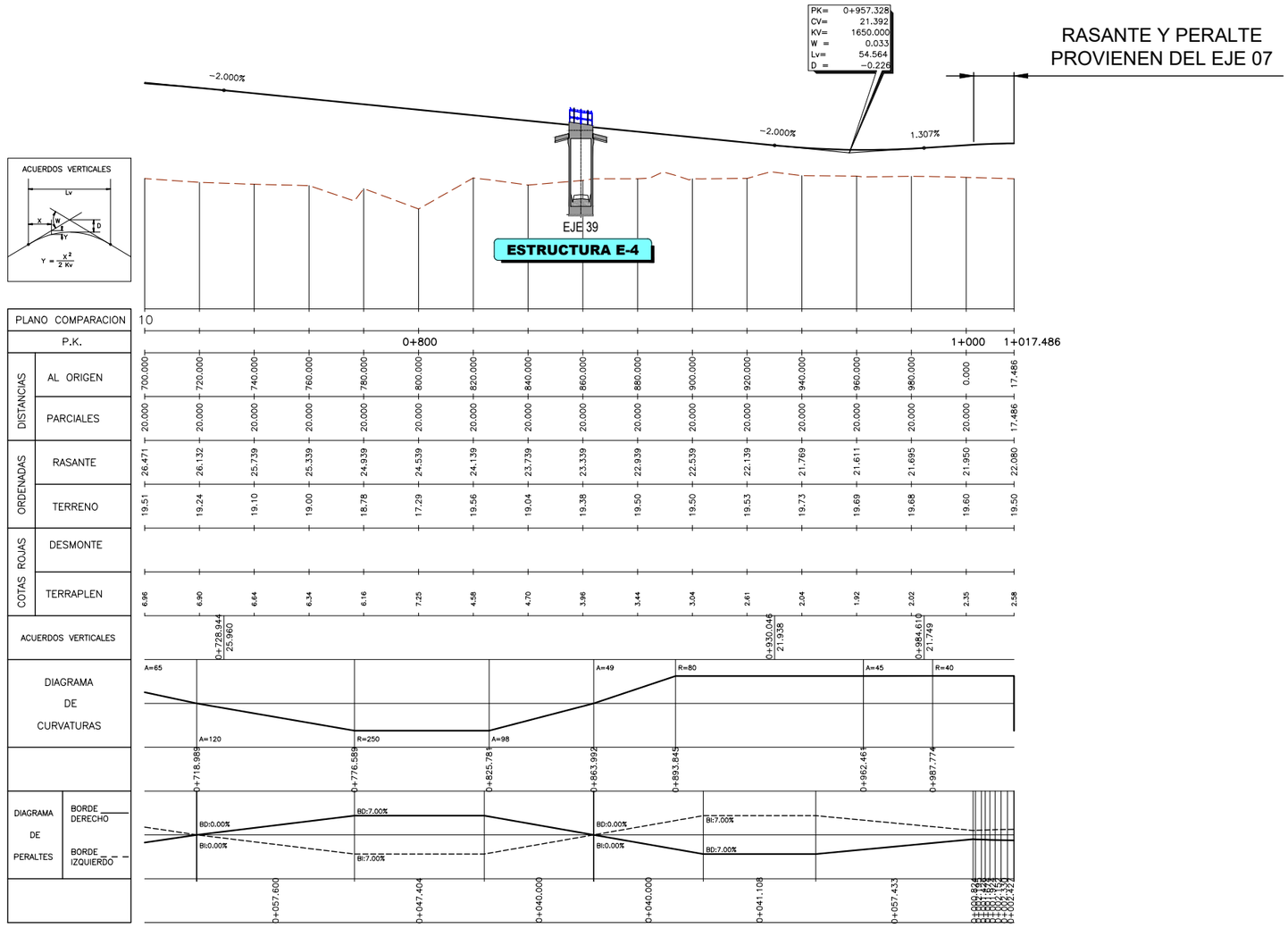

P:\2017\170448\02_doc_tecnica\172097_Enlace A-4_SE-20\02_doc_tecnica\02.03_Ejecución\GRÁFICOS\04 ProyeTrazadoFase3Sept19\01 Anejos\23 Expropiaciones\230303 Ejes longitudinales\230306 Eje10\A230306H02.dwg

GOBIERNO DE ESPAÑA / MINISTERIO DE FOMENTO	SECRETARÍA DE ESTADO DE INFRAESTRUCTURAS, TRANSPORTE Y VIVIENDA SECRETARÍA GENERAL DE INFRAESTRUCTURAS DIRECCIÓN GENERAL DE CARRETERAS DEMARCACIÓN DE CARRETERAS DEL ESTADO EN ANDALUCÍA OCCIDENTAL	CONSULTOR: ineco	ESCALA: H1:1.000/V1:200 (0 10 20 30m; 0 2 4 6m) ORIGINAL–A1	TÍTULO DEL PROYECTO: *PROYECTO DE TRAZADO. FASE 3* **REFORMA DEL ENLACE DE LA AUTOVÍA DEL SUR (A-4) CON LA SE-20 (P.K. 0) PROVINCIA DE SEVILLA**	CLAVE: T5/25-SE-5100	Nº ANEJO: 23	TÍTULO DE ANEJO: *EXPROPIACIONES* DESIGNACIÓN: TRAZADO PERFIL LONGITUDINAL EJE 10	FECHA: SEPTIEMBRE 2019 3.6 HOJA 2 DE 2

RASANTE Y PERALTE PROVIENEN DEL EJE 09

RASANTE Y PERALTE PROVIENEN DE CALZADA EXISTENTE

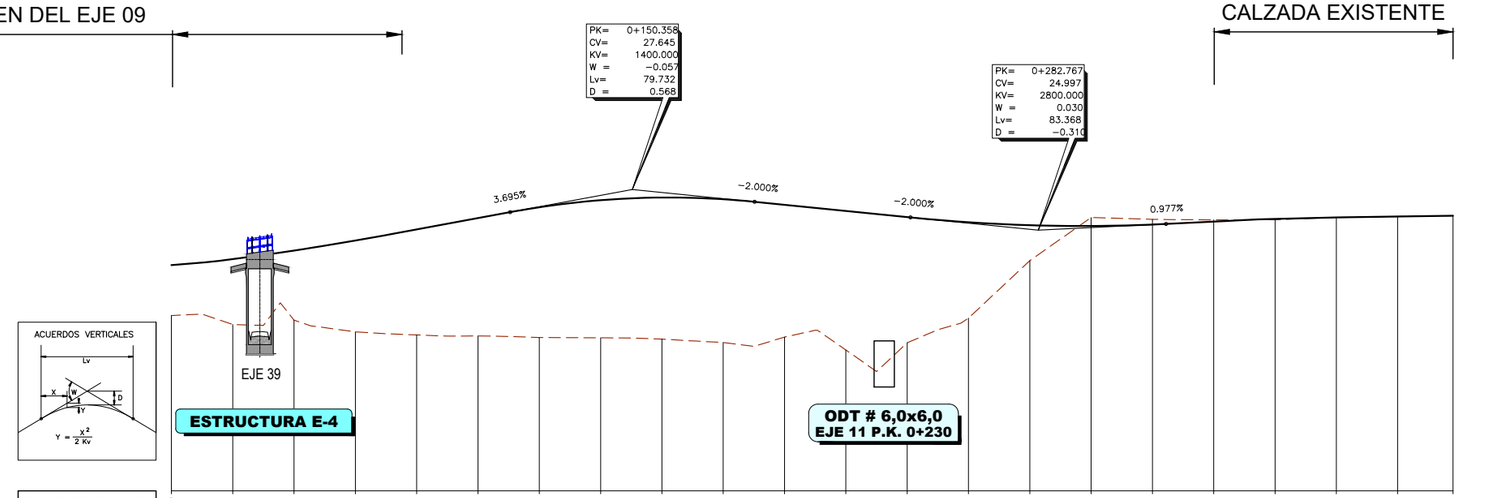

| | | |

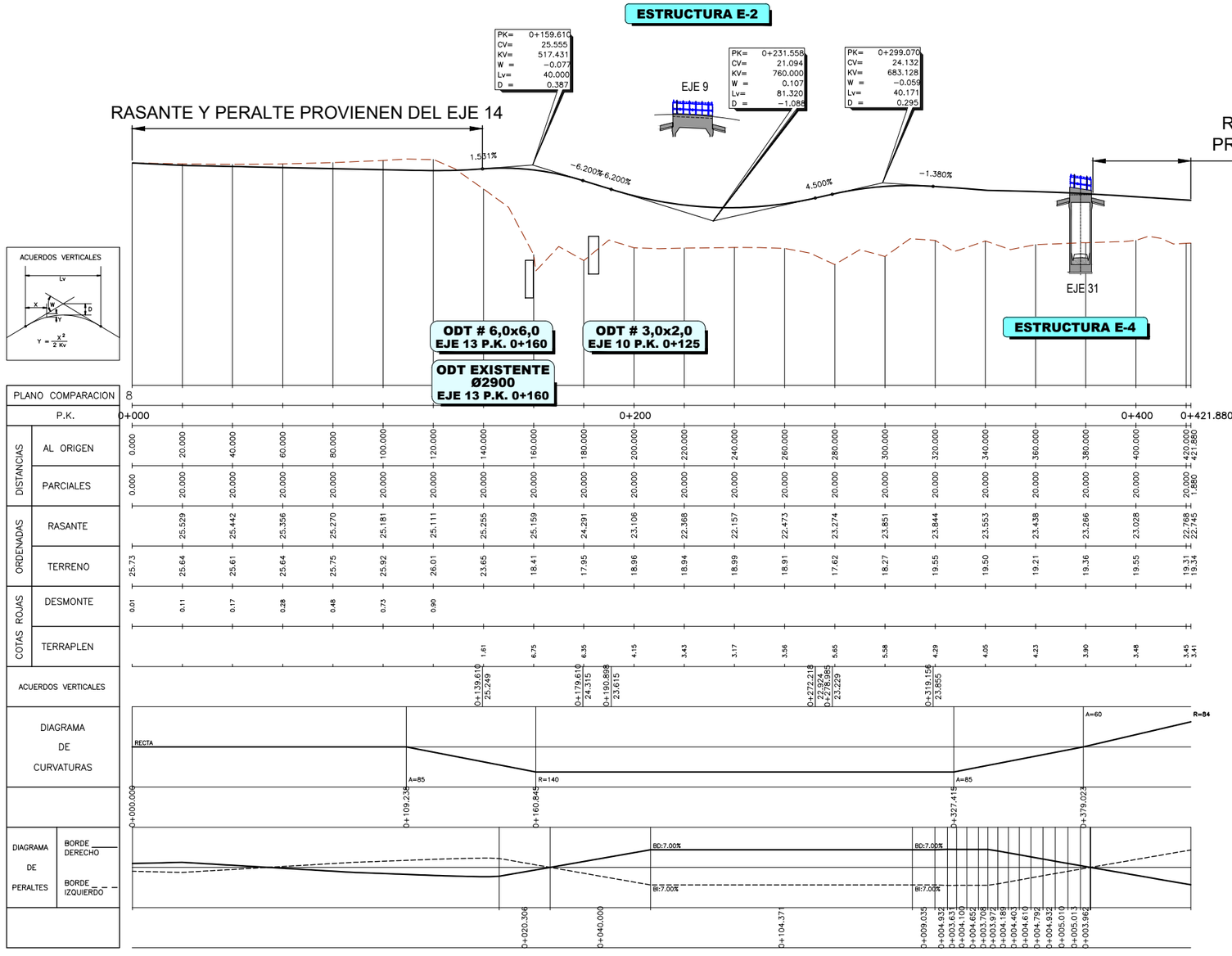

P:\2017\170448\02_doc_tecnica\172097_Enlace A-4_SE-20\02_doc_tecnica\02.03_Ejecución\GRÁFICOS\04 ProyeTrazadoFase3Sept19\01 Anejos\23 Expropiaciones\230303 Ejes longitudinales\230308 Eje13\A230308H01.dwg

GOBIERNO DE ESPAÑA / MINISTERIO DE FOMENTO	SECRETARÍA DE ESTADO DE INFRAESTRUCTURAS, TRANSPORTE Y VIVIENDA SECRETARÍA GENERAL DE INFRAESTRUCTURAS DIRECCIÓN GENERAL DE CARRETERAS DEMARCACIÓN DE CARRETERAS DEL ESTADO EN ANDALUCÍA OCCIDENTAL	CONSULTOR: ineco	ESCALA: H1:1.000/V1:200 (0 10 20 30m; 0 2 4 6m) ORIGINAL–A1	TÍTULO DEL PROYECTO: *PROYECTO DE TRAZADO. FASE 3* **REFORMA DEL ENLACE DE LA AUTOVÍA DEL SUR (A-4) CON LA SE-20 (P.K. 0) PROVINCIA DE SEVILLA**	CLAVE: T5/25-SE-5100	Nº ANEJO: 23	TÍTULO DE ANEJO: *EXPROPIACIONES* DESIGNACIÓN: TRAZADO PERFIL LONGITUDINAL EJE 13	FECHA: SEPTIEMBRE 2019 3.8 HOJA 1 DE 1

RASANTE Y PERALTE PROVIENEN DE CALZADA EXISTENTE

RASANTE Y PERALTE PROVIENEN DE CALZADA EXISTENTE

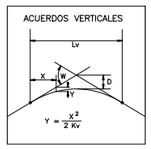

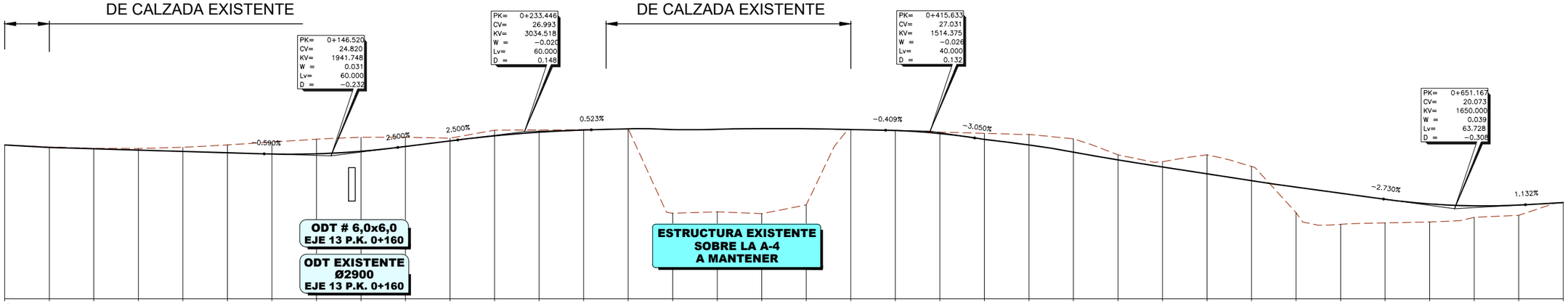

| | | |

RASANTE Y PERALTE PROVIENEN
DE CALZADA EXISTENTE

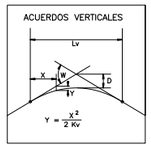

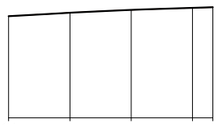

PLANO COMPARACION		14				
P.K.		0+700.000	0+720.000	0+740.000	0+760.000	0+766.630
DISTANCIAS	AL ORIGEN	700.000	720.000	740.000	760.000	766.630
	PARCIALES	20.000	20.000	20.000	20.000	6.630
ORDENADAS	RASANTE	20.626	20.850	21.038	21.173	21.216
	TERRENO	20.63	20.86	21.04	21.17	21.22
COTAS ROJAS	DESMONTE		0.01			
	TERRAPLEN	0.00		0.00	0.01	0.00
ACUERDOS VERTICALES						
DIAGRAMA DE CURVATURAS						0+766.630
DIAGRAMA DE PERALTES	BORDE DERECHO					
	BORDE IZQUIERDO	0+017.573	0+007.223	0+010.793	0+006.610	0+005.382	0+011.849	0+010.970

P:\2017\170448\02_doc_tecnica\172097_Enlace A-4_SE-20\02_doc_tecnica\02.03_Ejecución\GRAFICOS\04 ProyeTrazadoFase3Sept19\01 Anejos\23 Expropiaciones\230303 Ejes longitudinales\230309 Eje14\A230309H02.dwg

GOBIERNO DE ESPAÑA | MINISTERIO DE FOMENTO

SECRETARÍA DE ESTADO DE INFRAESTRUCTURAS, TRANSPORTE Y VIVIENDA
SECRETARÍA GENERAL DE INFRAESTRUCTURAS
DIRECCIÓN GENERAL DE CARRETERAS
DEMARCACIÓN DE CARRETERAS DEL ESTADO EN ANDALUCÍA OCCIDENTAL

CONSULTOR: ineco

ESCALA: H1:1.000/V1:200
0 10 20 30m
0 2 4 6m
ORIGINAL–A1

TÍTULO DEL PROYECTO:
PROYECTO DE TRAZADO. FASE 3
REFORMA DEL ENLACE DE LA AUTOVÍA DEL SUR (A-4) CON LA SE-20 (P.K. 0) PROVINCIA DE SEVILLA

CLAVE: T5/25-SE-5100

Nº ANEJO: 23

TÍTULO DE ANEJO: *EXPROPIACIONES*
DESIGNACIÓN: TRAZADO
PERFIL LONGITUDINAL
EJE 14

FECHA: SEPTIEMBRE 2019

3.9
HOJA 2 DE 2

RASANTE Y PERALTE PROVIENEN DE CALZADA EXISTENTE

RASANTE Y PERALTE PROVIENEN DEL EJE 14

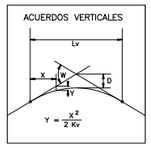

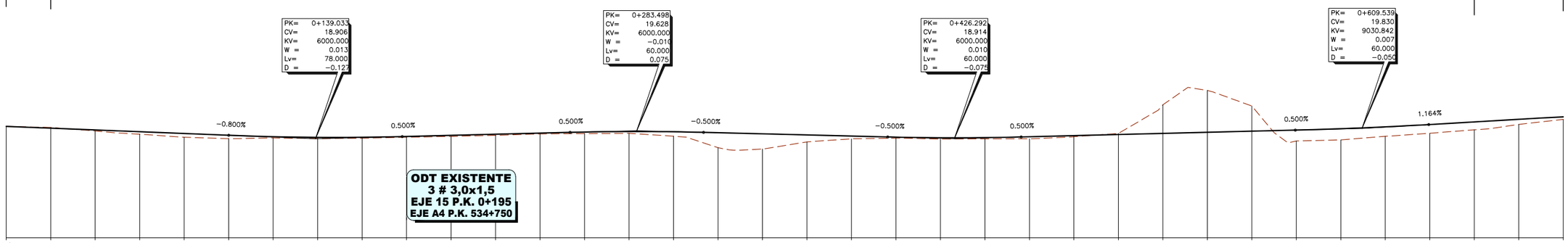

PLANO COMPARACION 10

| | | |

P:\2017\170448\02_doc_tecnica\172097_Enlace A-4_SE-20\02_doc_tecnica\02.03_Ejecución\GRÁFICOS\04 ProyeTrazadoFase3Sept19\01 Anejos\23 Expropiaciones\230303 Ejes longitudinales\230310 Eje15\A230310H02.dwg

RASANTE Y PERALTE PROVIENEN DEL EJE 14

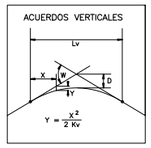

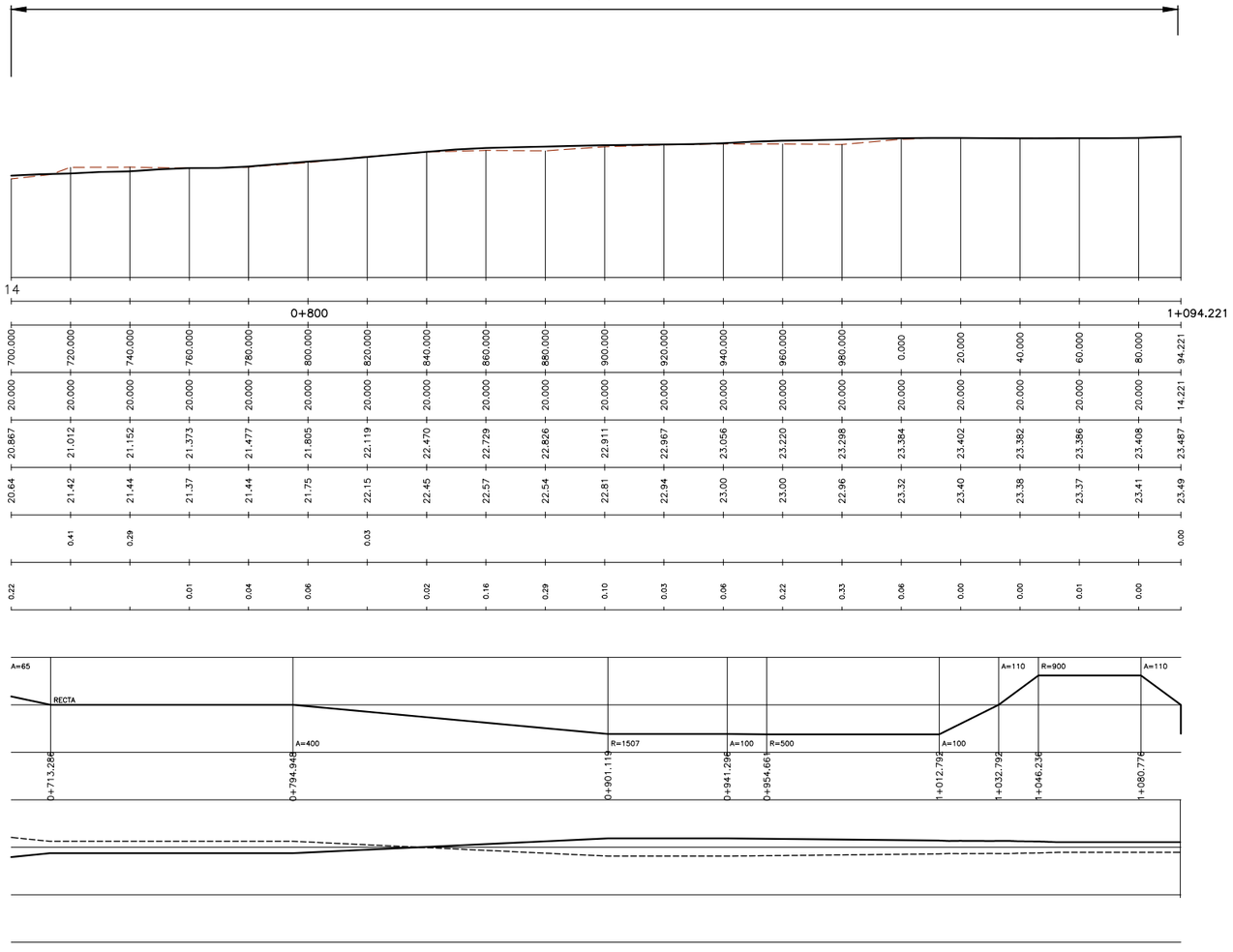

GOBIERNO DE ESPAÑA / MINISTERIO DE FOMENTO	SECRETARÍA DE ESTADO DE INFRAESTRUCTURAS, TRANSPORTE Y VIVIENDA	CONSULTOR: ineco
	SECRETARÍA GENERAL DE INFRAESTRUCTURAS	
	DIRECCIÓN GENERAL DE CARRETERAS	
	DEMARCACIÓN DE CARRETERAS DEL ESTADO EN ANDALUCÍA OCCIDENTAL	

ESCALA: H1:1.000/V1:200 (0 10 20 30m; 0 2 4 6m) ORIGINAL–A1	TÍTULO DEL PROYECTO: *PROYECTO DE TRAZADO. FASE 3* **REFORMA DEL ENLACE DE LA AUTOVÍA DEL SUR (A-4) CON LA SE-20 (P.K. 0) PROVINCIA DE SEVILLA**	CLAVE: T5/25-SE-5100	Nº ANEJO: 23	TÍTULO DE ANEJO: *EXPROPIACIONES* DESIGNACIÓN: TRAZADO PERFIL LONGITUDINAL EJE 15	FECHA: SEPTIEMBRE 2019	3.10	HOJA 2 DE 2

RASANTE Y PERALTE PROVIENEN DE CALZADA EXISTENTE

RASANTE Y PERALTE PROVIENEN DEL EJE 15

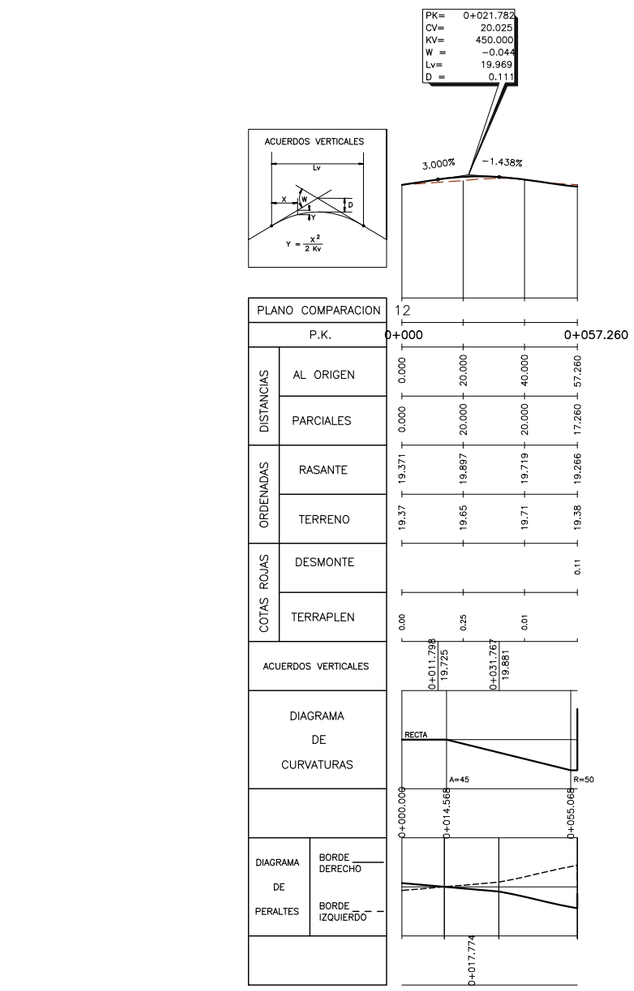

EJE 16

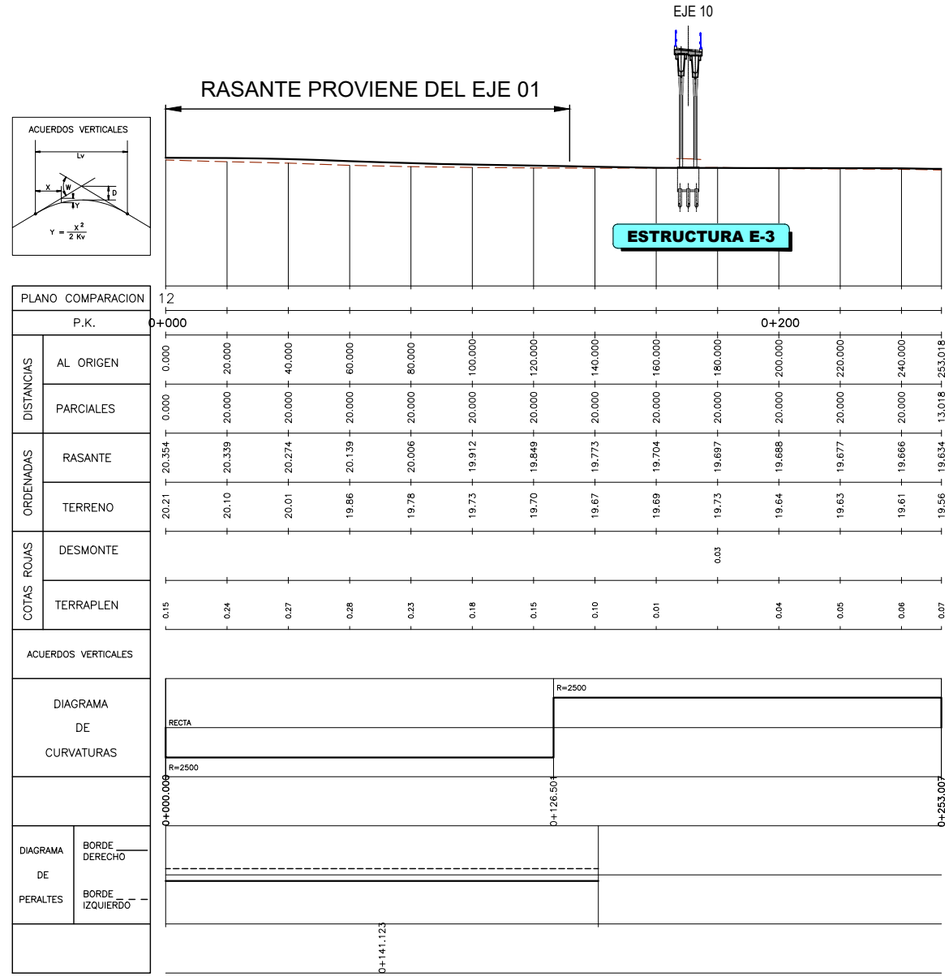

EJE 17

P:\2017\170448\02_doc_tecnica\172097_Enlace A-4_SE-20\02_doc_tecnica\02.03_Ejecución\GRÁFICOS\04 ProyeTrazadoFase3Sept19\01 Anejos\23 Expropiaciones\230303 Ejes longitudinales\230311 Eje16-17\A230311H01.dwg

RASANTE PROVIENE DE CALZADA EXISTENTE

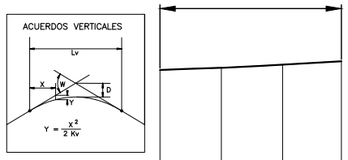

PLANO COMPARACION		12			
P.K.		0+000			0+059.180
DISTANCIAS	AL ORIGEN	0.000	20.000	40.000	59.180
	PARCIALES	0.000	20.000	20.000	19.180
ORDENADAS	RASANTE	19.364	19.510	19.713	19.936
	TERRENO	19.36	19.51	19.71	19.94
COTAS ROJAS	DESMONTE		0.00		
	TERRAPLEN	0.00		0.00	0.00
ACUERDOS VERTICALES					
DIAGRAMA DE CURVATURAS		R=300	A=60 A=60	R=300	
		0+000.009	0+008.523	0+020.523	0+032.523 0+059.188
DIAGRAMA DE PERALTES	BORDE DERECHO				
	BORDE IZQUIERDO				

EJE 18

RASANTE PROVIENE DE EJE 18

RASANTE PROVIENE DE EJE 15

PK=	0+040.026
CV=	19.311
KV=	1694.073
W =	0.018
Lv=	30.000
D =	−0.066

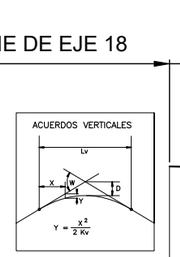

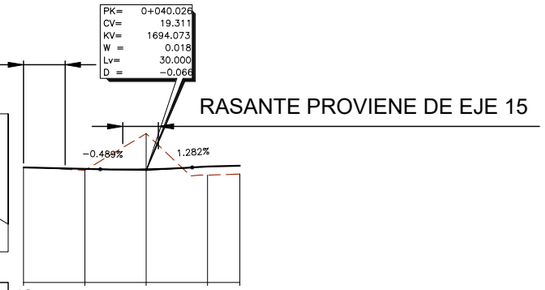

PLANO COMPARACION		12				
P.K.		0+000				0+070.560
DISTANCIAS	AL ORIGEN	0.000	20.000	40.000	60.000	70.560
	PARCIALES	0.000	20.000	20.000	20.000	10.560
ORDENADAS	RASANTE		19.409	19.377	19.566	19.617
	TERRENO	19.50	19.32	21.71	19.00	19.07
COTAS ROJAS	DESMONTE			2.33		
	TERRAPLEN	0.01	0.09		0.57	0.55
ACUERDOS VERTICALES			0+025.026 19.385		0+055.026 19.503	
DIAGRAMA DE CURVATURAS		A=	R=20		A=20	
			A=10			
			R=1528			
		0+000.009	0+005.194		0+054.517	
DIAGRAMA DE PERALTES	BORDE DERECHO					
	BORDE IZQUIERDO					
			0+044.319			

EJE 19

P:\2017\170448\02_doc_tecnica\172097_Enlace A-4_SE-20\02_doc_tecnica\02.03_Ejecución\GRÁFICOS\04 ProyeTrazadoFase3Sept19\01 Anejos\23 Expropiaciones\230303 Ejes longitudinales\230312 Eje18-19\A230312H01.dwg

GOBIERNO DE ESPAÑA / MINISTERIO DE FOMENTO	SECRETARÍA DE ESTADO DE INFRAESTRUCTURAS, TRANSPORTE Y VIVIENDA SECRETARÍA GENERAL DE INFRAESTRUCTURAS DIRECCIÓN GENERAL DE CARRETERAS DEMARCACIÓN DE CARRETERAS DEL ESTADO EN ANDALUCÍA OCCIDENTAL	CONSULTOR: ineco	ESCALA: H1:1.000/V1:200 (0 10 20 30m; 0 2 4 6m) ORIGINAL–A1	TÍTULO DEL PROYECTO: *PROYECTO DE TRAZADO. FASE 3* **REFORMA DEL ENLACE DE LA AUTOVÍA DEL SUR (A-4) CON LA SE-20 (P.K. 0) PROVINCIA DE SEVILLA**	CLAVE: T5/25-SE-5100	Nº ANEJO: 23	TÍTULO DE ANEJO: *EXPROPIACIONES* DESIGNACIÓN: TRAZADO PERFIL LONGITUDINAL EJES 18 y 19	FECHA: SEPTIEMBRE 2019	3.12 HOJA 1 DE 1

RASANTE Y PERALTE PROVIENEN DE EJE 15

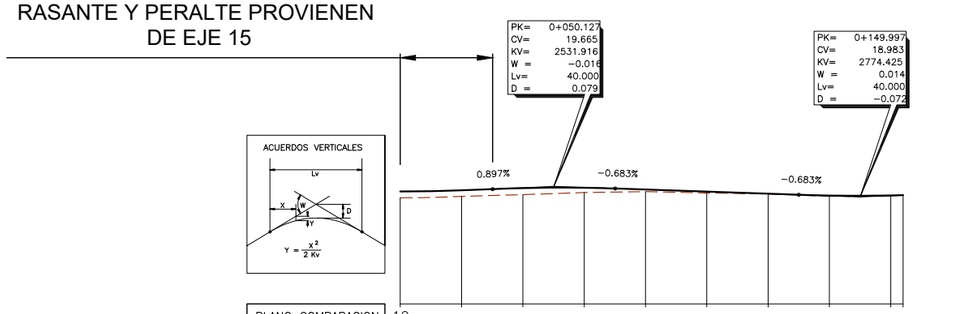

ACUERDOS VERTICALES

PLANO COMPARACION		12									
P.K.		0+000									0+164.014
DISTANCIAS	AL ORIGEN	0.000	20.000	40.000	60.000	80.000	100.000	120.000	140.000	160.000	164.014
	PARCIALES	0.000	20.000	20.000	20.000	20.000	20.000	20.000	20.000	20.000	4.014
ORDENADAS	RASANTE	19.334	19.410	19.555	19.577	19.461	19.324	19.188	19.069	19.077	
	TERRENO	18.92	19.02	19.13	19.26	19.32	19.24	19.16	19.02	19.06	19.09
COTAS ROJAS	DESMONTE										
	TERRAPLEN	0.41	0.39	0.43	0.31	0.14	0.09	0.02	0.04	0.02	0.01
ACUERDOS VERTICALES				0+030.127 19.486		0+070.127 19.529			0+129.997 19.120		

DIAGRAMA DE CURVATURAS

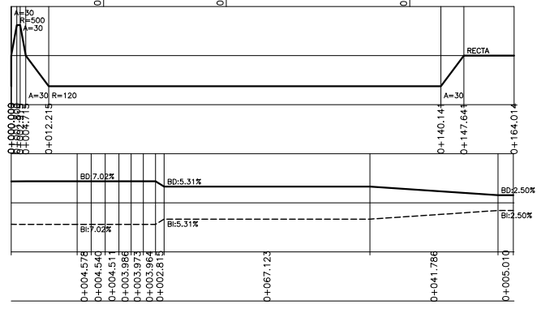

DIAGRAMA DE PERALTES

BORDE DERECHO

BORDE IZQUIERDO

P:\2017\170448\02_doc_tecnica\172097_Enlace A-4_SE-20\02_doc_tecnica\02.03_Ejecución\GRAFICOS\04 ProyeTrazadoFase3Sept19\01 Anejos\23 Expropiaciones\230303 Ejes longitudinales\230313 Eje20\A230313H01.dwg

GOBIERNO DE ESPAÑA	MINISTERIO DE FOMENTO	SECRETARÍA DE ESTADO DE INFRAESTRUCTURAS, TRANSPORTE Y VIVIENDA SECRETARÍA GENERAL DE INFRAESTRUCTURAS DIRECCIÓN GENERAL DE CARRETERAS DEMARCACIÓN DE CARRETERAS DEL ESTADO EN ANDALUCÍA OCCIDENTAL	CONSULTOR: ineco	ESCALA: H1:1.000/V1:200 0 10 20 30m 0 2 4 6m ORIGINAL–A1	TÍTULO DEL PROYECTO: *PROYECTO DE TRAZADO. FASE 3* **REFORMA DEL ENLACE DE LA AUTOVÍA DEL SUR (A-4) CON LA SE-20 (P.K. 0)** **PROVINCIA DE SEVILLA**	CLAVE: T5/25-SE-5100	Nº ANEJO: 23	TÍTULO DE ANEJO: *EXPROPIACIONES* DESIGNACIÓN: TRAZADO PERFIL LONGITUDINAL EJE 20	FECHA: SEPTIEMBRE 2019 3.13 HOJA 1 DE 1

RASANTE PROVIENE DE CALZADA EXISTENTE

RASANTE PROVIENE DE EJE 29

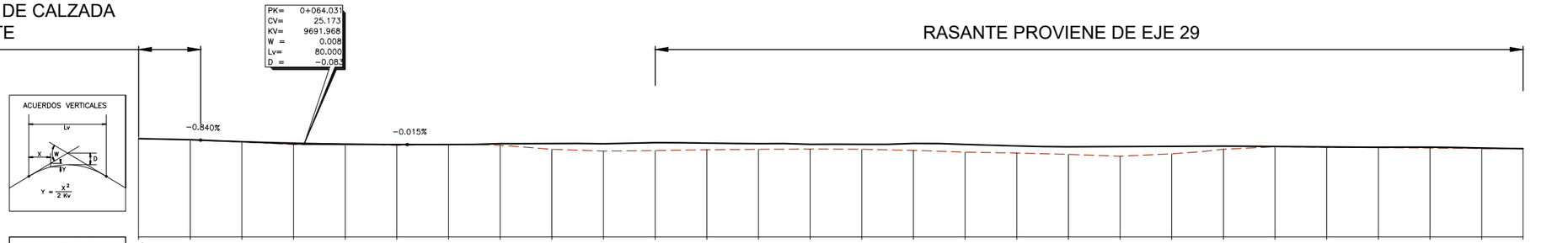

| | | |

RASANTE Y PERALTE PROVIENEN DE CALZADA EXISTENTE

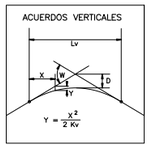

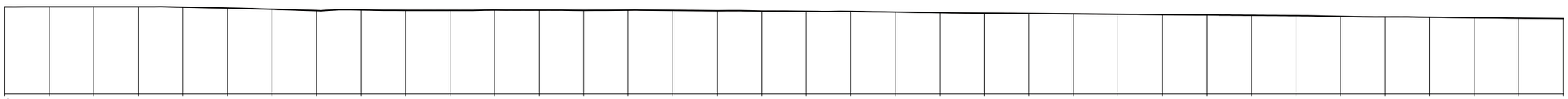

PLANO COMPARACION 18

| | | |

RASANTE Y PERALTE PROVIENEN
DE CALZADA EXISTENTE

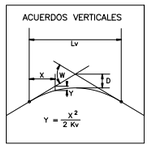



P:\2017\170448\02_doc_tecnica\172097_Enlace A-4_SE-20\02_doc_tecnica\02.03_Ejecución\GRÁFICOS\04 ProyeTrazadoFase3Sept19\01 Anejos\23 Expropiaciones\230303 Ejes longitudinales\230315 Eje29\A230315H05.dwg

GOBIERNO DE ESPAÑA / MINISTERIO DE FOMENTO	SECRETARÍA DE ESTADO DE INFRAESTRUCTURAS, TRANSPORTE Y VIVIENDA SECRETARÍA GENERAL DE INFRAESTRUCTURAS DIRECCIÓN GENERAL DE CARRETERAS DEMARCACIÓN DE CARRETERAS DEL ESTADO EN ANDALUCÍA OCCIDENTAL	CONSULTOR: ineco	ESCALA: H1:1.000/V1:200 0 10 20 30m 0 2 4 6m ORIGINAL–A1	TÍTULO DEL PROYECTO: *PROYECTO DE TRAZADO. FASE 3* **REFORMA DEL ENLACE DE LA AUTOVÍA DEL SUR (A-4) CON LA SE-20 (P.K. 0)** **PROVINCIA DE SEVILLA**	CLAVE: T5/25-SE-5100	Nº ANEJO: 23	TÍTULO DE ANEJO: *EXPROPIACIONES* DESIGNACIÓN: TRAZADO PERFIL LONGITUDINAL EJE 29	FECHA: SEPTIEMBRE 2019 3.15 HOJA 2 DE 5

RASANTE Y PERALTE PROVIENEN DE CALZADA EXISTENTE

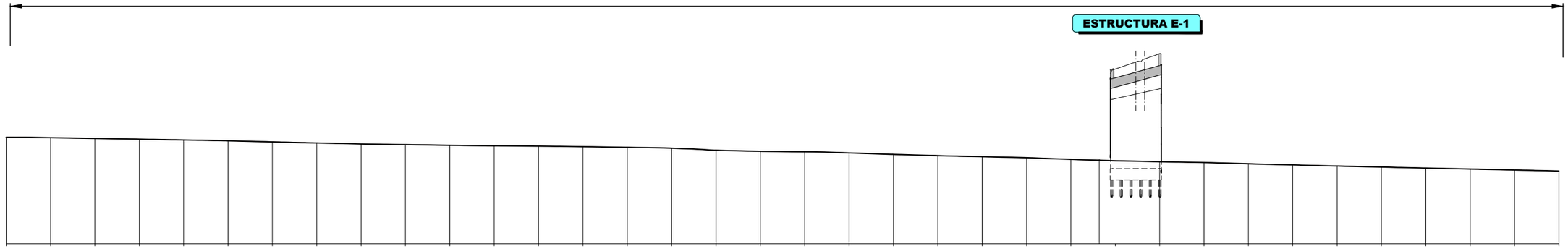

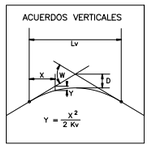

| | | |

RASANTE Y PERALTE PROVIENEN DE CALZADA EXISTENTE



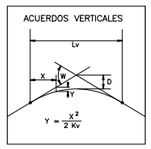

PLANO COMPARACION		12
P.K.		2+200 … 2+400 … 2+600 … 2+800
DISTANCIAS	AL ORIGEN	100.000 … 800.000
	PARCIALES	20.000
ORDENADAS	RASANTE	20.549 … 25.954
	TERRENO	20.55 … 25.95
COTAS ROJAS	DESMONTE	0.00
	TERRAPLEN	0.00
ACUERDOS VERTICALES		
DIAGRAMA DE CURVATURAS		RECTA; A=216; R=825; A=196; RECTA
		2+465.698; 2+522.162; 2+584.151; 2+630.942
DIAGRAMA DE PERALTES	BORDE DERECHO	
	BORDE IZQUIERDO	

P:\2017\170448\02_doc_tecnica\172097_Enlace A-4_SE-20\02_doc_tecnica\02.03_Ejecución\GRÁFICOS\04 ProyeTrazadoFase3Sept19\01 Anejos\23 Expropiaciones\230303 Ejes longitudinales\230315 Eje29\A230315H05.dwg

GOBIERNO DE ESPAÑA — MINISTERIO DE FOMENTO

SECRETARÍA DE ESTADO DE INFRAESTRUCTURAS, TRANSPORTE Y VIVIENDA
SECRETARÍA GENERAL DE INFRAESTRUCTURAS
DIRECCIÓN GENERAL DE CARRETERAS
DEMARCACIÓN DE CARRETERAS DEL ESTADO EN ANDALUCÍA OCCIDENTAL

CONSULTOR: ineco

ESCALA: H1:1.000/V1:200 (0 10 20 30m; 0 2 4 6m) ORIGINAL–A1

TÍTULO DEL PROYECTO:
PROYECTO DE TRAZADO. FASE 3
REFORMA DEL ENLACE DE LA AUTOVÍA DEL SUR (A-4) CON LA SE-20 (P.K. 0) PROVINCIA DE SEVILLA

CLAVE: T5/25-SE-5100

Nº ANEJO: 23

TÍTULO DE ANEJO: *EXPROPIACIONES*
DESIGNACIÓN: TRAZADO PERFIL LONGITUDINAL EJE 29

FECHA: SEPTIEMBRE 2019

3.15
HOJA 4 DE 5

RASANTE Y PERALTE PROVIENEN
DE CALZADA EXISTENTE

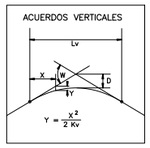

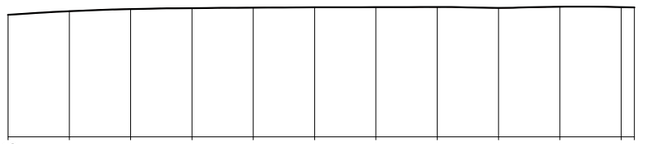

PLANO COMPARACION		18											
P.K.		2+800											3+000
DISTANCIAS	AL ORIGEN	800.000	820.000	840.000	860.000	880.000	900.000	920.000	940.000	960.000	980.000	0.000	4.333
	PARCIALES	20.000	20.000	20.000	20.000	20.000	20.000	20.000	20.000	20.000	20.000	20.000	4.333
ORDENADAS	RASANTE	25.954	26.191	26.331	26.390	26.424	26.448	26.454	26.464	26.403	26.485	26.459	26.442
	TERRENO	25.95	26.19	26.33	26.39	26.42	26.45	26.45	26.46	26.40	26.48	26.46	26.44
COTAS ROJAS	DESMONTE					0.00		0.00		0.00		0.00	
	TERRAPLEN	0.00	0.00	0.00	0.00		0.00		0.00		0.00		

ACUERDOS VERTICALES

DIAGRAMA DE CURVATURAS

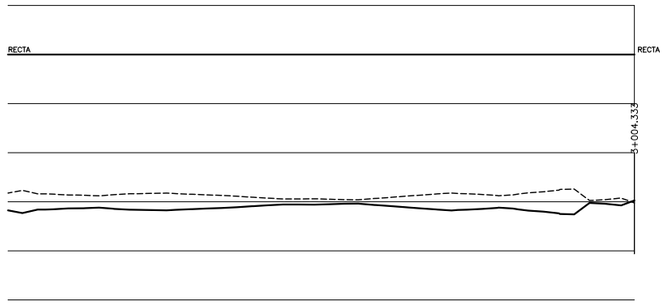

DIAGRAMA DE PERALTES — BORDE DERECHO — BORDE IZQUIERDO

P:\2017\170448\02_doc_tecnica\172097_Enlace A-4_SE-20\02_doc_tecnica\02.03_Ejecución\GRÁFICOS\04 ProyeTrazadoFase3Sept19\01 Anejos\23 Expropiaciones\230303 Ejes longitudinales\230315 Eje29\A230315H05.dwg

GOBIERNO DE ESPAÑA / MINISTERIO DE FOMENTO	SECRETARÍA DE ESTADO DE INFRAESTRUCTURAS, TRANSPORTE Y VIVIENDA SECRETARÍA GENERAL DE INFRAESTRUCTURAS DIRECCIÓN GENERAL DE CARRETERAS DEMARCACIÓN DE CARRETERAS DEL ESTADO EN ANDALUCÍA OCCIDENTAL	CONSULTOR: ineco	ESCALA: H1:1.000/V1:200 0 10 20 30m 0 2 4 6m ORIGINAL–A1	TÍTULO DEL PROYECTO: *PROYECTO DE TRAZADO. FASE 3* **REFORMA DEL ENLACE DE LA AUTOVÍA DEL SUR (A-4) CON LA SE-20 (P.K. 0)** **PROVINCIA DE SEVILLA**	CLAVE: T5/25-SE-5100	Nº ANEJO: 23	TÍTULO DE ANEJO: *EXPROPIACIONES* DESIGNACIÓN: TRAZADO PERFIL LONGITUDINAL EJE 29	FECHA: SEPTIEMBRE 2019 3.15 HOJA 5 DE 5

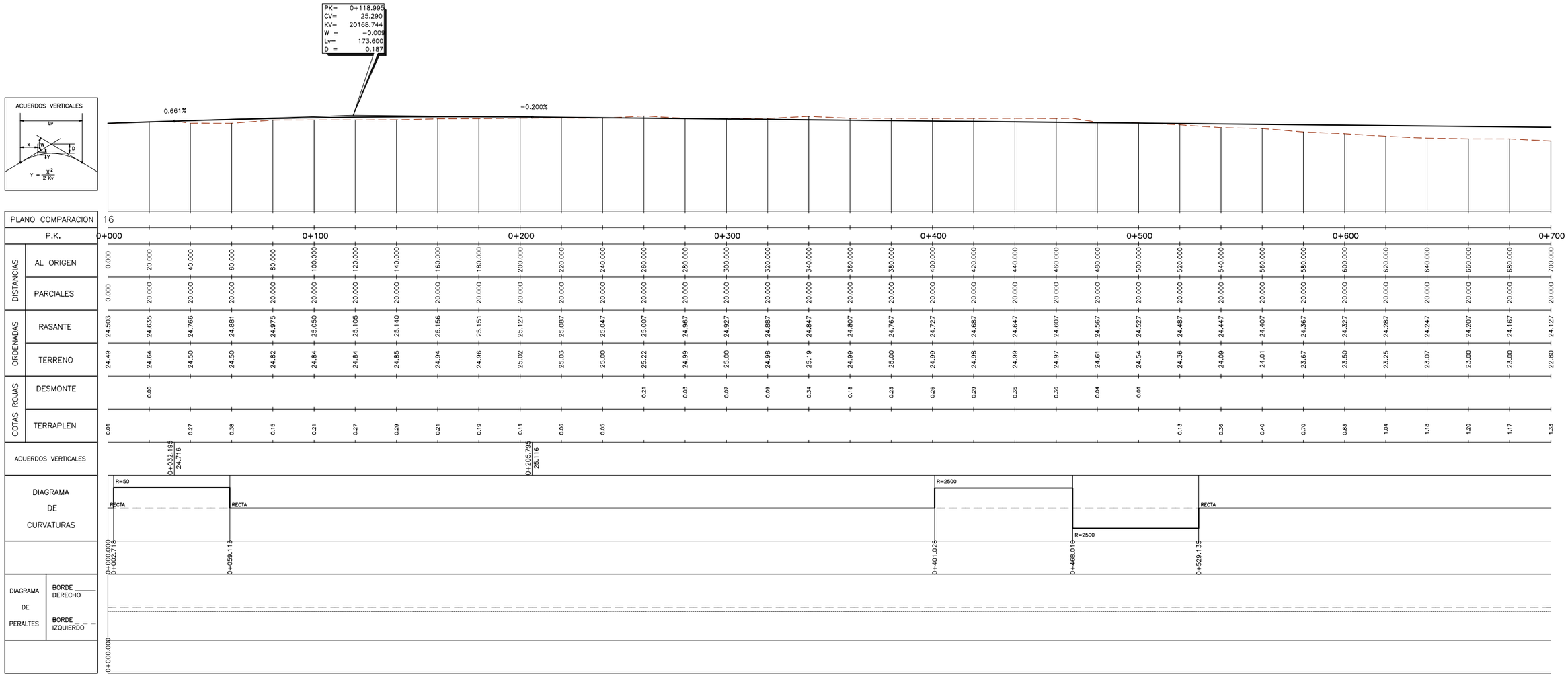

P.K.	AL ORIGEN	PARCIALES	RASANTE	TERRENO	DESMONTE	TERRAPLEN
0+000	0.000	0.000	24.503	24.49		0.01
	20.000	20.000	24.635	24.64	0.00	
	40.000	20.000	24.766	24.50		0.27
	60.000	20.000	24.881	24.50		0.38
	80.000	20.000	24.975	24.82		0.15
0+100	100.000	20.000	25.050	24.84		0.21
	120.000	20.000	25.105	24.84		0.27
	140.000	20.000	25.140	24.85		0.29
	160.000	20.000	25.156	24.94		0.21
	180.000	20.000	25.151	24.96		0.19
0+200	200.000	20.000	25.127	25.02		0.11
	220.000	20.000	25.087	25.03		0.06
	240.000	20.000	25.047	25.00		0.05
	260.000	20.000	25.007	25.22	0.21	
	280.000	20.000	24.967	24.99	0.03	
	300.000	20.000	24.927	25.00	0.07	
	320.000	20.000	24.887	24.98	0.09	
	340.000	20.000	24.847	25.19	0.34	
	360.000	20.000	24.807	24.99	0.18	
	380.000	20.000	24.767	25.00	0.23	
0+400	400.000	20.000	24.727	24.99	0.26	
	420.000	20.000	24.687	24.98	0.29	
	440.000	20.000	24.647	24.99	0.35	
	460.000	20.000	24.607	24.97	0.36	
	480.000	20.000	24.567	24.61	0.04	
0+500	500.000	20.000	24.527	24.54	0.01	
	520.000	20.000	24.487	24.36		0.13
	540.000	20.000	24.447	24.09		0.36
	560.000	20.000	24.407	24.01		0.40
	580.000	20.000	24.367	23.67		0.70
0+600	600.000	20.000	24.327	23.50		0.83
	620.000	20.000	24.287	23.25		1.04
	640.000	20.000	24.247	23.07		1.18
	660.000	20.000	24.207	23.00		1.20
	680.000	20.000	24.167	23.00		1.17
0+700	700.000	20.000	24.127	22.80		1.33

P:\2017\170448\02_doc_tecnica\172097_Enlace A-4_SE-20\02_doc_tecnica\02.03_Ejecución\GRÁFICOS\04 ProyeTrazadoFase3Sept19\01 Anejos\23 Expropiaciones\230303 Ejes longitudinales\230316 Eje31\A230316H04.dwg

GOBIERNO DE ESPAÑA / MINISTERIO DE FOMENTO	SECRETARÍA DE ESTADO DE INFRAESTRUCTURAS, TRANSPORTE Y VIVIENDA SECRETARÍA GENERAL DE INFRAESTRUCTURAS DIRECCIÓN GENERAL DE CARRETERAS DEMARCACIÓN DE CARRETERAS DEL ESTADO EN ANDALUCÍA OCCIDENTAL	CONSULTOR: ineco	ESCALA: H1:1.000/V1:200 0 10 20 30m 0 2 4 6m ORIGINAL-A1	TÍTULO DEL PROYECTO: *PROYECTO DE TRAZADO. FASE 3* **REFORMA DEL ENLACE DE LA AUTOVÍA DEL SUR (A-4) CON LA SE-20 (P.K. 0) PROVINCIA DE SEVILLA**	CLAVE: T5/25-SE-5100	Nº ANEJO: 23	TÍTULO DE ANEJO: *EXPROPIACIONES* DESIGNACIÓN: TRAZADO PERFIL LONGITUDINAL EJE 31	FECHA: SEPTIEMBRE 2019 3.16 HOJA 1 DE 4



P:\2017\170448\02_doc_tecnica\172097_Enlace A-4_SE-20\02_doc_tecnica\02.03_Ejecución\GRÁFICOS\04 ProyeTrazadoFase3Sept19\01 Anejos\23 Expropiaciones\230303 Ejes longitudinales\230316 Eje31\A230316H04.dwg

GOBIERNO DE ESPAÑA | MINISTERIO DE FOMENTO

SECRETARÍA DE ESTADO DE INFRAESTRUCTURAS, TRANSPORTE Y VIVIENDA
SECRETARÍA GENERAL DE INFRAESTRUCTURAS
DIRECCIÓN GENERAL DE CARRETERAS
DEMARCACIÓN DE CARRETERAS DEL ESTADO EN ANDALUCÍA OCCIDENTAL

CONSULTOR: ineco

ESCALA: H1:1.000/V1:200
0 10 20 30m
0 2 4 6m
ORIGINAL–A1

TÍTULO DEL PROYECTO:
PROYECTO DE TRAZADO. FASE 3
REFORMA DEL ENLACE DE LA AUTOVÍA DEL SUR (A-4) CON LA SE-20 (P.K. 0) PROVINCIA DE SEVILLA

CLAVE: T5/25-SE-5100

Nº ANEJO: 23

TÍTULO DE ANEJO: *EXPROPIACIONES*
DESIGNACIÓN: TRAZADO
PERFIL LONGITUDINAL
EJE 31

FECHA: SEPTIEMBRE 2019

3.16
HOJA 2 DE 4

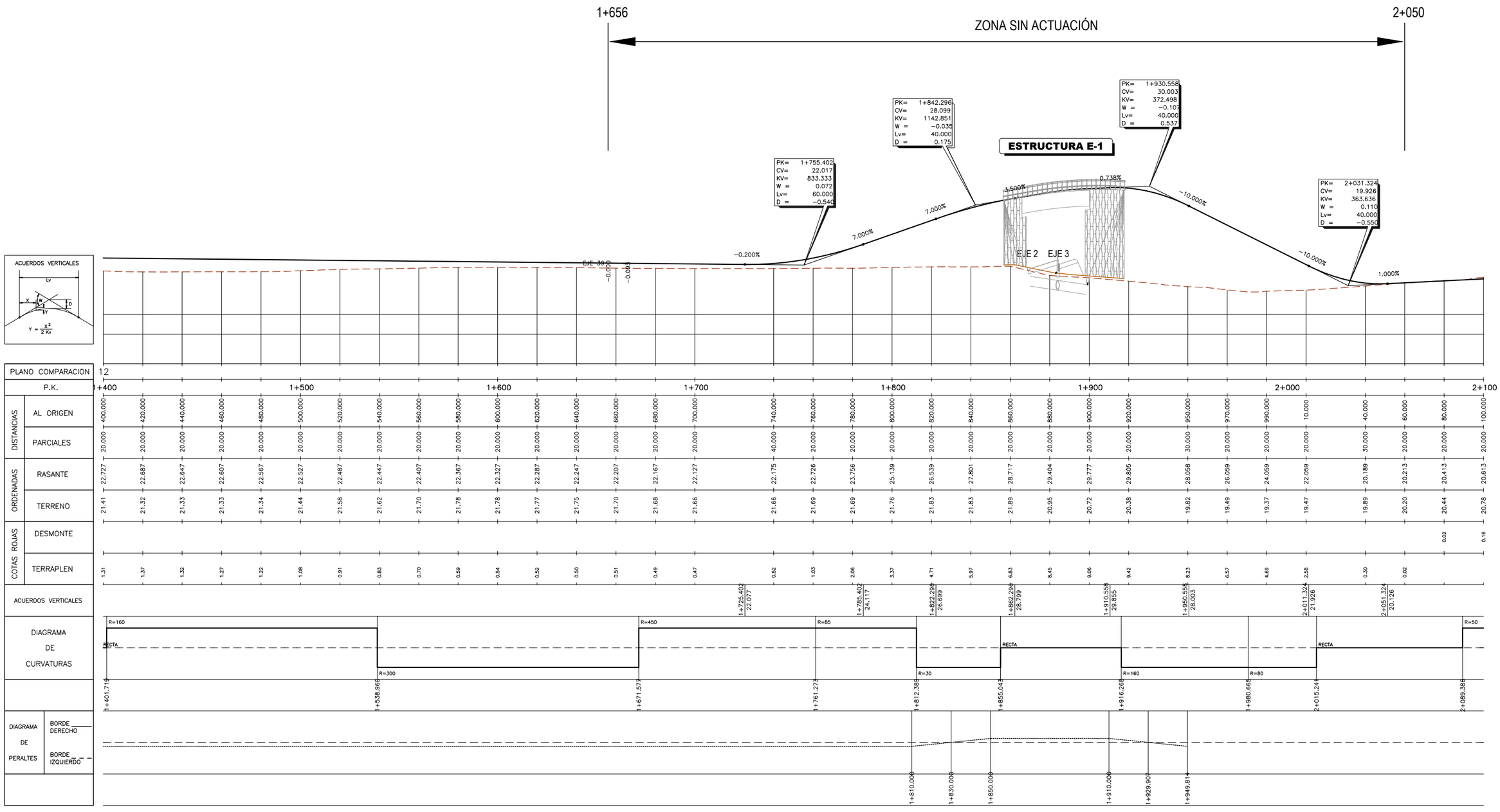

P:\2017\170448\02_doc_tecnica\172097_Enlace A-4_SE-20\02_doc_tecnica\02.03_Ejecución\GRÁFICOS\04 ProyeTrazadoFase3Sept19\01 Anejos\23 Expropiaciones\230303 Ejes longitudinales\230316 Eje31\A230316H04.dwg

GOBIERNO DE ESPAÑA — MINISTERIO DE FOMENTO

SECRETARÍA DE ESTADO DE INFRAESTRUCTURAS, TRANSPORTE Y VIVIENDA
SECRETARÍA GENERAL DE INFRAESTRUCTURAS
DIRECCIÓN GENERAL DE CARRETERAS
DEMARCACIÓN DE CARRETERAS DEL ESTADO EN ANDALUCÍA OCCIDENTAL

CONSULTOR: ineco

ESCALA: H1:1.000/V1:200 (0 10 20 30m; 0 2 4 6m) ORIGINAL–A1

TÍTULO DEL PROYECTO:
PROYECTO DE TRAZADO. FASE 3
REFORMA DEL ENLACE DE LA AUTOVÍA DEL SUR (A-4) CON LA SE-20 (P.K. 0)
PROVINCIA DE SEVILLA

CLAVE: T5/25-SE-5100

Nº ANEJO: 23

TÍTULO DE ANEJO: *EXPROPIACIONES*
DESIGNACIÓN: TRAZADO
PERFIL LONGITUDINAL
EJE 31

FECHA: SEPTIEMBRE 2019

3.16
HOJA 3 DE 4

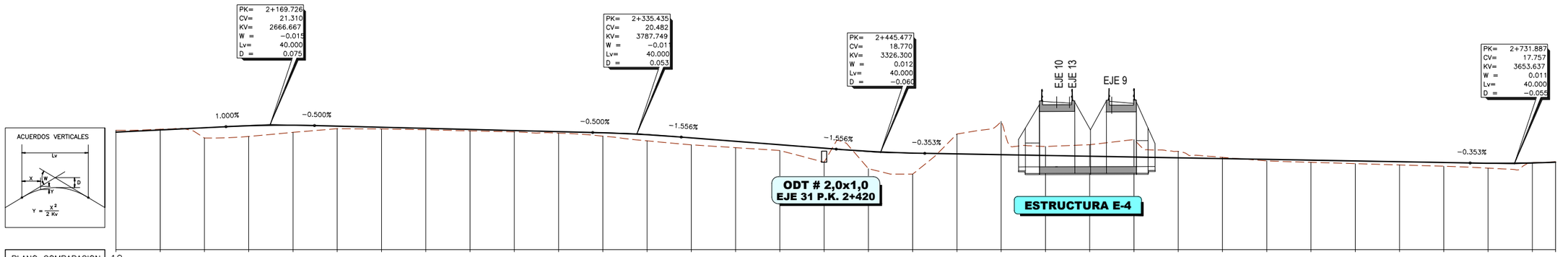
PK= 2+169.726
CV= 21.310
KV= 2666.667
W = −0.015
Lv= 40.000
D = 0.075
PK= 2+335.435
CV= 20.482
KV= 3787.749
W = −0.01
Lv= 40.000
D = 0.053
PK= 2+445.477
CV= 18.770
KV= 3326.300
W = 0.012
Lv= 40.000
D = −0.060
PK= 2+731.887
CV= 17.757
KV= 3653.637
W = 0.011
Lv= 40.000
D = −0.055
1.000%
−0.500%
−0.500%
−1.556%
−1.556%
−0.353%
−0.353%
EJE 10
EJE 13
EJE 9
ODT # 2,0x1,0
EJE 31 P.K. 2+420
ESTRUCTURA E-4
ACUERDOS VERTICALES
Lv
X
W
V
D
Y = X² / 2Kv

| | | |

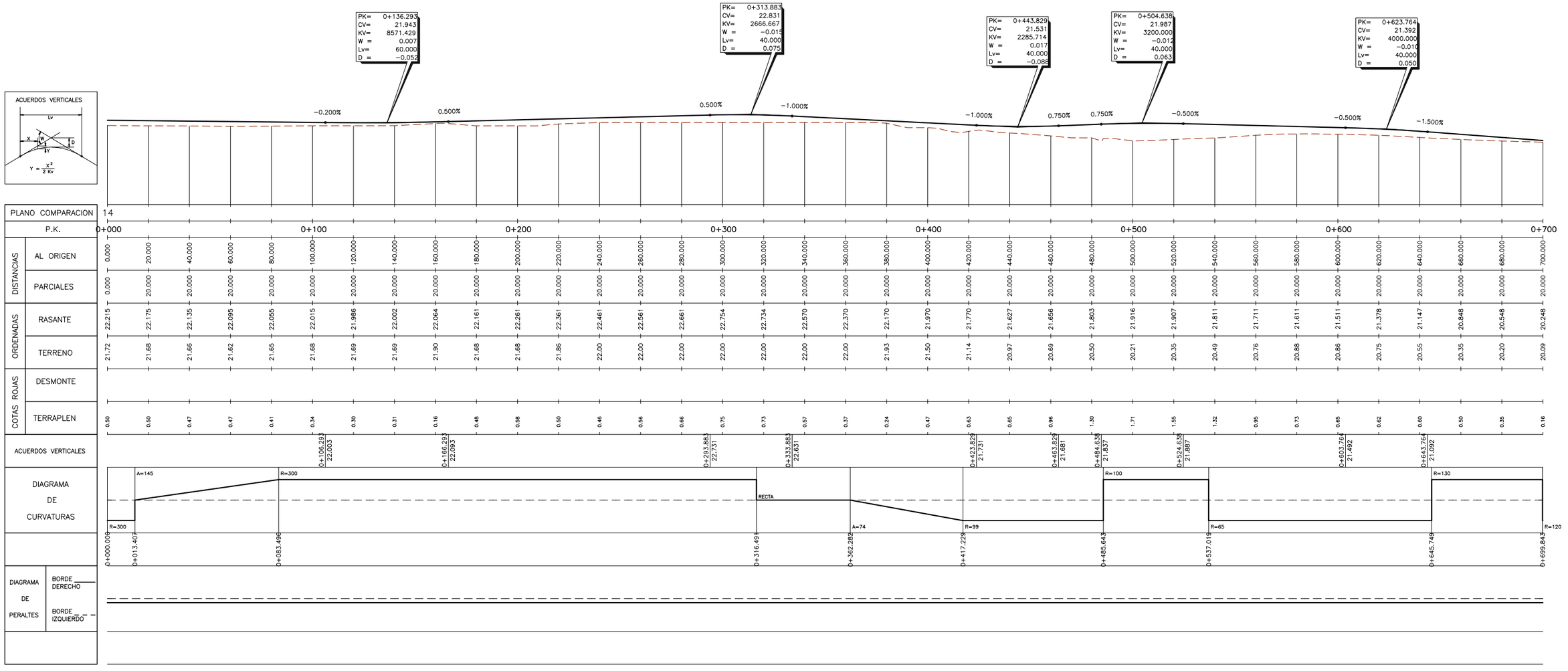

P:\2017\170448\02_doc_tecnica\172097_Enlace A-4_SE-20\02_doc_tecnica\02.03_Ejecución\GRÁFICOS\04 ProyeTrazadoFase3Sept19\01 Anejos\23 Expropiaciones\230303 Ejes longitudinales\230317 Eje33\A230317H02.dwg

GOBIERNO DE ESPAÑA / MINISTERIO DE FOMENTO	SECRETARÍA DE ESTADO DE INFRAESTRUCTURAS, TRANSPORTE Y VIVIENDA SECRETARÍA GENERAL DE INFRAESTRUCTURAS DIRECCIÓN GENERAL DE CARRETERAS DEMARCACIÓN DE CARRETERAS DEL ESTADO EN ANDALUCÍA OCCIDENTAL	CONSULTOR: ineco	ESCALA: H1:1.000/V1:200 (0 10 20 30m / 0 2 4 6m) ORIGINAL–A1	TÍTULO DEL PROYECTO: *PROYECTO DE TRAZADO. FASE 3* **REFORMA DEL ENLACE DE LA AUTOVÍA DEL SUR (A-4) CON LA SE-20 (P.K. 0) PROVINCIA DE SEVILLA**	CLAVE: T5/25-SE-5100	Nº ANEJO: 23	TÍTULO DE ANEJO: *EXPROPIACIONES* DESIGNACIÓN: TRAZADO PERFIL LONGITUDINAL EJE 33	FECHA: SEPTIEMBRE 2019 3.17 HOJA 1 DE 2

P:\2017\170448\02_doc_tecnica\172097_Enlace A-4_SE-20\02_doc_tecnica\02.03_Ejecución\GRÁFICOS\04 ProyeTrazadoFase3Sept19\01 Anejos\23 Expropiaciones\230303 Ejes longitudinales\230317 Eje33\A230317H02.dwg

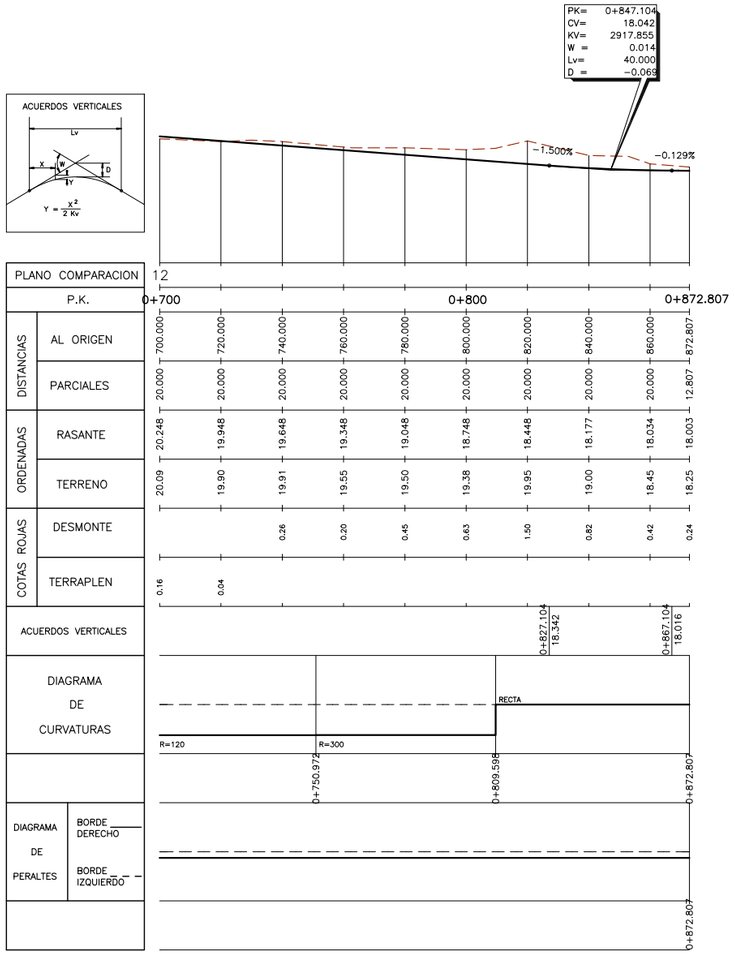

GOBIERNO DE ESPAÑA | MINISTERIO DE FOMENTO

SECRETARÍA DE ESTADO DE INFRAESTRUCTURAS, TRANSPORTE Y VIVIENDA
SECRETARÍA GENERAL DE INFRAESTRUCTURAS
DIRECCIÓN GENERAL DE CARRETERAS
DEMARCACIÓN DE CARRETERAS DEL ESTADO EN ANDALUCÍA OCCIDENTAL

CONSULTOR: ineco

ESCALA: H1:1.000/V1:200
0 10 20 30m
0 2 4 6m
ORIGINAL–A1

TÍTULO DEL PROYECTO:
PROYECTO DE TRAZADO. FASE 3
REFORMA DEL ENLACE DE LA AUTOVÍA DEL SUR (A-4) CON LA SE-20 (P.K. 0)
PROVINCIA DE SEVILLA

CLAVE: T5/25-SE-5100

Nº ANEJO: 23

TÍTULO DE ANEJO: *EXPROPIACIONES*
DESIGNACIÓN: TRAZADO
PERFIL LONGITUDINAL
EJE 33

FECHA: SEPTIEMBRE 2019

3.17
HOJA 2 DE 2

RASANTE Y PERALTE PROVIENEN
DE CALZADA EXISTENTE

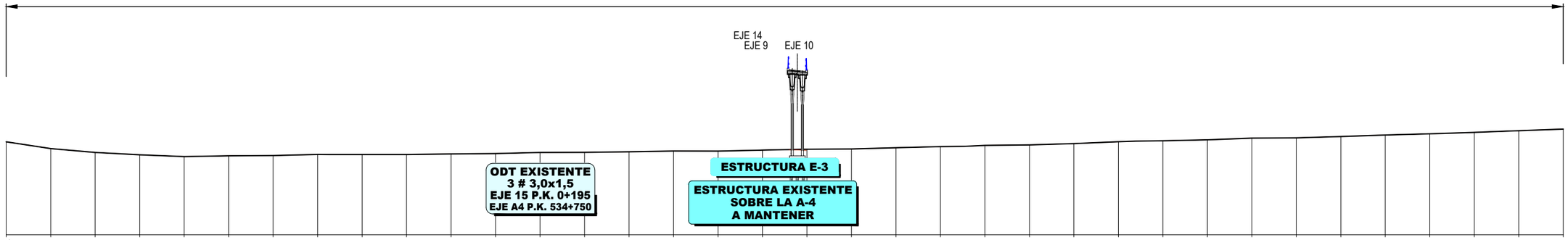

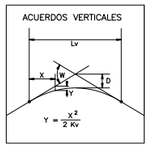

PLANO COMPARACION 12

		P.K.	0+000											0+200												0+400												0+600										
DISTANCIAS	AL ORIGEN		0.000	20.000	40.000	60.000	80.000	100.000	120.000	140.000	160.000	180.000	200.000	220.000	240.000	260.000	280.000	300.000	320.000	340.000	360.000	380.000	400.000	420.000	440.000	460.000	480.000	500.000	520.000	540.000	560.000	580.000	600.000	620.000	640.000	660.000	680.000	700.000									
	PARCIALES		0.000	20.000	20.000	20.000	20.000	20.000	20.000	20.000	20.000	20.000	20.000	20.000	20.000	20.000	20.000	20.000	20.000	20.000	20.000	20.000	20.000	20.000	20.000	20.000	20.000	20.000	20.000	20.000	20.000	20.000	20.000	20.000	20.000	20.000	20.000	20.000									
ORDENADAS	RASANTE		20.363	19.757	19.409	19.197	19.034	19.099	19.131	19.227	19.217	19.217	19.273	19.309	19.410	19.413	19.470	19.537	19.523	19.620	19.691	19.718	19.834	19.928	20.043	20.082	20.205	20.369	20.458	20.545	20.690	20.716	20.841	20.970	21.086	21.210	21.360	21.508									
	TERRENO		20.36	19.76	19.41	19.20	19.03	19.10	19.13	19.23	19.22	19.22	19.27	19.31	19.41	19.41	19.47	19.54	19.52	19.62	19.69	19.72	19.83	19.93	20.04	20.08	20.21	20.37	20.46	20.55	20.69	20.72	20.84	20.97	21.09	21.21	21.36	21.51									
COTAS ROJAS	DESMONTE		0.00	0.00	0.00	0.00	0.00	0.00	0.00	0.00	0.00	0.00	0.00	0.00	0.00	0.00	0.00	0.00	0.00	0.00	0.00	0.00	0.00	0.00	0.00	0.00	0.00	0.00	0.00	0.00	0.00	0.00	0.00	0.00	0.00	0.00	0.00	0.00									
	TERRAPLEN		0.00	0.00	0.00	0.00	0.00	0.00	0.00	0.00	0.00	0.00	0.00	0.00	0.00	0.00	0.00	0.00	0.00	0.00	0.00	0.00	0.00	0.00	0.00	0.00	0.00	0.00	0.00	0.00	0.00	0.00	0.00	0.00	0.00	0.00	0.00	0.00									
ACUERDOS VERTICALES																																																

DIAGRAMA DE CURVATURAS

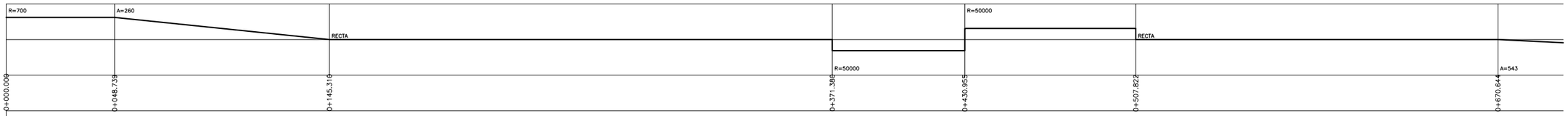

DIAGRAMA DE PERALTES — BORDE DERECHO ——— BORDE IZQUIERDO – – –

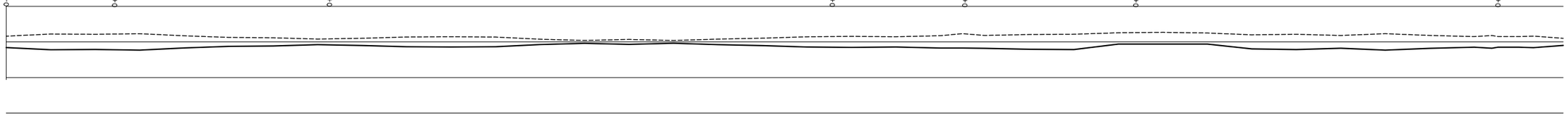

P:\2017\170448\02_doc_tecnica\172097_Enlace A-4_SE-20\02_doc_tecnica\02.03_Ejecución\GRAFICOS\04 ProyeTrazadoFase3Sept19\01 Anejos\23 Expropiaciones\230303 Ejes longitudinales\230318 Eje34\A230318H02.dwg

GOBIERNO DE ESPAÑA — MINISTERIO DE FOMENTO

SECRETARÍA DE ESTADO DE INFRAESTRUCTURAS, TRANSPORTE Y VIVIENDA
SECRETARÍA GENERAL DE INFRAESTRUCTURAS
DIRECCIÓN GENERAL DE CARRETERAS
DEMARCACIÓN DE CARRETERAS DEL ESTADO EN ANDALUCÍA OCCIDENTAL

CONSULTOR: ineco

ESCALA: H1:1.000/V1:200
0 10 20 30m
0 2 4 6m
ORIGINAL–A1

TÍTULO DEL PROYECTO:
PROYECTO DE TRAZADO. FASE 3
REFORMA DEL ENLACE DE LA AUTOVÍA DEL SUR (A-4) CON LA SE-20 (P.K. 0)
PROVINCIA DE SEVILLA

CLAVE: T5/25-SE-5100

Nº ANEJO: 23

TÍTULO DE ANEJO: *EXPROPIACIONES*
DESIGNACIÓN: TRAZADO
PERFIL LONGITUDINAL
EJE 34

FECHA: SEPTIEMBRE 2019

3.18
HOJA 1 DE 2

P:\2017\170448\02_doc_tecnica\172097_Enlace A-4_SE-20\02_doc_tecnica\02.03_Ejecución\GRÁFICOS\04 ProyeTrazadoFase3Sept19\01 Anejos\23 Expropiaciones\230303 Ejes longitudinales\230318 Eje34\A230318H02.dwg

RASANTE Y PERALTE PROVIENEN
DE CALZADA EXISTENTE

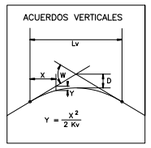

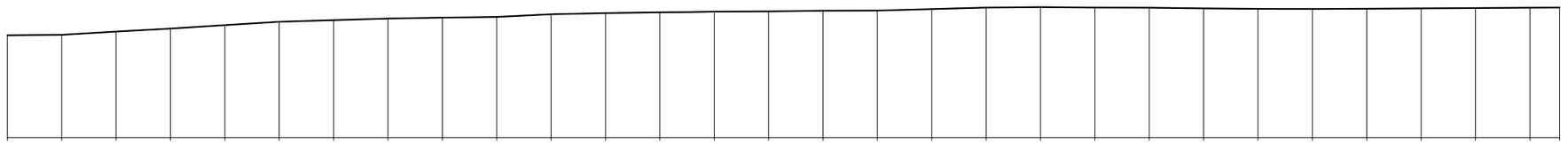

| | | |

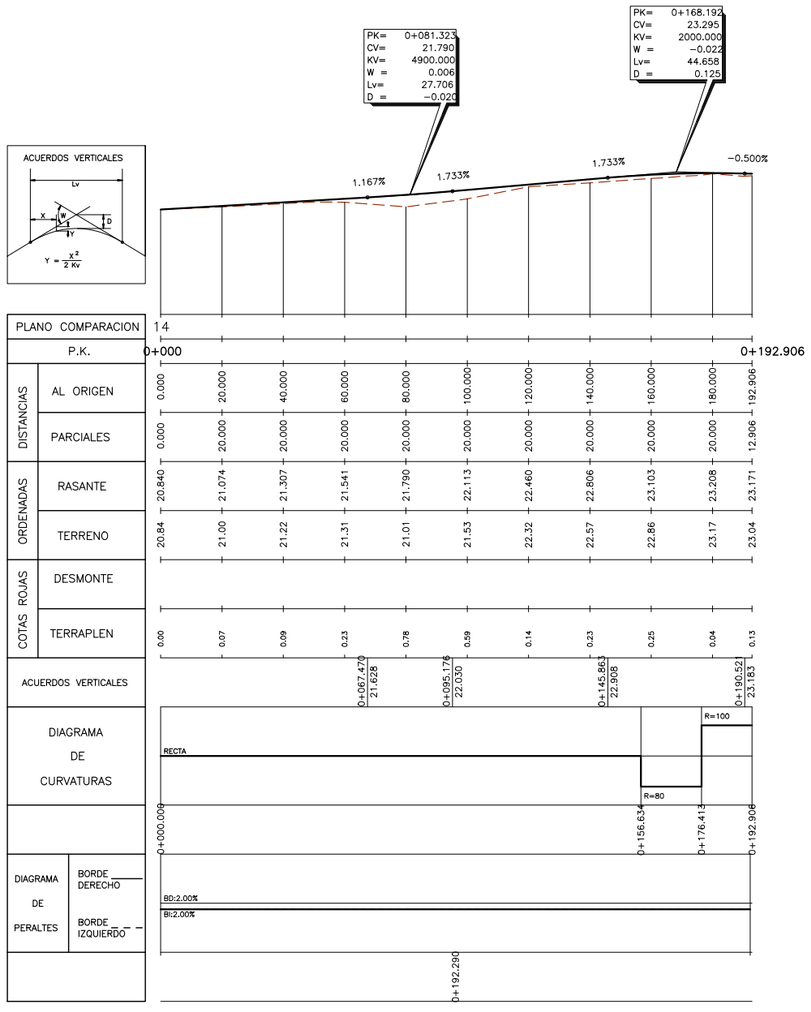

P:\2017\170448\02_doc_tecnica\172097_Enlace A-4_SE-20\02_doc_tecnica\02.03_Ejecución\GRAFICOS\04 ProyeTrazadoFase3Sept19\01 Anejos\23 Expropiaciones\230303 Ejes longitudinales\230319 Eje38\A230319H01.dwg

GOBIERNO DE ESPAÑA | MINISTERIO DE FOMENTO

SECRETARÍA DE ESTADO DE INFRAESTRUCTURAS, TRANSPORTE Y VIVIENDA
SECRETARÍA GENERAL DE INFRAESTRUCTURAS
DIRECCIÓN GENERAL DE CARRETERAS
DEMARCACIÓN DE CARRETERAS DEL ESTADO EN ANDALUCÍA OCCIDENTAL

CONSULTOR: ineco

ESCALA: H1:1.000/V1:200
0 10 20 30m
0 2 4 6m
ORIGINAL–A1

TÍTULO DEL PROYECTO:
PROYECTO DE TRAZADO. FASE 3
REFORMA DEL ENLACE DE LA AUTOVÍA DEL SUR (A-4) CON LA SE-20 (P.K. 0) PROVINCIA DE SEVILLA

CLAVE: T5/25-SE-5100

Nº ANEJO: 23

TÍTULO DE ANEJO: *EXPROPIACIONES*
DESIGNACIÓN: TRAZADO PERFIL LONGITUDINAL EJE 38

FECHA: SEPTIEMBRE 2019

3.19
HOJA 1 DE 1

RASANTE Y PERALTE PROVIENEN DEL EJE 17

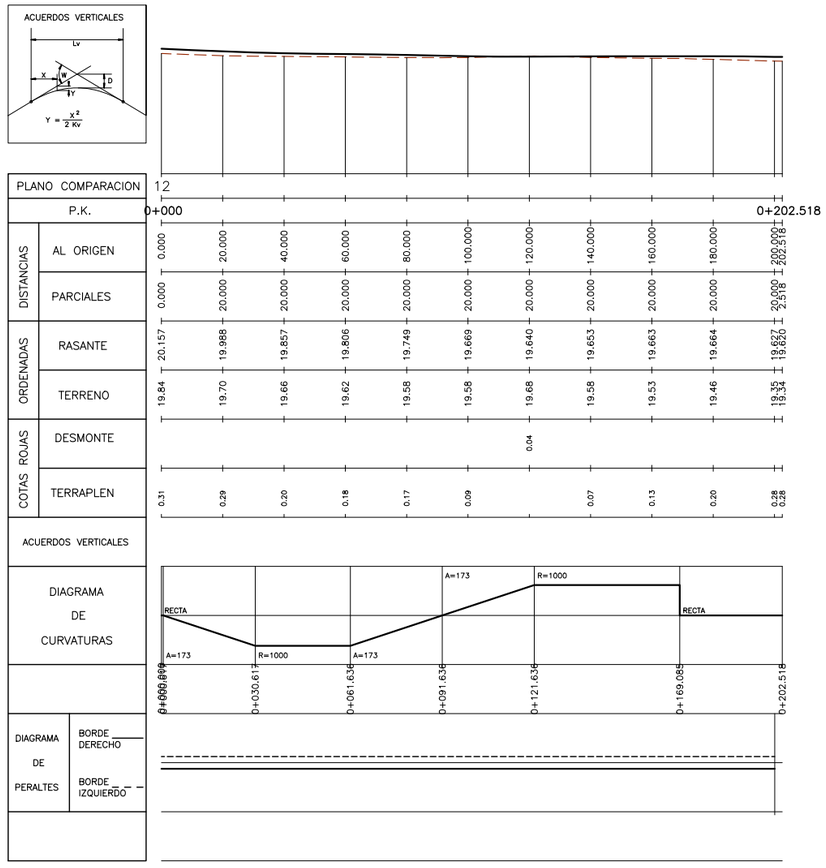

P:\2017\170448\02_doc_tecnica\172097_Enlace A-4_SE-20\02_doc_tecnica\02.03_Ejecución\GRAFICOS\04 ProyeTrazadoFase3Sept19\01 Anejos\23 Expropiaciones\230303 Ejes longitudinales\230320 Eje58\A230320H01.dwg

GOBIERNO DE ESPAÑA / MINISTERIO DE FOMENTO	SECRETARÍA DE ESTADO DE INFRAESTRUCTURAS, TRANSPORTE Y VIVIENDA SECRETARÍA GENERAL DE INFRAESTRUCTURAS DIRECCIÓN GENERAL DE CARRETERAS DEMARCACIÓN DE CARRETERAS DEL ESTADO EN ANDALUCÍA OCCIDENTAL	CONSULTOR: ineco	ESCALA: H1:1.000/V1:200 (0 10 20 30m / 0 2 4 6m) ORIGINAL–A1	TÍTULO DEL PROYECTO: *PROYECTO DE TRAZADO. FASE 3* **REFORMA DEL ENLACE DE LA AUTOVÍA DEL SUR (A-4) CON LA SE-20 (P.K. 0) PROVINCIA DE SEVILLA**	CLAVE: T5/25-SE-5100	Nº ANEJO: 23	TÍTULO DE ANEJO: *EXPROPIACIONES* DESIGNACIÓN: TRAZADO PERFIL LONGITUDINAL EJE 58	FECHA: SEPTIEMBRE 2019 3.20 HOJA 1 DE 1

23.3.4. ORTOFOTOPLANOS

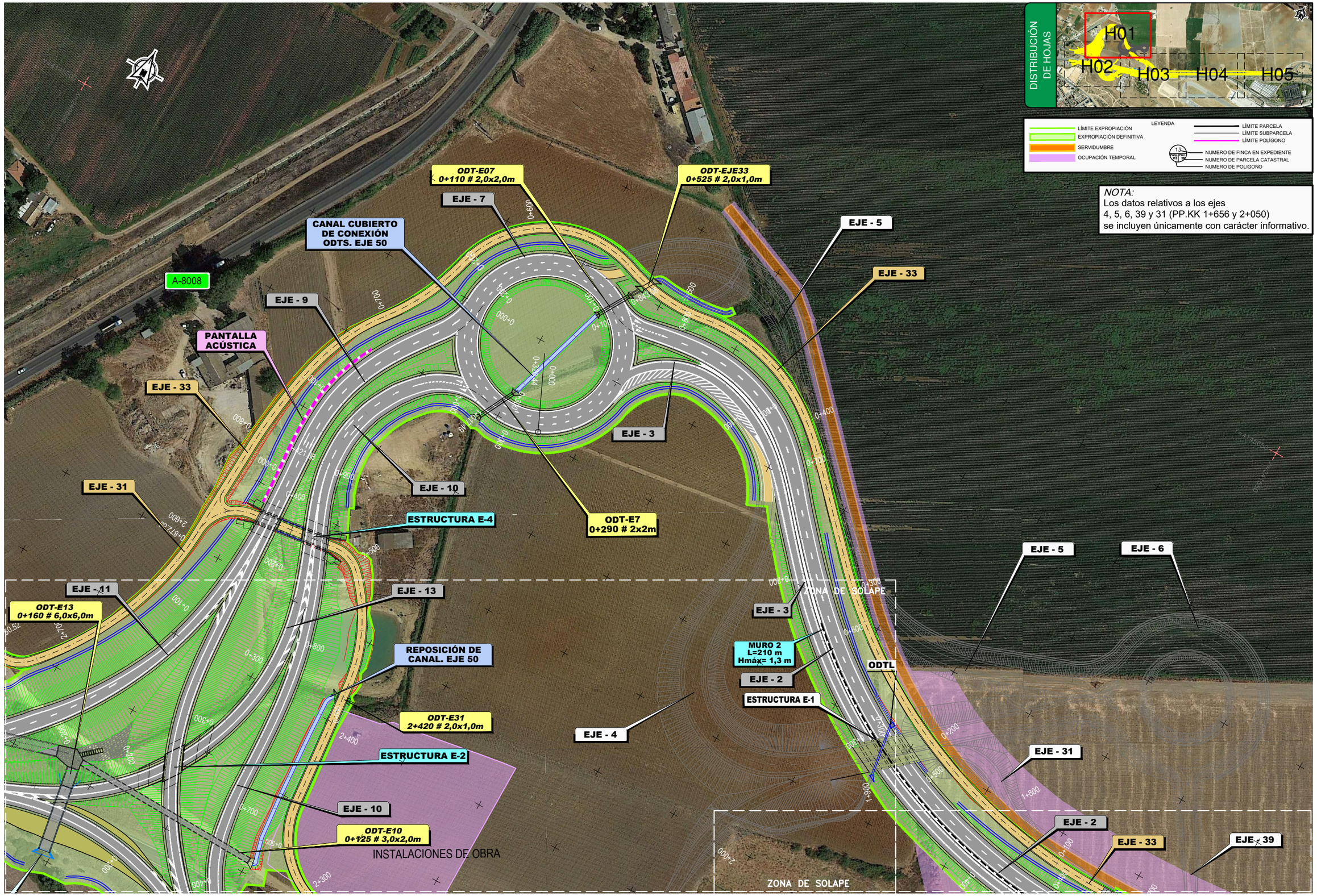

P:\2017\170448\02_doc_tecnica\172097_Enlace A-4_SE-20\02_doc_tecnica\02.03_Ejecución\GRAFICOS\05 ProyeTrazadoFase3+Est.Acus. Sept19\01 Anejos\23 Expropiaciones\230305 Ortofotoplanos\A230305H05.dwg

GOBIERNO DE ESPAÑA / MINISTERIO DE FOMENTO	SECRETARÍA DE ESTADO DE INFRAESTRUCTURAS, TRANSPORTE Y VIVIENDA SECRETARÍA GENERAL DE INFRAESTRUCTURAS DIRECCIÓN GENERAL DE CARRETERAS DEMARCACIÓN DE CARRETERAS DEL ESTADO EN ANDALUCÍA OCCIDENTAL	CONSULTOR: ineco	ESCALA: 1:1.000 (0 10 20 30m) ORIGINAL–A1	TÍTULO DEL PROYECTO: *PROYECTO DE TRAZADO. FASE 3* **REFORMA DEL ENLACE DE LA AUTOVÍA DEL SUR (A-4) CON LA SE-20 (P.K. 0) PROVINCIA DE SEVILLA**	CLAVE: T5/25-SE-5100	Nº ANEJO: 23	TÍTULO DE ANEJO: *EXPROPIACIONES* ORTOFOTOPLANO	FECHA: SEPTIEMBRE 2019 HOJA 4 DE 5

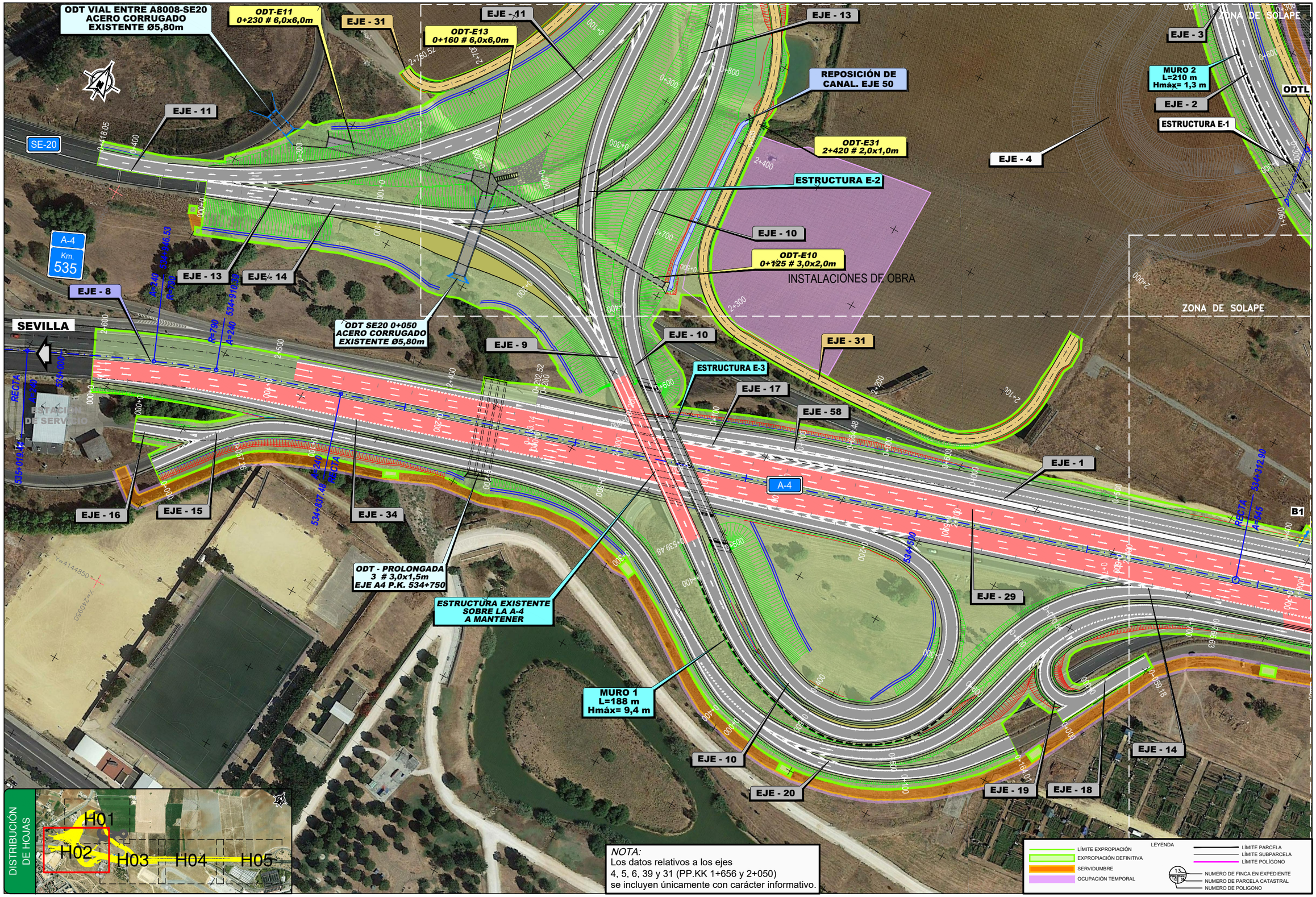

P:\2017\170448\02_doc_tecnica\172097_Enlace A-4_SE-20\02_doc_tecnica\02.03_Ejecución\GRÁFICOS\05 ProyeTrazadoFase3+Est.Acus. Sept19\01 Anejos\23 Expropiaciones\230305 Ortofotoplanos\A230305H05.dwg

GOBIERNO DE ESPAÑA / MINISTERIO DE FOMENTO	SECRETARÍA DE ESTADO DE INFRAESTRUCTURAS, TRANSPORTE Y VIVIENDA SECRETARÍA GENERAL DE INFRAESTRUCTURAS DIRECCIÓN GENERAL DE CARRETERAS DEMARCACIÓN DE CARRETERAS DEL ESTADO EN ANDALUCÍA OCCIDENTAL	CONSULTOR: ineco	ESCALA: 1:1.000 (0 10 20 30m) ORIGINAL–A1	TÍTULO DEL PROYECTO: *PROYECTO DE TRAZADO. FASE 3* **REFORMA DEL ENLACE DE LA AUTOVÍA DEL SUR (A-4) CON LA SE-20 (P.K. 0) PROVINCIA DE SEVILLA**	CLAVE: T5/25-SE-5100	Nº ANEJO: 23	TÍTULO DE ANEJO: *EXPROPIACIONES* ORTOFOTOPLANO	FECHA: SEPTIEMBRE 2019 HOJA 2 DE 5

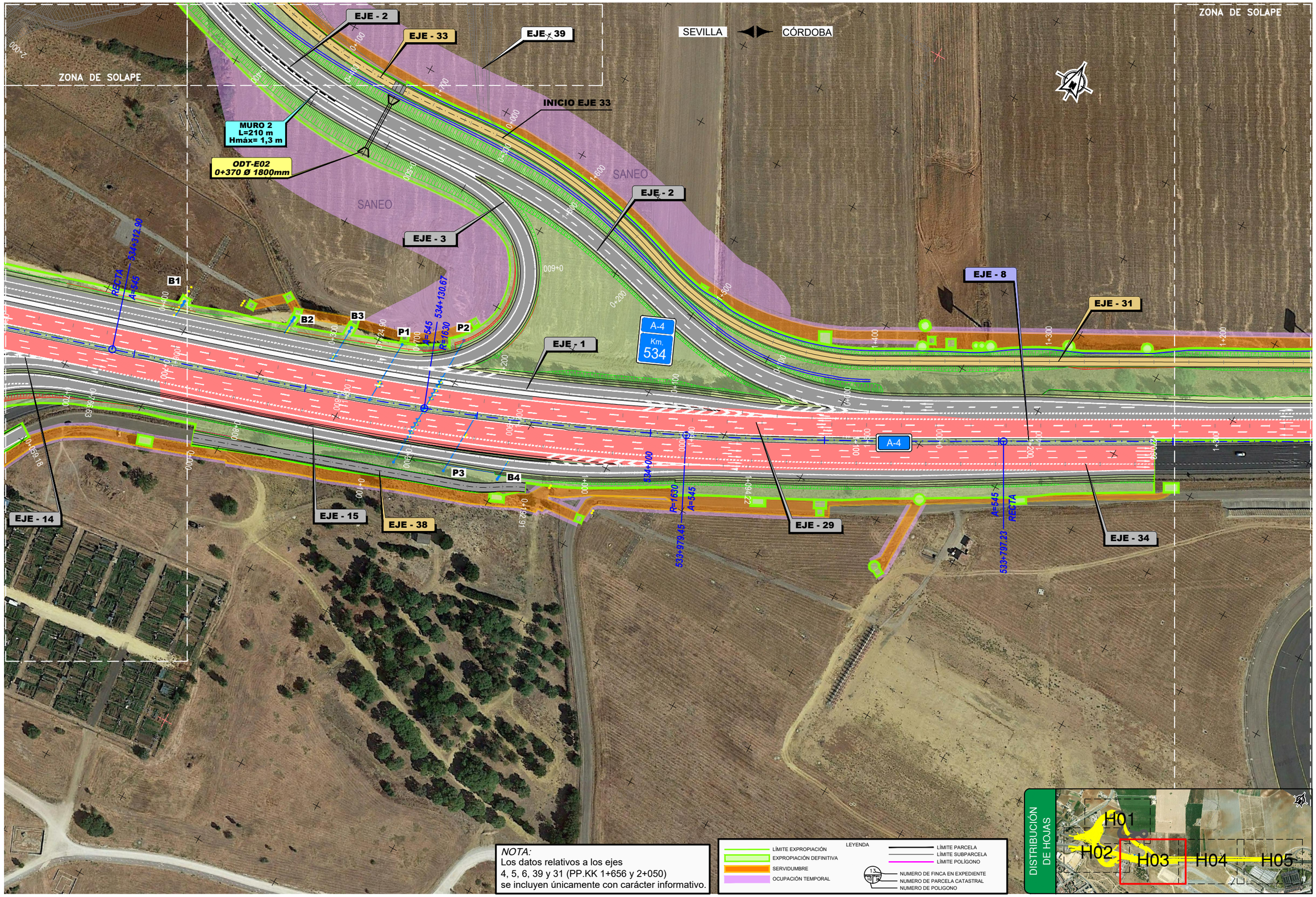

P:\2017\170448\02_doc_tecnica\172097_Enlace A-4_SE-20\02_doc_tecnica\02.03_Ejecución\GRÁFICOS\05 ProyeTrazadoFase3+Est.Acus. Sept19\01 Anejos\23 Expropiaciones\230305 Ortofotoplanos\A230305H05.dwg

GOBIERNO DE ESPAÑA / MINISTERIO DE FOMENTO	SECRETARÍA DE ESTADO DE INFRAESTRUCTURAS, TRANSPORTE Y VIVIENDA SECRETARÍA GENERAL DE INFRAESTRUCTURAS DIRECCIÓN GENERAL DE CARRETERAS DEMARCACIÓN DE CARRETERAS DEL ESTADO EN ANDALUCÍA OCCIDENTAL	CONSULTOR: ineco	ESCALA: 1:1.000 (0 10 20 30m) ORIGINAL—A1	TÍTULO DEL PROYECTO: *PROYECTO DE TRAZADO. FASE 3* **REFORMA DEL ENLACE DE LA AUTOVÍA DEL SUR (A-4) CON LA SE-20 (P.K. 0) PROVINCIA DE SEVILLA**	CLAVE: T5/25-SE-5100	Nº ANEJO: 23	TÍTULO DE ANEJO: *EXPROPIACIONES* DESIGNACIÓN: ORTOFOTOPLANO	FECHA: SEPTIEMBRE 2019 HOJA 4 DE 5

P:\2017\170448\02_doc_tecnica\172097_Enlace A-4_SE-20\02_doc_tecnica\02.03_Ejecución\GRÁFICOS\05 ProyeTrazadoFase3+Est.Acus. Sept19\01 Anejos\23 Expropiaciones\230305 Ortofotoplanos\A230305H05.dwg

ZONA DE SOLAPE

SEVILLA

CÓRDOBA

ZONA DE SOLAPE

EJE - 31

A-4
Km.
533

EJE - 8

EJE - 29

533+561.09
RECTA
R=60000

533+217.04
R=60000
R=40000

533+062.38
R=40000
RECTA

NOTA:
Los datos relativos a los ejes
4, 5, 6, 39 y 31 (PP.KK 1+656 y 2+050)
se incluyen únicamente con carácter informativo.

LEYENDA

- LÍMITE EXPROPIACIÓN
- EXPROPIACIÓN DEFINITIVA
- SERVIDUMBRE
- OCUPACIÓN TEMPORAL
- LÍMITE PARCELA
- LÍMITE SUBPARCELA
- LÍMITE POLÍGONO
- NUMERO DE FINCA EN EXPEDIENTE
- NUMERO DE PARCELA CATASTRAL
- NUMERO DE POLIGONO

DISTRIBUCIÓN DE HOJAS

H01 H02 H03 H04 H05

GOBIERNO DE ESPAÑA / MINISTERIO DE FOMENTO	SECRETARÍA DE ESTADO DE INFRAESTRUCTURAS, TRANSPORTE Y VIVIENDA SECRETARÍA GENERAL DE INFRAESTRUCTURAS DIRECCIÓN GENERAL DE CARRETERAS DEMARCACIÓN DE CARRETERAS DEL ESTADO EN ANDALUCÍA OCCIDENTAL	CONSULTOR: ineco	ESCALA: 1:1.000 (0 10 20 30m) ORIGINAL–A1	TÍTULO DEL PROYECTO: *PROYECTO DE TRAZADO. FASE 3* **REFORMA DEL ENLACE DE LA AUTOVÍA DEL SUR (A-4) CON LA SE-20 (P.K. 0) PROVINCIA DE SEVILLA**	CLAVE: T5/25-SE-5100	Nº ANEJO: 23	TÍTULO DE ANEJO: *EXPROPIACIONES* ORTOFOTOPLANO	FECHA: SEPTIEMBRE 2019 HOJA 4 DE 5

P:\2017\170448\02_doc_tecnica\172097_Enlace A-4_SE-20\02_doc_tecnica\02.03_Ejecución\GRÁFICOS\05 ProyeTrazadoFase3+Est.Acus. Sept19\01 Anejos\23 Expropiaciones\230305 Ortofotoplanos\A230305H05.dwg

ZONA DE SOLAPE

SEVILLA ◀▶ CÓRDOBA

A-4
Km.
533

EJE - 31

EJE - 23

EJE - 29

EJE - 8

RECTA

R=9000

R=9000

CÓRDOBA

PROYECTO DE SEVILLA

NOTA:
Los datos relativos a los ejes
4, 5, 6, 39 y 31 (PP.KK 1+656 y 2+050)
se incluyen únicamente con carácter informativo.

LEYENDA

- LÍMITE EXPROPIACIÓN
- EXPROPIACIÓN DEFINITIVA
- SERVIDUMBRE
- OCUPACIÓN TEMPORAL
- LÍMITE PARCELA
- LÍMITE SUBPARCELA
- LÍMITE POLÍGONO
- NUMERO DE FINCA EN EXPEDIENTE
- NUMERO DE PARCELA CATASTRAL
- NUMERO DE POLIGONO

DISTRIBUCIÓN DE HOJAS

H01 H02 H03 H04 H05

GOBIERNO DE ESPAÑA / MINISTERIO DE FOMENTO	SECRETARÍA DE ESTADO DE INFRAESTRUCTURAS, TRANSPORTE Y VIVIENDA SECRETARÍA GENERAL DE INFRAESTRUCTURAS DIRECCIÓN GENERAL DE CARRETERAS DEMARCACIÓN DE CARRETERAS DEL ESTADO EN ANDALUCÍA OCCIDENTAL	CONSULTOR: ineco	ESCALA: 1:1.000 (0 10 20 30m) ORIGINAL–A1	TÍTULO DEL PROYECTO: *PROYECTO DE TRAZADO. FASE 3* **REFORMA DEL ENLACE DE LA AUTOVÍA DEL SUR (A-4) CON LA SE-20 (P.K. 0) PROVINCIA DE SEVILLA**	CLAVE: T5/25-SE-5100	Nº ANEJO: 23	TÍTULO DE ANEJO: *EXPROPIACIONES* ORTOFOTOPLANO	FECHA: SEPTIEMBRE 2019 HOJA 5 DE 5

23.3.5. PLANOS DE EXPROPIACIONES

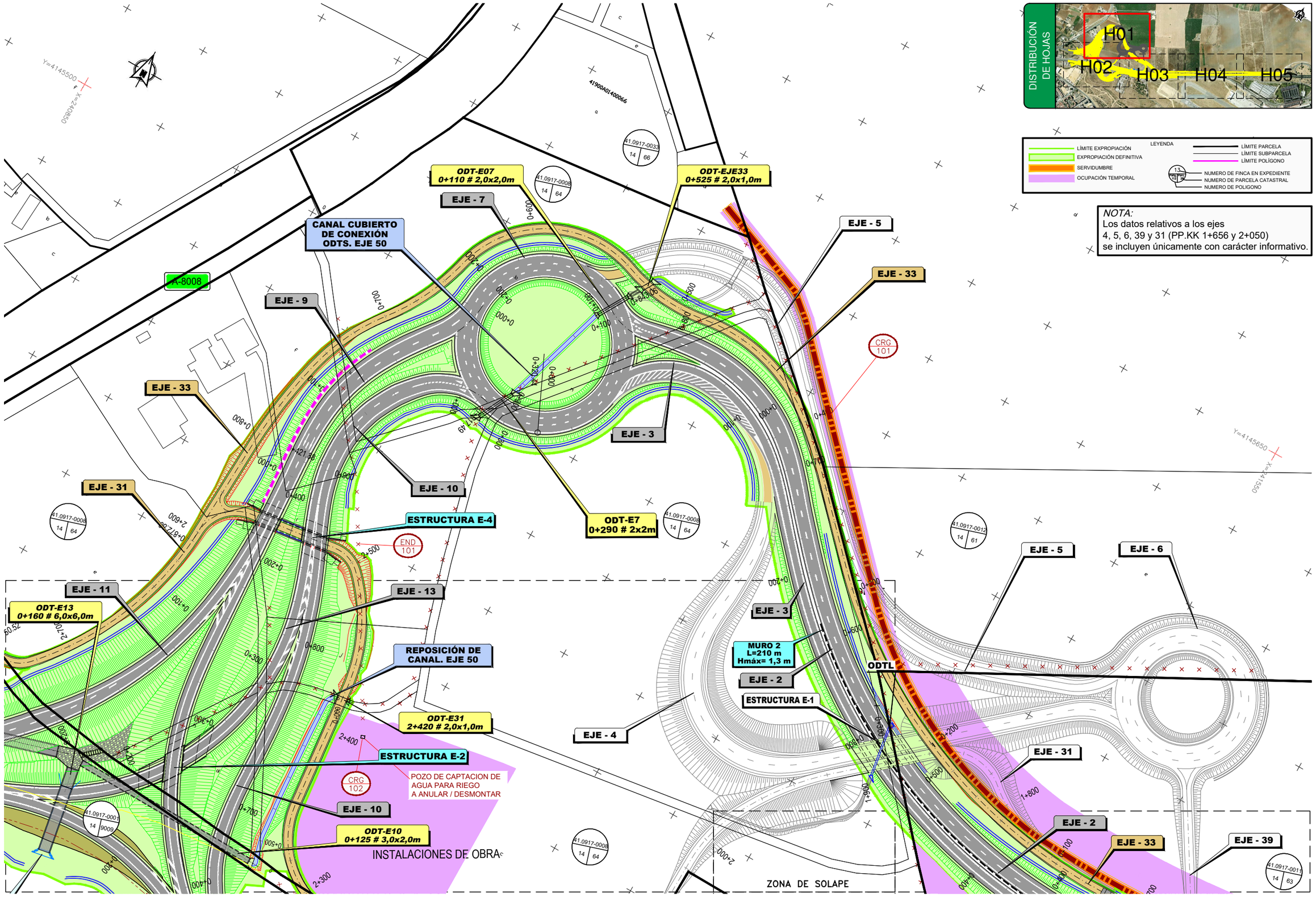

P:\2017\170448\02_doc_tecnica\172097_Enlace A-4_SE-20\02_doc_tecnica\02.03_Ejecución\GRAFICOS\05 ProyeTrazadoFase3+Est.Acus. Sept19\01 Anejos\23 Expropiaciones\230306 Planta de expropiaciones\A230305H05.dwg

GOBIERNO DE ESPAÑA / MINISTERIO DE FOMENTO	SECRETARÍA DE ESTADO DE INFRAESTRUCTURAS, TRANSPORTE Y VIVIENDA SECRETARÍA GENERAL DE INFRAESTRUCTURAS DIRECCIÓN GENERAL DE CARRETERAS DEMARCACIÓN DE CARRETERAS DEL ESTADO EN ANDALUCÍA OCCIDENTAL	CONSULTOR: ineco	ESCALA: 1:1.000 (0 10 20 30m) ORIGINAL – A1	TÍTULO DEL PROYECTO: *PROYECTO DE TRAZADO. FASE 3* **REFORMA DEL ENLACE DE LA AUTOVÍA DEL SUR (A-4) CON LA SE-20 (P.K. 0) PROVINCIA DE SEVILLA**	CLAVE: T5/25-SE-5100	Nº ANEJO: 23	TÍTULO DE ANEJO: *EXPROPIACIONES* DESIGNACIÓN: PLANTA DE EXPROPIACIONES	FECHA: SEPTIEMBRE 2019 5 HOJA 1 DE 5

ODT VIAL ENTRE A8008-SE20
ACERO CORRUGADO
EXISTENTE Ø5,80m

ODT-E11
0+230 # 6,0x6,0m

ODT-E13
0+160 # 6,0x6,0m

EJE - 31

EJE - 11

EJE - 13

REPOSICIÓN DE
CANAL. EJE 50

EJE - 3

MURO 2
L=210 m
Hmáx= 1,3 m

EJE - 2

ESTRUCTURA E-1

ODTL

SE-20

EJE - 11

ODT-E31
2+420 # 2,0x1,0m

EJE - 4

ESTRUCTURA E-2

POZO DE CAPTACION DE
AGUA PARA RIEGO
A ANULAR / DESMONTAR

CRG
102

EJE - 10

ODT-E10
0+125 # 3,0x2,0m

INSTALACIONES DE OBRA

A-4
Km.
535

EJE - 13

EJE - 14

EJE - 8

ZONA DE SOLAPE

SEVILLA

ODT SE20 0+050
ACERO CORRUGADO
EXISTENTE Ø5,80m

EJE - 9

EJE - 10

EJE - 31

ESTRUCTURA E-3

EJE - 17

EJE - 58

ESTACIÓN
DE SERVICIO

EJE - 1

EJE - 16

EJE - 15

EJE - 34

EJE - 29

PASO AEREO-SUBTERRANEO
PROYECTADO

ESTRUCTURA DE SUJECCION
PARA TUBERIA DE EMASESA Y
PRISMA TELEFONICO

ODT - PROLONGADA
3 # 3,0x1,5m
EJE A4 P.K. 534+750

ESTRUCTURA EXISTENTE
SOBRE LA A-4
A MANTENER

MURO 1
L=188 m
Hmáx= 9,4 m

EJE - 10

EJE - 20

EJE - 19

EJE - 18

EJE - 14

SE CIERRA
EL ACCESO A LA ESTACIÓN
DE SERVICIO

DISTRIBUCIÓN
DE HOJAS

H01 H02 H03 H04 H05

NOTA:
Los datos relativos a los ejes
4, 5, 6, 39 y 31 (PP.KK 1+656 y 2+050)
se incluyen únicamente con carácter informativo.

LEYENDA
- LÍMITE EXPROPIACIÓN
- EXPROPIACIÓN DEFINITIVA
- SERVIDUMBRE
- OCUPACIÓN TEMPORAL
- LÍMITE PARCELA
- LÍMITE SUBPARCELA
- LÍMITE POLÍGONO
- NUMERO DE FINCA EN EXPEDIENTE
- NUMERO DE PARCELA CATASTRAL
- NUMERO DE POLIGONO

P:\2017\170448\02_doc_tecnico\172097_Enlace A-4_SE-20\02_doc_tecnico\02.03_Ejecución\GRAFICOS\05 ProyeTrazadoFase3+Est.Acus. Sept19\01 Anejos\23 Expropiaciones\230306 Planta de expropiaciones\A230305H05.dwg

GOBIERNO DE ESPAÑA / MINISTERIO DE FOMENTO	SECRETARÍA DE ESTADO DE INFRAESTRUCTURAS, TRANSPORTE Y VIVIENDA SECRETARÍA GENERAL DE INFRAESTRUCTURAS DIRECCIÓN GENERAL DE CARRETERAS DEMARCACIÓN DE CARRETERAS DEL ESTADO EN ANDALUCÍA OCCIDENTAL	CONSULTOR: ineco	ESCALA: 1:1.000 (0 10 20 30m) ORIGINAL–A1	TÍTULO DEL PROYECTO: *PROYECTO DE TRAZADO. FASE 3* **REFORMA DEL ENLACE DE LA AUTOVÍA DEL SUR (A-4) CON LA SE-20 (P.K. 0) PROVINCIA DE SEVILLA**	CLAVE: T5/25-SE-5100	Nº ANEJO: 4.3	TÍTULO DE ANEJO: *EXPROPIACIONES* PLANTA DE EXPROPIACIONES	FECHA: SEPTIEMBRE 2019 HOJA 2 DE 5

P:\2017\170448\02_doc_tecnico\172097_Enlace A-4_SE-20\02_doc_tecnico\02.03_Ejecución\GRÁFICOS\05 ProyeTrazadoFase3+Est.Acus. Sept19\01 Anejos\23 Expropiaciones\230306 Planta de expropiaciones\A230305H05.dwg

GOBIERNO DE ESPAÑA / MINISTERIO DE FOMENTO	SECRETARÍA DE ESTADO DE INFRAESTRUCTURAS, TRANSPORTE Y VIVIENDA SECRETARÍA GENERAL DE INFRAESTRUCTURAS DIRECCIÓN GENERAL DE CARRETERAS DEMARCACIÓN DE CARRETERAS DEL ESTADO EN ANDALUCÍA OCCIDENTAL	CONSULTOR: ineco	ESCALA: 1:1.000 (0 10 20 30m) ORIGINAL–A1	TÍTULO DEL PROYECTO: *PROYECTO DE TRAZADO. FASE 3* **REFORMA DEL ENLACE DE LA AUTOVÍA DEL SUR (A-4) CON LA SE-20 (P.K. 0) PROVINCIA DE SEVILLA**	CLAVE: T5/25-SE-5100	Nº ANEJO: 4.3	TÍTULO DE ANEJO: *EXPROPIACIONES* PLANTA DE EXPROPIACIONES	FECHA: SEPTIEMBRE 2019	HOJA 3 DE 5

P:\2017\170448\02_doc_tecnica\172097_Enlace A-4_SE-20\02_doc_tecnica\02.03_Ejecución\GRÁFICOS\05 ProyeTrazadoFase3+Est.Acus. Sept19\01 Anejos\23 Expropiaciones\230306 Planta de expropiaciones\A230305H05.dwg

ZONA DE SOLAPE

SEVILLA ◄► CÓRDOBA

ZONA DE SOLAPE

Y=4145700 X=242100

Y=4145900 X=242450

41.0917-0014 14 69

CANALIZACION 2c PVC Ø110
Y ARQUETA DE REGISTRO
FIBRA OPTICA PROYECTADA

CRG 101

41.0917-0016 14 60

41.0917-0017 14 59

41.0917-0018 14 58

41.0917-0019 14 145

41.0917-0020 14 146

41.0917-0021 14 147

41.0917-0022 14 148

41.0917-0023 14 149

41.0917-0024 14 150

41.0917-0025 14 151

41.0917-0026 14 152

41.0917-0027 14 153

EJE - 31

A-4 Km 533

P11

41.0917-0015 14 9008

41.0917-0004 14 9006

1+300 1+200 1+100 1+000 0+900 0+800 0+700 0+600 0+500 0+536.00

533+500

RECTA

R=60000

533+451.09

EJE - 8

EJE - 29

R=60000 R=40000

533+217.04

R=40000

RECTA

533+062.06

533+000

NOTA:
Los datos relativos a los ejes
4, 5, 6, 39 y 31 (PP.KK 1+656 y 2+050)
se incluyen únicamente con carácter informativo.

LEYENDA

- LÍMITE EXPROPIACIÓN
- EXPROPIACIÓN DEFINITIVA
- SERVIDUMBRE
- OCUPACIÓN TEMPORAL
- LÍMITE PARCELA
- LÍMITE SUBPARCELA
- LÍMITE POLÍGONO
- NUMERO DE FINCA EN EXPEDIENTE
- NUMERO DE PARCELA CATASTRAL
- NUMERO DE POLIGONO

DISTRIBUCIÓN DE HOJAS

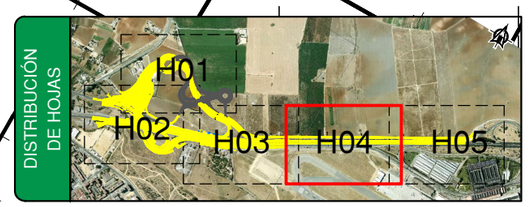

GOBIERNO DE ESPAÑA / MINISTERIO DE FOMENTO	SECRETARÍA DE ESTADO DE INFRAESTRUCTURAS, TRANSPORTE Y VIVIENDA SECRETARÍA GENERAL DE INFRAESTRUCTURAS DIRECCIÓN GENERAL DE CARRETERAS DEMARCACIÓN DE CARRETERAS DEL ESTADO EN ANDALUCÍA OCCIDENTAL	CONSULTOR: ineco	ESCALA: 1:1.000 (0 10 20 30m) ORIGINAL–A1	TÍTULO DEL PROYECTO: *PROYECTO DE TRAZADO. FASE 3* **REFORMA DEL ENLACE DE LA AUTOVÍA DEL SUR (A-4) CON LA SE-20 (P.K. 0) PROVINCIA DE SEVILLA**	CLAVE: T5/25-SE-5100	Nº ANEJO: 4.3	TÍTULO DE ANEJO: *EXPROPIACIONES* DESIGNACIÓN: PLANTA DE EXPROPIACIONES	FECHA: SEPTIEMBRE 2019 HOJA 4 DE 5

P:\2017\170448\02_doc_tecnica\172097_Enlace A-4_SE-20\02_doc_tecnica\02.03_Ejecución\GRÁFICOS\05 ProyeTrazadoFase3+Est.Acus. Sept19\01 Anejos\23 Expropiaciones\230306 Planta de expropiaciones\A230305H05.dwg

ZONA DE SOLAPE

SEVILLA ◀▶ CÓRDOBA

Y=4146000 X=242700

Y=4146250 X=243150

41900A01400139

41900A01400138

41900A01400137

41.0917-0029 14 151

41.0917-0026 14 152

41.0917-0027 14 153

A-4 Km 533

0+500

EJE - 31

41.0917-0028 14 57

EJE - 23

41.0917-0029 14 56

TUBERIA PROYECTADA PROTEGIDA CON LOSA PROTECCION HA-25 e=20cm. Y 1,50m. DE ANCHURA

EMA 102

EMA 205

41.0917-0030 14 136

P10 HAØ1800 P9 0+400 P8 P7 0+300 P6 HAØ1800 P5 0+300 P4 P3 P2 0+100 HAØ1800 P1

P11

41.0917-0015 14 9008

41.0917-0004 14 9006

0+000

0+100

0+200

0+300

0+400

0+500

0+600

0+536.00

533+000

EJE - 29

EJE - 8

RECTA

R=9000

532+603.03

532+500

R=9000

532+361.33

AEROPUERTO DE SEVILLA

CÓRDOBA

NOTA:
Los datos relativos a los ejes
4, 5, 6, 39 y 31 (PP.KK 1+656 y 2+050)
se incluyen únicamente con carácter informativo.

LEYENDA

- LÍMITE EXPROPIACIÓN
- EXPROPIACIÓN DEFINITIVA
- SERVIDUMBRE
- OCUPACIÓN TEMPORAL
- LÍMITE PARCELA
- LÍMITE SUBPARCELA
- LÍMITE POLÍGONO
- NUMERO DE FINCA EN EXPEDIENTE
- NUMERO DE PARCELA CATASTRAL
- NUMERO DE POLIGONO

DISTRIBUCIÓN DE HOJAS

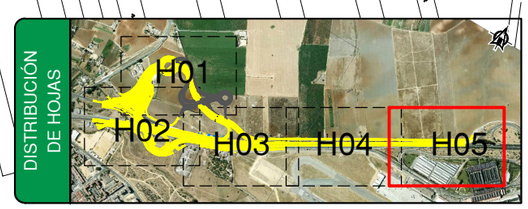

GOBIERNO DE ESPAÑA / MINISTERIO DE FOMENTO	SECRETARÍA DE ESTADO DE INFRAESTRUCTURAS, TRANSPORTE Y VIVIENDA SECRETARÍA GENERAL DE INFRAESTRUCTURAS DIRECCIÓN GENERAL DE CARRETERAS DEMARCACIÓN DE CARRETERAS DEL ESTADO EN ANDALUCÍA OCCIDENTAL	CONSULTOR: ineco	ESCALA: 1:1.000 (0 10 20 30m) ORIGINAL–A1	TÍTULO DEL PROYECTO: *PROYECTO DE TRAZADO. FASE 3* **REFORMA DEL ENLACE DE LA AUTOVÍA DEL SUR (A-4) CON LA SE-20 (P.K. 0) PROVINCIA DE SEVILLA**	CLAVE: T5/25-SE-5100	Nº ANEJO: 4.3	TÍTULO DE ANEJO: *EXPROPIACIONES* DESIGNACIÓN: PLANTA DE EXPROPIACIONES	FECHA: SEPTIEMBRE 2019 HOJA 5 DE 5

23.3.6. PLANOS DE POLIGONAL DE EXPROPIACIONES

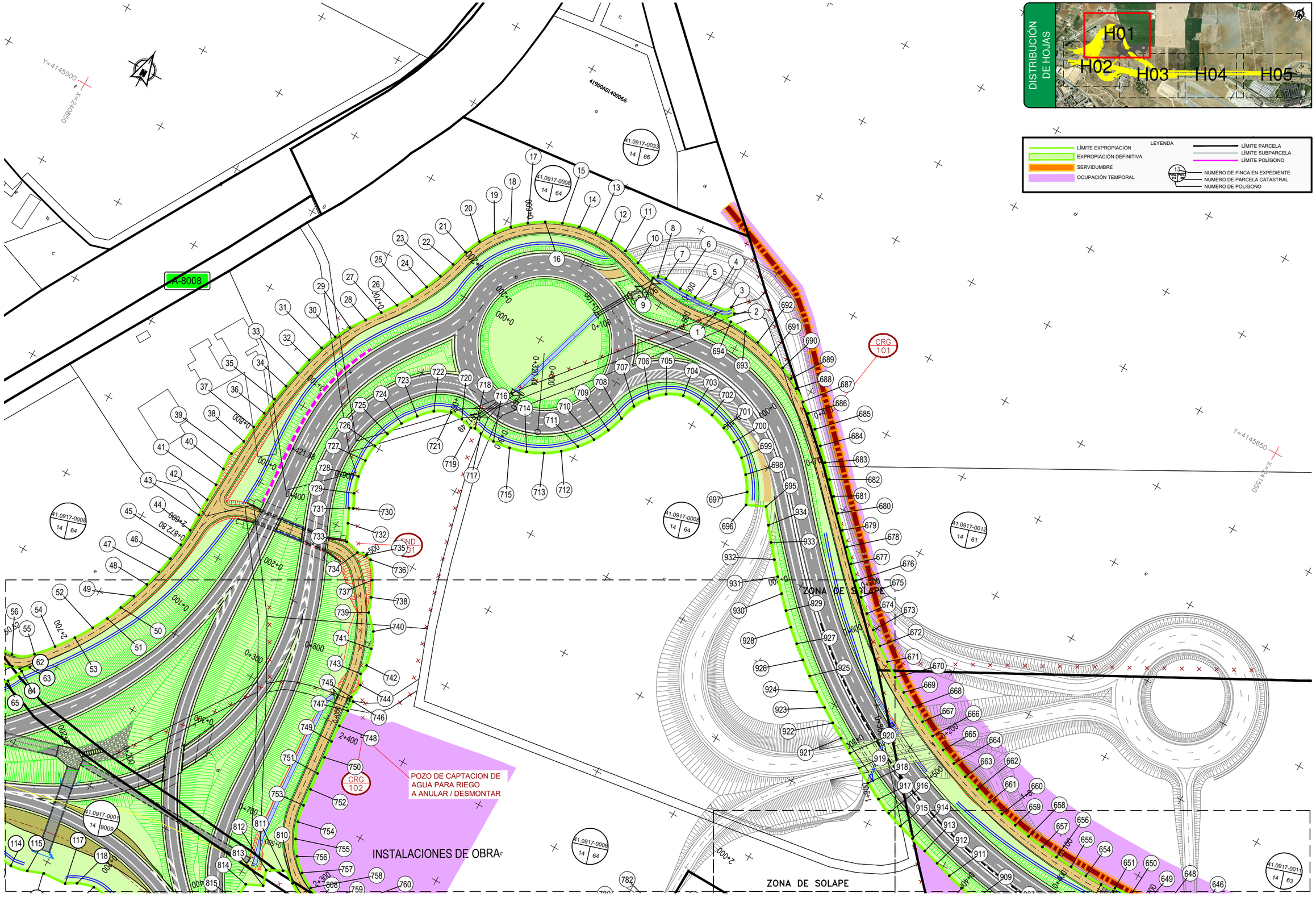

P:\2017\170448\02_doc_tecnica\172097_Enlace A-4_SE-20\02_doc_tecnica\02.03_Ejecución\GRÁFICOS\05 ProyeTrazadoFase3+Est.Acus. Sept19\01 Anejos\23 Expropiaciones\230307
Poligonal expropiaciones\A230306H05.dwg

GOBIERNO DE ESPAÑA / MINISTERIO DE FOMENTO	SECRETARÍA DE ESTADO DE INFRAESTRUCTURAS, TRANSPORTE Y VIVIENDA SECRETARÍA GENERAL DE INFRAESTRUCTURAS DIRECCIÓN GENERAL DE CARRETERAS DEMARCACIÓN DE CARRETERAS DEL ESTADO EN ANDALUCÍA OCCIDENTAL	CONSULTOR: ineco	ESCALA: 1:1.000 (0 10 20 30m) ORIGINAL–A1	TÍTULO DEL PROYECTO: *PROYECTO DE TRAZADO. FASE 3* **REFORMA DEL ENLACE DE LA AUTOVÍA DEL SUR (A-4) CON LA SE-20 (P.K. 0) PROVINCIA DE SEVILLA**	CLAVE: T5/25-SE-5100	Nº ANEJO: 23	TÍTULO DE ANEJO: *EXPROPIACIONES* DESIGNACIÓN: POLIGONAL EXPROPIACIÓN	FECHA: SEPTIEMBRE 2019 HOJA 5 1 DE 5

P:\2017\170448\02_doc_tecnica\172097_Enlace A-4_SE-20\02_doc_tecnica\02.03_Ejecución\GRÁFICOS\05 ProyeTrazadoFase3+Est.Acus. Sept19\01 Anejos\23 Expropiaciones\230307 Poligonal expropiaciones\A230306H05.dwg

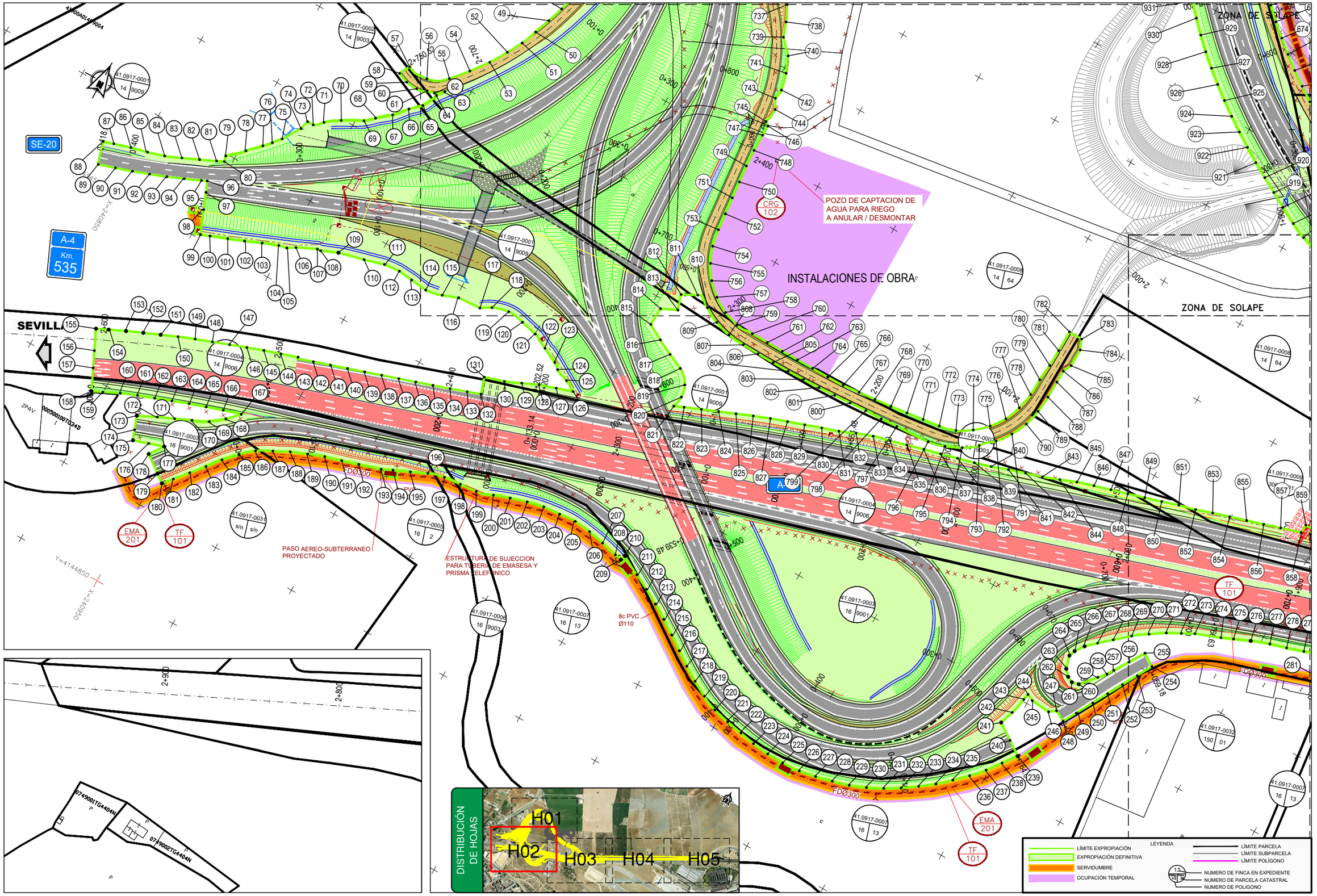

GOBIERNO DE ESPAÑA / MINISTERIO DE FOMENTO	SECRETARÍA DE ESTADO DE INFRAESTRUCTURAS, TRANSPORTE Y VIVIENDA SECRETARÍA GENERAL DE INFRAESTRUCTURAS DIRECCIÓN GENERAL DE CARRETERAS DEMARCACIÓN DE CARRETERAS DEL ESTADO EN ANDALUCÍA OCCIDENTAL	CONSULTOR: ineco	ESCALA: 1:1.000 (0 10 20 30m) ORIGINAL–A1	TÍTULO DEL PROYECTO: *PROYECTO DE TRAZADO. FASE 3* **REFORMA DEL ENLACE DE LA AUTOVÍA DEL SUR (A-4) CON LA SE-20 (P.K. 0) PROVINCIA DE SEVILLA**	CLAVE: T5/25-SE-5100	Nº ANEJO: 23	TÍTULO DE ANEJO: *EXPROPIACIONES* DESIGNACIÓN: POLIGONAL EXPROPIACIÓN	FECHA: SEPTIEMBRE 2019 HOJA 2 DE 5

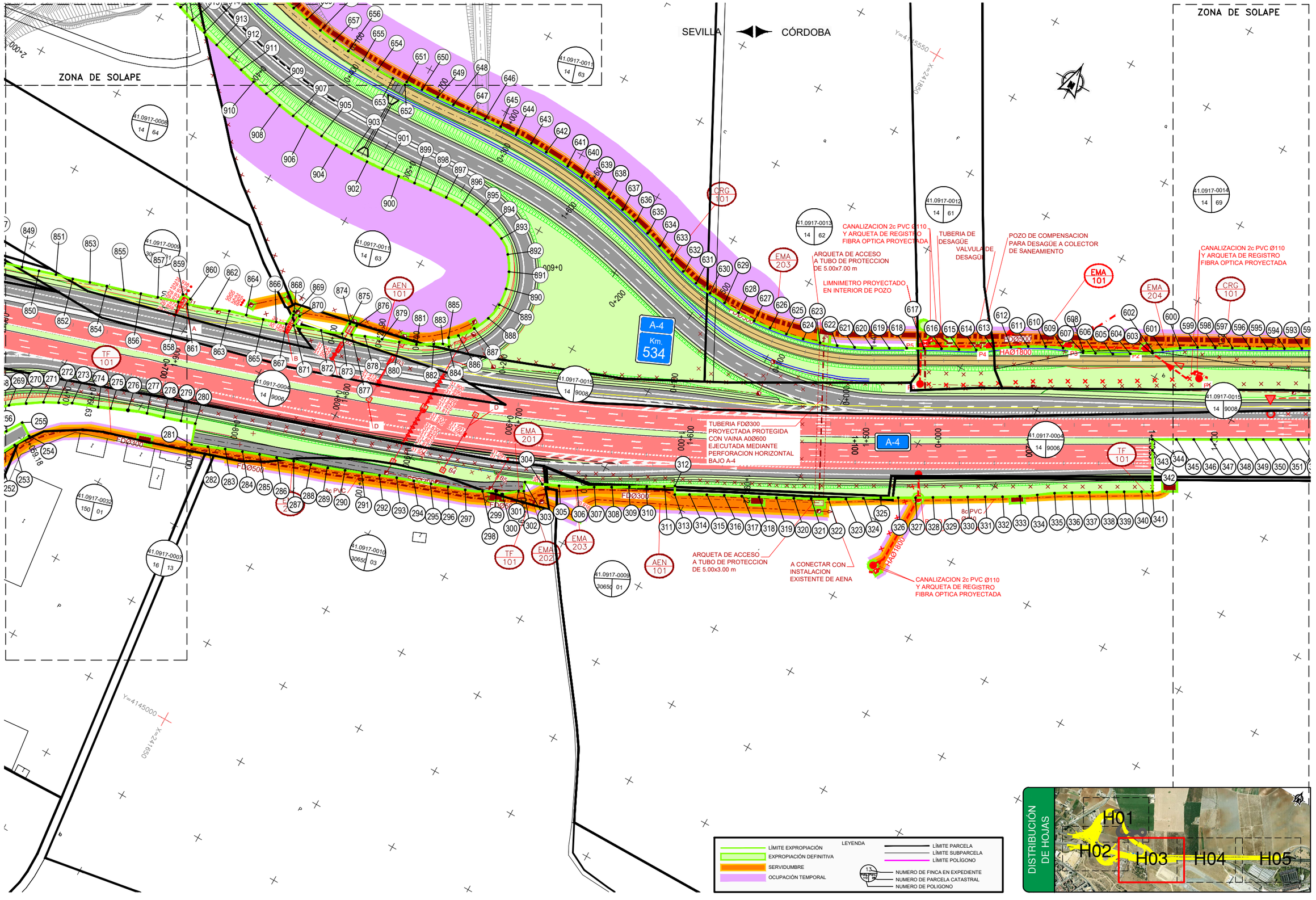

P:\2017\170448\02_doc_tecnica\172097_Enlace A-4_SE-20\02_doc_tecnica\02.03_Ejecución\GRÁFICOS\05 ProyeTrazadoFase3+Est.Acus. Sept19\01 Anejos\23 Expropiaciones\230307
Poligonal expropiaciones\A230306H05.dwg

GOBIERNO DE ESPAÑA	MINISTERIO DE FOMENTO	SECRETARÍA DE ESTADO DE INFRAESTRUCTURAS, TRANSPORTE Y VIVIENDA SECRETARÍA GENERAL DE INFRAESTRUCTURAS DIRECCIÓN GENERAL DE CARRETERAS DEMARCACIÓN DE CARRETERAS DEL ESTADO EN ANDALUCÍA OCCIDENTAL	CONSULTOR: ineco	ESCALA: 1:1.000 (0 10 20 30m) ORIGINAL-A1	TÍTULO DEL PROYECTO: *PROYECTO DE TRAZADO. FASE 3* **REFORMA DEL ENLACE DE LA AUTOVÍA DEL SUR (A-4) CON LA SE-20 (P.K. 0) PROVINCIA DE SEVILLA**	CLAVE: T5/25-SE-5100	Nº ANEJO: 23	TÍTULO DE ANEJO: *EXPROPIACIONES* DESIGNACIÓN: POLIGONAL EXPROPIACIÓN	FECHA: SEPTIEMBRE 2019 HOJA 3 DE 5

ZONA DE SOLAPE

SEVILLA ◄► CÓRDOBA

ZONA DE SOLAPE

Y=4145700 X=242100

Y=4145900 X=242450

CANALIZACION 2c PVC Ø110
Y ARQUETA DE REGISTRO
FIBRA OPTICA PROYECTADA

CRG 101

41.0917-0014 14 69

41.0917-0016 14 60

41.0917-0017 14 59

41.0917-0018 14 58

41.0917-0019 14 145

41.0917-0020 14 146

41.0917-0021 14 147

41.0917-0022 14 148

41.0917-0023 14 149

41.0917-0024 14 150

41.0917-0025 14 151

41.0917-0026 14 152

41.0917-0027 14 153

41.0917-0015 14 9008

41.0917-0004 14 9006

A-4 Km 530

P11

LEYENDA

- LÍMITE EXPROPIACIÓN
- EXPROPIACIÓN DEFINITIVA
- SERVIDUMBRE
- OCUPACIÓN TEMPORAL
- LÍMITE PARCELA
- LÍMITE SUBPARCELA
- LÍMITE POLÍGONO
- NUMERO DE FINCA EN EXPEDIENTE
- NUMERO DE PARCELA CATASTRAL
- NUMERO DE POLIGONO

DISTRIBUCIÓN DE HOJAS

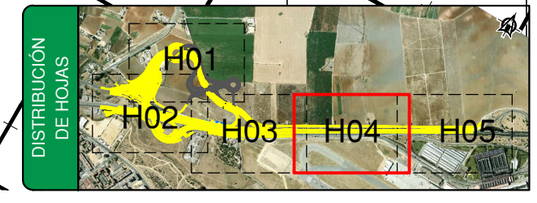

P:\2017\170448\02_doc_tecnico\172097_Enlace A-4_SE-20\02_doc_tecnica\02.03_Ejecución\GRÁFICOS\05 ProyeTrazadoFase3+Est.Acus. Sept19\01 Anejos\23 Expropiaciones\230307 Poligonal expropiaciones\A230306H05.dwg

GOBIERNO DE ESPAÑA / MINISTERIO DE FOMENTO	SECRETARÍA DE ESTADO DE INFRAESTRUCTURAS, TRANSPORTE Y VIVIENDA SECRETARÍA GENERAL DE INFRAESTRUCTURAS DIRECCIÓN GENERAL DE CARRETERAS DEMARCACIÓN DE CARRETERAS DEL ESTADO EN ANDALUCÍA OCCIDENTAL	CONSULTOR: ineco	ESCALA: 1:1.000 (0 10 20 30m) ORIGINAL–A1	TÍTULO DEL PROYECTO: *PROYECTO DE TRAZADO. FASE 3* **REFORMA DEL ENLACE DE LA AUTOVÍA DEL SUR (A-4) CON LA SE-20 (P.K. 0) PROVINCIA DE SEVILLA**	CLAVE: T5/25-SE-5100	Nº ANEJO: 23	TÍTULO DE ANEJO: *EXPROPIACIONES* DESIGNACIÓN: POLIGONAL EXPROPIACIÓN	FECHA: SEPTIEMBRE 2019 5 HOJA 4 DE 5

P:\2017\170448\02_doc_tecnica\172097_Enlace A-4_SE-20\02_doc_tecnica\02.03_Ejecución\GRÁFICOS\05 ProyeTrazadoFase3+Est.Acus. Sept19\01 Anejos\23 Expropiaciones\230307 Poligonal expropiaciones\A230306H05.dwg

ZONA DE SOLAPE

SEVILLA ◀▶ CÓRDOBA

Y=4146000 X=242700

Y=4146250 X=243150

41900A01400139

41900A01400138

41900A01400137

41.0917-0029 14 151

41.0917-0026 14 152

41.0917-0027 14 153

41.0917-0028 14 57

41.0917-0029 14 56

41.0917-0030 14 136

41.0917-0015 14 9008

41.0917-0004 14 9006

A-4 Km

TUBERIA PROYECTADA PROTEGIDA CON LOSA PROTECCION HA-25 e=20cm. Y 1,50m. DE ANCHURA

EMA 102

EMA 205

HAØ1800

HAØ1200

P1 P2 P3 P4 P5 P6 P7 P11

AEROPUERTO DE SEVILLA

CÓRDOBA

LEYENDA

- LÍMITE EXPROPIACIÓN
- EXPROPIACIÓN DEFINITIVA
- SERVIDUMBRE
- OCUPACIÓN TEMPORAL
- LÍMITE PARCELA
- LÍMITE SUBPARCELA
- LÍMITE POLÍGONO
- NUMERO DE FINCA EN EXPEDIENTE
- NUMERO DE PARCELA CATASTRAL
- NUMERO DE POLIGONO

DISTRIBUCIÓN DE HOJAS

H01 H02 H03 H04 H05

GOBIERNO DE ESPAÑA | MINISTERIO DE FOMENTO

SECRETARÍA DE ESTADO DE INFRAESTRUCTURAS, TRANSPORTE Y VIVIENDA
SECRETARÍA GENERAL DE INFRAESTRUCTURAS
DIRECCIÓN GENERAL DE CARRETERAS
DEMARCACIÓN DE CARRETERAS DEL ESTADO EN ANDALUCÍA OCCIDENTAL

CONSULTOR: ineco

ESCALA: 1:1.000 (0 10 20 30m) ORIGINAL–A1

TÍTULO DEL PROYECTO: *PROYECTO DE TRAZADO. FASE 3*
REFORMA DEL ENLACE DE LA AUTOVÍA DEL SUR (A-4) CON LA SE-20 (P.K. 0) PROVINCIA DE SEVILLA

CLAVE: T5/25-SE-5100

Nº ANEJO: 23

TÍTULO DE ANEJO: *EXPROPIACIONES*
DESIGNACIÓN: POLIGONAL EXPROPIACIÓN

FECHA: SEPTIEMBRE 2019

HOJA 5 DE 5

23.4. COORDENADAS DE LOS PUNTOS DE REPLANTEO

Punto	Coordenada X	Coordenada Y
1	241227.9674	4145604.6805
2	241218.0514	4145603.6490
3	241208.4198	4145601.4615
4	241199.0271	4145597.7262
5	241190.1866	4145593.0710
6	241182.1874	4145587.1795
7	241174.8877	4145580.5366
8	241167.7618	4145572.9735
9	241161.1473	4145565.4383
10	241152.4455	4145561.1486
11	241141.3236	4145559.7470
12	241132.0883	4145557.0204
13	241122.9377	4145552.7235
14	241114.6794	4145547.1005
15	241107.4330	4145540.2994
16	241101.1675	4145532.1758
17	241096.5695	4145523.6178
18	241093.2694	4145514.1310
19	241091.4935	4145504.3306
20	241089.3224	4145494.5811
21	241084.3656	4145485.9492
22	241078.0711	4145478.1788
23	241071.8074	4145470.2047

Punto	Coordenada X	Coordenada Y
24	241066.1685	4145462.1178
25	241060.8271	4145453.6650
26	241055.9675	4145444.9320
27	241051.9267	4145435.7866
28	241048.1831	4145426.5208
29	241045.3813	4145416.9228
30	241043.6079	4145407.0876
31	241042.8697	4145397.1169
32	241042.7790	4145387.1192
33	241043.1087	4145377.1248
34	241043.8639	4145367.1555
35	241044.5999	4145357.1897
36	241044.6625	4145347.1938
37	241043.9674	4145333.8356
38	241038.3015	4145330.4993
39	241032.9746	4145324.8040
40	241029.4338	4145313.4307
41	241028.5542	4145303.2280
42	241028.0557	4145293.2413
43	241027.8709	4145288.1633
44	241026.8668	4145283.3483
45	241024.5718	4145273.6186
46	241021.7545	4145264.0276

Punto	Coordenada X	Coordenada Y
47	241018.4034	4145254.6098
48	241014.5266	4145245.3960
49	241010.1374	4145236.4150
50	241005.2549	4145227.6920
51	240999.9251	4145219.2341
52	240994.0327	4145211.1582
53	240987.6737	4145203.4472
54	240978.8659	4145195.3980
55	240971.0965	4145193.7849
56	240966.5021	4145193.4323
57	240962,0117	4145195,2097
58	240958.8367	4145189.1131
59	240964.9814	4145186.7838
60	240971.7973	4145186.2336
61	240977.5474	4145188.0910
62	240981.9907	4145188.9638
63	240986.6899	4145192.4943
64	240983.5927	4145188.3266
65	240979.4900	4145179.6018
66	240973.5334	4145173.8875
67	240967.0542	4145166.4071
68	240959.4111	4145159.9022
69	240954.3456	4145155.3561

Punto	Coordenada X	Coordenada Y
70	240942.8383	4145149.1396
71	240934.7619	4145143.2829
72	240930.0766	4145139.0484
73	240926.4047	4145139.0950
74	240924.9723	4145133.7624
75	240918.4933	4145123.3046
76	240914.6123	4145118.5596
77	240910.7492	4145114.3503
78	240903.6794	4145107.1004
79	240894.9933	4145098.8964
80	240895.9414	4145095.6591
81	240891.8833	4145093.7387
82	240882.9057	4145089.6785
83	240873.6486	4145085.5247
84	240864.4244	4145081.6778
85	240854.8553	4145078.7741
86	240845.1415	4145076.4235
87	240835.5864	4145073.4741
88	240829.5594	4145071.6863
89	240833.5693	4145058.8264
90	240843.0917	4145061.8797
91	240852.5884	4145065.0086
92	240861.9933	4145068.4068

Punto	Coordenada X	Coordenada Y
93	240871.3557	4145071.9135
94	240880.5646	4145075.8117
95	240889.7458	4145079.7725
96	240892.8090	4145081.1858
97	240895.3746	4145075.0761
98	240899.0021	4145065.7691
99	240904.4719	4145052.3822
100	240909.6239	4145054.4151
101	240919.2371	4145058.0688
102	240928.2737	4145061.6315
103	240937.6944	4145065.5588
104	240946.7612	4145068.9489
105	240951.4559	4145069.9756
106	240955.9615	4145072.7621
107	240967.0847	4145078.0293
108	240969.0544	4145078.0904
109	240978.6657	4145082.1105
110	240993.4901	4145085.8635
111	241005.0258	4145089.1671
112	241014.3771	4145090.0790
113	241022.9220	4145089.0594
114	241032.8581	4145087.9304
115	241042.5728	4145090.0194

Punto	Coordenada X	Coordenada Y
116	241051.5167	4145093.3677
117	241065.1019	4145094.2453
118	241070.9432	4145097.7757
119	241080.5142	4145100.5014
120	241090.3524	4145099.0950
121	241100.0446	4145096.7923
122	241108.9405	4145092.3883
123	241117.8633	4145088.0317
124	241121.2396	4145085.2039
125	241128.8235	4145082.2463
126	241135.2038	4145078.5947
127	241125.7805	4145075.5643
128	241116.2748	4145072.4904
129	241107.1619	4145068.3728
130	241097.9950	4145064.3963
131	241086.6685	4145060.8195
132	241089.9249	4145051.4277
133	241082.1940	4145048.7475
134	241072.7459	4145045.4713
135	241063.2657	4145042.2893
136	241053.7683	4145039.1592
137	241044.2607	4145036.0599
138	241034.7558	4145032.9526

Punto	Coordenada X	Coordenada Y
139	241025.2535	4145029.8370
140	241015.7551	4145026.7095
141	241006.2515	4145023.5981
142	240996.7480	4145020.4862
143	240987.8232	4145018.4730
144	240978.3210	4145015.3573
145	240968.8217	4145012.2426
146	240959.3933	4145008.9138
147	240950.0004	4145005.4827
148	240940.6074	4145002.0517
149	240931.2103	4144998.6191
150	240921.9111	4144994.9416
151	240912.7046	4144991.0566
152	240903.4913	4144987.1687
153	240894.3165	4144983.1723
154	240885.2328	4144978.9908
155	240878.5610	4144975.9195
156	240883.9546	4144964.4807
157	240888.2195	4144955.4358
158	240893.9418	4144943.3001
159	240899.8623	4144946.0881
160	240908.9325	4144950.3667
161	240918.1902	4144954.1275

Punto	Coordenada X	Coordenada Y
162	240927.5606	4144957.6196
163	240936.9171	4144961.1332
164	240946.3115	4144964.5473
165	240955.7878	4144967.7371
166	240965.2866	4144970.8631
167	240975.3719	4144973.8927
168	240969.0441	4144967.2682
169	240961.4661	4144961.3051
170	240952.4542	4144957.0363
171	240943.3373	4144952.9401
172	240934.1730	4144948.9457
173	240923.5013	4144943.8130
174	240926.3465	4144936.1670
175	240928.4898	4144930.4071
176	240937.2858	4144933.2810
177	240945.9027	4144936.0964
178	240940.2239	4144928.0303
179	240950.1832	4144920.6191
180	240955.1076	4144916.9545
181	240959.6467	4144922.4372
182	240966.0496	4144930.1185
183	240972.4176	4144937.8460
184	240978.5535	4144945.7220

Punto	Coordenada X	Coordenada Y
185	240985.6189	4144953.1388
186	240992.8544	4144959.6300
187	241001.5835	4144964.4189
188	241010.5293	4144968.9244
189	241019.7756	4144972.7543
190	241029.1568	4144976.1853
191	241038.7568	4144978.9855
192	241048.3206	4144981.8798
193	241060.9867	4144985.7782
194	241067.1140	4144988.6217
195	241076.2480	4144992.6922
196	241085.4890	4144996.8367
197	241094.9054	4144999.5588
198	241104.8299	4145000.4975
199	241114.7777	4145001.4255
200	241124.4456	4145004.3391
201	241133.6330	4145007.6369
202	241143.2155	4145010.4949
203	241152.9588	4145012.6600
204	241162.9199	4145013.4906
205	241172.8644	4145014.2820
206	241182.7878	4145013.0941
207	241192.5674	4145011.0468

Punto	Coordenada X	Coordenada Y
208	241202.2768	4145008.6994
209	241206.4404	4145007.8948
210	241207.4922	4145010.8665
211	241218.5760	4145004.8747
212	241227.4550	4145000.2753
213	241236.1689	4144995.3700
214	241244.6290	4144990.0534
215	241252.9591	4144984.5211
216	241261.2133	4144978.7464
217	241269.3644	4144973.0942
218	241277.7700	4144967.8821
219	241286.6114	4144962.9847
220	241295.7677	4144959.0476
221	241305.4882	4144956.7112
222	241315.3244	4144954.9096
223	241325.1219	4144952.9129
224	241335.0598	4144951.9097
225	241345.1075	4144951.7253
226	241355.1604	4144952.3039
227	241364.8683	4144954.0623
228	241374.5683	4144956.4677
229	241384.1980	4144959.1500
230	241393.4676	4144962.8940

Punto	Coordenada X	Coordenada Y
231	241402.4338	4144967.3161
232	241410.9834	4144972.4972
233	241419.2312	4144978.1506
234	241427.1948	4144984.1947
235	241434.6005	4144990.9071
236	241441.7563	4144997.8925
237	241448.4519	4145005.2885
238	241454.4160	4145013.3148
239	241460.4128	4145021.2073
240	241452.0854	4145026.8980
241	241442.6340	4145033.3568
242	241445.3532	4145041.4655
243	241447.4934	4145051.2156
244	241448.1804	4145054.9278
245	241451.9796	4145053.1020
246	241463.3652	4145052.0272
247	241467.0623	4145054.8226
248	241473.2457	4145051.4447
249	241477.5622	4145059.2078
250	241482.4217	4145067.9476
251	241487.2813	4145076.6874
252	241492.1409	4145085.4273
253	241497.0005	4145094.1671

Punto	Coordenada X	Coordenada Y
254	241502.3234	4145103.7401
255	241495.1287	4145108.4674
256	241489.6107	4145099.6074
257	241484.3241	4145091.1190
258	241481.9789	4145087.3533
259	241478.3211	4145083.1610
260	241470.6483	4145074.3673
261	241466.6814	4145073.3993
262	241463.3454	4145075.0961
263	241460.0897	4145078.5194
264	241457.9863	4145086.0298
265	241459.3329	4145089.7287
266	241462.9711	4145094.9557
267	241468.6080	4145100.1632
268	241475.4875	4145106.2759
269	241483.6396	4145113.3560
270	241491.7785	4145119.1396
271	241500.1382	4145124.6212
272	241509.0020	4145129.2506
273	241518.0152	4145133.5377
274	241527.3718	4145137.0665
275	241535.4953	4145140.4946
276	241544.6683	4145144.3895

Punto	Coordenada X	Coordenada Y
277	241555.0663	4145148.2232
278	241564.5887	4145150.9752
279	241574.2033	4145154.0467
280	241582.1697	4145156.6790
281	241586.2107	4145145.1054
282	241594.9970	4145148.6296
283	241604.2782	4145152.3524
284	241613.6422	4145155.8614
285	241623.0111	4145159.3578
286	241632.5130	4145162.4729
287	241642.0227	4145165.5655
288	241651.5325	4145168.6581
289	241661.0342	4145171.7733
290	241670.3575	4145175.3895
291	241679.6808	4145179.0056
292	241689.0041	4145182.6218
293	241698.3273	4145186.2379
294	241707.7633	4145189.5479
295	241717.2063	4145192.8387
296	241726.6494	4145196.1294
297	241736.0924	4145199.4202
298	241745.1399	4145203.5969
299	241752.0375	4145207.6066

Punto	Coordenada X	Coordenada Y
300	241759.2837	4145207.5432
301	241763.0427	4145213.9089
302	241765.8192	4145215.3199
303	241763.7994	4145220.1589
304	241773.1287	4145223.9654
305	241781.9556	4145227.8718
306	241791.3517	4145232.2886
307	241799.9603	4145237.1336
308	241808.6923	4145242.0062
309	241817.5356	4145247.1329
310	241826.1739	4145252.2268
311	241834.9367	4145257.1502
312	241840.0373	4145260.4614
313	241842.4325	4145256.0691
314	241849.7594	4145260.2784
315	241858.5486	4145265.0473
316	241867.4216	4145269.6578
317	241876.3534	4145274.1546
318	241885.3113	4145278.5995
319	241894.2363	4145283.1092
320	241903.1126	4145287.7147
321	241911.9600	4145292.3749
322	241920.7585	4145297.1273

Punto	Coordenada X	Coordenada Y
323	241929.4577	4145302.0512
324	241937.9577	4145307.3191
325	241946.5288	4145312.4663
326	241955.2537	4145317.3527
327	241963.9506	4145322.2879
328	241972.5896	4145327.3246
329	241981.2407	4145332.3402
330	241989.9184	4145337.3099
331	241998.5957	4145342.2803
332	242007.2720	4145347.2524
333	242015.8362	4145352.4143
334	242024.1526	4145357.9558
335	242032.3306	4145363.7032
336	242040.9400	4145368.7900
337	242049.5575	4145373.8635
338	242058.1790	4145378.9300
339	242066.8163	4145383.9692
340	242075.4909	4145388.9443
341	242080.9602	4145392.0812
342	242074.2429	4145404.0156
343	242069.3379	4145412.7300
344	242066.2806	4145418.1618
345	242078.2941	4145424.8850

Punto	Coordenada X	Coordenada Y
346	242087.0205	4145429.7686
347	242095.7469	4145434.6522
348	242104.4734	4145439.5358
349	242113.1998	4145444.4195
350	242121.9251	4145449.3050
351	242130.6502	4145454.1909
352	242139.3754	4145459.0768
353	242148.1005	4145463.9626
354	242156.8257	4145468.8485
355	242165.5508	4145473.7344
356	242174.2760	4145478.6202
357	242183.0012	4145483.5061
358	242191.7263	4145488.3920
359	242200.4515	4145493.2779
360	242209.1766	4145498.1637
361	242217.9018	4145503.0496
362	242226.6210	4145507.9460
363	242235.3393	4145512.8441
364	242244.0576	4145517.7422
365	242252.7759	4145522.6403
366	242261.4942	4145527.5384
367	242270.2125	4145532.4365
368	242278.9308	4145537.3346

Punto	Coordenada X	Coordenada Y
369	242287.6490	4145542.2327
370	242296.3587	4145547.1461
371	242305.0671	4145552.0619
372	242313.7754	4145556.9776
373	242322.4838	4145561.8934
374	242331.1921	4145566.8092
375	242339.9004	4145571.7249
376	242348.6088	4145576.6407
377	242357.3171	4145581.5565
378	242366.0255	4145586.4722
379	242374.7338	4145591.3880
380	242383.4422	4145596.3038
381	242392.1505	4145601.2195
382	242400.8588	4145606.1353
383	242409.5672	4145611.0511
384	242418.2755	4145615.9668
385	242426.9839	4145620.8826
386	242435.6922	4145625.7984
387	242444.4006	4145630.7141
388	242453.1089	4145635.6299
389	242461.8172	4145640.5457
390	242470.5256	4145645.4614
391	242479.2339	4145650.3772

Punto	Coordenada X	Coordenada Y
392	242487.9449	4145655.2883
393	242496.6562	4145660.1988
394	242505.3676	4145665.1092
395	242514.0789	4145670.0197
396	242522.7969	4145674.9182
397	242531.5160	4145679.8150
398	242540.2351	4145684.7117
399	242548.9541	4145689.6084
400	242557.6732	4145694.5052
401	242566.3922	4145699.4019
402	242575.1113	4145704.2986
403	242583.8304	4145709.1954
404	242592.5494	4145714.0921
405	242601.2685	4145718.9888
406	242609.9875	4145723.8856
407	242618.7066	4145728.7823
408	242627.4257	4145733.6790
409	242636.1447	4145738.5758
410	242644.8638	4145743.4725
411	242653.5828	4145748.3692
412	242662.3019	4145753.2660
413	242671.0210	4145758.1627
414	242679.7400	4145763.0594

Punto	Coordenada X	Coordenada Y
415	242688.4591	4145767.9562
416	242697.1781	4145772.8529
417	242705.8972	4145777.7496
418	242714.6172	4145782.6447
419	242723.3373	4145787.5395
420	242732.0575	4145792.4343
421	242740.7776	4145797.3291
422	242749.4978	4145802.2239
423	242758.2179	4145807.1188
424	242766.9380	4145812.0136
425	242775.6582	4145816.9084
426	242784.3783	4145821.8032
427	242793.0985	4145826.6980
428	242801.8186	4145831.5928
429	242810.5387	4145836.4876
430	242819.2589	4145841.3824
431	242827.9790	4145846.2772
432	242836.6992	4145851.1720
433	242845.4193	4145856.0669
434	242854.1394	4145860.9617
435	242862.8596	4145865.8565
436	242871.5797	4145870.7513
437	242880.2998	4145875.6461

Punto	Coordenada X	Coordenada Y
438	242889.0200	4145880.5409
439	242897.7401	4145885.4357
440	242906.4603	4145890.3305
441	242915.1804	4145895.2253
442	242923.9005	4145900.1202
443	242932.6207	4145905.0150
444	242941.3408	4145909.9098
445	242950.0610	4145914.8046
446	242958.7811	4145919.6994
447	242967.5012	4145924.5942
448	242976.2214	4145929.4890
449	242984.9415	4145934.3838
450	242993.6617	4145939.2786
451	243002.3818	4145944.1734
452	243011.1019	4145949.0683
453	243019.8221	4145953.9631
454	243028.5422	4145958.8579
455	243037.2624	4145963.7527
456	243045.9825	4145968.6475
457	243054.7026	4145973.5423
458	243063.4311	4145978.4223
459	243072.1608	4145983.2999
460	243080.8906	4145988.1776

Punto	Coordenada X	Coordenada Y
461	243089.6203	4145993.0552
462	243094.1212	4145995.5662
463	243090.7747	4146001.5386
464	243086.8640	4146008.5176
465	243094.1298	4146014.5080
466	243102.0136	4146020.6496
467	243109.6143	4146027.1480
468	243117.0512	4146033.8297
469	243124.1803	4146040.8417
470	243131.0066	4146048.1467
471	243137.6444	4146055.6251
472	243142.1739	4146061.0609
473	243133.7833	4146068.0565
474	243127.5009	4146073.2954
475	243114.3536	4146077.5541
476	243105.3187	4146080.4806
477	243097.4473	4146079.9779
478	243097.3445	4146067.3912
479	243094.6113	4146057.8457
480	243089.6520	4146048.7627
481	243083.4395	4146041.6135
482	243075.5038	4146035.5505
483	243066.7398	4146030.4555

Punto	Coordenada X	Coordenada Y
484	243058.4362	4146025.8691
485	243057.0942	4146027.7455
486	243050.5037	4146022.8649
487	243042.4674	4146016.9136
488	243033.7232	4146012.0010
489	243024.9829	4146007.2126
490	243016.2281	4146002.3801
491	243007.4918	4145997.5142
492	242998.7819	4145992.6012
493	242990.0952	4145987.6472
494	242981.3852	4145982.7344
495	242972.6840	4145977.8375
496	242963.9525	4145972.9315
497	242955.2320	4145968.0372
498	242946.5404	4145963.0921
499	242937.8590	4145958.1289
500	242929.1604	4145953.1960
501	242920.4491	4145948.2854
502	242911.6588	4145943.5200
503	242902.8084	4145938.8648
504	242894.0851	4145933.9810
505	242885.4596	4145928.9213
506	242876.7604	4145923.9911

Punto	Coordenada X	Coordenada Y
507	242868.0041	4145919.1613
508	242859.2570	4145914.3148
509	242850.5171	4145909.4554
510	242841.7494	4145904.6465
511	242832.9604	4145899.8765
512	242824.2174	4145895.0232
513	242815.5100	4145890.1059
514	242806.7743	4145885.2392
515	242798.0166	4145880.4118
516	242789.2737	4145875.5579
517	242780.5421	4145870.6836
518	242771.7996	4145865.8289
519	242763.0406	4145861.0039
520	242754.2492	4145856.2387
521	242745.4332	4145851.5187
522	242736.6114	4145846.8097
523	242727.7851	4145842.1090
524	242718.8984	4145837.5249
525	242710.2376	4145832.5350
526	242701.5411	4145827.6023
527	242688.9778	4145820.7616
528	242688.7026	4145820.1102
529	242671.8454	4145810.3420

Punto	Coordenada X	Coordenada Y
530	242671.2539	4145811.0483
531	242658.7309	4145804.4868
532	242649.9071	4145799.7816
533	242641.1317	4145794.9866
534	242632.3233	4145790.2527
535	242623.4746	4145785.5943
536	242614.9056	4145781.0612
537	242606.0778	4145776.3573
538	242596.9786	4145771.5245
539	242588.1380	4145766.8507
540	242579.3099	4145762.1534
541	242570.4948	4145757.4317
542	242561.9586	4145752.7886
543	242553.2052	4145747.9447
544	242544.4614	4145743.0916
545	242535.4798	4145738.0946
546	242526.9734	4145733.4024
547	242517.9422	4145728.4807
548	242509.4412	4145723.7520
549	242500.5115	4145718.6746
550	242491.9149	4145713.5667
551	242483.4356	4145708.2658
552	242474.8273	4145703.1785

Punto	Coordenada X	Coordenada Y
553	242466.0669	4145698.3564
554	242457.3251	4145693.5004
555	242448.6159	4145688.5862
556	242439.8900	4145683.7017
557	242431.1451	4145678.8513
558	242422.3752	4145674.0463
559	242413.8057	4145669.4236
560	242405.0484	4145664.5505
561	242396.1833	4145659.4231
562	242387.5114	4145654.4434
563	242378.8157	4145649.5053
564	242370.1229	4145644.5621
565	242361.4363	4145639.6081
566	242352.7210	4145634.7047
567	242343.9719	4145629.8618
568	242335.2402	4145624.9878
569	242326.5324	4145620.0710
570	242317.7962	4145615.2051
571	242309.0254	4145610.4015
572	242300.4862	4145605.6915
573	242291.7528	4145600.8218
574	242282.7689	4145595.8900
575	242274.1987	4145591.2682

Punto	Coordenada X	Coordenada Y
576	242265.3690	4145586.5878
577	242256.2576	4145581.8503
578	242247.3799	4145577.2475
579	242238.4970	4145572.6545
580	242229.6470	4145567.9989
581	242220.8335	4145563.2742
582	242212.2556	4145558.6090
583	242203.2921	4145553.6673
584	242194.5924	4145548.7365
585	242186.1349	4145543.7923
586	242177.2998	4145538.6885
587	242168.6107	4145533.7388
588	242159.8326	4145528.9494
589	242150.9592	4145524.3384
590	242142.0453	4145519.8061
591	242133.0857	4145515.3648
592	242124.4211	4145510.7798
593	242115.5689	4145505.7201
594	242106.8694	4145500.7889
595	242098.1393	4145495.9118
596	242089.3674	4145491.1106
597	242080.5470	4145486.3989
598	242071.9308	4145481.7519

Punto	Coordenada X	Coordenada Y
599	242062.9514	4145476.8918
600	242054.4182	4145471.6818
601	242046.1825	4145465.9943
602	242041.3403	4145462.3492
603	242041.9990	4145461.4318
604	242031.0555	4145454.7937
605	242022.3836	4145449.8174
606	242013.4668	4145445.2914
607	242007.0715	4145442.0092
608	242006.6725	4145443.0306
609	241995.7547	4145438.7902
610	241986.6900	4145434.5714
611	241977.9191	4145429.7715
612	241969.3846	4145424.5611
613	241961.1798	4145418.8463
614	241952.8247	4145413.3597
615	241943.9803	4145408.6971
616	241935.0678	4145404.1629
617	241926.2399	4145399.4652
618	241917.4511	4145394.6948
619	241908.7310	4145389.8001
620	241900.0217	4145384.9501
621	241891.0618	4145380.4417

Punto	Coordenada X	Coordenada Y
622	241881.9151	4145376.4039
623	241872.5255	4145372.9679
624	241863.0297	4145370.1459
625	241853.1856	4145367.9323
626	241843.3077	4145366.3857
627	241833.3504	4145365.4817
628	241823.2175	4145365.1747
629	241813.4184	4145366.0854
630	241803.4732	4145366.8850
631	241793.5534	4145367.9620
632	241783.8151	4145370.2275
633	241774.8104	4145372.9949
634	241764.7763	4145376.3404
635	241755.2217	4145379.2902
636	241745.5682	4145381.8977
637	241736.0676	4145384.1350
638	241726.0996	4145386.1906
639	241716.1913	4145387.9351
640	241706.2898	4145389.3314
641	241696.3474	4145390.4001
642	241681.6555	4145391.4279
643	241671.6594	4145391.7011
644	241661.6599	4145391.7000

Punto	Coordenada X	Coordenada Y
645	241651.6653	4145391.4103
646	241641.6868	4145390.7574
647	241631.7247	4145389.8894
648	241621.7584	4145389.0689
649	241611.7826	4145388.3752
650	241601.7981	4145387.8207
651	241591.9778	4145387.2924
652	241591.9971	4145385.2858
653	241584.0045	4145385.1924
654	241574.0049	4145385.2506
655	241564.0155	4145385.7053
656	241554.0372	4145386.3598
657	241544.0955	4145387.4352
658	241534.1929	4145388.8216
659	241524.3523	4145390.5980
660	241514.5410	4145392.5312
661	241504.8520	4145394.9767
662	241495.3195	4145397.9976
663	241485.7391	4145400.8634
664	241476.3465	4145404.2743
665	241467.0886	4145408.0545
666	241457.9226	4145412.0504
667	241448.9148	4145416.3928

Punto	Coordenada X	Coordenada Y
668	241439.9792	4145420.8783
669	241431.2492	4145425.7546
670	241422.6881	4145430.9204
671	241414.4173	4145436.5409
672	241406.2861	4145442.3610
673	241398.3944	4145448.5018
674	241390.6594	4145454.8394
675	241383.1125	4145461.3994
676	241375.7944	4145468.2138
677	241368.7137	4145475.2744
678	241361.8030	4145482.5023
679	241354.8689	4145489.7075
680	241347.9161	4145496.8946
681	241341.0652	4145504.1791
682	241334.1881	4145511.4389
683	241327.2451	4145518.6357
684	241320.1470	4145525.6791
685	241312.7804	4145532.4404
686	241305.0032	4145538.7218
687	241299.0924	4145542.8525
688	241291.9526	4145547.4283
689	241286.6143	4145551.1627
690	241279.3889	4145554.0669

Punto	Coordenada X	Coordenada Y
691	241269.9520	4145557.3623
692	241259.8217	4145560.0362
693	241250.4654	4145561.7715
694	241240.5045	4145562.5343
695	241310.0712	4145480.1257
696	241299.5707	4145475.1800
697	241296.4574	4145482.0329
698	241290.9100	4145490.3339
699	241284.0708	4145497.6202
700	241275.8191	4145503.2307
701	241266.8140	4145507.5629
702	241257.3247	4145510.6860
703	241247.4630	4145512.2988
704	241237.5018	4145512.2206
705	241228.4128	4145508.1869
706	241221.1339	4145501.3839
707	241215.7288	4145493.0255
708	241212.9832	4145483.4435
709	241209.6804	4145474.0136
710	241205.0544	4145465.1606
711	241199.0113	4145457.2054
712	241191.9271	4145450.1618
713	241183.7966	4145444.3619

Punto	Coordenada X	Coordenada Y
714	241174.7777	4145440.0638
715	241165.1775	4145437.3018
716	241155.2721	4145436.0057
717	241146.7672	4145436.4134
718	241142.4022	4145437.3446
719	241140.0489	4145436.4231
720	241133.1538	4145438.1734
721	241125.9484	4145438.5957
722	241116.9427	4145434.3276
723	241110.0131	4145427.1519
724	241104.1972	4145419.0463
725	241100.1090	4145409.9390
726	241097.1673	4145400.3865
727	241096.5070	4145390.4346
728	241097.5011	4145380.4920
729	241100.0833	4145370.8443
730	241103.9460	4145363.0258
731	241101.7074	4145361.9173
732	241105.3819	4145354.1371
733	241110.1525	4145344.5447
734	241118.4446	4145342.2279
735	241123.6526	4145343.4330
736	241126.9968	4145342.2451

Punto	Coordenada X	Coordenada Y
737	241133.5293	4145332.5276
738	241137.9196	4145323.5585
739	241140.8704	4145315.1890
740	241148.4822	4145307.1045
741	241152.3648	4145297.8890
742	241154.6997	4145288.1754
743	241154.0391	4145282.3231
744	241157.1013	4145276.6645
745	241155.9112	4145268.0893
746	241158.0961	4145266.3561
747	241158.0537	4145260.2752
748	241157.9839	4145250.2754
749	241158.5363	4145240.3040
750	241159.5162	4145230.3522
751	241160.4961	4145220.4003
752	241161.4760	4145210.4484
753	241162.4559	4145200.4965
754	241164.2075	4145190.6704
755	241167.9321	4145181.4168
756	241173.4412	4145173.1061
757	241180.7043	4145166.2591
758	241189.2642	4145161.1376
759	241198.7568	4145158.0644

Punto	Coordenada X	Coordenada Y
760	241208.6518	4145158.0101
761	241218.6493	4145157.7858
762	241228.6473	4145157.5990
763	241238.6472	4145157.5791
764	241248.6472	4145157.5593
765	241258.6472	4145157.5395
766	241268.6384	4145157.7129
767	241278.5952	4145158.6408
768	241288.5521	4145159.5687
769	241298.5015	4145160.5642
770	241308.4196	4145161.8408
771	241318.3378	4145163.1174
772	241328.2560	4145164.3940
773	241337.8452	4145166.7898
774	241346.3650	4145171.9222
775	241353.7621	4145178.6194
776	241359.6257	4145186.6965
777	241363.2180	4145195.9863
778	241365.1623	4145205.7783
779	241365.5574	4145215.7649
780	241366.5898	4145225.7061
781	241366.8339	4145235.7012
782	241367.0064	4145248.1015

Punto	Coordenada X	Coordenada Y
783	241375.0737	4145247.9145
784	241377.4624	4145242.0864
785	241377.2599	4145231.6527
786	241374.9104	4145226.7006
787	241374.7588	4145219.4372
788	241374.4924	4145209.4408
789	241373.5961	4145199.4885
790	241371.2555	4145189.7982
791	241366.8537	4145180.8273
792	241360.8835	4145172.8252
793	241353.7596	4145165.9200
794	241345.8468	4145159.9642
795	241336.7655	4145155.8115
796	241327.1107	4145153.3181
797	241307.1459	4145152.1559
798	241297.1609	4145151.6092
799	241287.1629	4145151.4316
800	241277.1787	4145150.8773
801	241267.1980	4145150.2583
802	241257.2094	4145149.7806
803	241247.2155	4145149.4376
804	241237.2164	4145149.3129
805	241227.2166	4145149.3564

Punto	Coordenada X	Coordenada Y
806	241217.2187	4145149.5559
807	241207.2235	4145149.8657
808	241197.2860	4145150.8800
809	241187.7082	4145153.6979
810	241178.8865	4145158.3772
811	241170.5984	4145161.9564
812	241161.9227	4145157.5732
813	241164.8066	4145148.9415
814	241155.6958	4145144.7234
815	241155.1967	4145134.0684
816	241164.3754	4145129.0259
817	241173.2910	4145124.5117
818	241182.3861	4145120.3549
819	241189.2636	4145113.3738
820	241190.9794	4145106.3309
821	241189.7438	4145099.7248
822	241195.1936	4145102.0226
823	241204.4551	4145105.7942
824	241213.7217	4145109.5530
825	241222.9848	4145113.3198
826	241232.2354	4145117.1153
827	241241.5997	4145120.6232
828	241251.0472	4145123.8991

Punto	Coordenada X	Coordenada Y
829	241260.5057	4145127.1453
830	241269.9724	4145130.3667
831	241279.4534	4145133.5393
832	241288.6282	4145137.4075
833	241298.0630	4145140.7214
834	241307.7419	4145143.1846
835	241317.4003	4145145.7741
836	241327.0623	4145148.3518
837	241336.7489	4145150.8355
838	241346.4305	4145153.3388
839	241356.1088	4145155.8548
840	241365.6978	4145158.6856
841	241375.1274	4145162.0118
842	241384.6496	4145165.0595
843	241394.2081	4145167.9983
844	241403.5994	4145171.4211
845	241412.9349	4145175.0055
846	241422.4766	4145177.9737
847	241432.0895	4145180.7292
848	241441.6985	4145183.4983
849	241451.3060	4145186.2724
850	241460.8796	4145189.1603
851	241470.4409	4145192.0898

Punto	Coordenada X	Coordenada Y
852	241480.0897	4145194.6652
853	241489.6130	4145197.7158
854	241499.1764	4145200.6374
855	241508.7543	4145203.5120
856	241518.3154	4145206.4420
857	241527.8741	4145209.3799
858	241539.4500	4145212.8426
859	241539.6875	4145217.8877
860	241544.6820	4145217.6526
861	241544.5086	4145214.3440
862	241558.2442	4145219.1273
863	241567.6112	4145222.6262
864	241577.2333	4145225.3424
865	241586.8840	4145227.9623
866	241594.1031	4145230.3075
867	241599.6980	4145232.1677
868	241600.1018	4145240.6507
869	241600.7447	4145238.7183
870	241604.1261	4145239.8433
871	241603.7789	4145233.5297
872	241618.9924	4145238.7876
873	241630.5408	4145243.1491
874	241630.6224	4145251.5502

Punto	Coordenada X	Coordenada Y
875	241631.5196	4145250.1599
876	241635.5039	4145251.0051
877	241635.5058	4145245.1877
878	241642.6326	4145248.1140
879	241652.0323	4145251.5240
880	241661.4373	4145254.9214
881	241670.7224	4145258.6308
882	241679.3537	4145263.5961
883	241683.8239	4145266.2850
884	241687.5359	4145266.5609
885	241684.9228	4145270.9911
886	241689.2617	4145274.8324
887	241695.2091	4145282.8246
888	241699.3488	4145291.9073
889	241701.0182	4145301.7115
890	241699.9782	4145311.6359
891	241696.6289	4145321.0262
892	241691.1656	4145329.3722
893	241683.4910	4145335.5789
894	241674.1139	4145338.9986
895	241664.2625	4145340.6504
896	241654.2754	4145341.0583
897	241644.2854	4145340.6454

Punto	Coordenada X	Coordenada Y
898	241634.3162	4145339.8628
899	241624.3680	4145338.8598
900	241614.4264	4145337.7804
901	241604.4712	4145336.8371
902	241594.4945	4145336.1665
903	241584.5004	4145335.8339
904	241574.5015	4145335.8464
905	241564.5118	4145336.2889
906	241554.5471	4145337.1194
907	241544.6232	4145338.3452
908	241534.7577	4145339.9753
909	241524.9607	4145341.9783
910	241515.2298	4145344.2808
911	241505.5637	4145346.8419
912	241495.9809	4145349.6987
913	241486.3425	4145352.3588
914	241476.7347	4145355.1308
915	241467.1453	4145357.9654
916	241457.6687	4145361.1561
917	241448.5732	4145365.2775
918	241438.7931	4145370.4219
919	241430.0867	4145375.3411
920	241421.3803	4145380.2603

Punto	Coordenada X	Coordenada Y
921	241412.7368	4145385.2880
922	241404.2334	4145390.5498
923	241395.8466	4145395.9959
924	241387.5940	4145401.6427
925	241379.5203	4145407.5425
926	241371.6331	4145413.6894
927	241363.9319	4145420.0680
928	241356.4296	4145426.6785
929	241349.2487	4145433.6362
930	241342.3282	4145440.8542
931	241335.6198	4145448.2697
932	241329.1086	4145455.8593
933	241322.6555	4145463.4983
934	241316.5261	4145471.3921

23.5. FICHAS INDIVIDUALIZADAS DE FINCAS

FICHA DE DATOS DE LA PARCELA AFECTADA

FECHA SEPTIEMBRE 2019

PROYECTO: Proyecto de Trazado. Reforma del Enlace de la Autovía del Sur (A-4) con la SE-20 (P.K. 0). Provincia de Sevilla.

TRAMO: **SUBTRAMO:**

MUNICIPIO: SEVILLA **PROVINCIA:** SEVILLA

COMUNIDAD AUTÓNOMA: ANDALUCÍA **Nº DE ORDEN:** 41.0917-0001

TITULARIDAD

	DATOS DEL TITULAR CATASTRAL	DATOS DEL TITULAR ACTUAL
NOMBRE:	*MINISTERIO DE FOMENTO*	*MINISTERIO DE FOMENTO*
DNI:	*S2817040E*	*S2817040E*
DOMICILIO:	*PS DE LA CASTELLANA 67*	*PS DE LA CASTELLANA 67*
CIUDAD:	*MADRID (MADRID)*	*MADRID (MADRID)*
C. POSTAL:	*28046*	*28046*
TELÉFONO:		
REPRESENTANTE:		**DNI:**
2º TITULAR:		**DNI:**
3er TITULAR:		**DNI:**

DATOS CATASTRALES

Paraje:	RONDA NORTE	**Superficie (m²):**	76.552		
Polígono:	14	**Valor catastral (euros):**	0,00	**Calif. fiscal:**	VT-00
Parcela:	9009	**Clasificación:**	RÚSTICO		

CARACTERÍSTICAS DE LA FINCA

NATURALEZA: RURAL

APROVECHAMIENTO ACTUAL: VÍA DE COMUNICACIÓN DE DOMINIO PÚBLICO

CLASIFICACIÓN URBANÍSTICA: URBANIZABLE (SECTOR SUS-DMN-04)

FORMA Y CONFIGURACIÓN : IRREGULAR

LINDEROS

Norte:	CAMINO
Sur:	AUTOVIA A-4
Este:	AUTOVIA A-4
Oeste:	CARRETERA A-8008

AFECCIÓN

Tipo de afección: (total / parcial) PARCIAL **División de la parcela (Si/No):** SI

Derechos o gravámenes que pesan sobre la finca

BIENES AFECTADOS

Subparcela	Aprovechamiento	Unidad	Expropiación Definitiva	Servidumbre	Ocupación Temporal	Total Afección
	VÍA DE COMUNICACIÓN DE DOMINIO PÚBLICO	M²	24.763	56	0	24.819
		TOTAL BIENES AFECTADOS:	24.763	56	0	24.819

AFECCIONES

TIPO	CANTIDAD	(m² –m– ud)

FICHA DE DATOS DE LA PARCELA AFECTADA

FECHA SEPTIEMBRE 2019

PROYECTO: Proyecto de Trazado. Reforma del Enlace de la Autovía del Sur (A-4) con la SE-20 (P.K. 0). Provincia de Sevilla.

TRAMO: **SUBTRAMO:**

MUNICIPIO: SEVILLA **PROVINCIA:** SEVILLA

COMUNIDAD AUTÓNOMA: ANDALUCÍA **Nº DE ORDEN:** 41.0917-0001

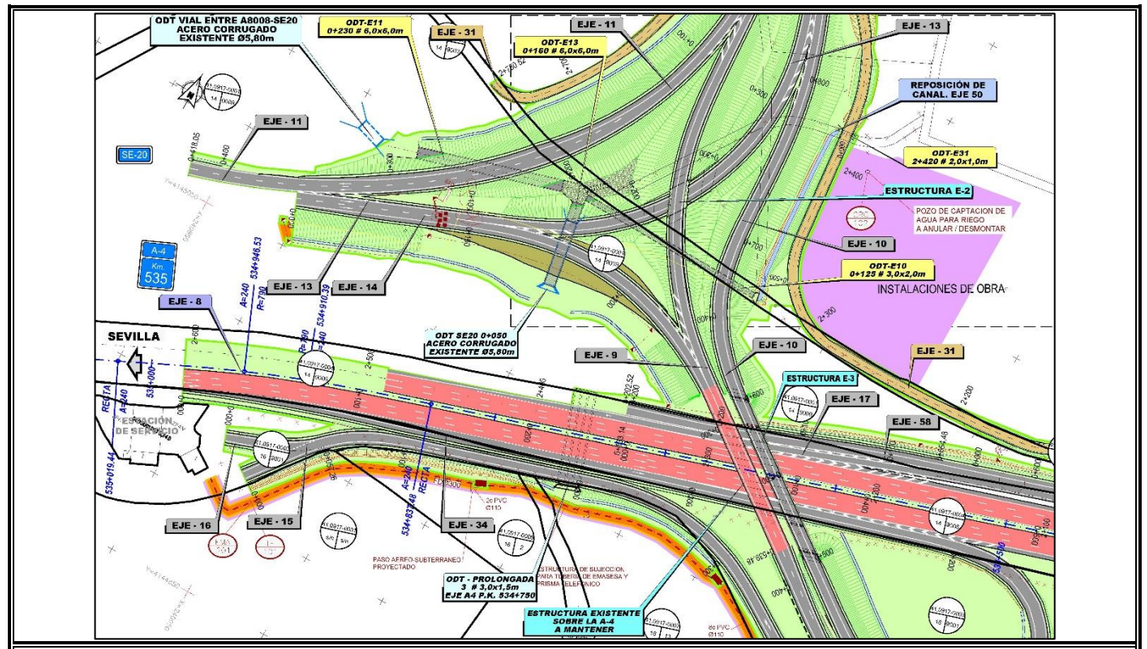



FICHA DE DATOS DE LA PARCELA AFECTADA

FECHA SEPTIEMBRE 2019

PROYECTO: Proyecto de Trazado. Reforma del Enlace de la Autovía del Sur (A-4) con la SE-20 (P.K. 0). Provincia de Sevilla.

TRAMO: **SUBTRAMO:**

MUNICIPIO: SEVILLA **PROVINCIA:** SEVILLA

COMUNIDAD AUTÓNOMA: ANDALUCÍA **Nº DE ORDEN:** 41.0917-0002

TITULARIDAD

	DATOS DEL TITULAR CATASTRAL	DATOS DEL TITULAR ACTUAL
NOMBRE:	*AYUNTAMIENTO DE SEVILLA*	*AYUNTAMIENTO DE SEVILLA*
DNI:	*P4109100J*	*P4109100J*
DOMICILIO:	*PZ NUEVA 1*	*PZ NUEVA 1*
CIUDAD:	*SEVILLA (SEVILLA)*	*SEVILLA (SEVILLA)*
C. POSTAL:	*41001*	*41001*
TELÉFONO:		
REPRESENTANTE:		**DNI:**
2º TITULAR:		**DNI:**
3er TITULAR:		**DNI:**

DATOS CATASTRALES

Paraje: CAMINO ENSANCHE AEROP. **Superficie (m²):** 5.158

Polígono: 14 **Valor catastral (euros):** 0,00 **Calif. fiscal:** VT-00

Parcela: 9003 **Clasificación:** RÚSTICO

CARACTERÍSTICAS DE LA FINCA

NATURALEZA: RURAL

APROVECHAMIENTO ACTUAL: VÍA DE COMUNICACIÓN DE DOMINIO PÚBLICO

CLASIFICACIÓN URBANÍSTICA: URBANIZABLE (SECTOR SUS-DMN-04)

FORMA Y CONFIGURACIÓN : IRREGULAR

LINDEROS

Norte: POLIGONO 14 PARCELA 64

Sur: POLIGONO 14 PARCELA 9009

Este: AUTOVÍA A-4

Oeste: CARRETERA A-8008

AFECCIÓN

Tipo de afección: (total / parcial) PARCIAL **División de la parcela (Si/No):** SI

Derechos o gravámenes que pesan sobre la finca

BIENES AFECTADOS

Subparcela	Aprovechamiento	Unidad	Expropiación Definitiva	Servidumbre	Ocupación Temporal	Total Afección
	VÍA DE COMUNICACIÓN DE DOMINIO PÚBLICO	M²	3.266	0	0	3.266
		TOTAL BIENES AFECTADOS:	3.266	0	0	3.266

AFECCIONES

TIPO	CANTIDAD	(m² –m– ud)

FICHA DE DATOS DE LA PARCELA AFECTADA

FECHA SEPTIEMBRE 2019

PROYECTO: Proyecto de Trazado. Reforma del Enlace de la Autovía del Sur (A-4) con la SE-20 (P.K. 0). Provincia de Sevilla.

TRAMO: **SUBTRAMO:**

MUNICIPIO: SEVILLA **PROVINCIA:** SEVILLA

COMUNIDAD AUTÓNOMA: ANDALUCÍA **Nº DE ORDEN:** 41.0917-0002

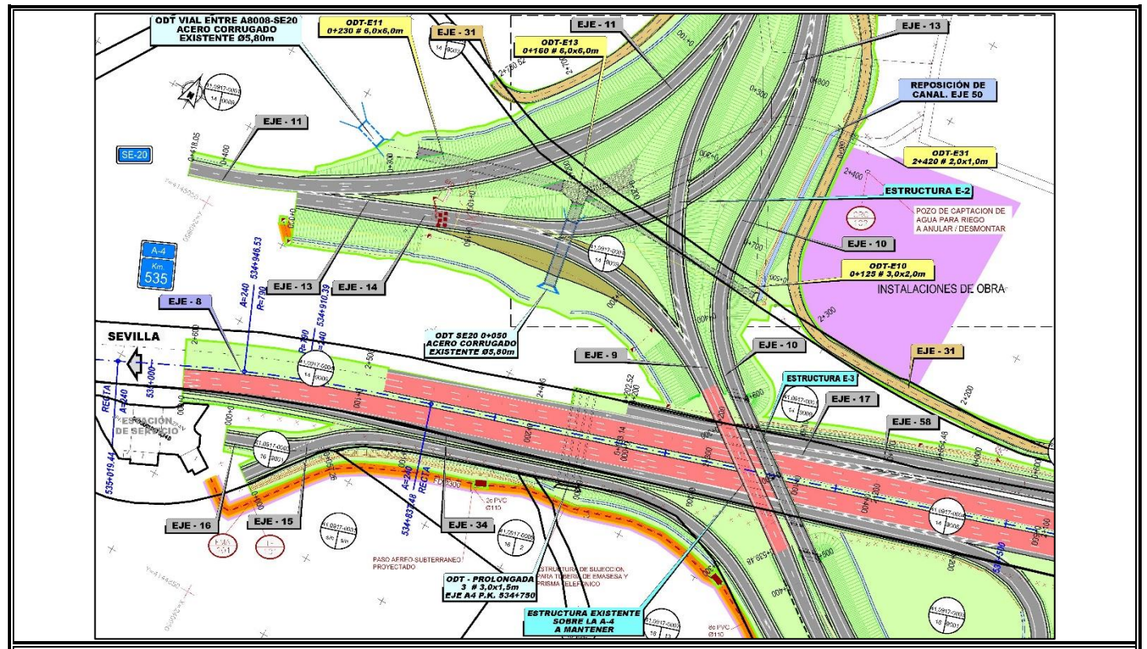



FICHA DE DATOS DE LA PARCELA AFECTADA

FECHA SEPTIEMBRE 2019

PROYECTO: Proyecto de Trazado. Reforma del Enlace de la Autovía del Sur (A-4) con la SE-20 (P.K. 0). Provincia de Sevilla.

TRAMO: **SUBTRAMO:**

MUNICIPIO: SEVILLA **PROVINCIA:** SEVILLA

COMUNIDAD AUTÓNOMA: ANDALUCÍA **Nº DE ORDEN:** 41.0917-0003

TITULARIDAD

	DATOS DEL TITULAR CATASTRAL	DATOS DEL TITULAR ACTUAL
NOMBRE:	*MINISTERIO DE FOMENTO*	*MINISTERIO DE FOMENTO*
DNI:	*S2817040E*	*S2817040E*
DOMICILIO:	*PS DE LA CASTELLANA 67*	*PS DE LA CASTELLANA 67*
CIUDAD:	*MADRID (MADRID)*	*MADRID (MADRID)*
C. POSTAL:	*28046*	*28046*
TELÉFONO:		
REPRESENTANTE:		**DNI:**
2º TITULAR:		**DNI:**
3er TITULAR:		**DNI:**

DATOS CATASTRALES

Paraje: NACIONAL IV **Superficie (m²):** 52.904

Polígono: 16 **Valor catastral (euros):** 0,00 **Calif. fiscal:** I-00

Parcela: 9001 **Clasificación:** RÚSTICO

CARACTERÍSTICAS DE LA FINCA

NATURALEZA: RURAL

APROVECHAMIENTO ACTUAL: VÍA DE COMUNICACIÓN DE DOMINIO PÚBLICO

CLASIFICACIÓN URBANÍSTICA: SISTEMA GENERAL

FORMA Y CONFIGURACIÓN : IRREGULAR

LINDEROS

Norte:	AUTOVIA A-4 (POL 16 PARC 9001)
Sur:	PARCELAS PARQUE ALCOSA
Este:	AEROPUERTO SEVILLA
Oeste:	AUTOVIA A-4

AFECCIÓN

Tipo de afección: (total / parcial) PARCIAL **División de la parcela (Si/No):** SI

Derechos o gravámenes que pesan sobre la finca

BIENES AFECTADOS

Subparcela	Aprovechamiento	Unidad	Expropiación Definitiva	Servidumbre	Ocupación Temporal	Total Afección
	VÍA DE COMUNICACIÓN DE DOMINIO PÚBLICO	M²	39.597	684	263	40.544
	TOTAL BIENES AFECTADOS:		39.597	684	263	40.544

AFECCIONES

TIPO	CANTIDAD	(m² –m– ud)

FICHA DE DATOS DE LA PARCELA AFECTADA

FECHA SEPTIEMBRE 2019

PROYECTO: Proyecto de Trazado. Reforma del Enlace de la Autovía del Sur (A-4) con la SE-20 (P.K. 0). Provincia de Sevilla.

TRAMO: **SUBTRAMO:**

MUNICIPIO: SEVILLA **PROVINCIA:** SEVILLA

COMUNIDAD AUTÓNOMA: ANDALUCÍA **Nº DE ORDEN:** 41.0917-0003

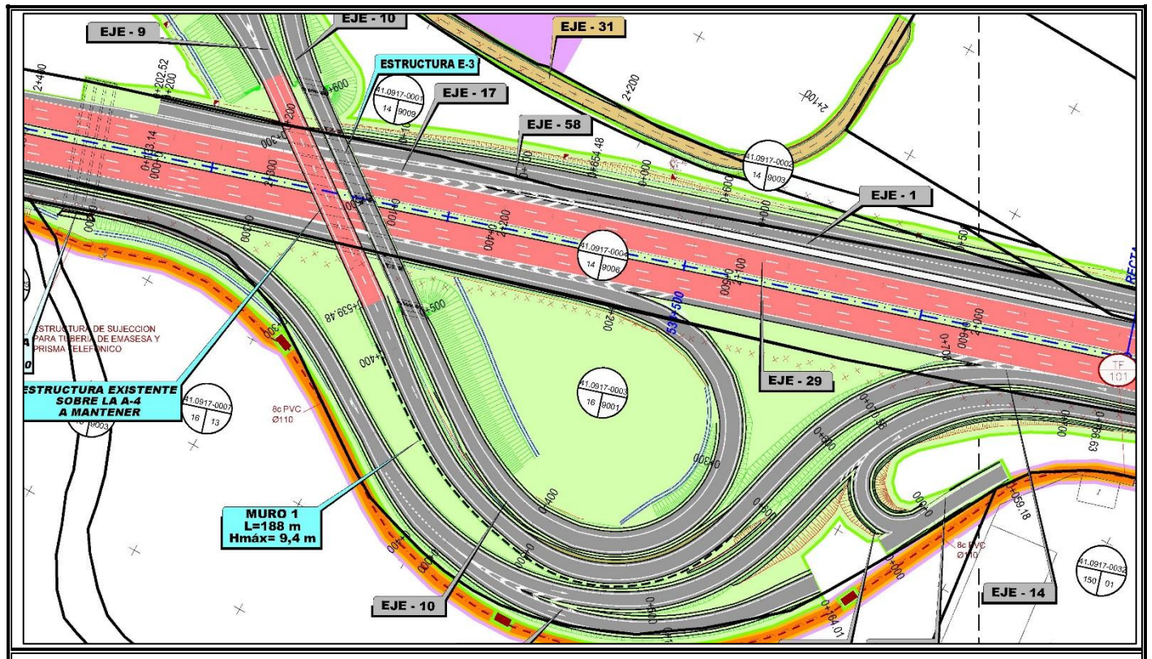



FICHA DE DATOS DE LA PARCELA AFECTADA

FECHA SEPTIEMBRE 2019

PROYECTO: Proyecto de Trazado. Reforma del Enlace de la Autovía del Sur (A-4) con la SE-20 (P.K. 0). Provincia de Sevilla.

TRAMO: **SUBTRAMO:**

MUNICIPIO: SEVILLA **PROVINCIA:** SEVILLA

COMUNIDAD AUTÓNOMA: ANDALUCÍA **Nº DE ORDEN:** 41.0917-0004

TITULARIDAD

	DATOS DEL TITULAR CATASTRAL	DATOS DEL TITULAR ACTUAL
NOMBRE:	*JUNTA DE ANDALUCIA*	*MINISTERIO DE FOMENTO*
DNI:	*S4111001F*	*S2817040E*
DOMICILIO:	*CL JUAN ANTONIO VIZARRON*	*PS DE LA CASTELLANA 67*
CIUDAD:	*SEVILLA (SEVILLA)*	*MADRID (MADRID)*
C. POSTAL:	*41010*	*28046*
TELÉFONO:		
REPRESENTANTE:		**DNI:**
2º TITULAR:		**DNI:**
3er TITULAR:		**DNI:**

DATOS CATASTRALES

Paraje: NACIONAL IV **Superficie (m²):** 200.352

Polígono: 14 **Valor catastral (euros):** 0,00 **Calif. fiscal:** VT-00

Parcela: 9006 **Clasificación:** RÚSTICO

CARACTERÍSTICAS DE LA FINCA

NATURALEZA: RURAL

APROVECHAMIENTO ACTUAL: VÍA DE COMUNICACIÓN DE DOMINIO PÚBLICO

CLASIFICACIÓN URBANÍSTICA: SISTEMA GENERAL

FORMA Y CONFIGURACIÓN : IRREGULAR

LINDEROS

Norte: CAMINO

Sur: AUTOVIA A-4

Este: AUTOVIA A-4

Oeste: CARRETERA A-8008

AFECCIÓN

Tipo de afección: (total / parcial) PARCIAL **División de la parcela (Si/No):** SI

Derechos o gravámenes que pesan sobre la finca

BIENES AFECTADOS

Subparcela	Aprovechamiento	Unidad	Expropiación Definitiva	Servidumbre	Ocupación Temporal	Total Afección
	VÍA DE COMUNICACIÓN DE DOMINIO PÚBLICO	M²	75.268	0	0	75.268
		TOTAL BIENES AFECTADOS:	75.268	0	0	75.268

AFECCIONES

TIPO	CANTIDAD	(m² –m– ud)

FICHA DE DATOS DE LA PARCELA AFECTADA

FECHA SEPTIEMBRE 2019

PROYECTO: Proyecto de Trazado. Reforma del Enlace de la Autovía del Sur (A-4) con la SE-20 (P.K. 0). Provincia de Sevilla.

TRAMO: **SUBTRAMO:**

MUNICIPIO: SEVILLA **PROVINCIA:** SEVILLA

COMUNIDAD AUTÓNOMA: ANDALUCÍA **Nº DE ORDEN:** 41.0917-0004

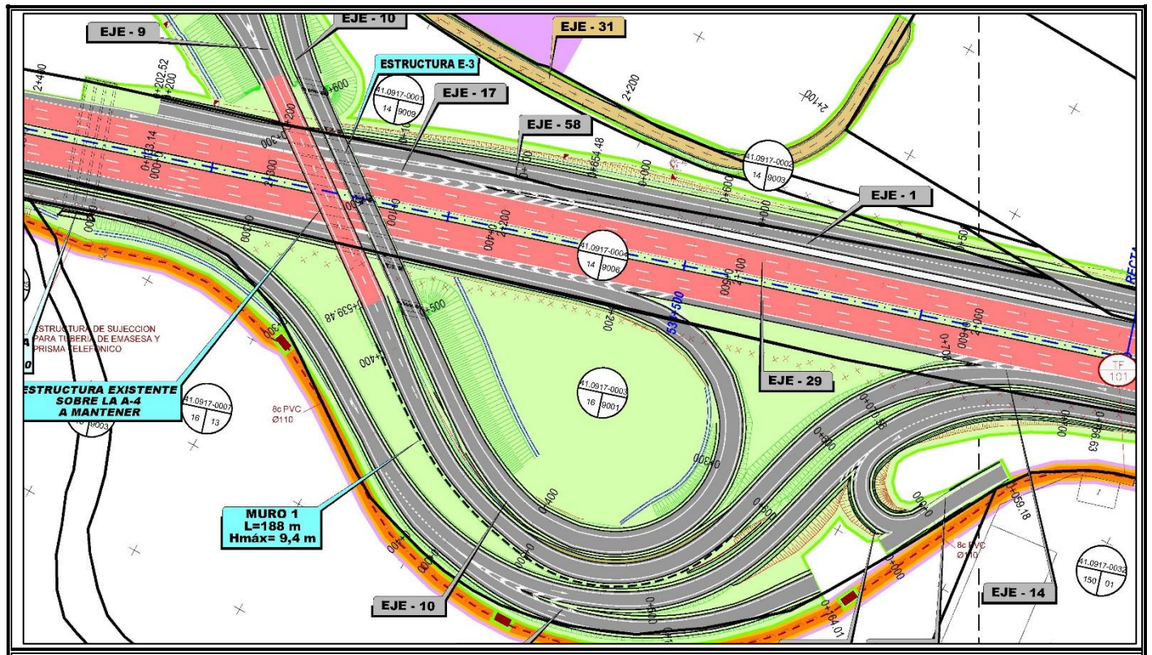



FICHA DE DATOS DE LA PARCELA AFECTADA

FECHA SEPTIEMBRE 2019

PROYECTO: Proyecto de Trazado. Reforma del Enlace de la Autovía del Sur (A-4) con la SE-20 (P.K. 0). Provincia de Sevilla.

TRAMO: **SUBTRAMO:**

MUNICIPIO: SEVILLA **PROVINCIA:** SEVILLA

COMUNIDAD AUTÓNOMA: ANDALUCÍA **Nº DE ORDEN:** 41.0917-0005

TITULARIDAD

	DATOS DEL TITULAR CATASTRAL	DATOS DEL TITULAR ACTUAL
NOMBRE:	*JUNTA MIXTA DE COMPENSACION DEL PLAN PARCIAL N 4 DEL POLIGONO*	*AYUNTAMIENTO DE SEVILLA*
DNI:	*Q4167005J*	*P4109100J*
DOMICILIO:	*CR MADRID NACIONAL IV CORTIJO H CEBOL Km:535,50*	*PZ NUEVA 1*
CIUDAD:	*SEVILLA (SEVILLA)*	*SEVILLA (SEVILLA)*
C. POSTAL:	*41007*	*41001*
TELÉFONO:		
REPRESENTANTE:		**DNI:**
2º TITULAR:		**DNI:**
3er TITULAR:		**DNI:**

DATOS CATASTRALES

Paraje:	HACIENDA S. ILDEFONSO	**Superficie (m²):**	657.047		
Polígono:	16	**Valor catastral (euros):**	69.762,42	**Calif. fiscal:**	E-00
Parcela:	2	**Clasificación:**	RÚSTICO		

CARACTERÍSTICAS DE LA FINCA

NATURALEZA: RURAL

APROVECHAMIENTO ACTUAL: SISTEMA GENERAL ESPACIOS LIBRES

CLASIFICACIÓN URBANÍSTICA: URBANO

FORMA Y CONFIGURACIÓN : IRREGULAR

LINDEROS

Norte:	AUTOVIA A-4
Sur:	AVENIDA SÉNECA
Este:	POL 16 PARC 9003
Oeste:	CENTRO DEPORTIVO ALCOSA

AFECCIÓN

Tipo de afección: (total / parcial) PARCIAL **División de la parcela (Si/No):** NO

Derechos o gravámenes que pesan sobre la finca

BIENES AFECTADOS

Subparcela	Aprovechamiento	Unidad	Expropiación Definitiva	Servidumbre	Ocupación Temporal	Total Afección
g	SISTEMA GENERAL ESPACIOS LIBRES	M²	859	541	191	1.591
	TOTAL BIENES AFECTADOS:		859	541	191	1.591

AFECCIONES

TIPO	CANTIDAD	(m² –m– ud)

FICHA DE DATOS DE LA PARCELA AFECTADA

FECHA SEPTIEMBRE 2019

PROYECTO: Proyecto de Trazado. Reforma del Enlace de la Autovía del Sur (A-4) con la SE-20 (P.K. 0). Provincia de Sevilla.

TRAMO: **SUBTRAMO:**

MUNICIPIO: SEVILLA **PROVINCIA:** SEVILLA

COMUNIDAD AUTÓNOMA: ANDALUCÍA **Nº DE ORDEN:** 41.0917-0005

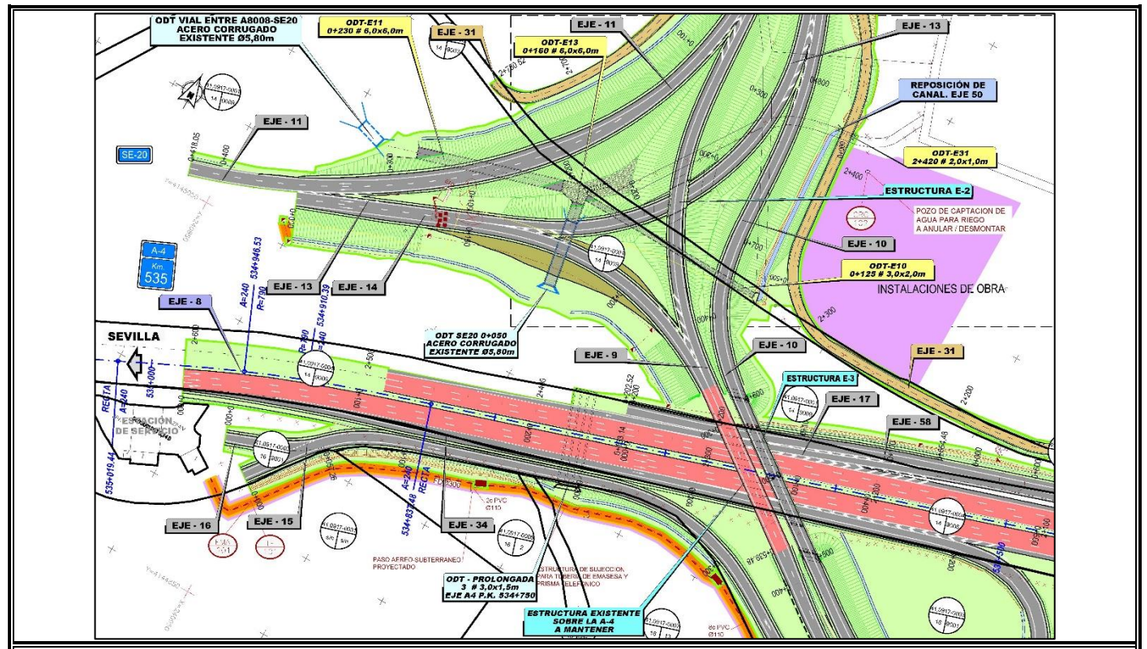



FICHA DE DATOS DE LA PARCELA AFECTADA

FECHA SEPTIEMBRE 2019

PROYECTO: Proyecto de Trazado. Reforma del Enlace de la Autovía del Sur (A-4) con la SE-20 (P.K. 0). Provincia de Sevilla.

TRAMO: **SUBTRAMO:**

MUNICIPIO: SEVILLA **PROVINCIA:** SEVILLA

COMUNIDAD AUTÓNOMA: ANDALUCÍA **Nº DE ORDEN:** 41.0917-0006

TITULARIDAD

	DATOS DEL TITULAR CATASTRAL	DATOS DEL TITULAR ACTUAL
NOMBRE:	*CONFEDERACION HIDROGRÁFICA DEL GUADALQUIVIR*	*CONFEDERACION HIDROGRÁFICA DEL GUADALQUIVIR*
DNI:	*Q4117001J*	*Q4117001J*
DOMICILIO:	*PZ ESPAÑA SECTOR II*	*PZ ESPAÑA SECTOR II*
CIUDAD:	*SEVILLA (SEVILLA)*	*SEVILLA (SEVILLA)*
C. POSTAL:	*41013*	*41013*
TELÉFONO:		
REPRESENTANTE:		**DNI:**
2º TITULAR:		**DNI:**
3er TITULAR:		**DNI:**

DATOS CATASTRALES

Paraje:	ARROYO TAMARGUILLO	**Superficie (m²):**	42.606		
Polígono:	16	**Valor catastral (euros):**	0,00	**Calif. fiscal:**	I-00
Parcela:	9003	**Clasificación:**	RÚSTICO		

CARACTERÍSTICAS DE LA FINCA

NATURALEZA: RURAL

APROVECHAMIENTO ACTUAL: ARROYO

CLASIFICACIÓN URBANÍSTICA: URBANO

FORMA Y CONFIGURACIÓN : IRREGULAR

LINDEROS

Norte:	AUTOVIA A-4
Sur:	POL 16 PARC 2
Este:	POL 16 PARC 13
Oeste:	POL 16 PARC 2

AFECCIÓN

Tipo de afección: (total / parcial) PARCIAL **División de la parcela (Si/No):** NO

Derechos o gravámenes que pesan sobre la finca

BIENES AFECTADOS

Subparcela	Aprovechamiento	Unidad	Expropiación Definitiva	Servidumbre	Ocupación Temporal	Total Afección
	ARROYO	M²	68	75	26	169
		TOTAL BIENES AFECTADOS:	68	75	26	169

AFECCIONES

TIPO	CANTIDAD	(m² –m– ud)

FICHA DE DATOS DE LA PARCELA AFECTADA

FECHA SEPTIEMBRE 2019

PROYECTO: Proyecto de Trazado. Reforma del Enlace de la Autovía del Sur (A-4) con la SE-20 (P.K. 0). Provincia de Sevilla.

TRAMO: **SUBTRAMO:**

MUNICIPIO: SEVILLA **PROVINCIA:** SEVILLA

COMUNIDAD AUTÓNOMA: ANDALUCÍA **Nº DE ORDEN:** 41.0917-0006

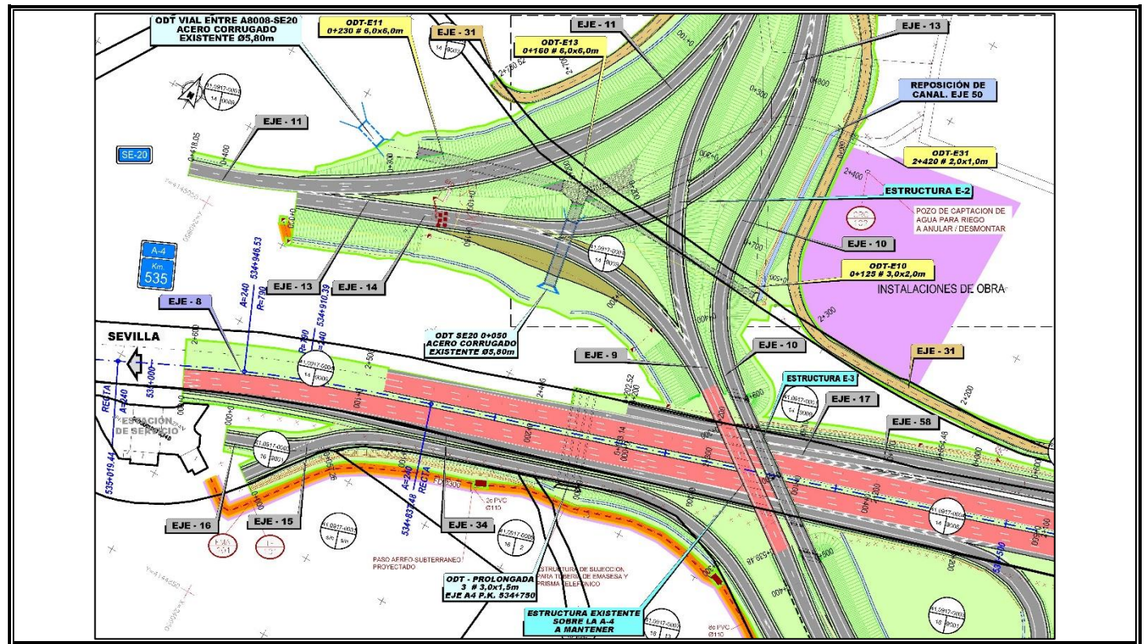



FICHA DE DATOS DE LA PARCELA AFECTADA

FECHA SEPTIEMBRE 2019

PROYECTO: Proyecto de Trazado. Reforma del Enlace de la Autovía del Sur (A-4) con la SE-20 (P.K. 0). Provincia de Sevilla.

TRAMO: **SUBTRAMO:**

MUNICIPIO: SEVILLA **PROVINCIA:** SEVILLA

COMUNIDAD AUTÓNOMA: ANDALUCÍA **Nº DE ORDEN:** 41.0917-0007

TITULARIDAD

	DATOS DEL TITULAR CATASTRAL	DATOS DEL TITULAR ACTUAL
NOMBRE:	*JUNTA MIXTA DE COMPENSACION DEL PLAN PARCIAL N 4 DEL POLIGONO*	*AYUNTAMIENTO DE SEVILLA*
DNI:	*Q4167005J*	*P4109100J*
DOMICILIO:	*CR MADRID NACIONAL IV CORTIJO H CEBOL Km:535,50*	*PZ NUEVA 1*
CIUDAD:	*SEVILLA (SEVILLA)*	*SEVILLA (SEVILLA)*
C. POSTAL:	*41007*	*41001*
TELÉFONO:		
REPRESENTANTE:		**DNI:**
2º TITULAR:		**DNI:**
3er TITULAR:		**DNI:**

DATOS CATASTRALES

Paraje:	HACIENDA S. ILDEFONSO	**Superficie (m²):**	144.730		
Polígono:	16	**Valor catastral (euros):**	3.335,59	**Calif. fiscal:**	E-00
Parcela:	13	**Clasificación:**	RÚSTICO		

CARACTERÍSTICAS DE LA FINCA

NATURALEZA: RURAL

APROVECHAMIENTO ACTUAL: SISTEMA GENERAL ESPACIOS LIBRES

CLASIFICACIÓN URBANÍSTICA: URBANO

FORMA Y CONFIGURACIÓN : IRREGULAR

LINDEROS

Norte:	AUTOVIA A-4 Y AEROPUERTO
Sur:	POL 16 PARC 9003
Este:	AEROPUERTO DE SEVILLA
Oeste:	POL 16 PARC 9003

AFECCIÓN

Tipo de afección: (total / parcial) PARCIAL **División de la parcela (Si/No):** NO

Derechos o gravámenes que pesan sobre la finca

BIENES AFECTADOS

Subparcela	Aprovechamiento	Unidad	Expropiación Definitiva	Servidumbre	Ocupación Temporal	Total Afección
c	SISTEMA GENERAL ESPACIOS LIBRES	M²	2.071	2.608	1.166	5.845
		TOTAL BIENES AFECTADOS:	2.071	2.608	1.166	5.845

AFECCIONES

TIPO	CANTIDAD	(m² –m– ud)

FICHA DE DATOS DE LA PARCELA AFECTADA

FECHA SEPTIEMBRE 2019

PROYECTO: Proyecto de Trazado. Reforma del Enlace de la Autovía del Sur (A-4) con la SE-20 (P.K. 0). Provincia de Sevilla.

TRAMO: **SUBTRAMO:**

MUNICIPIO: SEVILLA **PROVINCIA:** SEVILLA

COMUNIDAD AUTÓNOMA: ANDALUCÍA **Nº DE ORDEN:** 41.0917-0007

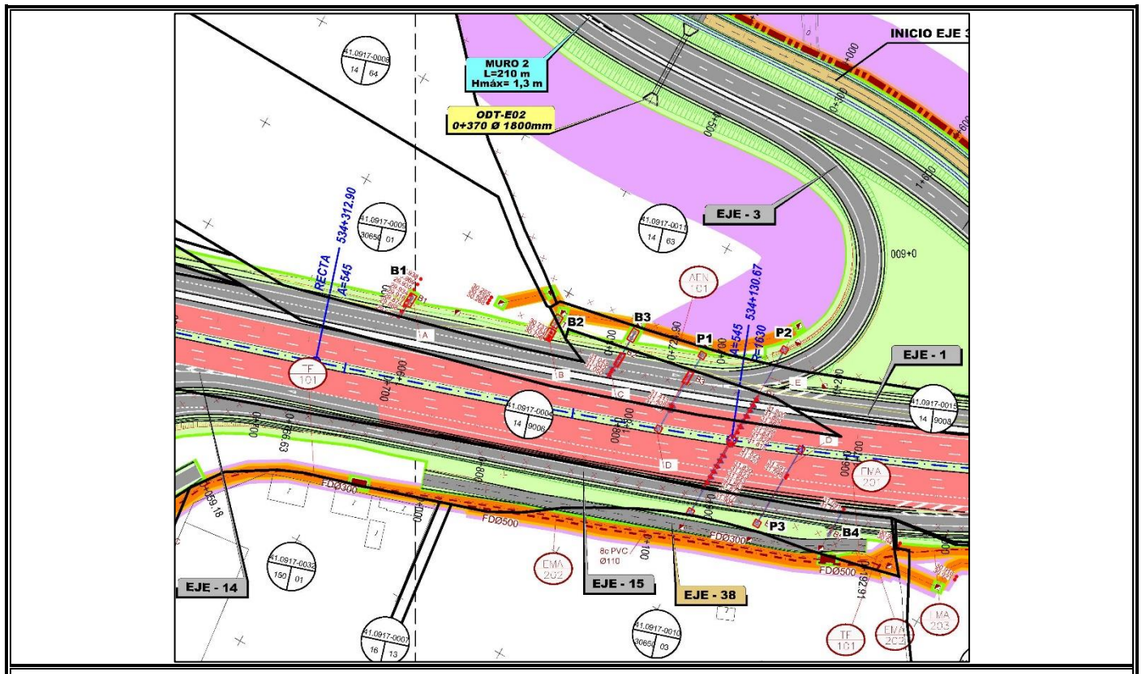



FICHA DE DATOS DE LA PARCELA AFECTADA

FECHA SEPTIEMBRE 2019

PROYECTO: Proyecto de Trazado. Reforma del Enlace de la Autovía del Sur (A-4) con la SE-20 (P.K. 0). Provincia de Sevilla.

TRAMO: **SUBTRAMO:**

MUNICIPIO: SEVILLA **PROVINCIA:** SEVILLA

COMUNIDAD AUTÓNOMA: ANDALUCÍA **Nº DE ORDEN:** 41.0917-0008

TITULARIDAD

	DATOS DEL TITULAR CATASTRAL	DATOS DEL TITULAR ACTUAL
NOMBRE:	*HERMANDAD DE LA SANTA CARIDAD*	*HERMANDAD DE LA SANTA CARIDAD*
DNI:	*R4100828E*	*R4100828E*
DOMICILIO:	*CL TEMPRADO 3*	*CL TEMPRADO 3*
CIUDAD:	*SEVILLA (SEVILLA)*	*SEVILLA (SEVILLA)*
C. POSTAL:	*41001*	*41001*
TELÉFONO:		

DATOS CATASTRALES

Paraje:	PINARILLO	**Superficie (m²):**	193.092		
Polígono:	14	**Valor catastral (euros):**	304.610,29	**Calif. fiscal:**	CR-03 I-00
Parcela:	64	**Clasificación:**	RÚSTICO		

CARACTERÍSTICAS DE LA FINCA

NATURALEZA: RURAL

APROVECHAMIENTO ACTUAL: LABOR REGADÍO / IMPRODUCTIVO

CLASIFICACIÓN URBANÍSTICA: URBANIZABLE (SECTOR SUS-DMN-04 / SUS-DMN-03)

FORMA Y CONFIGURACIÓN : IRREGULAR

LINDEROS

Norte:	POL 14 PARC 66
Sur:	AUTOVIA A-4
Este:	POL 14 PARC 61 y 63
Oeste:	CARRETERA A-8008

AFECCIÓN

Tipo de afección: (total / parcial) PARCIAL **División de la parcela (Si/No):** SI

Derechos o gravámenes que pesan sobre la finca

BIENES AFECTADOS

Subparcela	Aprovechamiento	Unidad	Expropiación Definitiva	Servidumbre	Ocupación Temporal	Total Afección
a	LABOR REGADÍO	M²	13.118	0	951	14.069
b	LABOR REGADÍO	M²	14.211	4	28	14.243
c	LABOR REGADÍO	M²	3.978	21	10.532	14.531
d	LABOR REGADÍO	M²	3.545	0	0	3.545
e	LABOR REGADÍO	M²	10.526	0	0	10.526
f	LABOR REGADÍO	M²	2.563	0	0	2.563
h	IMPRODUCTIVO	M²	463	0	0	463
i	IMPRODUCTIVO	M²	6.192	0	0	6.192
j	LABOR REGADÍO	M²	2.245	0	0	2.245
k	IMPRODUCTIVO	M²	517	0	0	517
l	IMPRODUCTIVO	M²	754	0	0	754
m	IMPRODUCTIVO	M²	2.144	0	191	2.335
n	IMPRODUCTIVO	M²	1.003	0	0	1.003
p	IMPRODUCTIVO	M²	253	0	0	253
	TOTAL BIENES AFECTADOS:		**61.512**	**25**	**11.702**	**73.239**

AFECCIONES

TIPO	CANTIDAD	(m² –m– ud)

FICHA DE DATOS DE LA PARCELA AFECTADA

FECHA SEPTIEMBRE 2019

PROYECTO: Proyecto de Trazado. Reforma del Enlace de la Autovía del Sur (A-4) con la SE-20 (P.K. 0). Provincia de Sevilla.

TRAMO: **SUBTRAMO:**

MUNICIPIO: SEVILLA **PROVINCIA:** SEVILLA

COMUNIDAD AUTÓNOMA: ANDALUCÍA **Nº DE ORDEN:** 41.0917-0008

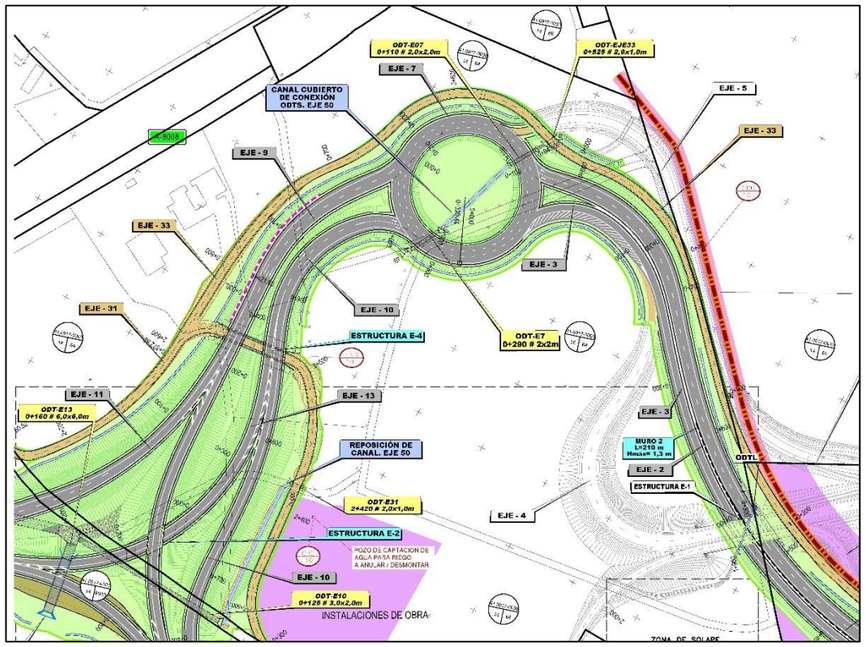



FICHA DE DATOS DE LA PARCELA AFECTADA

FECHA SEPTIEMBRE 2019

PROYECTO: Proyecto de Trazado. Reforma del Enlace de la Autovía del Sur (A-4) con la SE-20 (P.K. 0). Provincia de Sevilla.

TRAMO: **SUBTRAMO:**

MUNICIPIO: SEVILLA **PROVINCIA:** SEVILLA

COMUNIDAD AUTÓNOMA: ANDALUCÍA **Nº DE ORDEN:** 41.0917-0009

TITULARIDAD

	DATOS DEL TITULAR CATASTRAL	DATOS DEL TITULAR ACTUAL
NOMBRE:	*AENA SME SA*	*AENA SME SA*
DNI:	*A86212420*	*A86212420*
DOMICILIO:	*CL ARTURO SORIA 109*	*CL ARTURO SORIA 109*
CIUDAD:	*MADRID (MADRID)*	*MADRID (MADRID)*
C. POSTAL:	*28043*	*28043*
TELÉFONO:		
REPRESENTANTE:		**DNI:**
2º TITULAR:		**DNI:**
3er TITULAR:		**DNI:**

DATOS CATASTRALES

Paraje:	AEROPUERTO	**Superficie (m²):**	2.770.799		
Polígono:	-	**Valor catastral (euros):**	29.343.220	**Calif. fiscal:**	-
Parcela:	3065001TG4436N 0001IB	**Clasificación:**	URBANO		

CARACTERÍSTICAS DE LA FINCA

NATURALEZA: URBANO

APROVECHAMIENTO ACTUAL: INSTALACIONES AEROPORTUARIAS

CLASIFICACIÓN URBANÍSTICA: SISTEMA GENERAL (AEROPUERTO)

FORMA Y CONFIGURACIÓN : IRREGULAR

LINDEROS

Norte:	AUTOVIA A-4
Sur:	TERRENOS AEROPUERTO
Este:	TERRENOS AEROPUERTO
Oeste:	AUTOVIA A-4

AFECCIÓN

Tipo de afección: (total / parcial) PARCIAL **División de la parcela (Si/No):** SI

Derechos o gravámenes que pesan sobre la finca

BIENES AFECTADOS

Subparcela	Aprovechamiento	Unidad	Expropiación Definitiva	Servidumbre	Ocupación Temporal	Total Afección
	INSTALACIONES AEROPORTUARIAS	M²	3.269	1.836	548	5.653
		TOTAL BIENES AFECTADOS:	**3.269**	**1.836**	**548**	**5.653**

AFECCIONES

TIPO	CANTIDAD	(m² –m– ud)
Malla de simple torsión de 2,20 metros de altura	707 m	

FICHA DE DATOS DE LA PARCELA AFECTADA

FECHA SEPTIEMBRE 2019

PROYECTO: Proyecto de Trazado. Reforma del Enlace de la Autovía del Sur (A-4) con la SE-20 (P.K. 0). Provincia de Sevilla.

TRAMO: **SUBTRAMO:**

MUNICIPIO: SEVILLA **PROVINCIA:** SEVILLA

COMUNIDAD AUTÓNOMA: ANDALUCÍA **Nº DE ORDEN:** 41.0917-0009

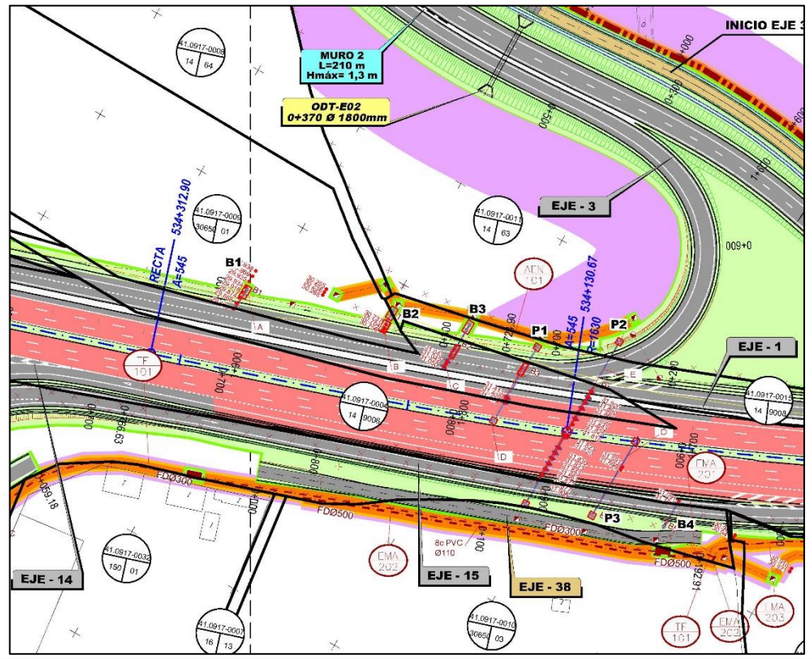



FICHA DE DATOS DE LA PARCELA AFECTADA

FECHA SEPTIEMBRE 2019

PROYECTO: Proyecto de Trazado. Reforma del Enlace de la Autovía del Sur (A-4) con la SE-20 (P.K. 0). Provincia de Sevilla.

TRAMO: **SUBTRAMO:**

MUNICIPIO: SEVILLA **PROVINCIA:** SEVILLA

COMUNIDAD AUTÓNOMA: ANDALUCÍA **Nº DE ORDEN:** 41.0917-0010

TITULARIDAD

	DATOS DEL TITULAR CATASTRAL	DATOS DEL TITULAR ACTUAL
NOMBRE:	*AYUNTAMIENTO DE SEVILLA*	*AYUNTAMIENTO DE SEVILLA*
DNI:	*P4109100J*	*P4109100J*
DOMICILIO:	*PZ NUEVA 1*	*PZ NUEVA 1*
CIUDAD:	*SEVILLA (SEVILLA)*	*SEVILLA (SEVILLA)*
C. POSTAL:	*41001*	*41001*
TELÉFONO:		
REPRESENTANTE:		**DNI:**
2º TITULAR:		**DNI:**
3er TITULAR:		**DNI:**

DATOS CATASTRALES

Paraje:	N-IV (CAMPING SEVILLA)	**Superficie (m²):**	76.799		
Polígono:	-	**Valor catastral (euros):**	279.261,53	**Calif. fiscal:**	-
Parcela:	3065003TG4436N 0001EB	**Clasificación:**	URBANO		

CARACTERÍSTICAS DE LA FINCA

NATURALEZA: RURAL

APROVECHAMIENTO ACTUAL: IMPRODUCTIVO

CLASIFICACIÓN URBANÍSTICA: URBANO

FORMA Y CONFIGURACIÓN : IRREGULAR

LINDEROS

Norte: AUTOVIA A-4

Sur: POL 16 PARC 13

Este: AEROPUERTO

Oeste: POL 16 PARC 13

AFECCIÓN

Tipo de afección: (total / parcial) PARCIAL **División de la parcela (Si/No):** NO

Derechos o gravámenes que pesan sobre la finca

BIENES AFECTADOS

Subparcela	Aprovechamiento	Unidad	Expropiación Definitiva	Servidumbre	Ocupación Temporal	Total Afección
	IMPRODUCTIVO	M²	655	1.038	403	2.096
		TOTAL BIENES AFECTADOS:	655	1.038	403	2.096

AFECCIONES

TIPO	CANTIDAD	(m² –m– ud)

FICHA DE DATOS DE LA PARCELA AFECTADA

FECHA SEPTIEMBRE 2019

PROYECTO: Proyecto de Trazado. Reforma del Enlace de la Autovía del Sur (A-4) con la SE-20 (P.K. 0). Provincia de Sevilla.

TRAMO: **SUBTRAMO:**

MUNICIPIO: SEVILLA **PROVINCIA:** SEVILLA

COMUNIDAD AUTÓNOMA: ANDALUCÍA **Nº DE ORDEN:** 41.0917-0010

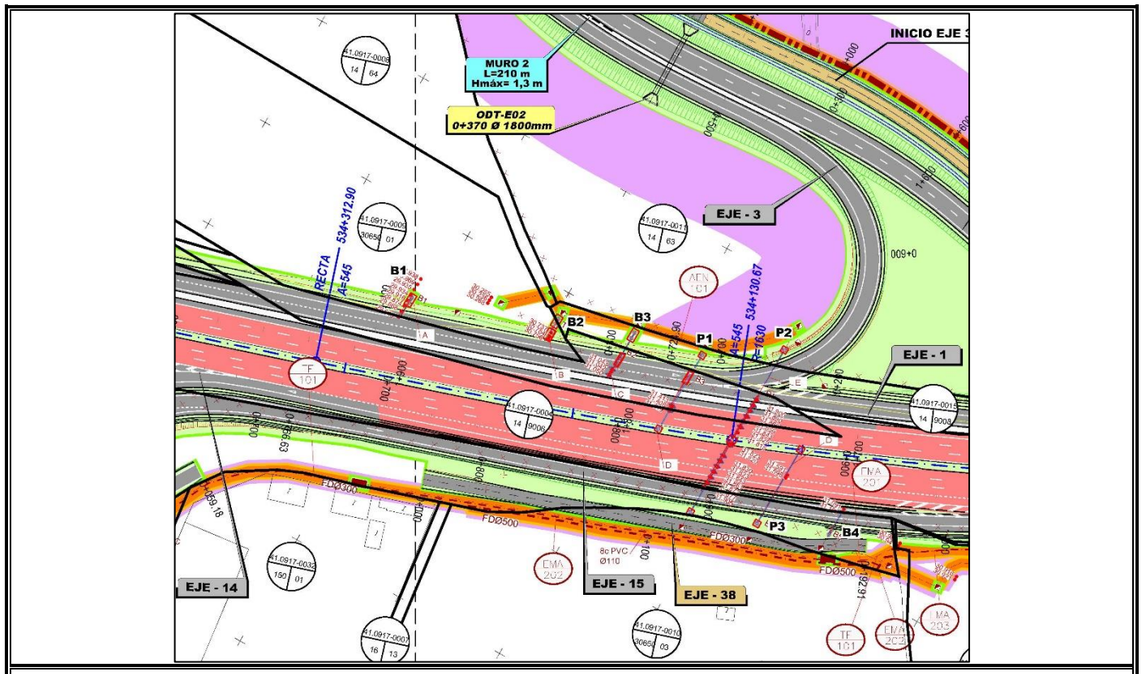



FICHA DE DATOS DE LA PARCELA AFECTADA

		FECHA	SEPTIEMBRE 2019
PROYECTO:	Proyecto de Trazado. Reforma del Enlace de la Autovía del Sur (A-4) con la SE-20 (P.K. 0). Provincia de Sevilla.		
TRAMO:		**SUBTRAMO:**	
MUNICIPIO:	SEVILLA	**PROVINCIA:**	SEVILLA
COMUNIDAD AUTÓNOMA:	ANDALUCÍA	**Nº DE ORDEN:**	41.0917-0011

TITULARIDAD

	DATOS DEL TITULAR CATASTRAL	DATOS DEL TITULAR ACTUAL
NOMBRE:	*AEROPARK SAN NICOLAS SL*	*AEROPARK SAN NICOLAS SL*
DNI:	*B91447680*	*B91447680*
DOMICILIO:	*AV BLAS INFANTE 6 Pl:07 Pt:A*	*AV BLAS INFANTE 6 Pl:07 Pt:A*
CIUDAD:	*SEVILLA (SEVILLA)*	*SEVILLA (SEVILLA)*
C. POSTAL:	*41011*	*41011*
NOMBRE:	*DELGADO RIVERA ANA MARÍA*	*DELGADO RIVERA ANA MARÍA*
DNI:	*24110593S*	*24110593S*
DOMICILIO:	*CL ANTONIO MAURA MONTANER 7 Es:5 Pl:06*	*CL ANTONIO MAURA MONTANER 7 Es:5 Pl:06*
CIUDAD:	*SEVILLA (SEVILLA)*	*SEVILLA (SEVILLA)*
C. POSTAL:	*41013*	*41013*
NOMBRE:	*GARCÍA COBO CRISTÓBAL*	*GARCÍA COBO CRISTÓBAL*
DNI:	*74988461C*	*74988461C*
DOMICILIO:	*CL ANTONIO MAURA MONTANER 7*	*CL ANTONIO MAURA MONTANER 7 Es:5 Pl:06*
CIUDAD:	*SEVILLA (SEVILLA)*	*SEVILLA (SEVILLA)*
C. POSTAL:	*41013*	*41013*

DATOS CATASTRALES

Paraje:	HACIENDA LAS VACAS	**Superficie (m²):**	77.056		
Polígono:	14	**Valor catastral (euros):**	125.032,68	**Calif. fiscal:**	CR-03
Parcela:	63	**Clasificación:**	RÚSTICO		

CARACTERÍSTICAS DE LA FINCA

NATURALEZA:	RURAL		
APROVECHAMIENTO ACTUAL:	LABOR DE REGADÍO		
CLASIFICACIÓN URBANÍSTICA:	URBANIZABLE (SECTOR SUS-DMN-03)		
FORMA Y CONFIGURACIÓN :	IRREGULAR	**LINDEROS**	
		Norte:	POL 16 PARC 61
		Sur:	AUTOVIA A-4
		Este:	POL 16 PARC 62
		Oeste:	POL 16 PARC 64

AFECCIÓN

Tipo de afección: (total / parcial)	PARCIAL	**División de la parcela (Si/No):**	SI

Derechos o gravámenes que pesan sobre la finca

BIENES AFECTADOS

Subparcela	Aprovechamiento	Unidad	Expropiación Definitiva	Servidumbre	Ocupación Temporal	Total Afección
	LABOR DE REGADÍO	M²	23.333	2.124	16.899	42.356
	TOTAL BIENES AFECTADOS:		**23.333**	**2.124**	**16.899**	**42.356**

AFECCIONES

TIPO	CANTIDAD	(m² –m– ud)

FICHA DE DATOS DE LA PARCELA AFECTADA

		FECHA	SEPTIEMBRE 2019
PROYECTO:	Proyecto de Trazado. Reforma del Enlace de la Autovía del Sur (A-4) con la SE-20 (P.K. 0). Provincia de Sevilla.		
TRAMO:		**SUBTRAMO:**	
MUNICIPIO:	SEVILLA	**PROVINCIA:**	SEVILLA
COMUNIDAD AUTÓNOMA:	ANDALUCÍA	**Nº DE ORDEN:**	41.0917-0011

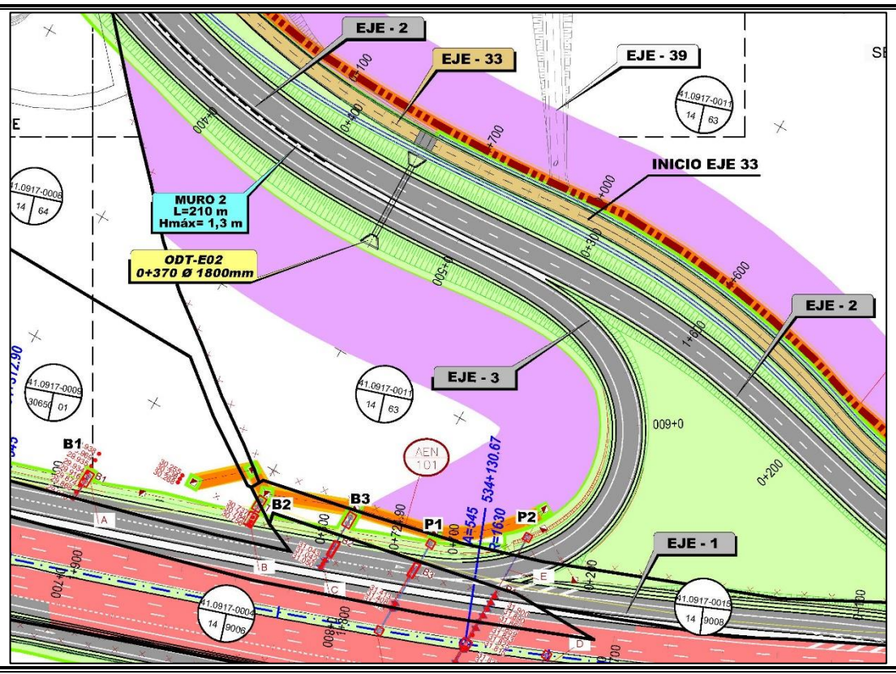



FICHA DE DATOS DE LA PARCELA AFECTADA

FECHA SEPTIEMBRE 2019

PROYECTO: Proyecto de Trazado. Reforma del Enlace de la Autovía del Sur (A-4) con la SE-20 (P.K. 0). Provincia de Sevilla.

TRAMO: **SUBTRAMO:**

MUNICIPIO: SEVILLA **PROVINCIA:** SEVILLA

COMUNIDAD AUTÓNOMA: ANDALUCÍA **Nº DE ORDEN:** 41.0917-0012

TITULARIDAD

	DATOS DEL TITULAR CATASTRAL	DATOS DEL TITULAR ACTUAL
NOMBRE:	*MARTÍNEZ AYALA MARIA DEL CARMEN*	*MARTÍNEZ AYALA MARIA DEL CARMEN*
DNI:	*28357401B*	*28357401B*
DOMICILIO:	*CL CANALEJAS 16*	*CL CANALEJAS 16*
CIUDAD:	*SEVILLA (SEVILLA)*	*SEVILLA (SEVILLA)*
C. POSTAL:	*41001*	*41001*
NOMBRE:	*POLINGEA SL*	*POLINGEA SL*
DNI:	*B91291740*	*B91291740*
DOMICILIO:	*CL GRAHAM BELL Bl:5 Pl:03*	*CL GRAHAM BELL Bl:5 Pl:03*
CIUDAD:	*SEVILLA (SEVILLA)*	*SEVILLA (SEVILLA)*
C. POSTAL:	*41010*	*41001*
NOMBRE:	*GRUPO YENSES SL*	*GRUPO YENSES SL*
DNI:	*B91358457*	*B91358457*
DOMICILIO:	*CL CANALEJAS 16*	*CL CANALEJAS 16*
CIUDAD:	*SEVILLA (SEVILLA)*	*SEVILLA (SEVILLA)*
C. POSTAL:	*41001*	*41001*
NOMBRE:	*DURAN IBAÑEZ JUAN MANUEL*	*DURAN IBAÑEZ JUAN MANUEL*
DNI:	*28442446W*	*28442446W*
DOMICILIO:	*CL CANALEJAS 16*	*CL CANALEJAS 16*
CIUDAD:	*SEVILLA (SEVILLA)*	*SEVILLA (SEVILLA)*
C. POSTAL:	*41001*	*41001*

DATOS CATASTRALES

Paraje:	HACIENDA LAS VACAS	**Superficie (m²):**	613.342		
Polígono:	14	**Valor catastral (euros):**	994.064,82	**Calif. fiscal:**	CR-03
Parcela:	61	**Clasificación:**	RÚSTICO		

CARACTERÍSTICAS DE LA FINCA

NATURALEZA: RURAL

APROVECHAMIENTO ACTUAL: LABOR REGADÍO

CLASIFICACIÓN URBANÍSTICA: URBANIZABLE (SECTOR SUS-DMN-03)

FORMA Y CONFIGURACIÓN : RECTANGULAR

LINDEROS

Norte: POL 14 PARC 160, 61,26,28,29,33

Sur: AUTOVIA A-4 y POL 14 PARC 62,63, 69

Este: POL 14 PARC 60, 167

Oeste: POL 14 PARC 63

AFECCIÓN

Tipo de afección: (total / parcial) PARCIAL **División de la parcela (Si/No):** NO

Derechos o gravámenes que pesan sobre la finca

BIENES AFECTADOS

Subparcela	Aprovechamiento	Unidad	Expropiación Definitiva	Servidumbre	Ocupación Temporal	Total Afección
d	LABOR REGADÍO	M²	0	741	741	1.482
e	LABOR REGADÍO	M²	0	612	612	1.224
f	LABOR REGADÍO	M²	1.142	320	93	1.555
		TOTAL BIENES AFECTADOS:	**1.142**	**1.673**	**1.446**	**4.261**

AFECCIONES

TIPO	CANTIDAD	(m² –m– ud)

FICHA DE DATOS DE LA PARCELA AFECTADA

FECHA SEPTIEMBRE 2019

PROYECTO: Proyecto de Trazado. Reforma del Enlace de la Autovía del Sur (A-4) con la SE-20 (P.K. 0). Provincia de Sevilla.

TRAMO: **SUBTRAMO:**

MUNICIPIO: SEVILLA **PROVINCIA:** SEVILLA

COMUNIDAD AUTÓNOMA: ANDALUCÍA **Nº DE ORDEN:** 41.0917-0012

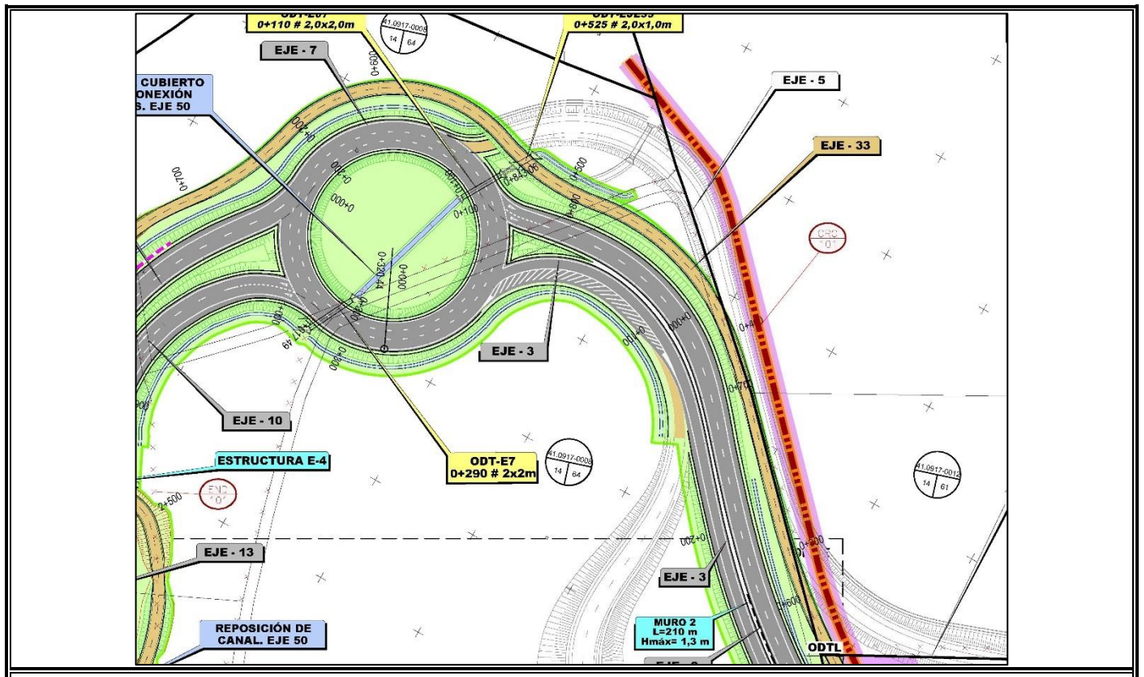



FICHA DE DATOS DE LA PARCELA AFECTADA

FECHA SEPTIEMBRE 2019

PROYECTO: Proyecto de Trazado. Reforma del Enlace de la Autovía del Sur (A-4) con la SE-20 (P.K. 0). Provincia de Sevilla.

TRAMO: **SUBTRAMO:**

MUNICIPIO: SEVILLA **PROVINCIA:** SEVILLA

COMUNIDAD AUTÓNOMA: ANDALUCÍA **Nº DE ORDEN:** 41.0917-0013

TITULARIDAD

	DATOS DEL TITULAR CATASTRAL	DATOS DEL TITULAR ACTUAL
NOMBRE:	*AEROPARK SAN NICOLAS SL*	*AEROPARK SAN NICOLAS SL*
DNI:	*B91447680*	*B91447680*
DOMICILIO:	*AV BLAS INFANTE 6 Pl:07 Pt:A*	*AV BLAS INFANTE 6 Pl:07 Pt:A*
CIUDAD:	*SEVILLA (SEVILLA)*	*SEVILLA (SEVILLA)*
C. POSTAL:	*41011*	*41011*
NOMBRE:	*DELGADO RIVERA ANA MARÍA*	*DELGADO RIVERA ANA MARÍA*
DNI:	*24110593S*	*24110593S*
DOMICILIO:	*CL ANTONIO MAURA MONTANER 7 Es:5 Pl:06*	*CL ANTONIO MAURA MONTANER 7 Es:5 Pl:06*
CIUDAD:	*SEVILLA (SEVILLA)*	*SEVILLA (SEVILLA)*
C. POSTAL:	*41013*	*41013*
NOMBRE:	*GARCÍA COBO CRISTÓBAL*	*GARCÍA COBO CRISTÓBAL*
DNI:	*74988461C*	*74988461C*
DOMICILIO:	*CL ANTONIO MAURA MONTANER 7*	*CL ANTONIO MAURA MONTANER 7 Es:5 Pl:06*
CIUDAD:	*SEVILLA (SEVILLA)*	*SEVILLA (SEVILLA)*
C. POSTAL:	*41013*	*41013*

DATOS CATASTRALES

Paraje:	HACIENDA LAS VACAS	**Superficie (m²):**	33.361		
Polígono:	14	**Valor catastral (euros):**	54.144,91	**Calif. fiscal:**	CR-03 I-00
Parcela:	62	**Clasificación:**	RÚSTICO		

CARACTERÍSTICAS DE LA FINCA

NATURALEZA: RURAL

APROVECHAMIENTO ACTUAL: LABOR DE REGADÍO / IMPRODUCTIVO

CLASIFICACIÓN URBANÍSTICA: URBANIZABLE (SECTOR SUS-DMN-03)

FORMA Y CONFIGURACIÓN : IRREGULAR

LINDEROS

Norte:	POL 14 PARC 61
Sur:	AUTOVIA A-4
Este:	POL 14 PARC 61
Oeste:	POL 14 PARC 63

AFECCIÓN

Tipo de afección: (total / parcial) PARCIAL **División de la parcela (Si/No):** NO

Derechos o gravámenes que pesan sobre la finca

BIENES AFECTADOS

Subparcela	Aprovechamiento	Unidad	Expropiación Definitiva	Servidumbre	Ocupación Temporal	Total Afección
a	LABOR DE REGADÍO	M²	3.216	724	1.224	5.164
c	IMPRODUCTIVO	M²	252	29	144	425
		TOTAL BIENES AFECTADOS:	**3.468**	**753**	**1.368**	**5.589**

AFECCIONES

TIPO **CANTIDAD** **(m² –m– ud)**

FICHA DE DATOS DE LA PARCELA AFECTADA

FECHA SEPTIEMBRE 2019

PROYECTO: Proyecto de Trazado. Reforma del Enlace de la Autovía del Sur (A-4) con la SE-20 (P.K. 0). Provincia de Sevilla.

TRAMO: **SUBTRAMO:**

MUNICIPIO: SEVILLA **PROVINCIA:** SEVILLA

COMUNIDAD AUTÓNOMA: ANDALUCÍA **Nº DE ORDEN:** 41.0917-0013

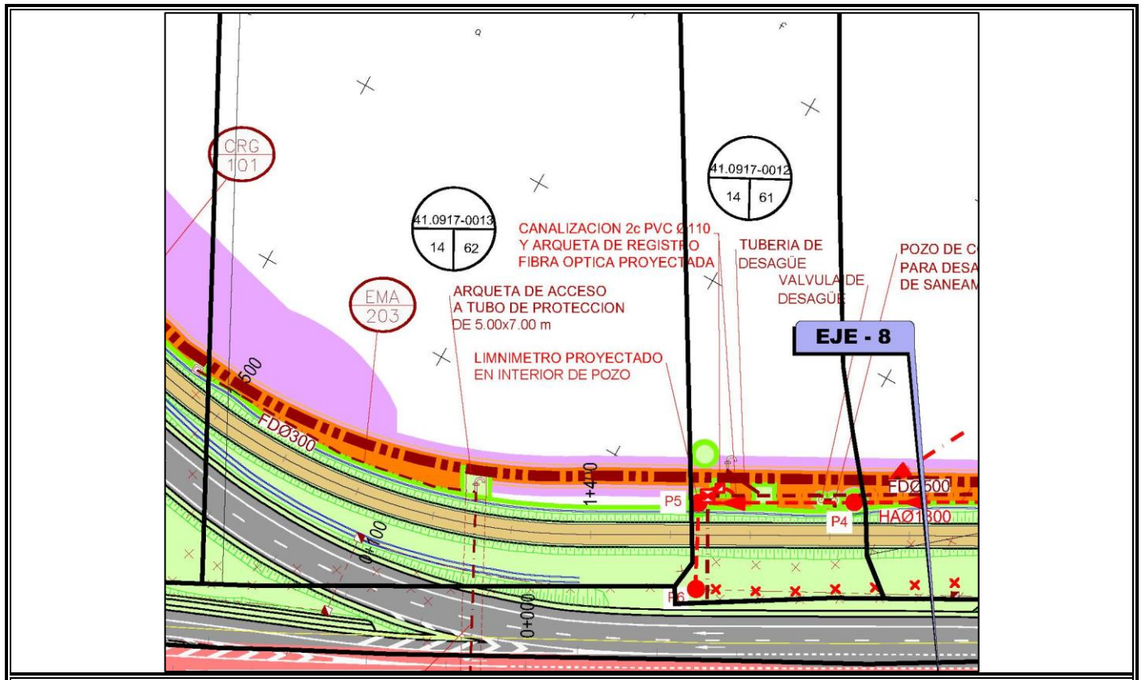



FICHA DE DATOS DE LA PARCELA AFECTADA

FECHA SEPTIEMBRE 2019

PROYECTO: Proyecto de Trazado. Reforma del Enlace de la Autovía del Sur (A-4) con la SE-20 (P.K. 0). Provincia de Sevilla.

TRAMO: **SUBTRAMO:**

MUNICIPIO: SEVILLA **PROVINCIA:** SEVILLA

COMUNIDAD AUTÓNOMA: ANDALUCÍA **Nº DE ORDEN:** 41.0917-0014

TITULARIDAD

	DATOS DEL TITULAR CATASTRAL	DATOS DEL TITULAR ACTUAL
NOMBRE:	*ASISUR CONSULTORES XXI SL*	*ASISUR CONSULTORES XXI SL*
DNI:	*B91447151*	*B91447151*
DOMICILIO:	*AV BLAS INFANTE 6 Pl:07 Pt:A*	*AV BLAS INFANTE 6 Pl:07 Pt:A*
CIUDAD:	*SEVILLA (SEVILLA)*	*SEVILLA (SEVILLA)*
C. POSTAL:	*41011*	*41011*
TELÉFONO:		
REPRESENTANTE:		**DNI:**
2º TITULAR:		**DNI:**
3er TITULAR:		**DNI:**

DATOS CATASTRALES

Paraje:	HACIENDA LAS VACAS	**Superficie (m²):**	56.643		
Polígono:	14	**Valor catastral (euros):**	91.931,59	**Calif. fiscal:**	CR-02 E-00
Parcela:	69	**Clasificación:**	RÚSTICO		

CARACTERÍSTICAS DE LA FINCA

NATURALEZA: RURAL

APROVECHAMIENTO ACTUAL: LABOR REGADÍO / PASTOS

CLASIFICACIÓN URBANÍSTICA: URBANIZABLE (SECTOR SUS-DMN-03)

FORMA Y CONFIGURACIÓN : RECTANGULAR

LINDEROS

Norte:	POL 14 PARC 61
Sur:	AUTOVIA A-4
Este:	POL 14 PARC 60
Oeste:	POL 14 PARC 61

AFECCIÓN

Tipo de afección: (total / parcial) PARCIAL **División de la parcela (Si/No):** NO

Derechos o gravámenes que pesan sobre la finca

BIENES AFECTADOS

Subparcela	Aprovechamiento	Unidad	Expropiación Definitiva	Servidumbre	Ocupación Temporal	Total Afección
a	LABOR REGADÍO	M²	1.318	1.491	490	3.299
b	PASTOS	M²	3.240	0	0	3.240
		TOTAL BIENES AFECTADOS:	**4.558**	**1.491**	**490**	**6.539**

AFECCIONES

TIPO	CANTIDAD	(m² –m– ud)

FICHA DE DATOS DE LA PARCELA AFECTADA

FECHA SEPTIEMBRE 2019

PROYECTO: Proyecto de Trazado. Reforma del Enlace de la Autovía del Sur (A-4) con la SE-20 (P.K. 0). Provincia de Sevilla.

TRAMO: **SUBTRAMO:**

MUNICIPIO: SEVILLA **PROVINCIA:** SEVILLA

COMUNIDAD AUTÓNOMA: ANDALUCÍA **Nº DE ORDEN:** 41.0917-0014

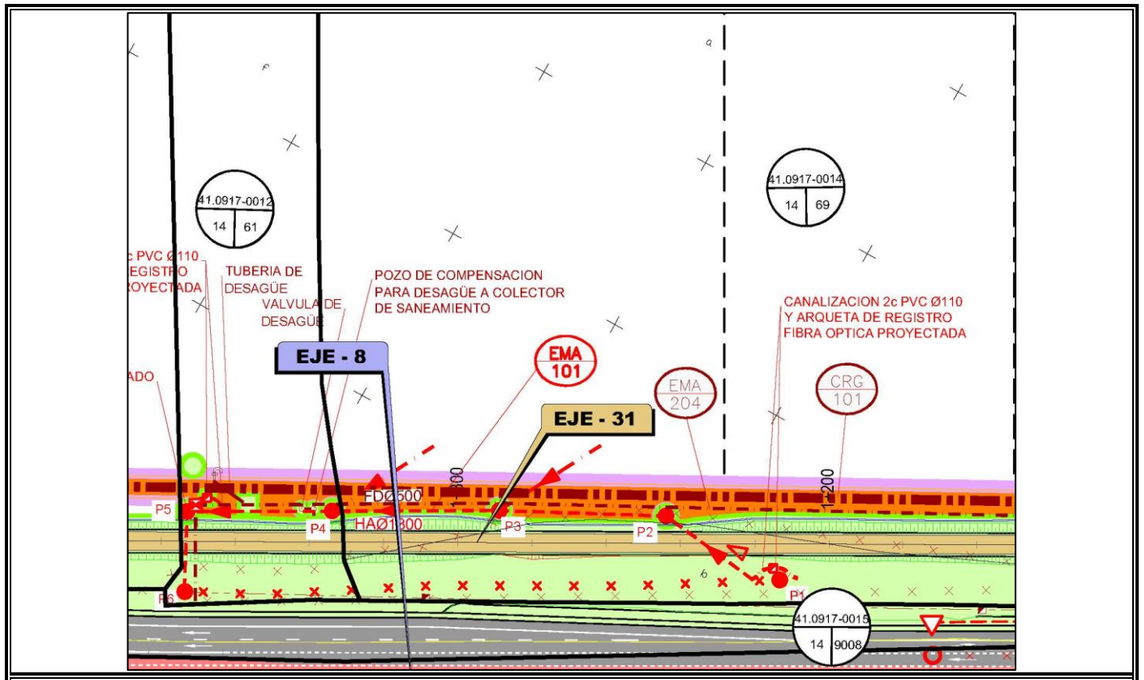



FICHA DE DATOS DE LA PARCELA AFECTADA

FECHA SEPTIEMBRE 2019

PROYECTO: Proyecto de Trazado. Reforma del Enlace de la Autovía del Sur (A-4) con la SE-20 (P.K. 0). Provincia de Sevilla.

TRAMO: **SUBTRAMO:**

MUNICIPIO: SEVILLA **PROVINCIA:** SEVILLA

COMUNIDAD AUTÓNOMA: ANDALUCÍA **Nº DE ORDEN:** 41.0917-0015

TITULARIDAD

	DATOS DEL TITULAR CATASTRAL	DATOS DEL TITULAR ACTUAL
NOMBRE:	*AYUNTAMIENTO DE SEVILLA*	*AYUNTAMIENTO DE SEVILLA*
DNI:	*P4109100J*	*P4109100J*
DOMICILIO:	*PZ NUEVA 1*	*PZ NUEVA 1*
CIUDAD:	*SEVILLA (SEVILLA)*	*SEVILLA (SEVILLA)*
C. POSTAL:	*41001*	*41001*
TELÉFONO:		
REPRESENTANTE:		**DNI:**
2º TITULAR:		**DNI:**
3er TITULAR:		**DNI:**

DATOS CATASTRALES

Paraje:	CAMINO ENSANCHE AERO	**Superficie (m²):**	36.696		
Polígono:	14	**Valor catastral (euros):**	0,00	**Calif. fiscal:**	VT-00
Parcela:	9008	**Clasificación:**	RÚSTICO		

CARACTERÍSTICAS DE LA FINCA

NATURALEZA: RURAL

APROVECHAMIENTO ACTUAL: VÍA DE COMUNICACIÓN DE DOMINIO PÚBLICO

CLASIFICACIÓN URBANÍSTICA: SISTEMA GENERAL

FORMA Y CONFIGURACIÓN : IRREGULAR

LINDEROS

Norte:	PARCELAS VARIAS
Sur:	AUTOVIA A-4
Este:	PARCELAS VARIAS
Oeste:	PARCELAS VARIAS

AFECCIÓN

Tipo de afección: (total / parcial) PARCIAL **División de la parcela (Si/No):** NO

Derechos o gravámenes que pesan sobre la finca

BIENES AFECTADOS

Subparcela	Aprovechamiento	Unidad	Expropiación Definitiva	Servidumbre	Ocupación Temporal	Total Afección
	VÍA DE COMUNICACIÓN DE DOMINIO PÚBLICO	M²	22.961	0	0	22.961
		TOTAL BIENES AFECTADOS:	**22.961**	**0**	**0**	**22.961**

AFECCIONES

TIPO	CANTIDAD	(m² –m– ud)

FICHA DE DATOS DE LA PARCELA AFECTADA

FECHA SEPTIEMBRE 2019

PROYECTO: Proyecto de Trazado. Reforma del Enlace de la Autovía del Sur (A-4) con la SE-20 (P.K. 0). Provincia de Sevilla.

TRAMO: **SUBTRAMO:**

MUNICIPIO: SEVILLA **PROVINCIA:** SEVILLA

COMUNIDAD AUTÓNOMA: ANDALUCÍA **Nº DE ORDEN:** 41.0917-0015

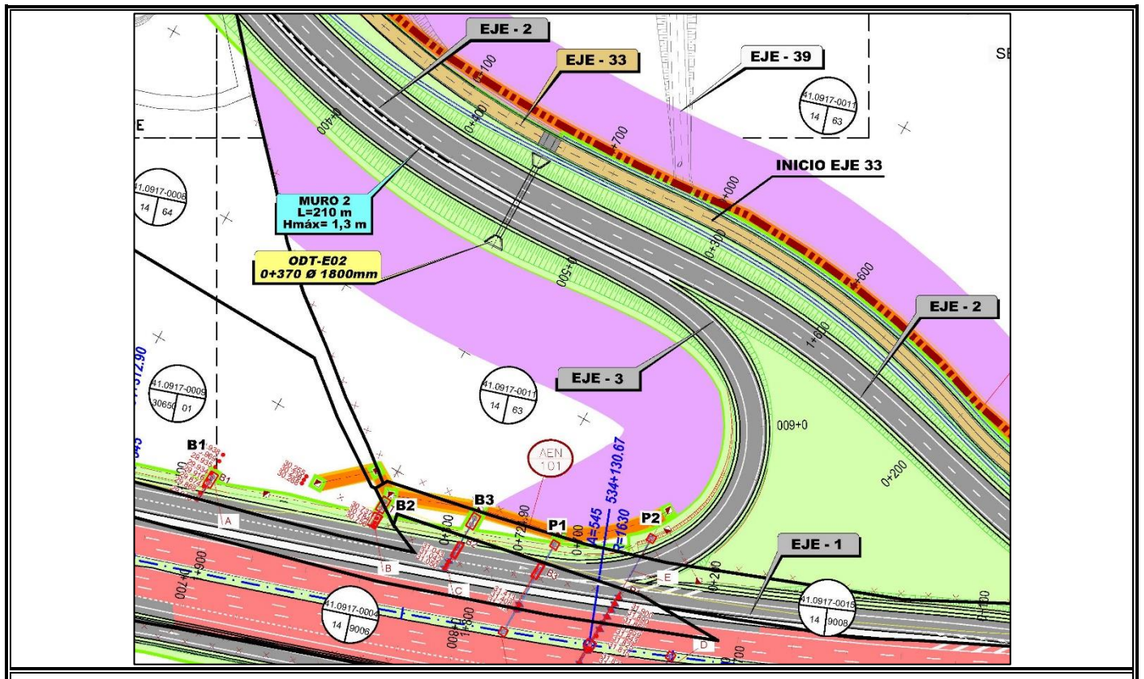



FICHA DE DATOS DE LA PARCELA AFECTADA

FECHA SEPTIEMBRE 2019

PROYECTO: Proyecto de Trazado. Reforma del Enlace de la Autovía del Sur (A-4) con la SE-20 (P.K. 0). Provincia de Sevilla.

TRAMO: **SUBTRAMO:**

MUNICIPIO: SEVILLA **PROVINCIA:** SEVILLA

COMUNIDAD AUTÓNOMA: ANDALUCÍA **Nº DE ORDEN:** 41.0917-0016

TITULARIDAD

	DATOS DEL TITULAR CATASTRAL	DATOS DEL TITULAR ACTUAL
NOMBRE:	*HARRI HEGOALDE 2 S.A.U.*	*HARRI HEGOALDE 2 S.A.U.*
DNI:	*A86005626*	*A86005626*
DOMICILIO:	*AV GRAN CAPITAN 13 Pl:03 Pt:DCH DESPACHO 1*	*AV GRAN CAPITAN 13 Pl:03 Pt:DCH DESPACHO 1*
CIUDAD:	*CORDOBA (CÓRDOBA)*	*CORDOBA (CÓRDOBA)*
C. POSTAL:	*14008*	*14008*
TELÉFONO:		
REPRESENTANTE:		**DNI:**
2º TITULAR:		**DNI:**
3er TITULAR:		**DNI:**

DATOS CATASTRALES

Paraje:	HACIENDA LAS VACAS	**Superficie (m²):**	100.701		
Polígono:	14	**Valor catastral (euros):**	163.437,73	**Calif. fiscal:**	CR-02 I-00
Parcela:	60	**Clasificación:**	RÚSTICO		

CARACTERÍSTICAS DE LA FINCA

NATURALEZA: RURAL

APROVECHAMIENTO ACTUAL: LABOR REGADÍO / IMPRODUCTIVO

CLASIFICACIÓN URBANÍSTICA: URBANIZABLE (SECTOR SUS-DMN-03)

FORMA Y CONFIGURACIÓN : RECTANGULAR

LINDEROS

Norte:	POL 14 PARC 167
Sur:	AUTOVIA A-4
Este:	POL 14 PARC 59
Oeste:	POL 14 PARC 69

AFECCIÓN

Tipo de afección: (total / parcial) PARCIAL **División de la parcela (Si/No):** NO

Derechos o gravámenes que pesan sobre la finca

BIENES AFECTADOS

Subparcela	Aprovechamiento	Unidad	Expropiación Definitiva	Servidumbre	Ocupación Temporal	Total Afección
a	LABOR REGADÍO	M²	3.328	150	150	3.628
c	IMPRODUCTIVO	M²	99	0	0	99
		TOTAL BIENES AFECTADOS:	**3.427**	**150**	**150**	**3.727**

AFECCIONES

TIPO	CANTIDAD	(m² –m– ud)

FICHA DE DATOS DE LA PARCELA AFECTADA

FECHA SEPTIEMBRE 2019

PROYECTO: Proyecto de Trazado. Reforma del Enlace de la Autovía del Sur (A-4) con la SE-20 (P.K. 0). Provincia de Sevilla.

TRAMO: **SUBTRAMO:**

MUNICIPIO: SEVILLA **PROVINCIA:** SEVILLA

COMUNIDAD AUTÓNOMA: ANDALUCÍA **Nº DE ORDEN:** 41.0917-0016

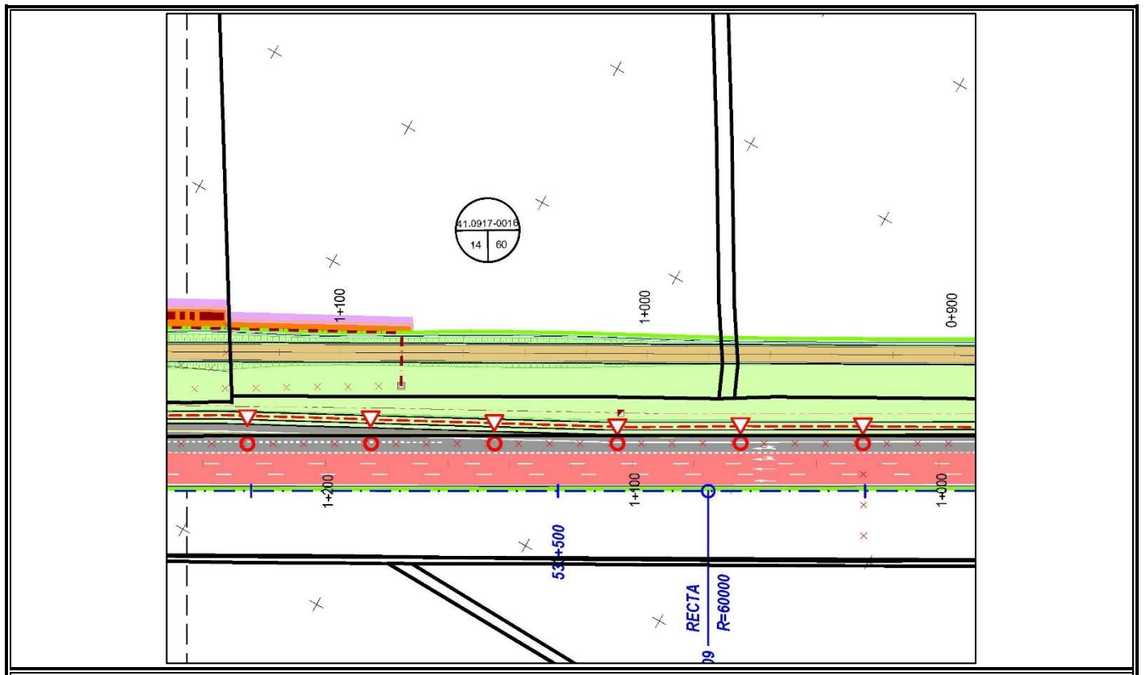



FICHA DE DATOS DE LA PARCELA AFECTADA

FECHA SEPTIEMBRE 2019

PROYECTO: Proyecto de Trazado. Reforma del Enlace de la Autovía del Sur (A-4) con la SE-20 (P.K. 0). Provincia de Sevilla.

TRAMO: **SUBTRAMO:**

MUNICIPIO: SEVILLA **PROVINCIA:** SEVILLA

COMUNIDAD AUTÓNOMA: ANDALUCÍA **Nº DE ORDEN:** 41.0917-0017

TITULARIDAD

	DATOS DEL TITULAR CATASTRAL	DATOS DEL TITULAR ACTUAL
NOMBRE:	*GARCÍA MAURIÑO MARTINEZ Mª SOLEDAD*	*GARCÍA MAURIÑO MARTINEZ Mª SOLEDAD*
DNI:	*10276961D*	*10276961D*
DOMICILIO:	*CR FINCA FUENREAL*	*CR FINCA FUENREAL*
CIUDAD:	*ALMODOVAR DEL RIO (CÓRDOBA)*	*ALMODOVAR DEL RIO (CÓRDOBA)*
C. POSTAL:	*14720*	*14720*
TELÉFONO:		
REPRESENTANTE:		**DNI:**
2º TITULAR:		**DNI:**
3er TITULAR:		**DNI:**

DATOS CATASTRALES

Paraje:	HACIENDA LAS VACAS	**Superficie (m²):**	169.024		
Polígono:	14	**Valor catastral (euros):**	274.325,96	**Calif. fiscal:**	CR-02
Parcela:	59	**Clasificación:**	RÚSTICA		

CARACTERÍSTICAS DE LA FINCA

NATURALEZA: RURAL

APROVECHAMIENTO ACTUAL: LABOR REGADÍO

CLASIFICACIÓN URBANÍSTICA: URBANIZABLE (SECTOR SUS-DMN-03)

FORMA Y CONFIGURACIÓN : RECTÁNGULAR

LINDEROS

Norte:	POL 14 PARC 5 y 40
Sur:	AUTOVIA A-4
Este:	POL 14 PARC 58 y 145
Oeste:	POL 14 PARC 60 y 167

AFECCIÓN

Tipo de afección: (total / parcial) PARCIAL **División de la parcela (Si/No):** NO

Derechos o gravámenes que pesan sobre la finca

BIENES AFECTADOS

Subparcela	Aprovechamiento	Unidad	Expropiación Definitiva	Servidumbre	Ocupación Temporal	Total Afección
a	LABOR REGADÍO	M²	4.508	0	0	4.508
		TOTAL BIENES AFECTADOS:	4.508	0	0	4.508

AFECCIONES

TIPO	CANTIDAD	(m² –m– ud)

FICHA DE DATOS DE LA PARCELA AFECTADA

FECHA SEPTIEMBRE 2019

PROYECTO: Proyecto de Trazado. Reforma del Enlace de la Autovía del Sur (A-4) con la SE-20 (P.K. 0). Provincia de Sevilla.

TRAMO: **SUBTRAMO:**

MUNICIPIO: SEVILLA **PROVINCIA:** SEVILLA

COMUNIDAD AUTÓNOMA: ANDALUCÍA **Nº DE ORDEN:** 41.0917-0017

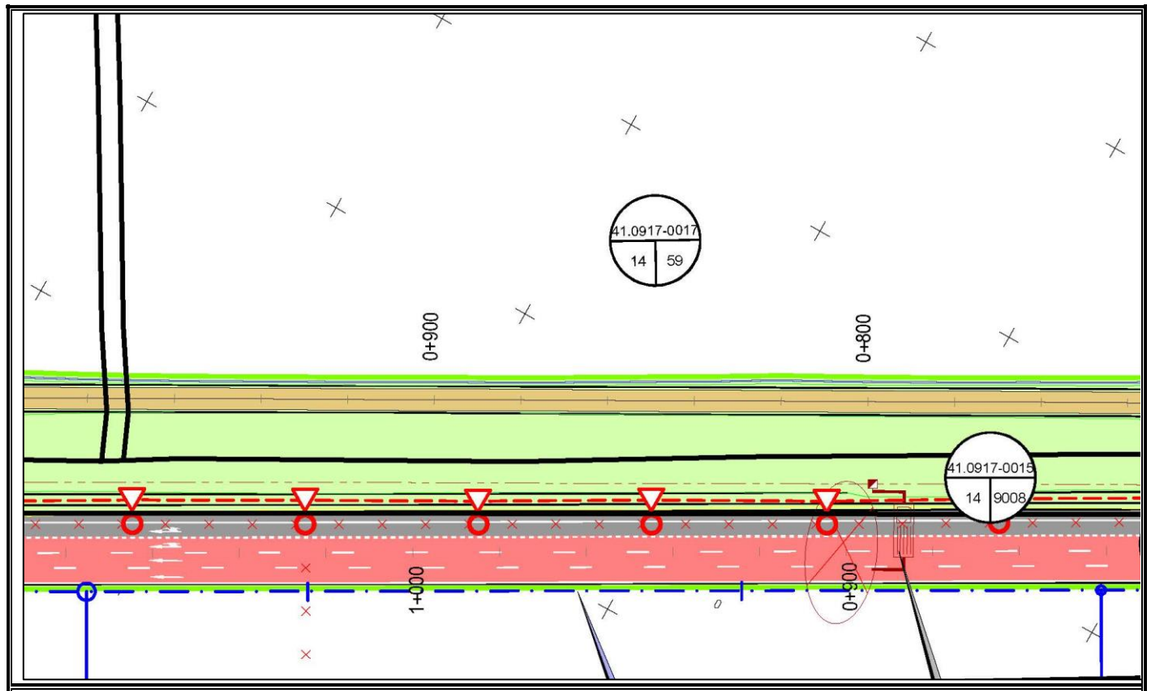



FICHA DE DATOS DE LA PARCELA AFECTADA

FECHA SEPTIEMBRE 2019

PROYECTO: Proyecto de Trazado. Reforma del Enlace de la Autovía del Sur (A-4) con la SE-20 (P.K. 0). Provincia de Sevilla.

TRAMO: **SUBTRAMO:**

MUNICIPIO: SEVILLA **PROVINCIA:** SEVILLA

COMUNIDAD AUTÓNOMA: ANDALUCÍA **Nº DE ORDEN:** 41.0917-0018

TITULARIDAD

	DATOS DEL TITULAR CATASTRAL	DATOS DEL TITULAR ACTUAL
NOMBRE y DNI:	*GARCÍA MAURIÑO MARTINEZ Mª SOLEDAD (10276961D); BUSTAMANTE GARCÍA MAURIÑO CARLOS (30495757B); HDOS DE JOSÉ Mª BUSTAMANTE GARCÍA MAURIÑO (30495758N); BUSTAMANTE GARCÍA MAURIÑO JUAN MANUEL (30511897M); DE BUSTAMANTE GARCÍA MAURIÑA FELIPE (30542428S).*	*GARCÍA MAURIÑO MARTINEZ Mª SOLEDAD (10276961D); BUSTAMANTE GARCÍA MAURIÑO CARLOS (30495757B); HDOS DE JOSÉ Mª BUSTAMANTE GARCÍA MAURIÑO (30495758N); BUSTAMANTE GARCÍA MAURIÑO JUAN MANUEL (30511897M); DE BUSTAMANTE GARCÍA MAURIÑA FELIPE (30542428S).*
DOMICILIO:	*CR FINCA FUENREAL14720 ALMODOVAR DEL RIO (CÓRDOBA)*	*CR FINCA FUENREAL14720 ALMODOVAR DEL RIO (CÓRDOBA)*
NOMBRE y DNI:	DE BUSTAMANTE GARCIA-MAURIÑO Mª DEL CARMEN (30452120M)	DE BUSTAMANTE GARCIA-MAURIÑO Mª DEL CARMEN (30452120M)
DOMICILIO:	CL BUENOS AIRES 14 Pl:03 Pt:A 48001 BILBAO (BIZKAIA)	CL BUENOS AIRES 14 Pl:03 Pt:A 48001 BILBAO (BIZKAIA)
NOMBRE y DNI:	BUSTAMANTE GARCIA-MAURIÑO EDUARDO (30495756X)	BUSTAMANTE GARCIA-MAURIÑO EDUARDO (30495756X)
DOMICILIO:	AV DE OCEANIA 72 Pl:02 Pt:B 41927 MAIRENA DEL ALJARAFE (SEVILLA)	AV DE OCEANIA 72 Pl:02 Pt:B 41927 MAIRENA DEL ALJARAFE (SEVILLA)
NOMBRE y DNI:	DE BUSTAMANTE GARCIA-MAURIÑO Mª SOLEDAD (30519818Z)	DE BUSTAMANTE GARCIA-MAURIÑO Mª SOLEDAD (30519818Z)
DOMICILIO:	CL ALTO DEL RUBIO 24 28792 MIRAFLORES DE LA SIERRA (MADRID)	CL ALTO DEL RUBIO 24 28792 MIRAFLORES DE LA SIERRA (MADRID)
NOMBRE y DNI:	DE BUSTAMANTE GARCIA-MAURIÑO IRENE (30526944X)	DE BUSTAMANTE GARCIA-MAURIÑO IRENE (30526944X)
DOMICILIO:	CL BULEVAR HERNAN RUIZ 19 Pl:04 Pt:B 14005 CORDOBA (CÓRDOBA)	CL BULEVAR HERNAN RUIZ 19 Pl:04 Pt:B 14005 CORDOBA (CÓRDOBA)

DATOS CATASTRALES

Paraje:	HACIENDA LAS VACAS	**Superficie (m²):**	17.930		
Polígono:	14	**Valor catastral (euros):**	29.100,39	**Calif. fiscal:**	CR-02
Parcela:	58	**Clasificación:**	RÚSTICA		

CARACTERÍSTICAS DE LA FINCA

NATURALEZA: RURAL

APROVECHAMIENTO ACTUAL: LABOR REGADÍO

CLASIFICACIÓN URBANÍSTICA: URBANIZABLE (SECTOR SUS-DMN-02)

FORMA Y CONFIGURACIÓN : IRREGULAR

LINDEROS

Norte:	POL 14 PARC 59
Sur:	AUTOVIA A-4
Este:	POL 14 PARC 145
Oeste:	POL 14 PARC 59

AFECCIÓN

Tipo de afección: (total / parcial) PARCIAL **División de la parcela (Si/No):** NO

Derechos o gravámenes que pesan sobre la finca

BIENES AFECTADOS

Subparcela	Aprovechamiento	Unidad	Expropiación Definitiva	Servidumbre	Ocupación Temporal	Total Afección
	LABOR REGADÍO	M²	679	0	0	679
	TOTAL BIENES AFECTADOS:		679	0	0	679

AFECCIONES

TIPO	CANTIDAD	(m² –m– ud)

FICHA DE DATOS DE LA PARCELA AFECTADA

FECHA SEPTIEMBRE 2019

PROYECTO: Proyecto de Trazado. Reforma del Enlace de la Autovía del Sur (A-4) con la SE-20 (P.K. 0). Provincia de Sevilla.

TRAMO: **SUBTRAMO:**

MUNICIPIO: SEVILLA **PROVINCIA:** SEVILLA

COMUNIDAD AUTÓNOMA: ANDALUCÍA **Nº DE ORDEN:** 41.0917-0018

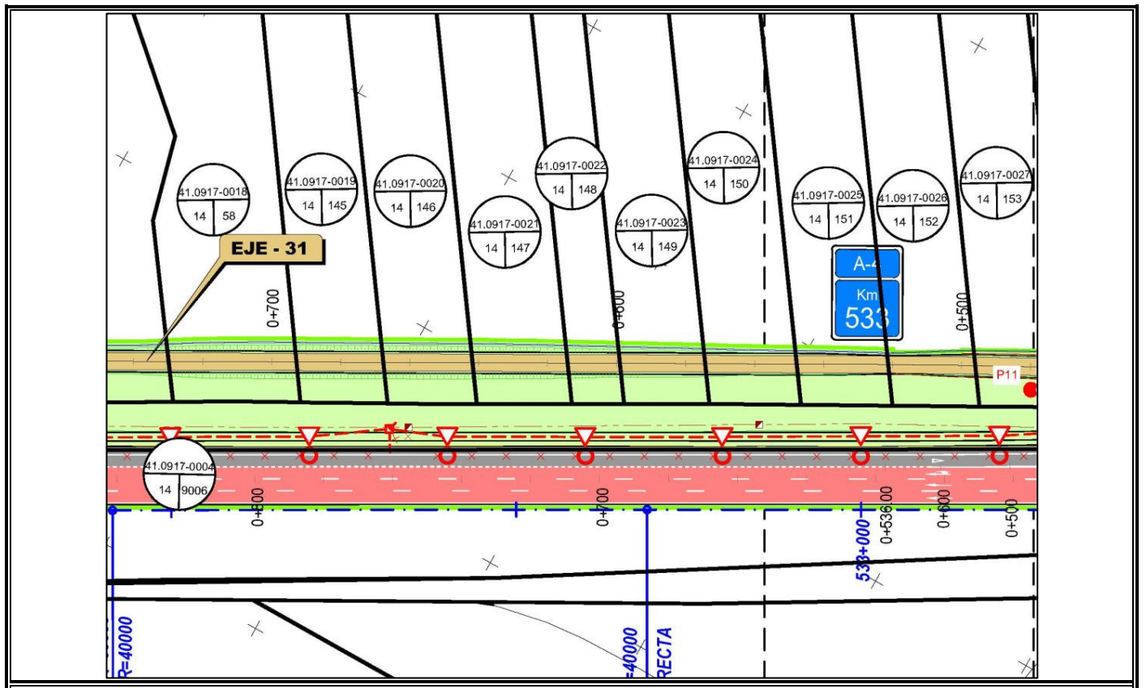



FICHA DE DATOS DE LA PARCELA AFECTADA

FECHA SEPTIEMBRE 2019

PROYECTO: Proyecto de Trazado. Reforma del Enlace de la Autovía del Sur (A-4) con la SE-20 (P.K. 0). Provincia de Sevilla.

TRAMO: **SUBTRAMO:**

MUNICIPIO: SEVILLA **PROVINCIA:** SEVILLA

COMUNIDAD AUTÓNOMA: ANDALUCÍA **Nº DE ORDEN:** 41.0917-0019

TITULARIDAD

	DATOS DEL TITULAR CATASTRAL	DATOS DEL TITULAR ACTUAL
NOMBRE:	*ÁBACO, INICIATIVAS INMOBILIARIAS SL*	*ÁBACO, INICIATIVAS INMOBILIARIAS SL*
DNI:	*B91074427*	*B91074427*
DOMICILIO:	*CL LOPE DE VEGA 67*	*CL LOPE DE VEGA 67*
CIUDAD:	*DOS HERMANAS (SEVILLA)*	*DOS HERMANAS (SEVILLA)*
C. POSTAL:	*41700*	*41700*
TELÉFONO:		
REPRESENTANTE:		**DNI:**
2º TITULAR:		**DNI:**
3er TITULAR:		**DNI:**

DATOS CATASTRALES

Paraje:	HACIENDA LAS VACAS	**Superficie (m²):**	19.036		
Polígono:	14	**Valor catastral (euros):**	30.895,43	**Calif. fiscal:**	CR-02
Parcela:	145	**Clasificación:**	RÚSTICA		

CARACTERÍSTICAS DE LA FINCA

NATURALEZA: RURAL

APROVECHAMIENTO ACTUAL: LABOR REGADÍO

CLASIFICACIÓN URBANÍSTICA: URBANIZABLE (SECTOR SUS-DMN-02)

FORMA Y CONFIGURACIÓN : RECTÁNGULAR

LINDEROS

Norte:	POL 14 PARC 5
Sur:	AUTOVIA A-4
Este:	POL 14 PARC 146
Oeste:	POL 14 PARC 58 y 59

AFECCIÓN

Tipo de afección: (total / parcial) PARCIAL **División de la parcela (Si/No):** NO

Derechos o gravámenes que pesan sobre la finca

BIENES AFECTADOS

Subparcela	Aprovechamiento	Unidad	Expropiación Definitiva	Servidumbre	Ocupación Temporal	Total Afección
	LABOR REGADÍO	M²	467	0	0	467
		TOTAL BIENES AFECTADOS:	467	0	0	467

AFECCIONES

TIPO	CANTIDAD	(m² –m– ud)

FICHA DE DATOS DE LA PARCELA AFECTADA

FECHA SEPTIEMBRE 2019

PROYECTO: Proyecto de Trazado. Reforma del Enlace de la Autovía del Sur (A-4) con la SE-20 (P.K. 0). Provincia de Sevilla.

TRAMO: **SUBTRAMO:**

MUNICIPIO: SEVILLA **PROVINCIA:** SEVILLA

COMUNIDAD AUTÓNOMA: ANDALUCÍA **Nº DE ORDEN:** 41.0917-0019

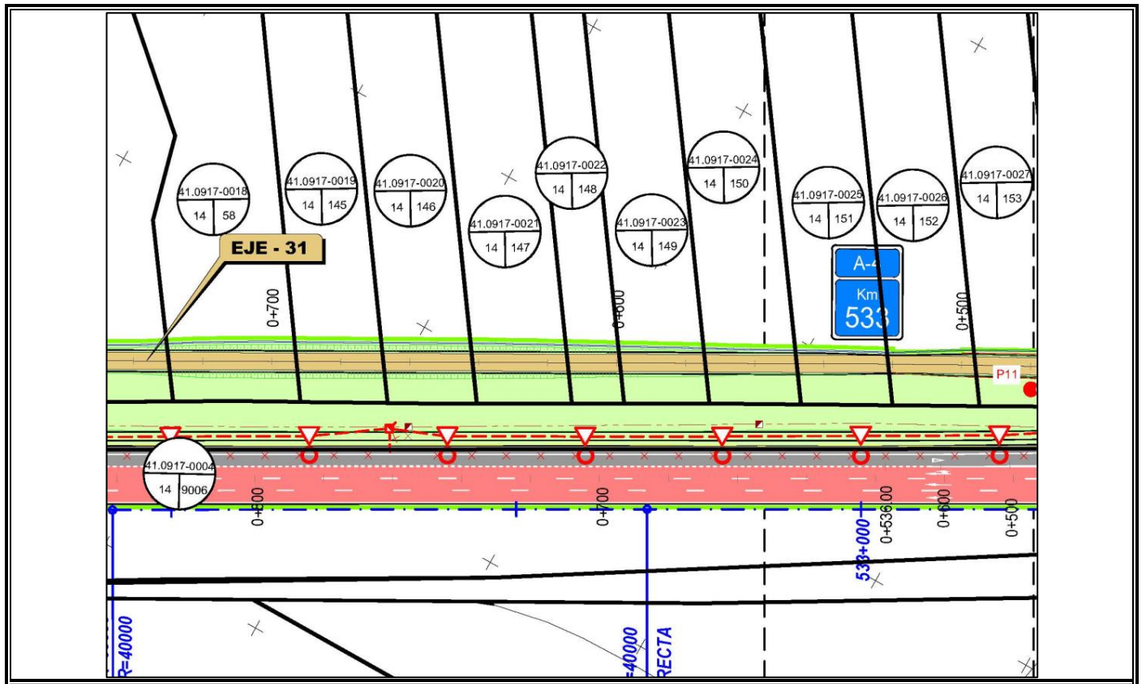



FICHA DE DATOS DE LA PARCELA AFECTADA

FECHA SEPTIEMBRE 2019

PROYECTO: Proyecto de Trazado. Reforma del Enlace de la Autovía del Sur (A-4) con la SE-20 (P.K. 0). Provincia de Sevilla.

TRAMO: **SUBTRAMO:**

MUNICIPIO: SEVILLA **PROVINCIA:** SEVILLA

COMUNIDAD AUTÓNOMA: ANDALUCÍA **Nº DE ORDEN:** 41.0917-0020

TITULARIDAD

	DATOS DEL TITULAR CATASTRAL	DATOS DEL TITULAR ACTUAL
NOMBRE:	*ÁBACO, INICIATIVAS INMOBILIARIAS SL*	*ÁBACO, INICIATIVAS INMOBILIARIAS SL*
DNI:	*B91074427*	*B91074427*
DOMICILIO:	*CL LOPE DE VEGA 67*	*CL LOPE DE VEGA 67*
CIUDAD:	*DOS HERMANAS (SEVILLA)*	*DOS HERMANAS (SEVILLA)*
C. POSTAL:	*41700*	*41700*
TELÉFONO:		
REPRESENTANTE:		**DNI:**
2º TITULAR:		**DNI:**
3er TITULAR:		**DNI:**

DATOS CATASTRALES

Paraje:	HACIENDA LAS VACAS	**Superficie (m²):**	20.515		
Polígono:	14	**Valor catastral (euros):**	33.295,85	**Calif. fiscal:**	CR-02
Parcela:	146	**Clasificación:**	RÚSTICA		

CARACTERÍSTICAS DE LA FINCA

NATURALEZA: RURAL

APROVECHAMIENTO ACTUAL: LABOR REGADÍO

CLASIFICACIÓN URBANÍSTICA: URBANIZABLE (SECTOR SUS-DMN-02)

FORMA Y CONFIGURACIÓN : RECTÁNGULAR

LINDEROS

Norte:	POL 14 PARC 5
Sur:	AUTOVIA A-4
Este:	POL 14 PARC 147
Oeste:	POL 14 PARC 145

AFECCIÓN

Tipo de afección: (total / parcial) PARCIAL **División de la parcela (Si/No):** NO

Derechos o gravámenes que pesan sobre la finca

BIENES AFECTADOS

Subparcela	Aprovechamiento	Unidad	Expropiación Definitiva	Servidumbre	Ocupación Temporal	Total Afección
	LABOR REGADÍO	M²	484	0	0	484
		TOTAL BIENES AFECTADOS:	484	0	0	484

AFECCIONES

TIPO	CANTIDAD	(m² –m– ud)

FICHA DE DATOS DE LA PARCELA AFECTADA

FECHA SEPTIEMBRE 2019

PROYECTO: Proyecto de Trazado. Reforma del Enlace de la Autovía del Sur (A-4) con la SE-20 (P.K. 0). Provincia de Sevilla.

TRAMO: **SUBTRAMO:**

MUNICIPIO: SEVILLA **PROVINCIA:** SEVILLA

COMUNIDAD AUTÓNOMA: ANDALUCÍA **Nº DE ORDEN:** 41.0917-0020

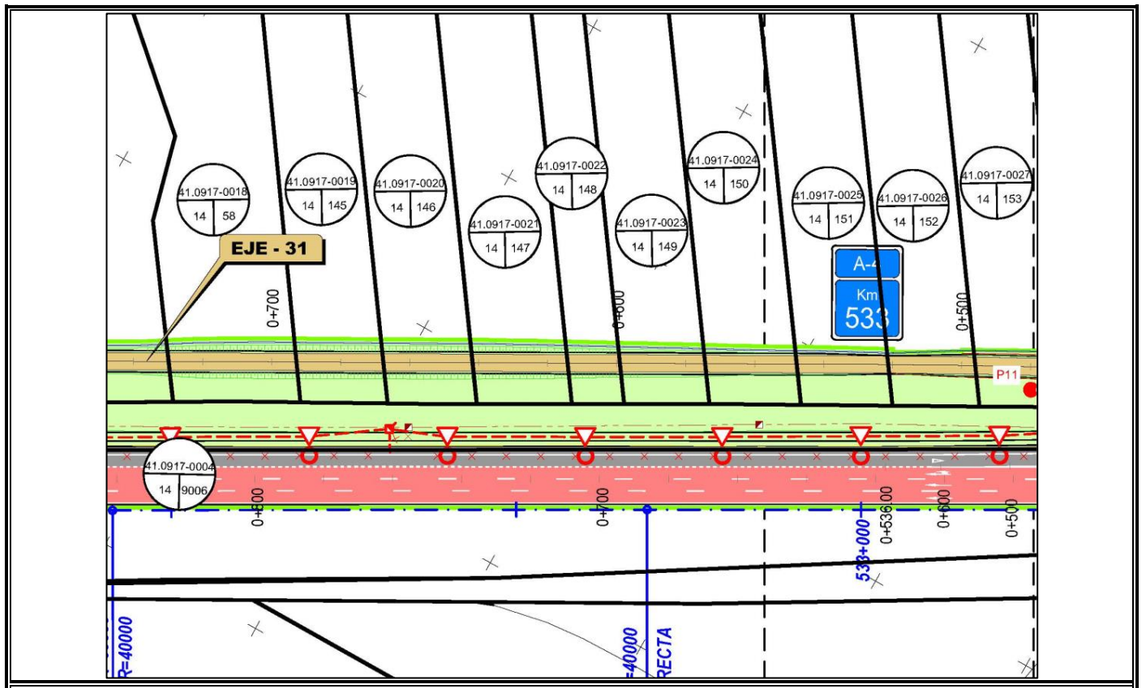



FICHA DE DATOS DE LA PARCELA AFECTADA

FECHA SEPTIEMBRE 2019

PROYECTO: Proyecto de Trazado. Reforma del Enlace de la Autovía del Sur (A-4) con la SE-20 (P.K. 0). Provincia de Sevilla.

TRAMO: **SUBTRAMO:**

MUNICIPIO: SEVILLA **PROVINCIA:** SEVILLA

COMUNIDAD AUTÓNOMA: ANDALUCÍA **Nº DE ORDEN:** 41.0917-0021

TITULARIDAD

	DATOS DEL TITULAR CATASTRAL	DATOS DEL TITULAR ACTUAL
NOMBRE:	*ÁBACO, INICIATIVAS INMOBILIARIAS SL*	*ÁBACO, INICIATIVAS INMOBILIARIAS SL*
DNI:	*B91074427*	*B91074427*
DOMICILIO:	*CL LOPE DE VEGA 67*	*CL LOPE DE VEGA 67*
CIUDAD:	*DOS HERMANAS (SEVILLA)*	*DOS HERMANAS (SEVILLA)*
C. POSTAL:	*41700*	*41700*
TELÉFONO:		
REPRESENTANTE:		**DNI:**
2º TITULAR:		**DNI:**
3er TITULAR:		**DNI:**

DATOS CATASTRALES

Paraje:	HACIENDA LAS VACAS	**Superficie (m²):**	21.756		
Polígono:	14	**Valor catastral (euros):**	35.309,99	**Calif. fiscal:**	CR-02
Parcela:	147	**Clasificación:**	RÚSTICA		

CARACTERÍSTICAS DE LA FINCA

NATURALEZA: RURAL

APROVECHAMIENTO ACTUAL: LABOR REGADÍO

CLASIFICACIÓN URBANÍSTICA: URBANIZABLE (SECTOR SUS-DMN-02)

FORMA Y CONFIGURACIÓN : RECTÁNGULAR

LINDEROS

Norte:	POL 14 PARC 5
Sur:	AUTOVIA A-4
Este:	POL 14 PARC 148
Oeste:	POL 14 PARC 146

AFECCIÓN

Tipo de afección: (total / parcial) PARCIAL **División de la parcela (Si/No):** NO

Derechos o gravámenes que pesan sobre la finca

BIENES AFECTADOS

Subparcela	Aprovechamiento	Unidad	Expropiación Definitiva	Servidumbre	Ocupación Temporal	Total Afección
	LABOR REGADÍO	M²	508	0	0	508
		TOTAL BIENES AFECTADOS:	508	0	0	508

AFECCIONES

TIPO	CANTIDAD	(m² –m– ud)

FICHA DE DATOS DE LA PARCELA AFECTADA

FECHA SEPTIEMBRE 2019

PROYECTO: Proyecto de Trazado. Reforma del Enlace de la Autovía del Sur (A-4) con la SE-20 (P.K. 0). Provincia de Sevilla.

TRAMO: **SUBTRAMO:**

MUNICIPIO: SEVILLA **PROVINCIA:** SEVILLA

COMUNIDAD AUTÓNOMA: ANDALUCÍA **Nº DE ORDEN:** 41.0917-0021

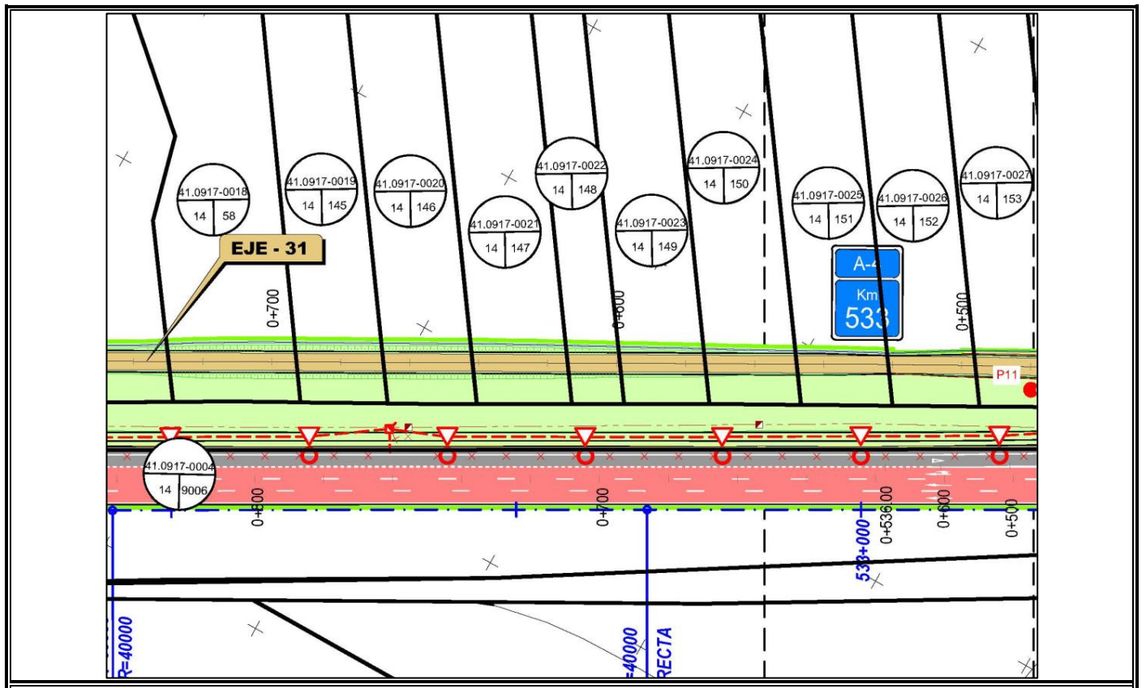



FICHA DE DATOS DE LA PARCELA AFECTADA

FECHA SEPTIEMBRE 2019

PROYECTO: Proyecto de Trazado. Reforma del Enlace de la Autovía del Sur (A-4) con la SE-20 (P.K. 0). Provincia de Sevilla.

TRAMO: **SUBTRAMO:**

MUNICIPIO: SEVILLA **PROVINCIA:** SEVILLA

COMUNIDAD AUTÓNOMA: ANDALUCÍA **Nº DE ORDEN:** 41.0917-0022

TITULARIDAD

	DATOS DEL TITULAR CATASTRAL	DATOS DEL TITULAR ACTUAL
NOMBRE:	*ÁBACO, INICIATIVAS INMOBILIARIAS SL*	*ÁBACO, INICIATIVAS INMOBILIARIAS SL*
DNI:	*B91074427*	*B91074427*
DOMICILIO:	*CL LOPE DE VEGA 67*	*CL LOPE DE VEGA 67*
CIUDAD:	*DOS HERMANAS (SEVILLA)*	*DOS HERMANAS (SEVILLA)*
C. POSTAL:	*41700*	*41700*
TELÉFONO:		
REPRESENTANTE:		**DNI:**
2º TITULAR:		**DNI:**
3er TITULAR:		**DNI:**

DATOS CATASTRALES

Paraje:	HACIENDA LAS VACAS	**Superficie (m²):**	11.884		
Polígono:	14	**Valor catastral (euros):**	19.287,73	**Calif. fiscal:**	CR-02
Parcela:	148	**Clasificación:**	RÚSTICA		

CARACTERÍSTICAS DE LA FINCA

NATURALEZA: RURAL

APROVECHAMIENTO ACTUAL: LABOR REGADÍO

CLASIFICACIÓN URBANÍSTICA: URBANIZABLE (SECTOR SUS-DMN-02)

FORMA Y CONFIGURACIÓN : RECTÁNGULAR

LINDEROS

Norte:	POL 14 PARC 5
Sur:	AUTOVIA A-4
Este:	POL 14 PARC 149
Oeste:	POL 14 PARC 147

AFECCIÓN

Tipo de afección: (total / parcial) PARCIAL **División de la parcela (Si/No):** NO

Derechos o gravámenes que pesan sobre la finca

BIENES AFECTADOS

Subparcela	Aprovechamiento	Unidad	Expropiación Definitiva	Servidumbre	Ocupación Temporal	Total Afección
	LABOR REGADÍO	M²	271	0	0	271
		TOTAL BIENES AFECTADOS:	271	0	0	271

AFECCIONES

TIPO	CANTIDAD	(m² –m– ud)

FICHA DE DATOS DE LA PARCELA AFECTADA

FECHA SEPTIEMBRE 2019

PROYECTO: Proyecto de Trazado. Reforma del Enlace de la Autovía del Sur (A-4) con la SE-20 (P.K. 0). Provincia de Sevilla.

TRAMO: **SUBTRAMO:**

MUNICIPIO: SEVILLA **PROVINCIA:** SEVILLA

COMUNIDAD AUTÓNOMA: ANDALUCÍA **Nº DE ORDEN:** 41.0917-0022

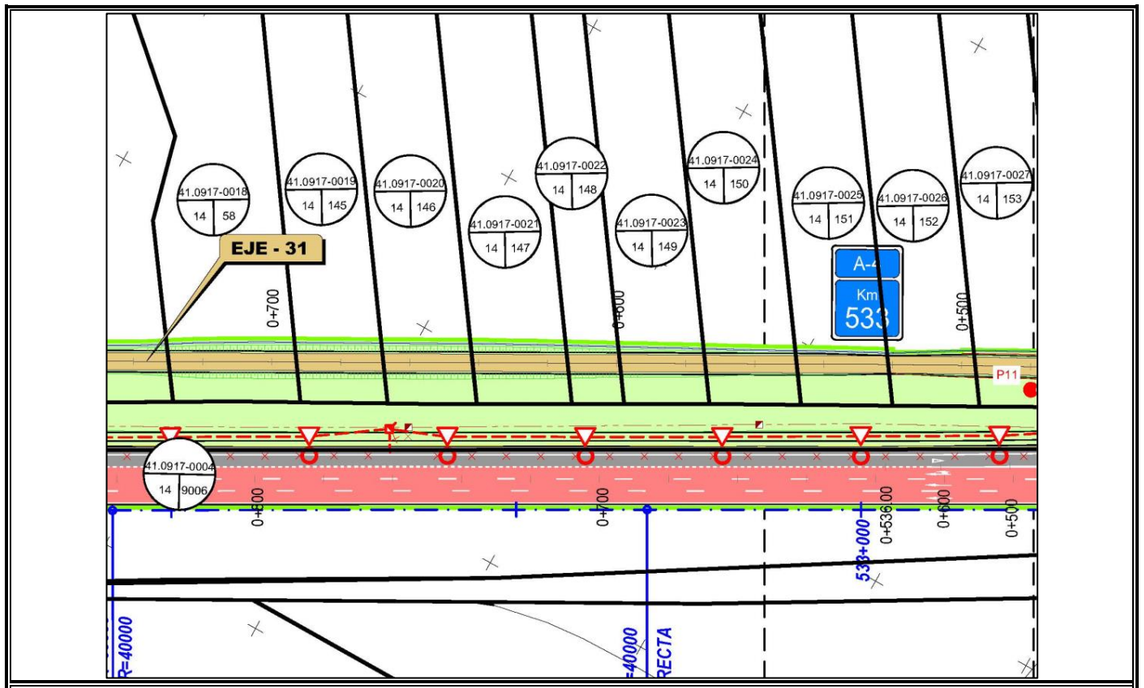



FICHA DE DATOS DE LA PARCELA AFECTADA

FECHA SEPTIEMBRE 2019

PROYECTO: Proyecto de Trazado. Reforma del Enlace de la Autovía del Sur (A-4) con la SE-20 (P.K. 0). Provincia de Sevilla.

TRAMO: **SUBTRAMO:**

MUNICIPIO: SEVILLA **PROVINCIA:** SEVILLA

COMUNIDAD AUTÓNOMA: ANDALUCÍA **Nº DE ORDEN:** 41.0917-0023

TITULARIDAD

	DATOS DEL TITULAR CATASTRAL	DATOS DEL TITULAR ACTUAL
NOMBRE:	*ÁBACO, INICIATIVAS INMOBILIARIAS SL*	*ÁBACO, INICIATIVAS INMOBILIARIAS SL*
DNI:	*B91074427*	*B91074427*
DOMICILIO:	*CL LOPE DE VEGA 67*	*CL LOPE DE VEGA 67*
CIUDAD:	*DOS HERMANAS (SEVILLA)*	*DOS HERMANAS (SEVILLA)*
C. POSTAL:	*41700*	*41700*
TELÉFONO:		
REPRESENTANTE:		**DNI:**
2º TITULAR:		**DNI:**
3er TITULAR:		**DNI:**

DATOS CATASTRALES

Paraje:	HACIENDA LAS VACAS	**Superficie (m²):**	19.036		
Polígono:	14	**Valor catastral (euros):**	30.895,43	**Calif. fiscal:**	CR-02
Parcela:	149	**Clasificación:**	RÚSTICA		

CARACTERÍSTICAS DE LA FINCA

NATURALEZA: RURAL

APROVECHAMIENTO ACTUAL: LABOR REGADÍO

CLASIFICACIÓN URBANÍSTICA: URBANIZABLE (SECTOR SUS-DMN-02)

FORMA Y CONFIGURACIÓN : RECTÁNGULAR

LINDEROS

Norte:	POL 14 PARC 5
Sur:	AUTOVIA A-4
Este:	POL 14 PARC 150
Oeste:	POL 14 PARC 148

AFECCIÓN

Tipo de afección: (total / parcial) PARCIAL **División de la parcela (Si/No):** NO

Derechos o gravámenes que pesan sobre la finca

BIENES AFECTADOS

Subparcela	Aprovechamiento	Unidad	Expropiación Definitiva	Servidumbre	Ocupación Temporal	Total Afección
	LABOR REGADÍO	M²	432	0	0	432
		TOTAL BIENES AFECTADOS:	432	0	0	432

AFECCIONES

TIPO	CANTIDAD	(m² –m– ud)

FICHA DE DATOS DE LA PARCELA AFECTADA

FECHA SEPTIEMBRE 2019

PROYECTO: Proyecto de Trazado. Reforma del Enlace de la Autovía del Sur (A-4) con la SE-20 (P.K. 0). Provincia de Sevilla.

TRAMO: **SUBTRAMO:**

MUNICIPIO: SEVILLA **PROVINCIA:** SEVILLA

COMUNIDAD AUTÓNOMA: ANDALUCÍA **Nº DE ORDEN:** 41.0917-0023

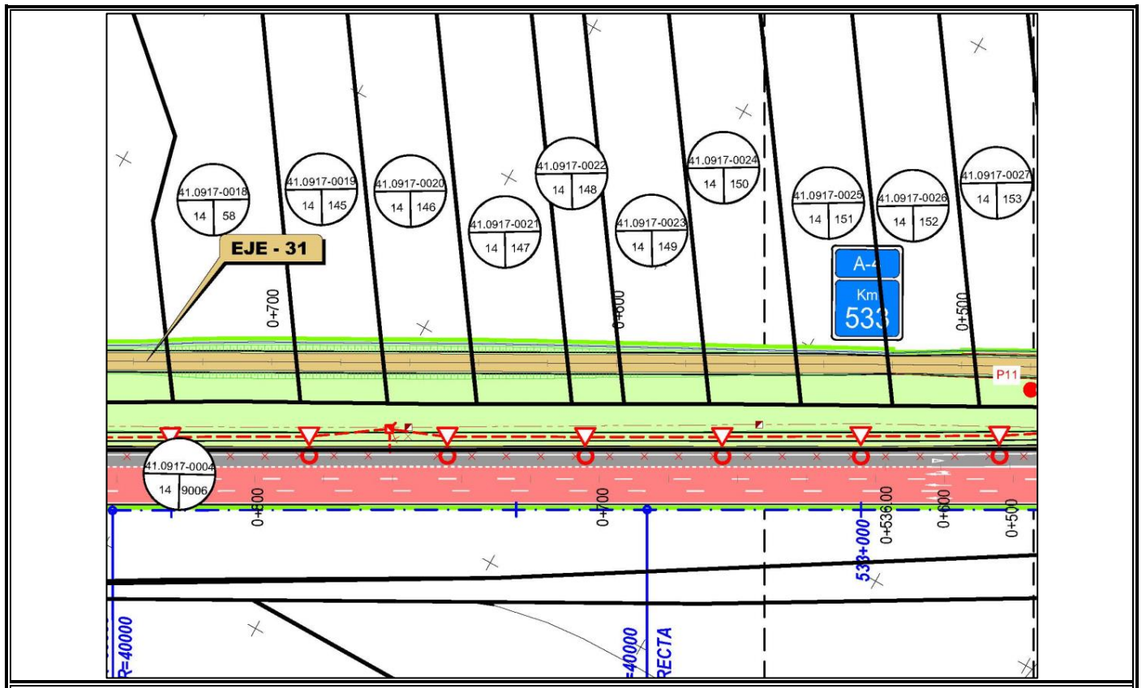



FICHA DE DATOS DE LA PARCELA AFECTADA

FECHA SEPTIEMBRE 2019

PROYECTO: Proyecto de Trazado. Reforma del Enlace de la Autovía del Sur (A-4) con la SE-20 (P.K. 0). Provincia de Sevilla.

TRAMO: **SUBTRAMO:**

MUNICIPIO: SEVILLA **PROVINCIA:** SEVILLA

COMUNIDAD AUTÓNOMA: ANDALUCÍA **Nº DE ORDEN:** 41.0917-0024

TITULARIDAD

	DATOS DEL TITULAR CATASTRAL	DATOS DEL TITULAR ACTUAL
NOMBRE:	*ÁBACO, INICIATIVAS INMOBILIARIAS SL*	*ÁBACO, INICIATIVAS INMOBILIARIAS SL*
DNI:	*B91074427*	*B91074427*
DOMICILIO:	*CL LOPE DE VEGA 67*	*CL LOPE DE VEGA 67*
CIUDAD:	*DOS HERMANAS (SEVILLA)*	*DOS HERMANAS (SEVILLA)*
C. POSTAL:	*41700*	*41700*
TELÉFONO:		
REPRESENTANTE:		**DNI:**
2º TITULAR:		**DNI:**
3er TITULAR:		**DNI:**

DATOS CATASTRALES

Paraje:	HACIENDA LAS VACAS	**Superficie (m²):**	20.519		
Polígono:	14	**Valor catastral (euros):**	33.302,34	**Calif. fiscal:**	CR-02
Parcela:	150	**Clasificación:**	RÚSTICA		

CARACTERÍSTICAS DE LA FINCA

NATURALEZA: RURAL

APROVECHAMIENTO ACTUAL: LABOR REGADÍO

CLASIFICACIÓN URBANÍSTICA: URBANIZABLE (SECTOR SUS-DMN-02)

FORMA Y CONFIGURACIÓN : RECTÁNGULAR

LINDEROS

Norte:	POL 14 PARC 5
Sur:	AUTOVIA A-4
Este:	POL 14 PARC 151
Oeste:	POL 14 PARC 149

AFECCIÓN

Tipo de afección: (total / parcial) PARCIAL **División de la parcela (Si/No):** NO

Derechos o gravámenes que pesan sobre la finca

BIENES AFECTADOS

Subparcela	Aprovechamiento	Unidad	Expropiación Definitiva	Servidumbre	Ocupación Temporal	Total Afección
	LABOR REGADÍO	M²	450	0	0	450
	TOTAL BIENES AFECTADOS:		450	0	0	450

AFECCIONES

TIPO	CANTIDAD	(m² –m– ud)

FICHA DE DATOS DE LA PARCELA AFECTADA

FECHA SEPTIEMBRE 2019

PROYECTO: Proyecto de Trazado. Reforma del Enlace de la Autovía del Sur (A-4) con la SE-20 (P.K. 0). Provincia de Sevilla.

TRAMO: **SUBTRAMO:**

MUNICIPIO: SEVILLA **PROVINCIA:** SEVILLA

COMUNIDAD AUTÓNOMA: ANDALUCÍA **Nº DE ORDEN:** 41.0917-0024

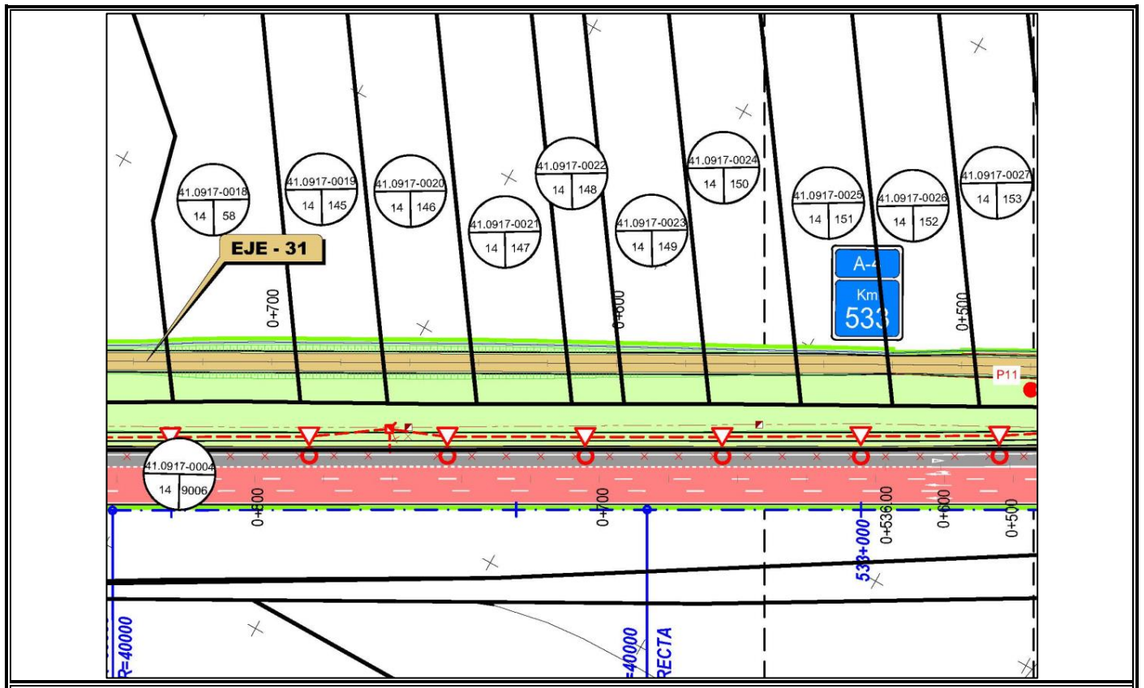



FICHA DE DATOS DE LA PARCELA AFECTADA

FECHA SEPTIEMBRE 2019

PROYECTO: Proyecto de Trazado. Reforma del Enlace de la Autovía del Sur (A-4) con la SE-20 (P.K. 0). Provincia de Sevilla.

TRAMO: **SUBTRAMO:**

MUNICIPIO: SEVILLA **PROVINCIA:** SEVILLA

COMUNIDAD AUTÓNOMA: ANDALUCÍA **Nº DE ORDEN:** 41.0917-0025

TITULARIDAD

	DATOS DEL TITULAR CATASTRAL	DATOS DEL TITULAR ACTUAL
NOMBRE:	*ÁBACO, INICIATIVAS INMOBILIARIAS SL*	*ÁBACO, INICIATIVAS INMOBILIARIAS SL*
DNI:	*B91074427*	*B91074427*
DOMICILIO:	*CL LOPE DE VEGA 67*	*CL LOPE DE VEGA 67*
CIUDAD:	*DOS HERMANAS (SEVILLA)*	*DOS HERMANAS (SEVILLA)*
C. POSTAL:	*41700*	*41700*
TELÉFONO:		
REPRESENTANTE:		**DNI:**
2º TITULAR:		**DNI:**
3er TITULAR:		**DNI:**

DATOS CATASTRALES

Paraje:	HACIENDA LAS VACAS	**Superficie (m²):**	20.512		
Polígono:	14	**Valor catastral (euros):**	33.290,98	**Calif. fiscal:**	CR-02
Parcela:	151	**Clasificación:**	RÚSTICA		

CARACTERÍSTICAS DE LA FINCA

NATURALEZA: RURAL

APROVECHAMIENTO ACTUAL: LABOR REGADÍO

CLASIFICACIÓN URBANÍSTICA: URBANIZABLE (SECTOR SUS-DMN-02)

FORMA Y CONFIGURACIÓN : RECTÁNGULAR

LINDEROS

Norte:	POL 14 PARC 5
Sur:	AUTOVIA A-4
Este:	POL 14 PARC 152
Oeste:	POL 14 PARC 150

AFECCIÓN

Tipo de afección: (total / parcial) PARCIAL **División de la parcela (Si/No):** NO

Derechos o gravámenes que pesan sobre la finca

BIENES AFECTADOS

Subparcela	Aprovechamiento	Unidad	Expropiación Definitiva	Servidumbre	Ocupación Temporal	Total Afección
	LABOR REGADÍO	M²	444	0	0	444
		TOTAL BIENES AFECTADOS:	444	0	0	444

AFECCIONES

TIPO	CANTIDAD	(m² –m– ud)

FICHA DE DATOS DE LA PARCELA AFECTADA

FECHA SEPTIEMBRE 2019

PROYECTO: Proyecto de Trazado. Reforma del Enlace de la Autovía del Sur (A-4) con la SE-20 (P.K. 0). Provincia de Sevilla.

TRAMO: **SUBTRAMO:**

MUNICIPIO: SEVILLA **PROVINCIA:** SEVILLA

COMUNIDAD AUTÓNOMA: ANDALUCÍA **Nº DE ORDEN:** 41.0917-0025

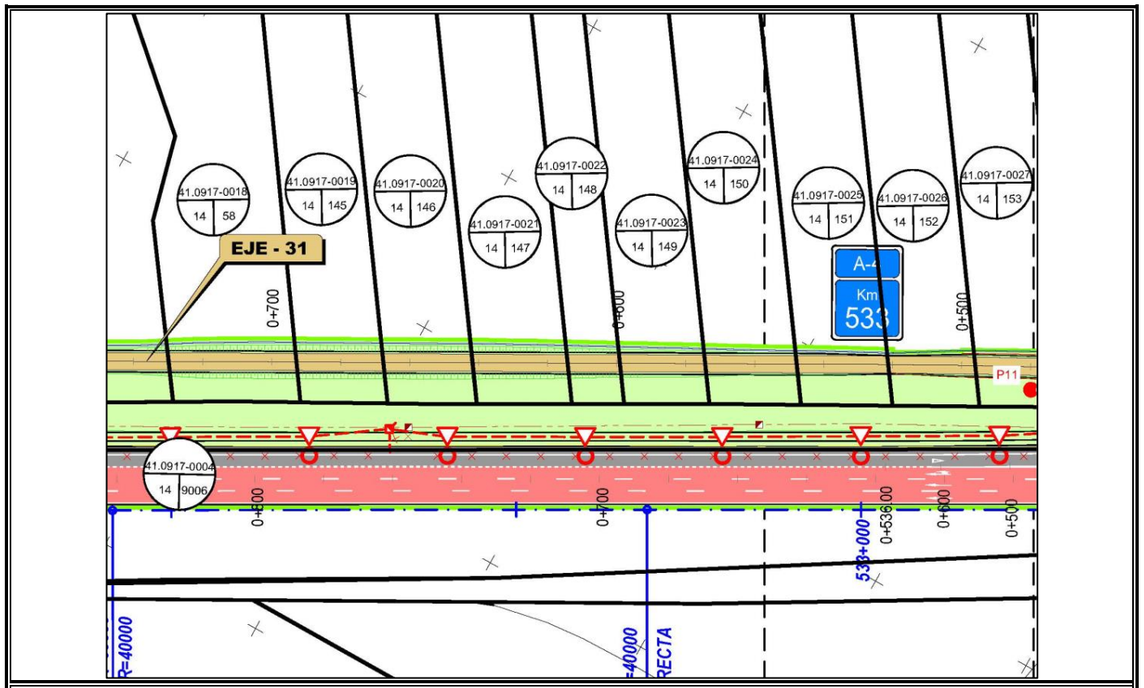



FICHA DE DATOS DE LA PARCELA AFECTADA

FECHA SEPTIEMBRE 2019

PROYECTO: Proyecto de Trazado. Reforma del Enlace de la Autovía del Sur (A-4) con la SE-20 (P.K. 0). Provincia de Sevilla.

TRAMO: **SUBTRAMO:**

MUNICIPIO: SEVILLA **PROVINCIA:** SEVILLA

COMUNIDAD AUTÓNOMA: ANDALUCÍA **Nº DE ORDEN:** 41.0917-0026

TITULARIDAD

	DATOS DEL TITULAR CATASTRAL	DATOS DEL TITULAR ACTUAL
NOMBRE:	*EL PATIO DE SAN NICOLAS SL*	*EL PATIO DE SAN NICOLAS SL*
DNI:	*B91591768*	*B91591768*
DOMICILIO:	*CL PERIODISTA RAMON RESA 21 Bl:A*	*CL PERIODISTA RAMON RESA 21 Bl:A*
CIUDAD:	*SEVILLA (SEVILLA)*	*SEVILLA (SEVILLA)*
C. POSTAL:	*41012*	*41012*
TELÉFONO:		
REPRESENTANTE:		**DNI:**
2º TITULAR:		**DNI:**
3er TITULAR:		**DNI:**

DATOS CATASTRALES

Paraje:	HACIENDA LAS VACAS	**Superficie (m²):**	19.039		
Polígono:	14	**Valor catastral (euros):**	30.900,30	**Calif. fiscal:**	CR-02
Parcela:	152	**Clasificación:**	RÚSTICA		

CARACTERÍSTICAS DE LA FINCA

NATURALEZA: RURAL

APROVECHAMIENTO ACTUAL: LABOR REGADÍO

CLASIFICACIÓN URBANÍSTICA: URBANIZABLE (SECTOR SUS-DMN-02)

FORMA Y CONFIGURACIÓN : RECTÁNGULAR

LINDEROS

Norte:	POL 14 PARC 5
Sur:	AUTOVIA A-4
Este:	POL 14 PARC 153
Oeste:	POL 14 PARC 151

AFECCIÓN

Tipo de afección: (total / parcial) PARCIAL **División de la parcela (Si/No):** NO

Derechos o gravámenes que pesan sobre la finca

BIENES AFECTADOS

Subparcela	Aprovechamiento	Unidad	Expropiación Definitiva	Servidumbre	Ocupación Temporal	Total Afección
	LABOR REGADÍO	M²	401	0	0	401
		TOTAL BIENES AFECTADOS:	401	0	0	401

AFECCIONES

TIPO	CANTIDAD	(m² –m– ud)

FICHA DE DATOS DE LA PARCELA AFECTADA

FECHA SEPTIEMBRE 2019

PROYECTO: Proyecto de Trazado. Reforma del Enlace de la Autovía del Sur (A-4) con la SE-20 (P.K. 0). Provincia de Sevilla.

TRAMO: **SUBTRAMO:**

MUNICIPIO: SEVILLA **PROVINCIA:** SEVILLA

COMUNIDAD AUTÓNOMA: ANDALUCÍA **Nº DE ORDEN:** 41.0917-0026

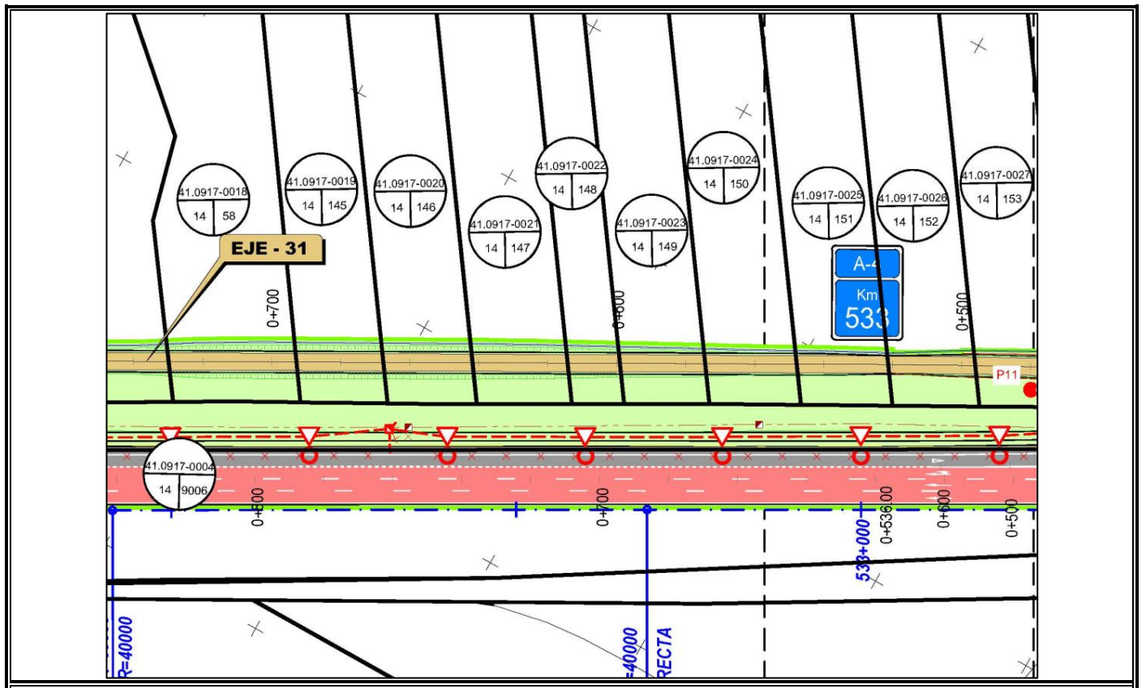



FICHA DE DATOS DE LA PARCELA AFECTADA

FECHA SEPTIEMBRE 2019

PROYECTO: Proyecto de Trazado. Reforma del Enlace de la Autovía del Sur (A-4) con la SE-20 (P.K. 0). Provincia de Sevilla.

TRAMO: **SUBTRAMO:**

MUNICIPIO: SEVILLA **PROVINCIA:** SEVILLA

COMUNIDAD AUTÓNOMA: ANDALUCÍA **Nº DE ORDEN:** 41.0917-0027

TITULARIDAD

	DATOS DEL TITULAR CATASTRAL	DATOS DEL TITULAR ACTUAL
NOMBRE:	*ÁBACO, INICIATIVAS INMOBILIARIAS SL*	*ÁBACO, INICIATIVAS INMOBILIARIAS SL*
DNI:	*B91074427*	*B91074427*
DOMICILIO:	*CL LOPE DE VEGA 67*	*CL LOPE DE VEGA 67*
CIUDAD:	*DOS HERMANAS (SEVILLA)*	*DOS HERMANAS (SEVILLA)*
C. POSTAL:	*41700*	*41700*
TELÉFONO:		
REPRESENTANTE:		**DNI:**
2º TITULAR:		**DNI:**
3er TITULAR:		**DNI:**

DATOS CATASTRALES

Paraje:	HACIENDA LAS VACAS	**Superficie (m²):**	19.039		
Polígono:	14	**Valor catastral (euros):**	30.900,30	**Calif. fiscal:**	CR-02
Parcela:	153	**Clasificación:**	RÚSTICA		

CARACTERÍSTICAS DE LA FINCA

NATURALEZA: RURAL

APROVECHAMIENTO ACTUAL: LABOR REGADÍO

CLASIFICACIÓN URBANÍSTICA: URBANIZABLE (SECTOR SUS-DMN-02)

FORMA Y CONFIGURACIÓN : RECTÁNGULAR

LINDEROS

Norte:	POL 14 PARC 5
Sur:	AUTOVIA A-4
Este:	POL 14 PARC 57
Oeste:	POL 14 PARC 152

AFECCIÓN

Tipo de afección: (total / parcial) PARCIAL **División de la parcela (Si/No):** NO

Derechos o gravámenes que pesan sobre la finca

BIENES AFECTADOS

Subparcela	Aprovechamiento	Unidad	Expropiación Definitiva	Servidumbre	Ocupación Temporal	Total Afección
	LABOR REGADÍO	M²	422	0	0	422
		TOTAL BIENES AFECTADOS:	422	0	0	422

AFECCIONES

TIPO	CANTIDAD	(m² –m– ud)

FICHA DE DATOS DE LA PARCELA AFECTADA

FECHA SEPTIEMBRE 2019

PROYECTO: Proyecto de Trazado. Reforma del Enlace de la Autovía del Sur (A-4) con la SE-20 (P.K. 0). Provincia de Sevilla.

TRAMO: **SUBTRAMO:**

MUNICIPIO: SEVILLA **PROVINCIA:** SEVILLA

COMUNIDAD AUTÓNOMA: ANDALUCÍA **Nº DE ORDEN:** 41.0917-0027

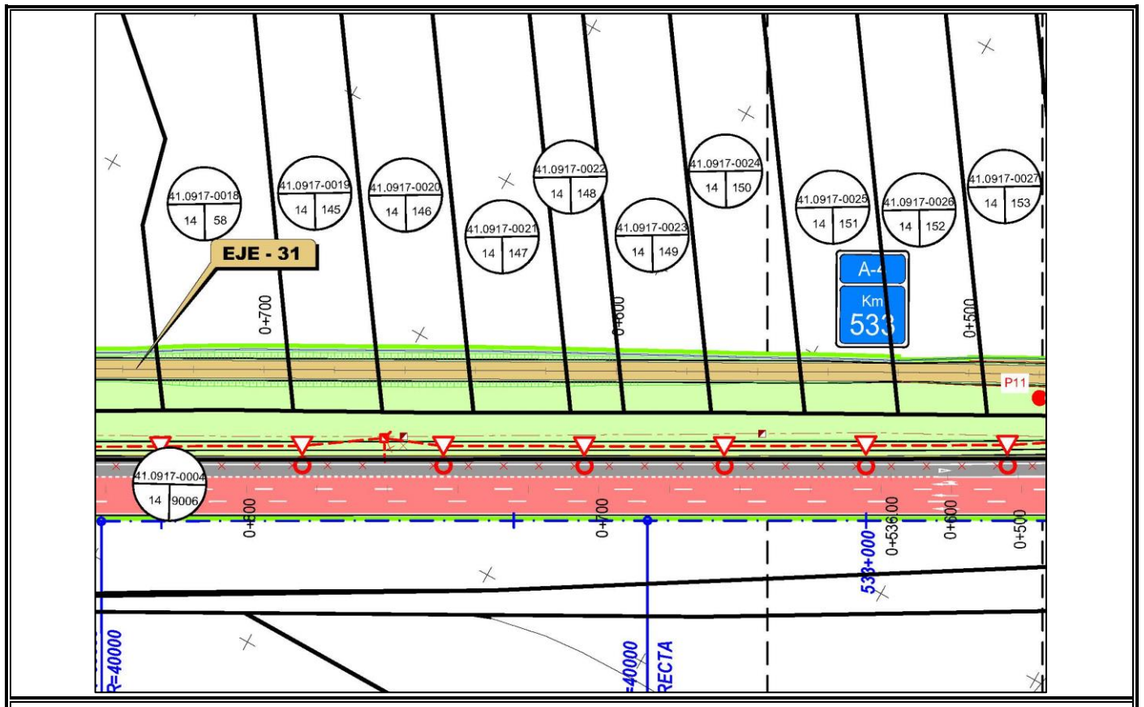



FICHA DE DATOS DE LA PARCELA AFECTADA

FECHA SEPTIEMBRE 2019

PROYECTO: Proyecto de Trazado. Reforma del Enlace de la Autovía del Sur (A-4) con la SE-20 (P.K. 0). Provincia de Sevilla.

TRAMO: **SUBTRAMO:**

MUNICIPIO: SEVILLA **PROVINCIA:** SEVILLA

COMUNIDAD AUTÓNOMA: ANDALUCÍA **Nº DE ORDEN:** 41.0917-0028

TITULARIDAD

	DATOS DEL TITULAR CATASTRAL	DATOS DEL TITULAR ACTUAL
NOMBRE:	*SOLANO MARCE JOSÉ*	*SOLANO MARCE JOSÉ*
DNI:	*28397319R*	*28397319R*
DOMICILIO:	*CL CONDE DE OSBORNE 30*	*CL CONDE DE OSBORNE 30*
CIUDAD:	*SEVILLA (SEVILLA)*	*SEVILLA (SEVILLA)*
C. POSTAL:	*41007*	*41007*
TELÉFONO:		
NOMBRE:	*SOLA TEYSSIERE Mª DE LOS ANGELES*	*SOLA TEYSSIERE Mª DE LOS ANGELES*
DNI:	*28383538C*	*28383538C*
DOMICILIO:	*CL BRUJULA 1*	*CL BRUJULA 1*
CIUDAD:	*MAIREN A DEL ALJARAFE (SEVILLA)*	*MAIREN A DEL ALJARAFE (SEVILLA)*
C. POSTAL:	*41927*	*41927*
TELÉFONO:		

DATOS CATASTRALES

Paraje:	HACIENDA LAS VACAS	**Superficie (m²):**	194.189		
Polígono:	14	**Valor catastral (euros):**	315.168,75	**Calif. fiscal:**	CR-02
Parcela:	57	**Clasificación:**	RÚSTICA		

CARACTERÍSTICAS DE LA FINCA

NATURALEZA: RURAL

APROVECHAMIENTO ACTUAL: LABOR REGADÍO

CLASIFICACIÓN URBANÍSTICA: URBANIZABLE (SECTOR SUS-DMN-02)

FORMA Y CONFIGURACIÓN : RECTÁNGULAR

LINDEROS

Norte:	POL 14 PARC 5
Sur:	AUTOVIA A-4
Este:	POL 14 PARC 56
Oeste:	POL 14 PARC 153

AFECCIÓN

Tipo de afección: (total / parcial) PARCIAL **División de la parcela (Si/No):** NO

Derechos o gravámenes que pesan sobre la finca

BIENES AFECTADOS

Subparcela	Aprovechamiento	Unidad	Expropiación Definitiva	Servidumbre	Ocupación Temporal	Total Afección
	LABOR REGADÍO	M²	3.853	1.034	544	5.431
	TOTAL BIENES AFECTADOS:		3.853	1.034	544	5.431

AFECCIONES

TIPO	CANTIDAD	(m² –m– ud)
Malla de simple torsión de 2,20 metros de altura	291 m	

FICHA DE DATOS DE LA PARCELA AFECTADA

FECHA SEPTIEMBRE 2019

PROYECTO: Proyecto de Trazado. Reforma del Enlace de la Autovía del Sur (A-4) con la SE-20 (P.K. 0). Provincia de Sevilla.

TRAMO: **SUBTRAMO:**

MUNICIPIO: SEVILLA **PROVINCIA:** SEVILLA

COMUNIDAD AUTÓNOMA: ANDALUCÍA **Nº DE ORDEN:** 41.0917-0028

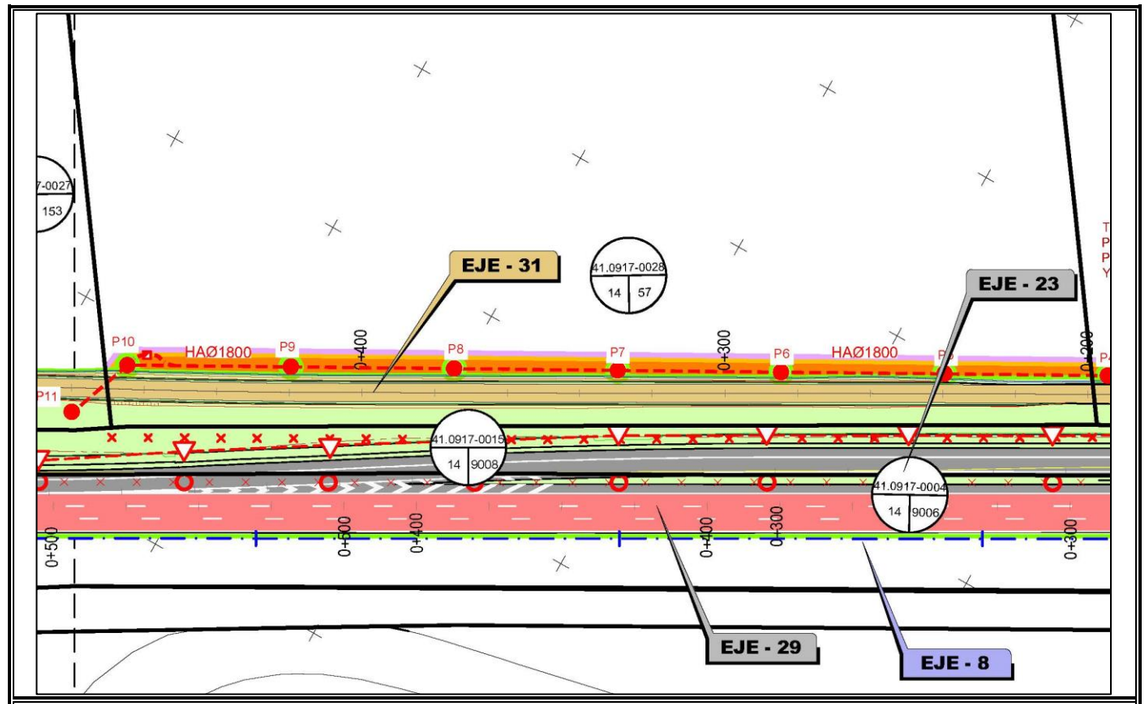



FICHA DE DATOS DE LA PARCELA AFECTADA

FECHA SEPTIEMBRE 2019

PROYECTO: Proyecto de Trazado. Reforma del Enlace de la Autovía del Sur (A-4) con la SE-20 (P.K. 0). Provincia de Sevilla.

TRAMO: **SUBTRAMO:**

MUNICIPIO: SEVILLA **PROVINCIA:** SEVILLA

COMUNIDAD AUTÓNOMA: ANDALUCÍA **Nº DE ORDEN:** 41.0917-0029

TITULARIDAD

	DATOS DEL TITULAR CATASTRAL	DATOS DEL TITULAR ACTUAL
NOMBRE y DNI:	*GARCÍA MAURIÑO MARTINEZ Mª SOLEDAD (10276961D); BUSTAMANTE GARCÍA MAURIÑO CARLOS (30495757B); HDOS DE JOSÉ Mª BUSTAMANTE GARCÍA MAURIÑO (30495758N); BUSTAMANTE GARCÍA MAURIÑO JUAN MANUEL (30511897M); DE BUSTAMANTE GARCÍA MAURIÑA FELIPE (30542428S).*	*GARCÍA MAURIÑO MARTINEZ Mª SOLEDAD (10276961D); BUSTAMANTE GARCÍA MAURIÑO CARLOS (30495757B); HDOS DE JOSÉ Mª BUSTAMANTE GARCÍA MAURIÑO (30495758N); BUSTAMANTE GARCÍA MAURIÑO JUAN MANUEL (30511897M); DE BUSTAMANTE GARCÍA MAURIÑA FELIPE (30542428S).*
DOMICILIO:	*CR FINCA FUENREAL14720 ALMODOVAR DEL RIO (CÓRDOBA)*	*CR FINCA FUENREAL14720 ALMODOVAR DEL RIO (CÓRDOBA)*
NOMBRE y DNI:	DE BUSTAMANTE GARCIA-MAURIÑO Mª DEL CARMEN (30452120M)	DE BUSTAMANTE GARCIA-MAURIÑO Mª DEL CARMEN (30452120M)
DOMICILIO:	CL BUENOS AIRES 14 Pl:03 Pt:A 48001 BILBAO (BIZKAIA)	CL BUENOS AIRES 14 Pl:03 Pt:A 48001 BILBAO (BIZKAIA)
NOMBRE y DNI:	BUSTAMANTE GARCIA-MAURIÑO EDUARDO (30495756X)	BUSTAMANTE GARCIA-MAURIÑO EDUARDO (30495756X)
DOMICILIO:	AV DE OCEANIA 72 Pl:02 Pt:B 41927 MAIRENA DEL ALJARAFE (SEVILLA)	AV DE OCEANIA 72 Pl:02 Pt:B 41927 MAIRENA DEL ALJARAFE (SEVILLA)
NOMBRE y DNI:	DE BUSTAMANTE GARCIA-MAURIÑO Mª SOLEDAD (30519818Z)	DE BUSTAMANTE GARCIA-MAURIÑO Mª SOLEDAD (30519818Z)
DOMICILIO:	CL ALTO DEL RUBIO 24 28792 MIRAFLORES DE LA SIERRA (MADRID)	CL ALTO DEL RUBIO 24 28792 MIRAFLORES DE LA SIERRA (MADRID)
NOMBRE y DNI:	DE BUSTAMANTE GARCIA-MAURIÑO IRENE (30526944X)	DE BUSTAMANTE GARCIA-MAURIÑO IRENE (30526944X)
DOMICILIO:	CL BULEVAR HERNAN RUIZ 19 Pl:04 Pt:B 14005 CORDOBA (CÓRDOBA)	CL BULEVAR HERNAN RUIZ 19 Pl:04 Pt:B 14005 CORDOBA (CÓRDOBA)

DATOS CATASTRALES

Paraje:	HACIENDA LAS VACAS	**Superficie (m²):**	55.605		
Polígono:	14	**Valor catastral (euros):**	90.246,92	**Calif. fiscal:**	CR-02
Parcela:	56	**Clasificación:**	RÚSTICA		

CARACTERÍSTICAS DE LA FINCA

NATURALEZA: RURAL

APROVECHAMIENTO ACTUAL: LABOR REGADÍO

CLASIFICACIÓN URBANÍSTICA: URBANIZABLE (SECTOR SUS-DMN-02)

FORMA Y CONFIGURACIÓN : IRREGULAR

LINDEROS

Norte:	POL 14 PARC 5
Sur:	AUTOVIA A-4
Este:	POL 14 PARC 136
Oeste:	POL 14 PARC 57

AFECCIÓN

Tipo de afección: (total / parcial) PARCIAL **División de la parcela (Si/No):** NO

Derechos o gravámenes que pesan sobre la finca

BIENES AFECTADOS

Subparcela	Aprovechamiento	Unidad	Expropiación Definitiva	Servidumbre	Ocupación Temporal	Total Afección
	LABOR REGADÍO	M²	1.044	210	157	1.411
	TOTAL BIENES AFECTADOS:		1.044	210	157	1.411

AFECCIONES

TIPO **CANTIDAD** **(m² –m– ud)**

FICHA DE DATOS DE LA PARCELA AFECTADA

FECHA SEPTIEMBRE 2019

PROYECTO: Proyecto de Trazado. Reforma del Enlace de la Autovía del Sur (A-4) con la SE-20 (P.K. 0). Provincia de Sevilla.

TRAMO: **SUBTRAMO:**

MUNICIPIO: SEVILLA **PROVINCIA:** SEVILLA

COMUNIDAD AUTÓNOMA: ANDALUCÍA **Nº DE ORDEN:** 41.0917-0029

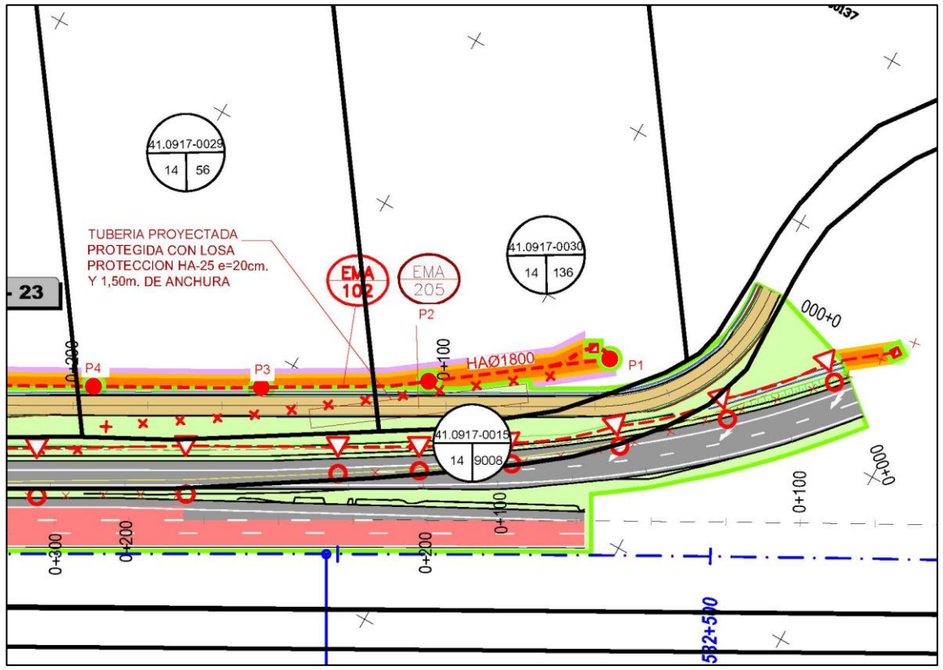



FICHA DE DATOS DE LA PARCELA AFECTADA

FECHA SEPTIEMBRE 2019

PROYECTO: Proyecto de Trazado. Reforma del Enlace de la Autovía del Sur (A-4) con la SE-20 (P.K. 0). Provincia de Sevilla.

TRAMO: **SUBTRAMO:**

MUNICIPIO: SEVILLA **PROVINCIA:** SEVILLA

COMUNIDAD AUTÓNOMA: ANDALUCÍA **Nº DE ORDEN:** 41.0917-0030

TITULARIDAD

	DATOS DEL TITULAR CATASTRAL	DATOS DEL TITULAR ACTUAL
NOMBRE:	*ÁBACO, INICIATIVAS INMOBILIARIAS SL*	*ÁBACO, INICIATIVAS INMOBILIARIAS SL*
DNI:	*B91074427*	*B91074427*
DOMICILIO:	*CL LOPE DE VEGA 67*	*CL LOPE DE VEGA 67*
CIUDAD:	*DOS HERMANAS (SEVILLA)*	*DOS HERMANAS (SEVILLA)*
C. POSTAL:	*41700*	*41700*
TELÉFONO:		
REPRESENTANTE:		**DNI:**
2º TITULAR:		**DNI:**
3er TITULAR:		**DNI:**

DATOS CATASTRALES

Paraje:	HACIENDA LAS VACAS	**Superficie (m²):**	60.850		
Polígono:	14	**Valor catastral (euros):**	98.759,55	**Calif. fiscal:**	CR-02
Parcela:	136	**Clasificación:**	RÚSTICA		

CARACTERÍSTICAS DE LA FINCA

NATURALEZA: RURAL

APROVECHAMIENTO ACTUAL: LABOR REGADÍO

CLASIFICACIÓN URBANÍSTICA: URBANIZABLE (SECTOR SUS-DMN-02)

FORMA Y CONFIGURACIÓN : RECTÁNGULAR

LINDEROS

Norte:	POL 14 PARC 5
Sur:	AUTOVIA A-4
Este:	POL 14 PARC 137
Oeste:	POL 14 PARC 56

AFECCIÓN

Tipo de afección: (total / parcial) PARCIAL **División de la parcela (Si/No):** NO

Derechos o gravámenes que pesan sobre la finca

BIENES AFECTADOS

Subparcela	Aprovechamiento	Unidad	Expropiación Definitiva	Servidumbre	Ocupación Temporal	Total Afección
	LABOR REGADÍO	M²	579	304	115	998
		TOTAL BIENES AFECTADOS:	579	304	115	998

AFECCIONES

TIPO	CANTIDAD	(m² –m– ud)

FICHA DE DATOS DE LA PARCELA AFECTADA

FECHA SEPTIEMBRE 2019

PROYECTO: Proyecto de Trazado. Reforma del Enlace de la Autovía del Sur (A-4) con la SE-20 (P.K. 0). Provincia de Sevilla.

TRAMO: **SUBTRAMO:**

MUNICIPIO: SEVILLA **PROVINCIA:** SEVILLA

COMUNIDAD AUTÓNOMA: ANDALUCÍA **Nº DE ORDEN:** 41.0917-0030

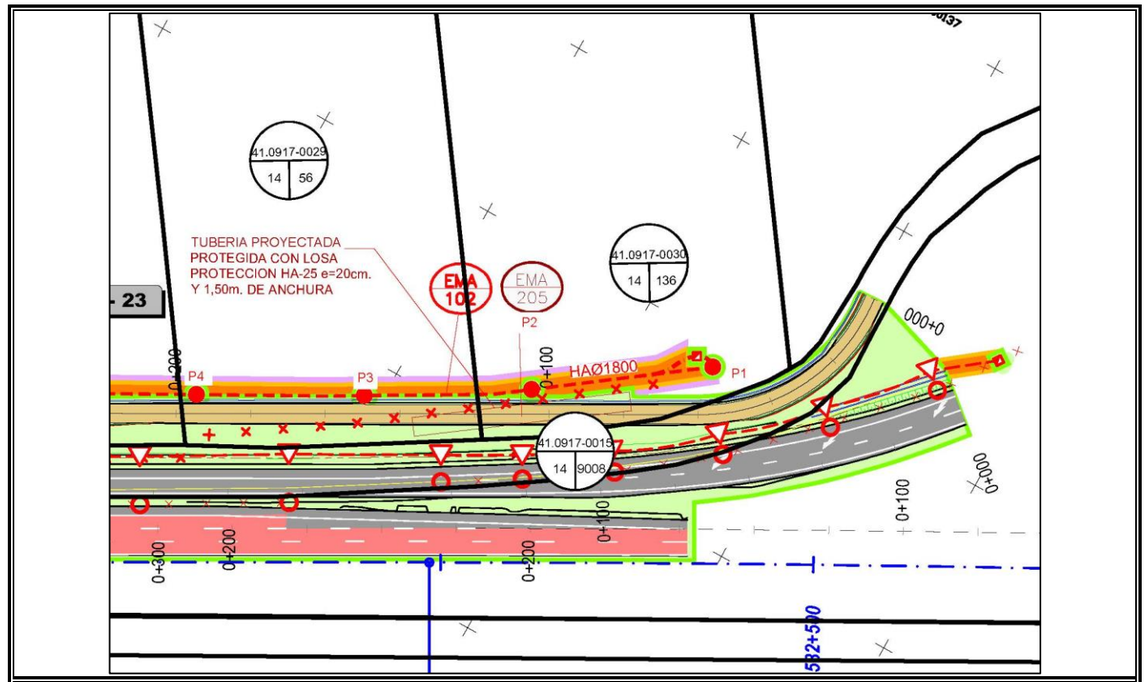



FICHA DE DATOS DE LA PARCELA AFECTADA

FECHA SEPTIEMBRE 2019

PROYECTO: Proyecto de Trazado. Reforma del Enlace de la Autovía del Sur (A-4) con la SE-20 (P.K. 0). Provincia de Sevilla.

TRAMO: **SUBTRAMO:**

MUNICIPIO: SEVILLA **PROVINCIA:** SEVILLA

COMUNIDAD AUTÓNOMA: ANDALUCÍA **Nº DE ORDEN:** 41.0917-0031

TITULARIDAD

	DATOS DEL TITULAR CATASTRAL	DATOS DEL TITULAR ACTUAL
		AYUNTAMIENTO DE SEVILLA (CENTRO DEPORTIVO ALCOSA)
NOMBRE:	DESCONOCIDO	
DNI:		*P4109100J*
DOMICILIO:		*PZ NUEVA 1*
CIUDAD:		*SEVILLA (SEVILLA)*
C. POSTAL:		*41001*
TELÉFONO:		
REPRESENTANTE:		**DNI:**
2º TITULAR:		**DNI:**
3er TITULAR:		**DNI:**

DATOS CATASTRALES

Paraje:	HACIENDA LAS VACAS	**Superficie (m²):**	-		
Polígono:	s/n	**Valor catastral (euros):**	-	**Calif. fiscal:**	-
Parcela:	s/n	**Clasificación:**	-		

CARACTERÍSTICAS DE LA FINCA

NATURALEZA: URBANA

APROVECHAMIENTO ACTUAL: CENTRO DEPORTIVO

CLASIFICACIÓN URBANÍSTICA: URBANA

FORMA Y CONFIGURACIÓN : RECTÁNGULAR

LINDEROS

Norte:	POL 14 PARC 5
Sur:	AUTOVIA A-4
Este:	POL 14 PARC 146
Oeste:	POL 14 PARC 58 y 59

AFECCIÓN

Tipo de afección: (total / parcial) PARCIAL **División de la parcela (Si/No):** NO

Derechos o gravámenes que pesan sobre la finca

BIENES AFECTADOS

Subparcela	Aprovechamiento	Unidad	Expropiación Definitiva	Servidumbre	Ocupación Temporal	Total Afección
	CENTRO DEPORTIVO	M²	426	539	261	1.226
		TOTAL BIENES AFECTADOS:	426	539	261	1.226

AFECCIONES

TIPO	CANTIDAD	(m² –m– ud)

FICHA DE DATOS DE LA PARCELA AFECTADA

FECHA SEPTIEMBRE 2019

PROYECTO: Proyecto de Trazado. Reforma del Enlace de la Autovía del Sur (A-4) con la SE-20 (P.K. 0). Provincia de Sevilla.

TRAMO: **SUBTRAMO:**

MUNICIPIO: SEVILLA **PROVINCIA:** SEVILLA

COMUNIDAD AUTÓNOMA: ANDALUCÍA **Nº DE ORDEN:** 41.0917-0031

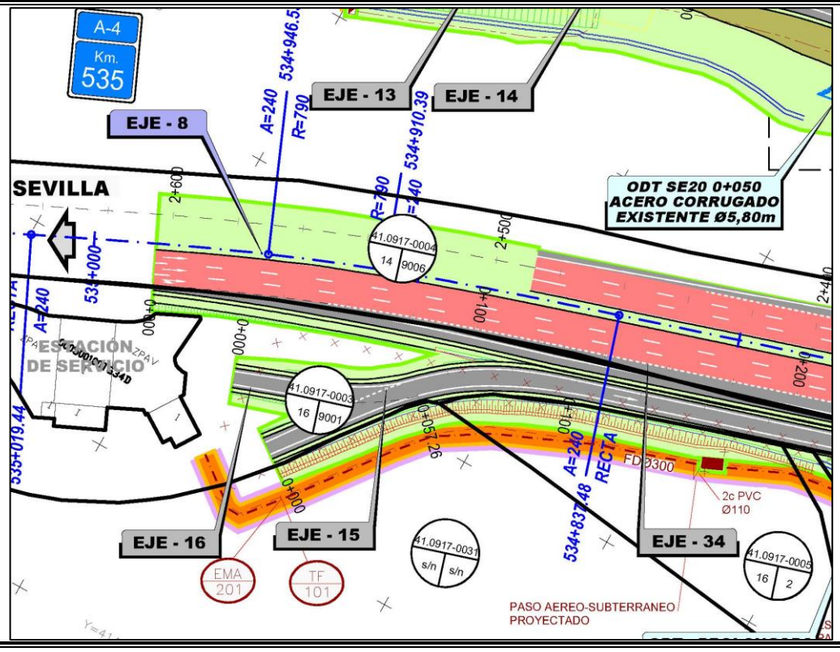



FICHA DE DATOS DE LA PARCELA AFECTADA

FECHA SEPTIEMBRE 2019

PROYECTO: Proyecto de Trazado. Reforma del Enlace de la Autovía del Sur (A-4) con la SE-20 (P.K. 0). Provincia de Sevilla.

TRAMO: **SUBTRAMO:**

MUNICIPIO: SEVILLA **PROVINCIA:** SEVILLA

COMUNIDAD AUTÓNOMA: ANDALUCÍA **Nº DE ORDEN:** 41.0917-0032

TITULARIDAD

	DATOS DEL TITULAR CATASTRAL	DATOS DEL TITULAR ACTUAL
NOMBRE:	DESCONOCIDO	AYUNTAMIENTO DE SEVILLA
DNI:		*P4109100J*
DOMICILIO:		*PZ NUEVA 1*
CIUDAD:		*SEVILLA (SEVILLA)*
C. POSTAL:		*41001*
TELÉFONO:		
REPRESENTANTE:		**DNI:**
2º TITULAR:		**DNI:**
3er TITULAR:		**DNI:**

DATOS CATASTRALES

Paraje: HACIENDA S. ILDEFONSO **Superficie (m²):** -

Polígono: - **Valor catastral (euros):** - **Calif. fiscal:** -

Parcela: 0015001TG4415S **Clasificación:** -

CARACTERÍSTICAS DE LA FINCA

NATURALEZA: RURAL

APROVECHAMIENTO ACTUAL: IMPRODUCTIVO

CLASIFICACIÓN URBANÍSTICA: URBANO

FORMA Y CONFIGURACIÓN : IRREGULAR

LINDEROS

Norte: AUTOVIA A-4

Sur: POL 16 PARC 13

Este: POL 16 PARC 13

Oeste: POL 16 PARC 13

AFECCIÓN

Tipo de afección: (total / parcial) PARCIAL **División de la parcela (Si/No):** NO

Derechos o gravámenes que pesan sobre la finca

BIENES AFECTADOS

Subparcela	Aprovechamiento	Unidad	Expropiación Definitiva	Servidumbre	Ocupación Temporal	Total Afección
	IMPRODUCTIVO	M²	15	373	233	621
	TOTAL BIENES AFECTADOS:		15	373	233	621

AFECCIONES

TIPO	CANTIDAD	(m² –m– ud)

FICHA DE DATOS DE LA PARCELA AFECTADA

FECHA SEPTIEMBRE 2019

PROYECTO: Proyecto de Trazado. Reforma del Enlace de la Autovía del Sur (A-4) con la SE-20 (P.K. 0). Provincia de Sevilla.

TRAMO: **SUBTRAMO:**

MUNICIPIO: SEVILLA **PROVINCIA:** SEVILLA

COMUNIDAD AUTÓNOMA: ANDALUCÍA **Nº DE ORDEN:** 41.0917-0032

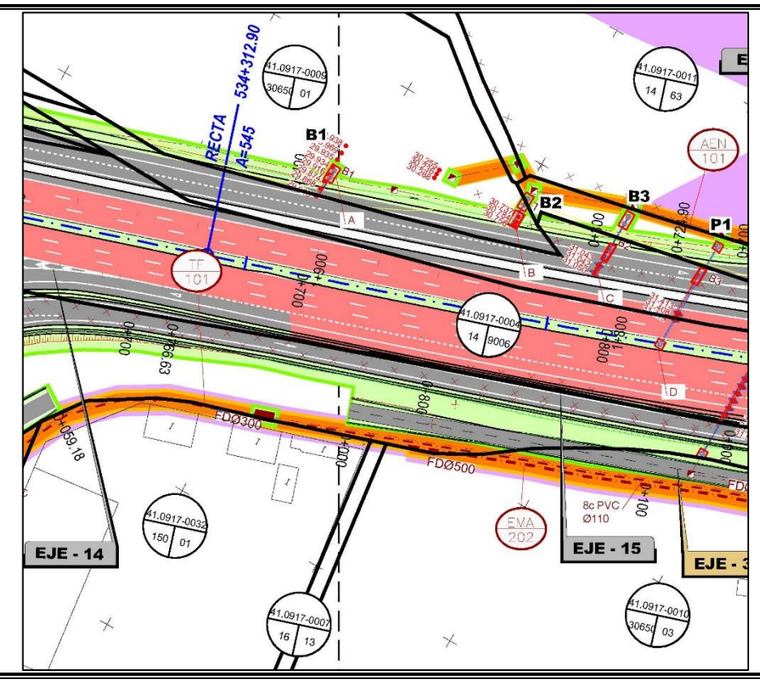



FICHA DE DATOS DE LA PARCELA AFECTADA

FECHA SEPTIEMBRE 2019

PROYECTO: Proyecto de Trazado. Reforma del Enlace de la Autovía del Sur (A-4) con la SE-20 (P.K. 0). Provincia de Sevilla.

TRAMO: **SUBTRAMO:**

MUNICIPIO: SEVILLA **PROVINCIA:** SEVILLA

COMUNIDAD AUTÓNOMA: ANDALUCÍA **Nº DE ORDEN:** 41.0917-0033

TITULARIDAD

	DATOS DEL TITULAR CATASTRAL	DATOS DEL TITULAR ACTUAL
NOMBRE:	CARRASCO AGUILAR ISIDORO	CARRASCO AGUILAR ISIDORO
DNI:	27715950F	27715950F
DOMICILIO:	CL JESUS DEL GRAN PODER 32	CL JESUS DEL GRAN PODER 32
CIUDAD:	*SEVILLA (SEVILLA)*	*SEVILLA (SEVILLA)*
C. POSTAL:	*41001*	*41001*
TELÉFONO:		
REPRESENTANTE:		**DNI:**
2º TITULAR:		**DNI:**
3er TITULAR:		**DNI:**

DATOS CATASTRALES

Paraje:	PINARILLO	**Superficie (m²):**	11.825		
Polígono:	14	**Valor catastral (euros):**	19.191,99	**Calif. fiscal:**	I-00
Parcela:	66	**Clasificación:**	RÚSTICA		

CARACTERÍSTICAS DE LA FINCA

NATURALEZA: RURAL

APROVECHAMIENTO ACTUAL: IMPRODUCTIVO

CLASIFICACIÓN URBANÍSTICA: URBANIZABLE (SECTOR SUS-DMN-03)

FORMA Y CONFIGURACIÓN : RECTÁNGULAR

LINDEROS

Norte:	AUTOVIA A-4
Sur:	POL 16 PARC 13
Este:	POL 16 PARC 13
Oeste:	POL 16 PARC 13

AFECCIÓN

Tipo de afección: (total / parcial) PARCIAL **División de la parcela (Si/No):** NO

Derechos o gravámenes que pesan sobre la finca

BIENES AFECTADOS

Subparcela	Aprovechamiento	Unidad	Expropiación Definitiva	Servidumbre	Ocupación Temporal	Total Afección
d	IMPRODUCTIVO	M²	0	87	61	148
		TOTAL BIENES AFECTADOS:	0	87	61	148

AFECCIONES

TIPO	CANTIDAD	(m² –m– ud)

FICHA DE DATOS DE LA PARCELA AFECTADA

FECHA SEPTIEMBRE 2019

PROYECTO: Proyecto de Trazado. Reforma del Enlace de la Autovía del Sur (A-4) con la SE-20 (P.K. 0). Provincia de Sevilla.

TRAMO: **SUBTRAMO:**

MUNICIPIO: SEVILLA **PROVINCIA:** SEVILLA

COMUNIDAD AUTÓNOMA: ANDALUCÍA **Nº DE ORDEN:** 41.0917-0033

