

MINISTERIO DE OBRAS PÚBLICAS

SECRETARÍA DE ESTADO DE PARTICIPACIÓN E INICIATIVAS EMPRESARIALES


DIRECCIÓN GENERAL DE CARRETERAS

DEMARCAÇÃO DE CARRETERAS DEL ESTADO EN EXTREMADURA

EL DIRECTOR DEL PROYECTO

Fernando Padroza Magariz

CONSULTOR



AUTOR DEL PROYECTO

José de Oña Ortega

CLASE

EI-CC-13

ESTUDIO

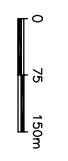
INFORMATIVO FASE B

TÍTULO

ALTERNATIVAS DE CONEXIÓN ENTRE LA AUTOVÍA TRUJILLO-CÁCERES (A-58) Y LA AUTOVÍA DE LA PLATA (A-66) EN EL ENTORNO DE CÁCERES

ESCALAS

1:5.000 ORIGINAL - A1



0 75 150m

GRÁFICA

DESIGNACIÓN

PLANOS DE ALTERNATIVAS ESTUDIADAS ALTERNATIVA 7

NOMBRE FICHERO

040107H03

FECHA

JUNIO 2010

PLANO

4.1.7

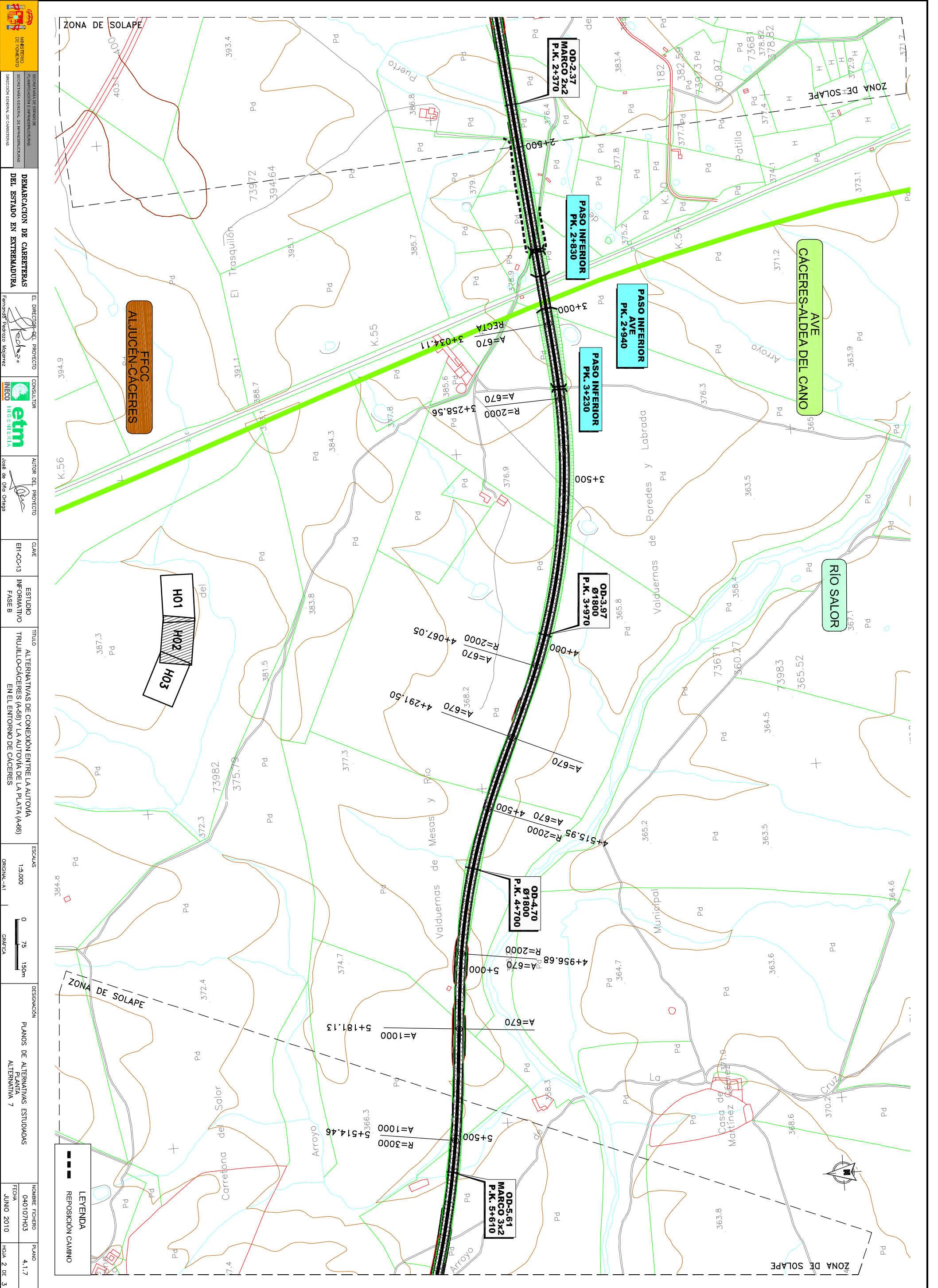
HOJA 1 DE 3

ENLACE C	
A-66	ALTERNATIVA
N-630	ALTERNATIVA
ALTERNATIVA	ALTERNATIVA


LEYENDA

REPOSICIÓN CAMINO


ZONA DE SOLAPE



 MINISTERIO DE OBRAS PÚBLICAS DIRECCIÓN GENERAL DE CARRETERAS	SECRETARÍA DE ESTADO DE INFRAESTRUCTURAS, TRANSPORTES Y LOGÍSTICA DIRECCIÓN GENERAL DE INGENIERÍA DE CARRETERAS
	DEMARCACION DE CARRETERAS DEL ESTADO EN EXTREMADURA DIRECCIÓN GENERAL DE CARRETERAS
EL DIRECTOR DEL PROYECTO Fernando Muñoz Maynez	CONSULTOR etm INGENIERÍA
AUTOR DEL PROYECTO José de Oña Ortega	CADAFE EIT-OC-13
ESTUDIO INFORMATIVO FASE B	TÍTULO ALTERNATIVAS DE CONEXIÓN ENTRE LA AUTOVÍA TRUILLO-CÁCERES (A-69) Y LA AUTOVÍA DE LA PLATA (A-66) EN EL ENTORNO DE CÁCERES
ESCALAS ORIGINAL-A1 1:5.000	DESIGNACIÓN PLANOS DE ALTERNATIVAS ESTUDIADAS Opción 7 ALTERNATIVA 7
LEGENDA REPOSICION CAMINO	NOMBRE FICHERO 040107H03
FECHA JUNIO 2010	PLANO 4.1.7
H01 H02 H03	HOJA 2 DE 3


MINISTERIO DE FOMENTO
 SECRETARÍA DE ESTADO DE INFRAESTRUCTURAS Y TRANSPORTES
 DIRECCIÓN GENERAL DE CARRETERAS
 DIRECCIÓN GENERAL DE CARRETERAS

DEMARCAACION DE CARRETERAS DEL ESTADO EN EXTREMADURA
 El DIRECTOR DEL PROYECTO: Fernando Muñoz Moya

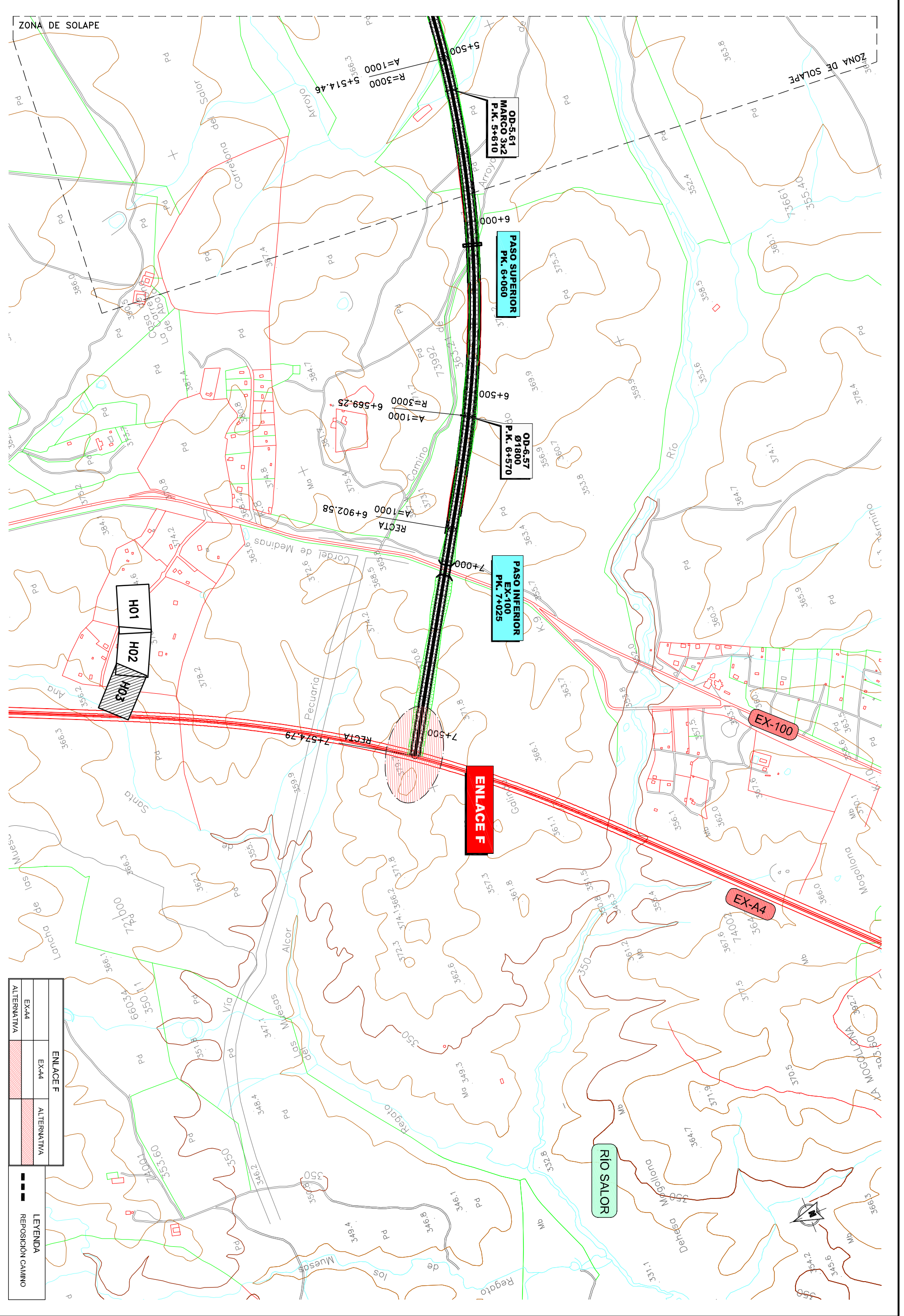
CONSULTOR

etm ingeniería
 AUTOR DEL PROYECTO: José de Oña Ortega

CADAE
 EIM-OC-13
 ESTUDIO INFORMATIVO FASE B
 TÍTULO: ALTERNATIVAS DE CONEXION ENTRE LA AUTOVIA TRUILLOCAJACERES (A-69) Y LA AUTOVIA DE LA PLATA (A-66) EN EL ENTORNO DE CÁCERES

ESCALAS: 1:5.000 ORIGINAL-A1

0 75 150m
 GRÁFICA

DESIGNACION: PLANOS DE ALTERNATIVAS ESTUDIADAS
 PLAN: 040107H03
 FECHA: JUNIO 2010
 HOJA 3 DE 3



ENLACE F		ALTERNATIVA
EX-A4	EX-A4	ALTERNATIVA
ALTERNATIVA		ALTERNATIVA

LEGENDA	
	REPOSICION CAMINO