

ENLACE A

**ODT 1
MARCO 2X2
P.K. 0+740**

**ODT 2
MARCO 2X2
P.K. 0+980**

**ODT 4
MARCO 2X2
P.K. 2+168**

**ODT 5
MARCO 2X2
P.K. 2+500**

**PASO SUPERIOR
PK. 1+962**

**PASO SUPERIOR
PK. 2+776**

**PASO SUPERIOR
PK. 3+800**

SIERRA DE FUENTES

ENLACE A		ALTERNATIVA	LEYENDA
A-58	ALTERNATIVA		



SECRETARÍA DE ESTADO DE PLANIFICACIÓN E INFRAESTRUCTURAS
SECRETARÍA GENERAL DE INFRAESTRUCTURAS
DIRECCIÓN GENERAL DE CARRETERAS

DEMARCACION DE CARRETERAS DEL ESTADO EN EXTREMADURA

EL DIRECTOR DEL PROYECTO
Fernando Pedraza
Fernando Pedraza Majarrez

CONSULTOR
etm INGENIERIA
INECO

ACTUALIZACIÓN
LYGESA

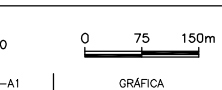
EL ING. DE CAMINOS CC Y PP AUTOR DE LA ACTUALIZACIÓN
José Luis López Alonso

CLAVE
E11-CC-13

ESTUDIO INFORMATIVO FASE B

TÍTULO ALTERNATIVAS DE CONEXIÓN ENTRE LA AUTOVÍA TRUJILLO-CÁCERES (A-58) Y LA AUTOVÍA DE LA PLATA (A-66) EN EL ENTORNO DE CÁCERES

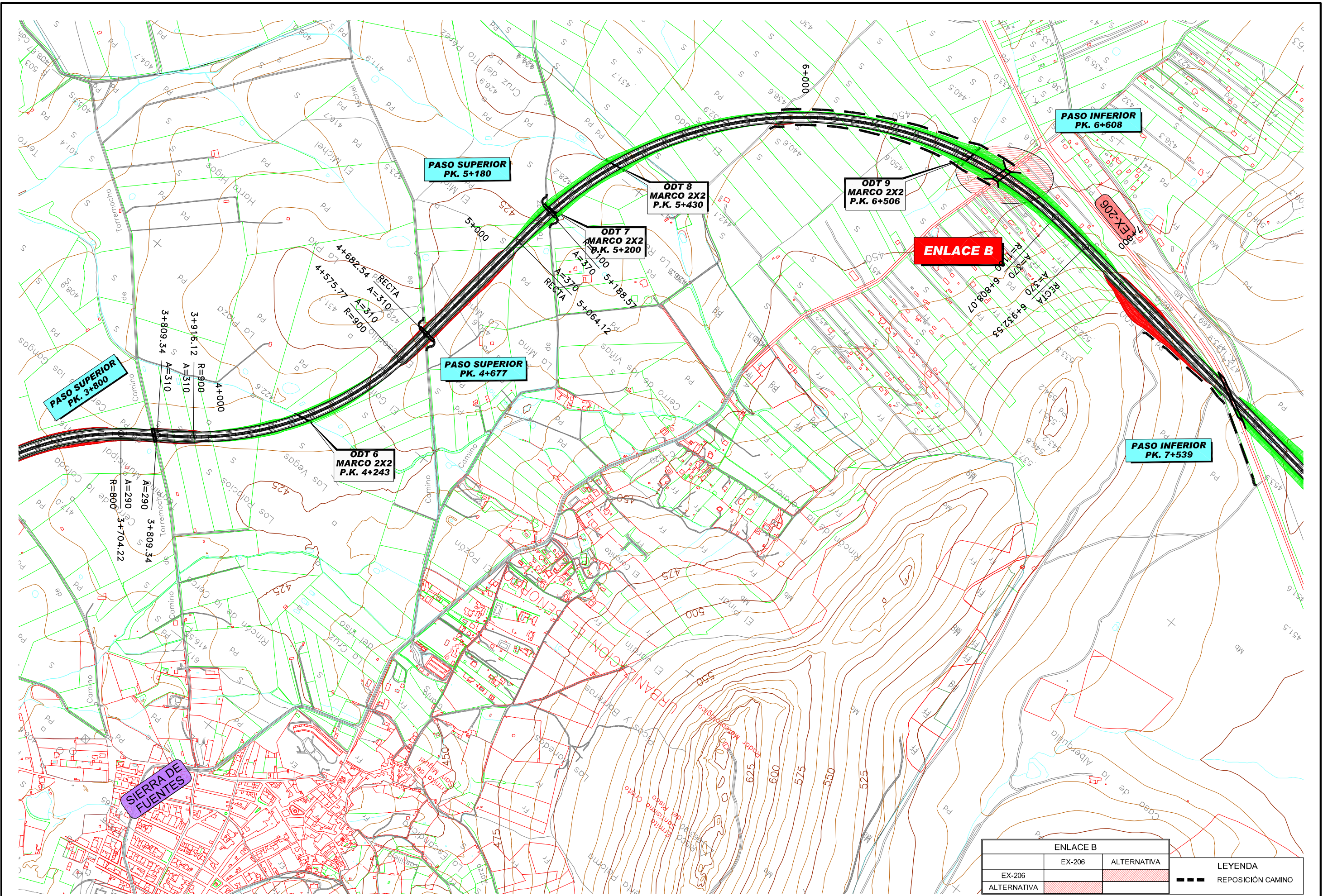
ESCALAS
1:5.000
ORIGINAL-A1



DESIGNACIÓN
PLANOS DE ALTERNATIVAS ESTUDIADAS PLANTA ALTERNATIVA 8

NOMBRE FICHERO
040105H04
FECHA
MAYO 2019

PLANO
4.1.8
HOJA 1 DE 4



ENLACE B		LEYENDA
EX-206	ALTERNATIVA	
EX-206	ALTERNATIVA	REPOSICIÓN CAMINO



SECRETARÍA DE ESTADO DE PLANIFICACIÓN E INFRAESTRUCTURAS
SECRETARÍA GENERAL DE INFRAESTRUCTURAS
DIRECCIÓN GENERAL DE CARRETERAS

DEMARCACION DE CARRETERAS DEL ESTADO EN EXTREMADURA

EL DIRECTOR DEL PROYECTO
Fernando Pedraza Majarrez



ACTUALIZACIÓN
EL ING. DE CAMINOS CC Y PP AUTOR DE LA ACTUALIZACIÓN
José Luis López Alonso

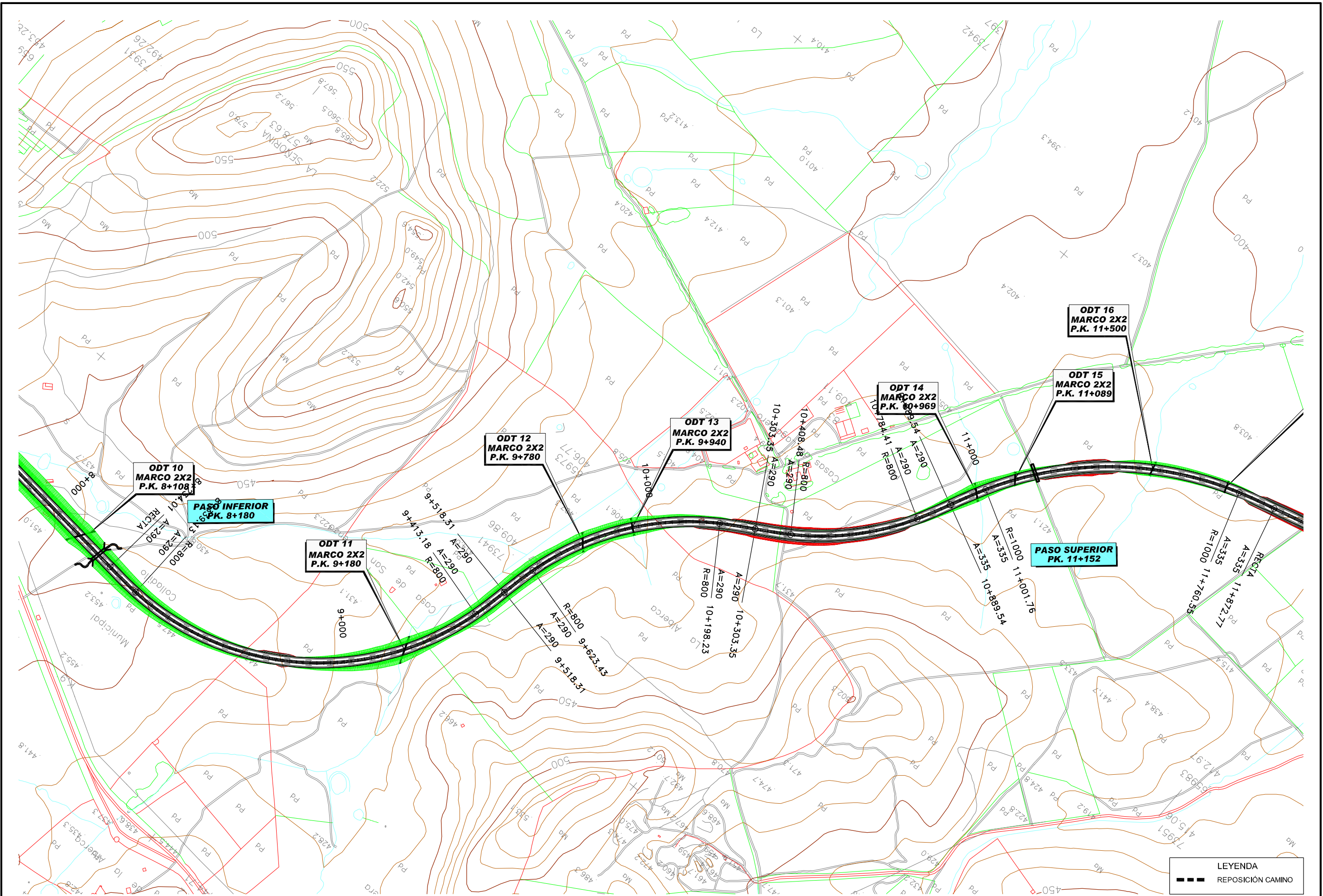
CLAVE E11-CC-13
ESTUDIO INFORMATIVO FASE B

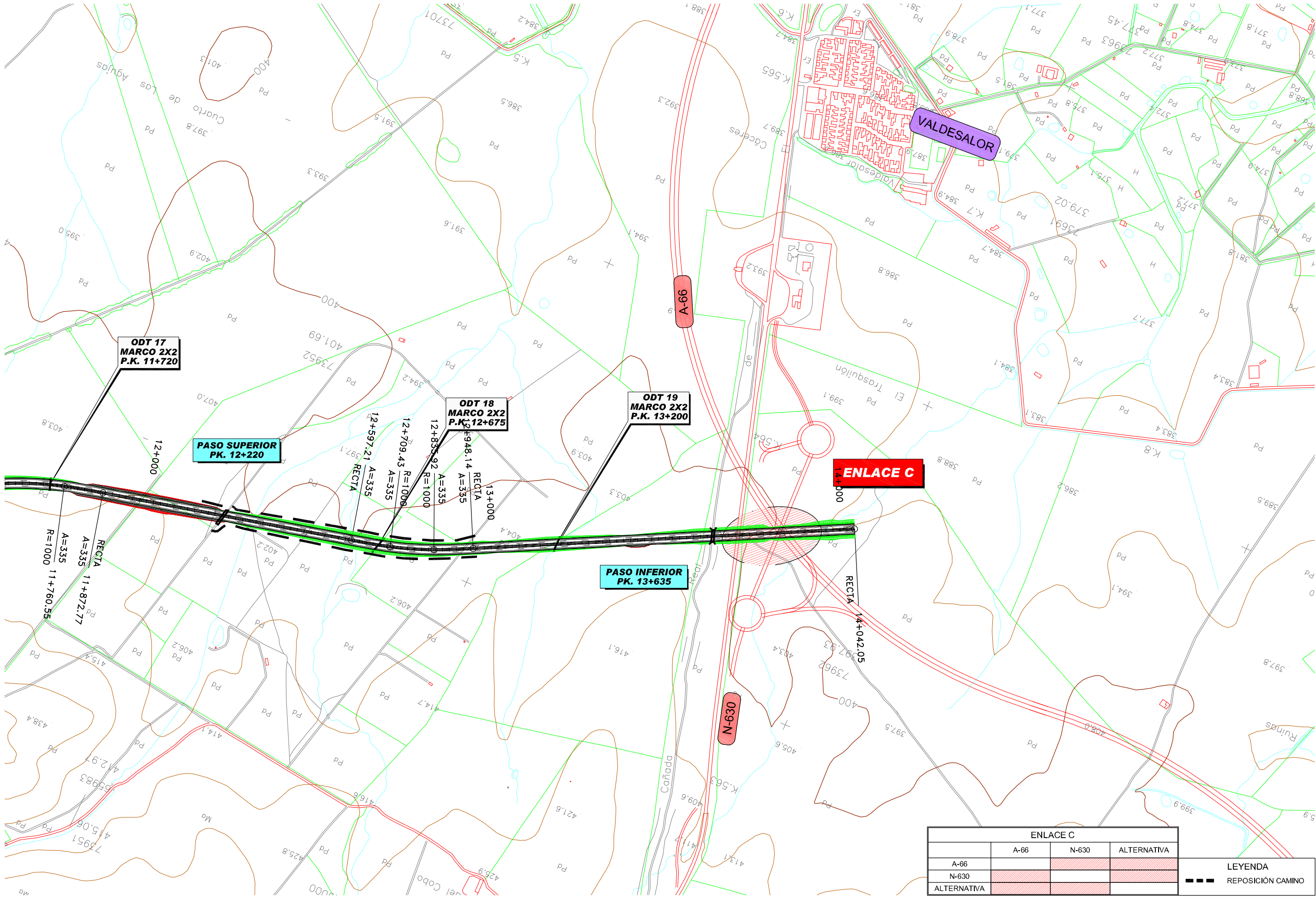
TÍTULO ALTERNATIVAS DE CONEXIÓN ENTRE LA AUTOVÍA TRUJILLO-CÁCERES (A-58) Y LA AUTOVÍA DE LA PLATA (A-66) EN EL ENTORNO DE CÁCERES

ESCALAS 1:5.000 ORIGINAL-A1
0 75 150m
GRÁFICA

DESIGNACIÓN PLANOS DE ALTERNATIVAS ESTUDIADAS PLANTA ALTERNATIVA 8

NOMBRE FICHERO 040105H04
FECHA MAYO 2019
PLANO 4.1.8
HOJA 2 DE 4





ODT 17
MARCO 2X2
P.K. 11+720

PASO SUPERIOR
PK. 12+220

ODT 18
MARCO 2X2
P.K. 12+675

ODT 19
MARCO 2X2
P.K. 13+200

ENLACE C

PASO INFERIOR
PK. 13+635

ENLACE C			
A-66	A-66	N-630	ALTERNATIVA
A-66	A-66	N-630	ALTERNATIVA
N-630	N-630	A-66	ALTERNATIVA
ALTERNATIVA	ALTERNATIVA	ALTERNATIVA	ALTERNATIVA

LEYENDA	
	REPOSICIÓN CAMINO



SECRETARÍA DE ESTADO DE PLANIFICACIÓN E INFRAESTRUCTURAS
SECRETARÍA GENERAL DE INFRAESTRUCTURAS
DIRECCIÓN GENERAL DE CARRETERAS

DEMARCAción DE CARRETERAS DEL ESTADO EN EXTREMADURA

EL DIRECTOR DEL PROYECTO
Fernando Pedraza
Fernando Pedraza Majarrez



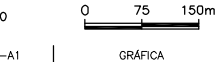
ACTUALIZACIÓN
EL ING. DE CAMINOS CC Y PP
AUTOR DE LA ACTUALIZACIÓN
José Luis López Alonso

CLAVE
EI1-CC-13

ESTUDIO INFORMATIVO FASE B

TÍTULO
ALTERNATIVAS DE CONEXIÓN ENTRE LA AUTOVÍA TRUJILLO-CÁCERES (A-58) Y LA AUTOVÍA DE LA PLATA (A-66) EN EL ENTORNO DE CÁCERES

ESCALAS
1:5.000
ORIGINAL-A1



DESIGNACIÓN
PLANOS DE ALTERNATIVAS ESTUDIADAS
PLANTA ALTERNATIVA 8

NOMBRE FICHERO
040105H04
FECHA
MAYO 2019

PLANO
4.1.8
HOJA 4 DE 4