

ENLACE A		ALTERNATIVA	LEYENDA
A-58	ALTERNATIVA		



SECRETARÍA DE ESTADO DE PLANIFICACIÓN E INFRAESTRUCTURAS
SECRETARÍA GENERAL DE INFRAESTRUCTURAS
DIRECCIÓN GENERAL DE CARRETERAS

DEMARCACION DE CARRETERAS DEL ESTADO EN EXTREMADURA

EL DIRECTOR DEL PROYECTO
Fernando Pedrazo Majarrez



ACTUALIZACIÓN
EL ING. DE CAMINOS CC Y PP AUTOR DE LA ACTUALIZACIÓN
CLAVE E11-CC-13
ESTUDIO INFORMATIVO FASE B

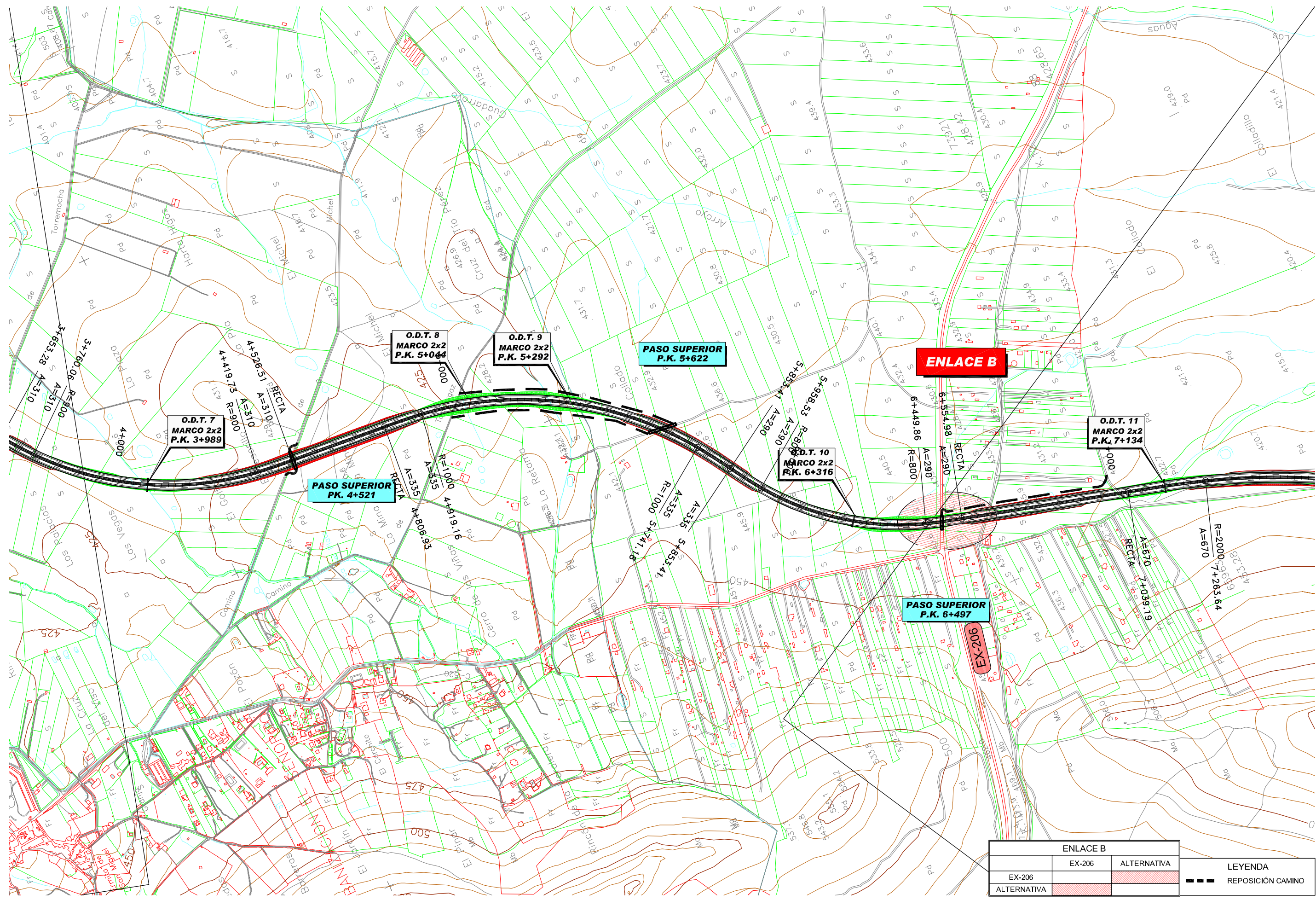
TÍTULO ALTERNATIVAS DE CONEXIÓN ENTRE LA AUTOVÍA TRUJILLO-CÁCERES (A-58) Y LA AUTOVÍA DE LA PLATA (A-66) EN EL ENTORNO DE CÁCERES

ESCALAS 1:5.000 ORIGINAL-A1
0 75 150m
GRÁFICA

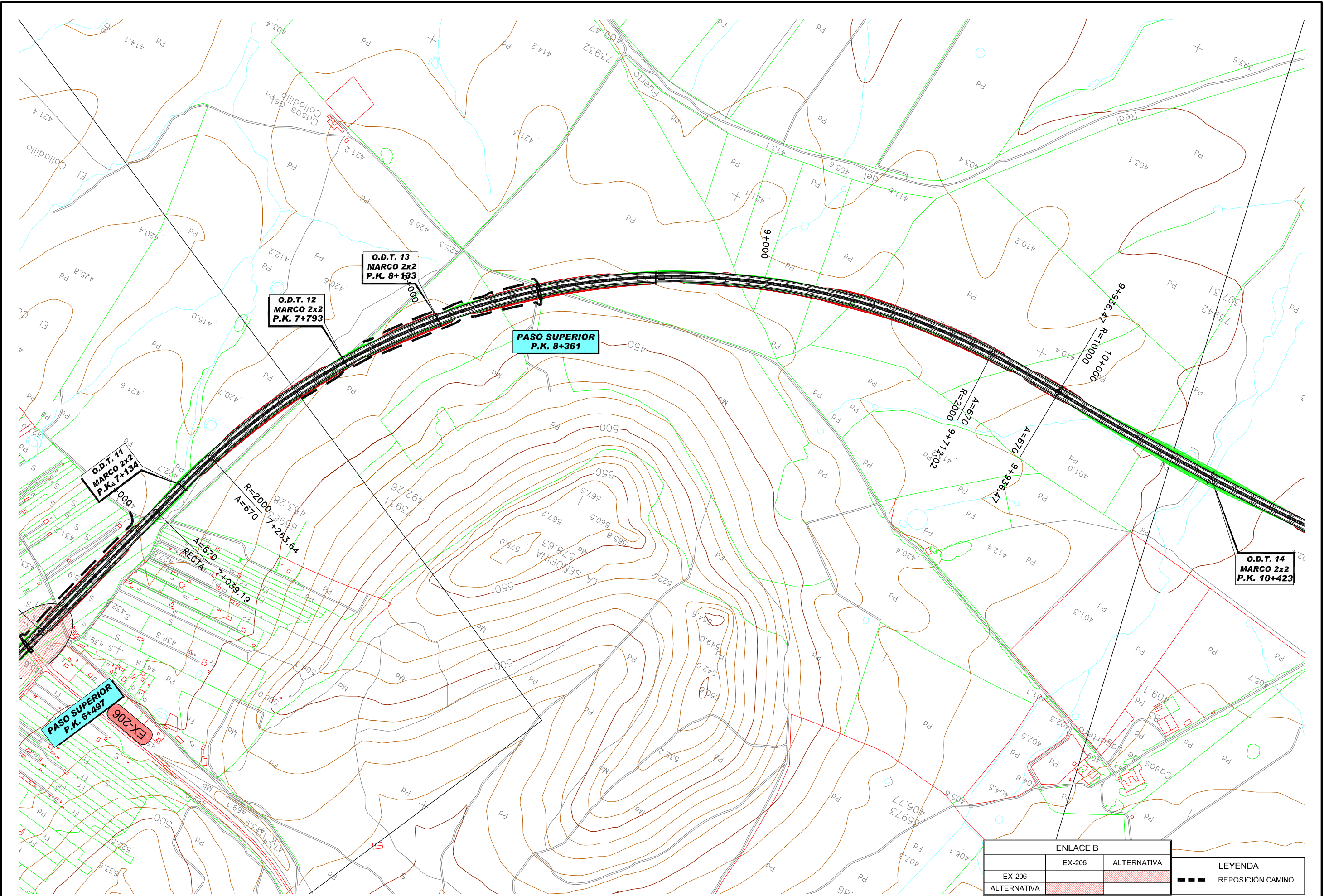
DESIGNACIÓN PLANOS DE ALTERNATIVAS ESTUDIADAS PLANTA ALTERNATIVA 9

NOMBRE FICHERO 040105H04
FECHA MAYO 2019

PLANO 4.1.9
HOJA 1 DE 4



ENLACE B			LEYENDA
EX-206	EX-206	ALTERNATIVA	
EX-206	EX-206	ALTERNATIVA	REPOSICIÓN CAMINO



ENLACE B			LEYENDA
EX-206	ALTERNATIVA	REPOSICIÓN CAMINO	
EX-206	ALTERNATIVA		— — —



SECRETARÍA DE ESTADO DE PLANIFICACIÓN E INFRAESTRUCTURAS
SECRETARÍA GENERAL DE INFRAESTRUCTURAS
DIRECCIÓN GENERAL DE CARRETERAS

DEMARCACION DE CARRETERAS DEL ESTADO EN EXTREMADURA

EL DIRECTOR DEL PROYECTO
Fernando Pedraza
Fernando Pedraza Majarrez



ACTUALIZACIÓN
EL ING. DE CAMINOS CC Y PP
AUTOR DE LA ACTUALIZACIÓN
José Luis López Alonso

CLAVE
EI1-CC-13

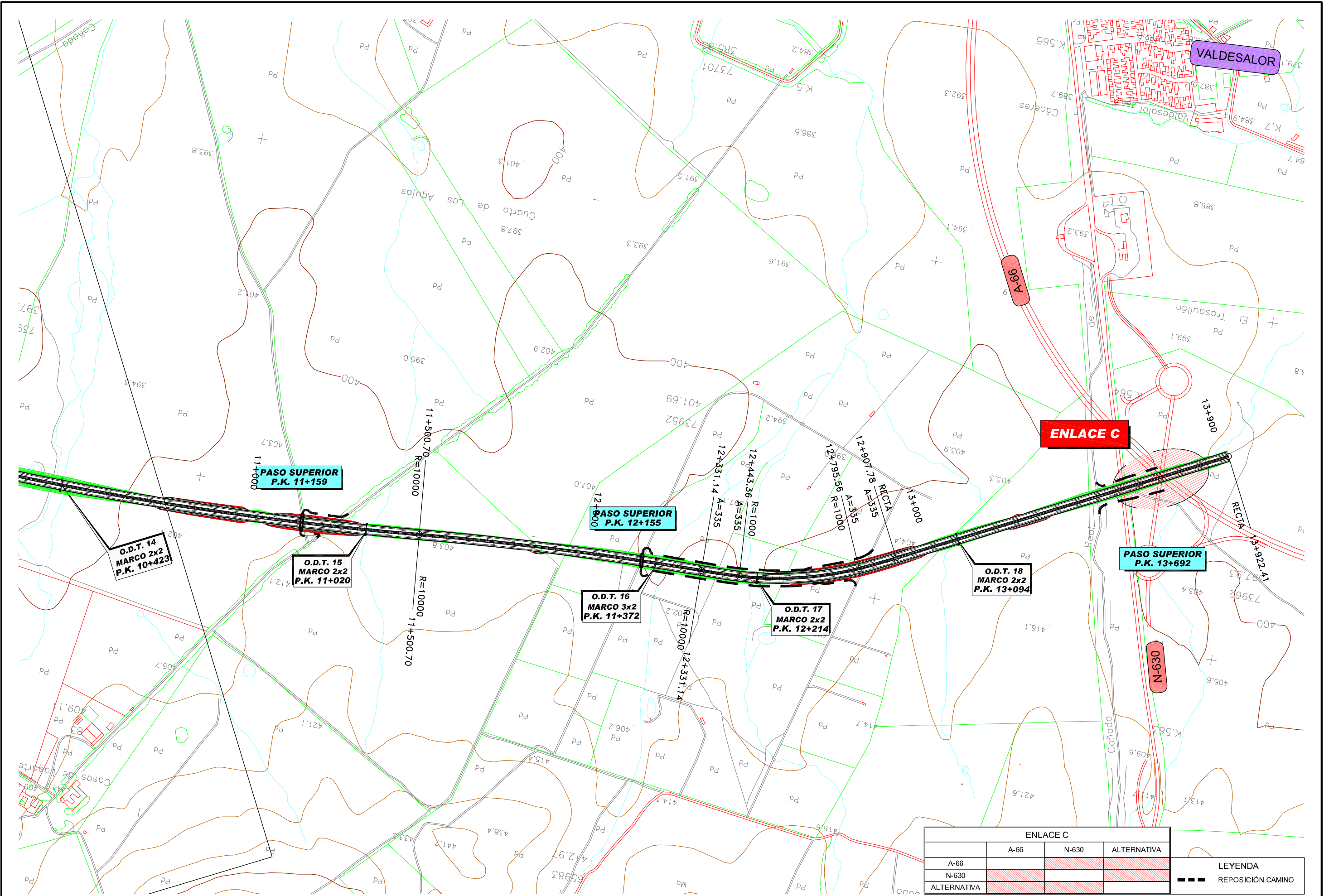
ESTUDIO INFORMATIVO FASE B

TÍTULO ALTERNATIVAS DE CONEXIÓN ENTRE LA AUTOVÍA TRUJILLO-CÁCERES (A-58) Y LA AUTOVÍA DE LA PLATA (A-66) EN EL ENTORNO DE CÁCERES

ESCALAS
1:5.000
ORIGINAL-A1
0 75 150m
GRÁFICA

DESIGNACIÓN
PLANOS DE ALTERNATIVAS ESTUDIADAS
PLANTA ALTERNATIVA 9

NOMBRE FICHERO
040105H04
FECHA
MAYO 2019
PLANO
4.1.9
HOJA 3 DE 4



ENLACE C			
A-66	A-66	N-630	ALTERNATIVA
N-630			
ALTERNATIVA			

LEYENDA	
	REPOSICIÓN CAMINO