

ENLACE A		LEYENDA
A-58	ALTERNATIVA	
A-58		REPOSICIÓN CAMINO
ALTERNATIVA		



SECRETARÍA DE ESTADO DE PLANEACIÓN E INFRAESTRUCTURAS
SECRETARÍA GENERAL DE INFRAESTRUCTURAS
DIRECCIÓN GENERAL DE CARRETERAS

DEMARCAción DE CARRETERAS DEL ESTADO EN EXTREMADURA

EL DIRECTOR DEL PROYECTO
Fernando Pedraza
Fernando Pedraza Majarrez

CONSULTOR
etm
INGENIERÍA

ACTUALIZACIÓN
LYGESA

EL ING. DE CAMINOS CC Y PP
AUTOR DE LA ACTUALIZACIÓN
José Luis López Alonso
Clave: EI-CC-13

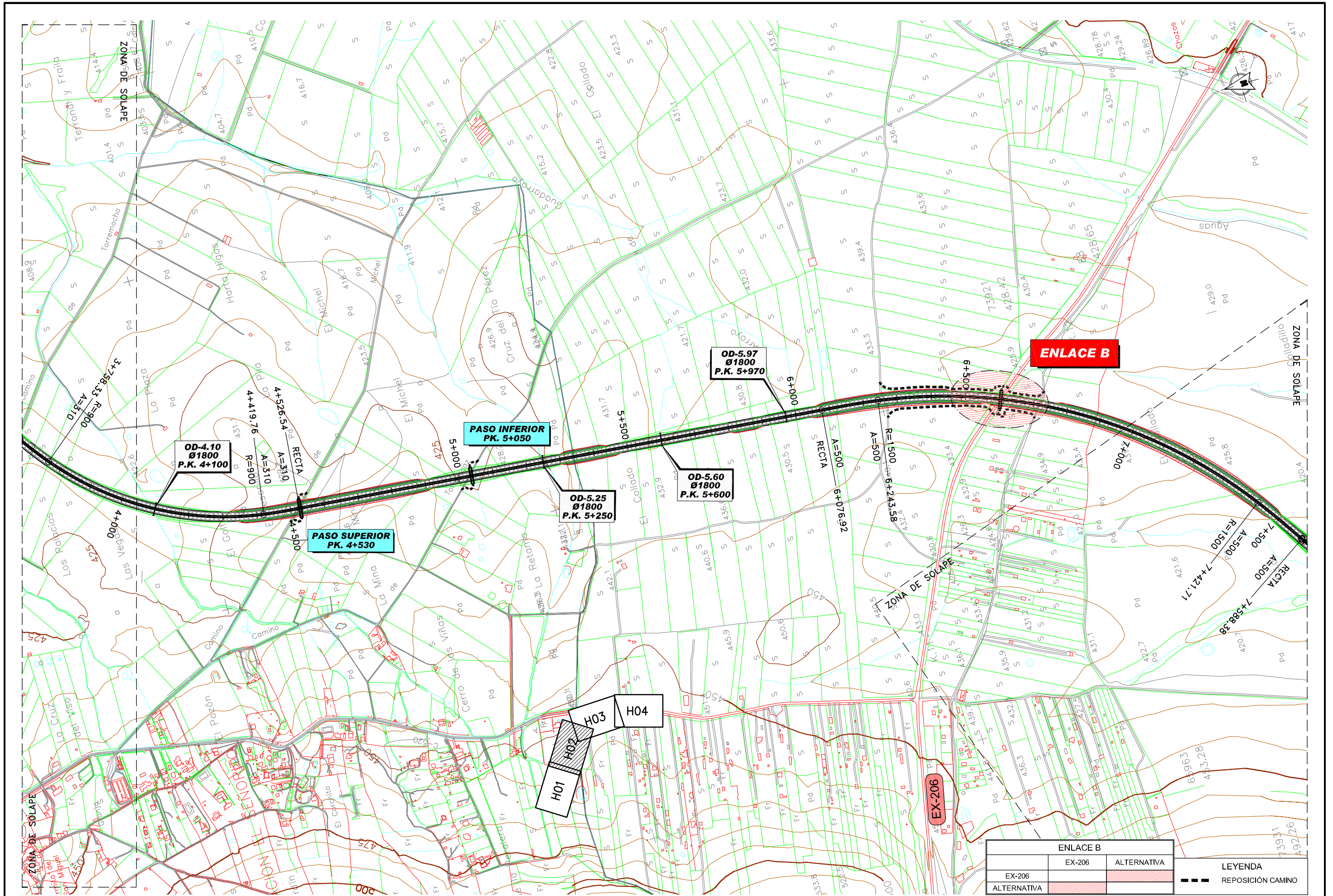
ESTUDIO INFORMATIVO FASE B

TÍTULO ALTERNATIVAS DE CONEXIÓN ENTRE LA AUTOVÍA TRUJILLO-CÁCERES (A-58) Y LA AUTOVÍA DE LA PLATA (A-66) EN EL ENTORNO DE CÁCERES

ESCALAS
1:5.000
ORIGINAL-A1
GRÁFICA

DESIGNACIÓN PLANOS DE ALTERNATIVAS SELECCIONADAS PLANTA ALTERNATIVA 1

NOMBRE FICHERO 050101H04
FECHA MAYO 2019
PLANO 5.1.1
HOJA 1 DE 4



ENLACE B		LEYENDA
EX-206	ALTERNATIVA	
EX-206	ALTERNATIVA	



SECRETARÍA DE ESTADO DE PLANEACIÓN E INFRAESTRUCTURAS
SECRETARÍA GENERAL DE INFRAESTRUCTURAS
DIRECCIÓN GENERAL DE CARRETERAS

DEMARCACION DE CARRETERAS DEL ESTADO EN EXTREMADURA

EL DIRECTOR DEL PROYECTO
Fernando Pedraza
Fernando Pedraza Majarrez

CONSULTOR
etm
INGENIERÍA

ACTUALIZACIÓN
LYGESA

EL ING. DE CAMINOS CC Y PP AUTOR DE LA ACTUALIZACIÓN
José Luis López Alonso

CLAVE
EH-CC-13

ESTUDIO INFORMATIVO FASE B

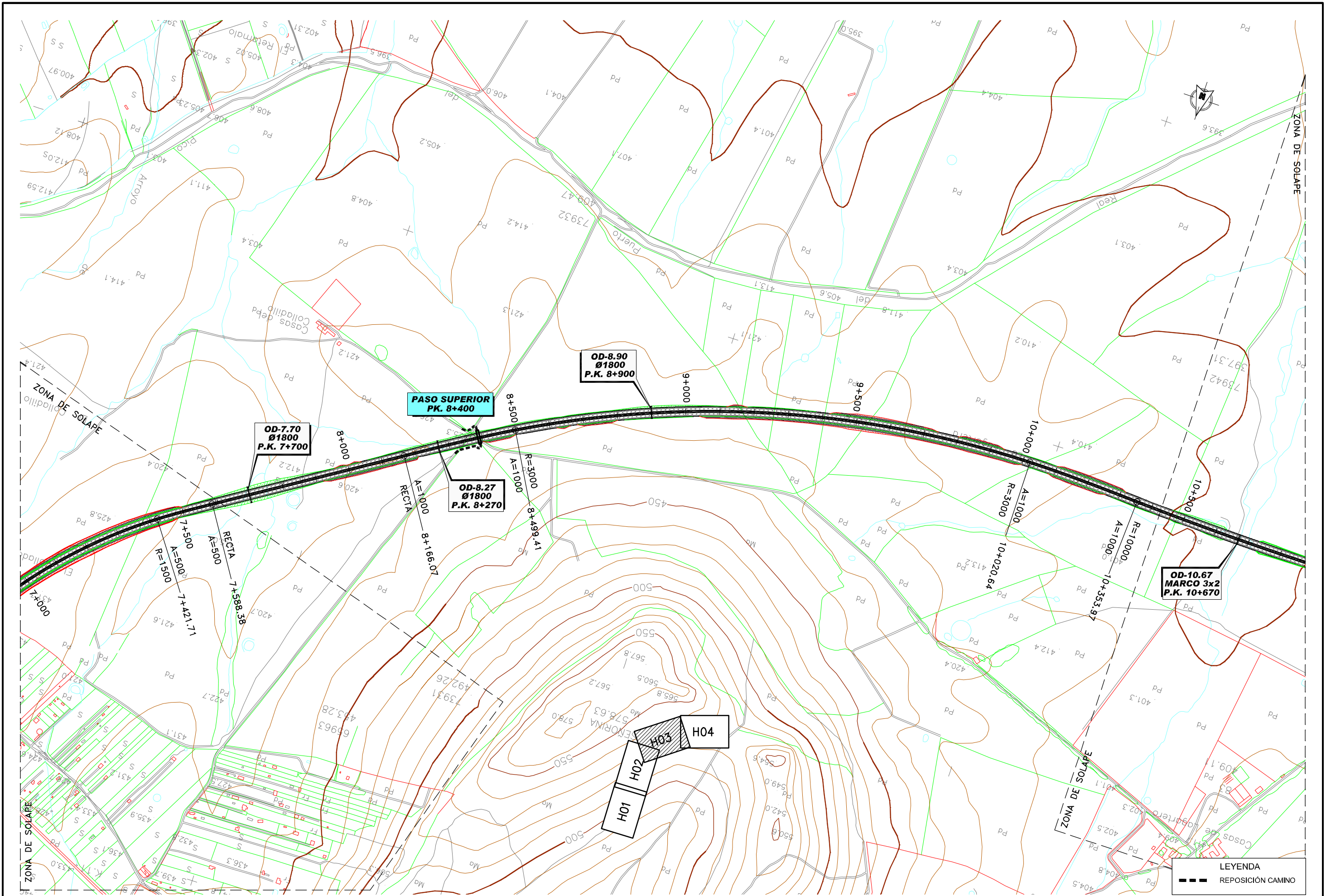
TÍTULO ALTERNATIVAS DE CONEXIÓN ENTRE LA AUTOVÍA TRUJILLO-CÁCERES (A-58) Y LA AUTOVÍA DE LA PLATA (A-66) EN EL ENTORNO DE CÁCERES

ESCALAS
1:5.000
ORIGINAL-A1

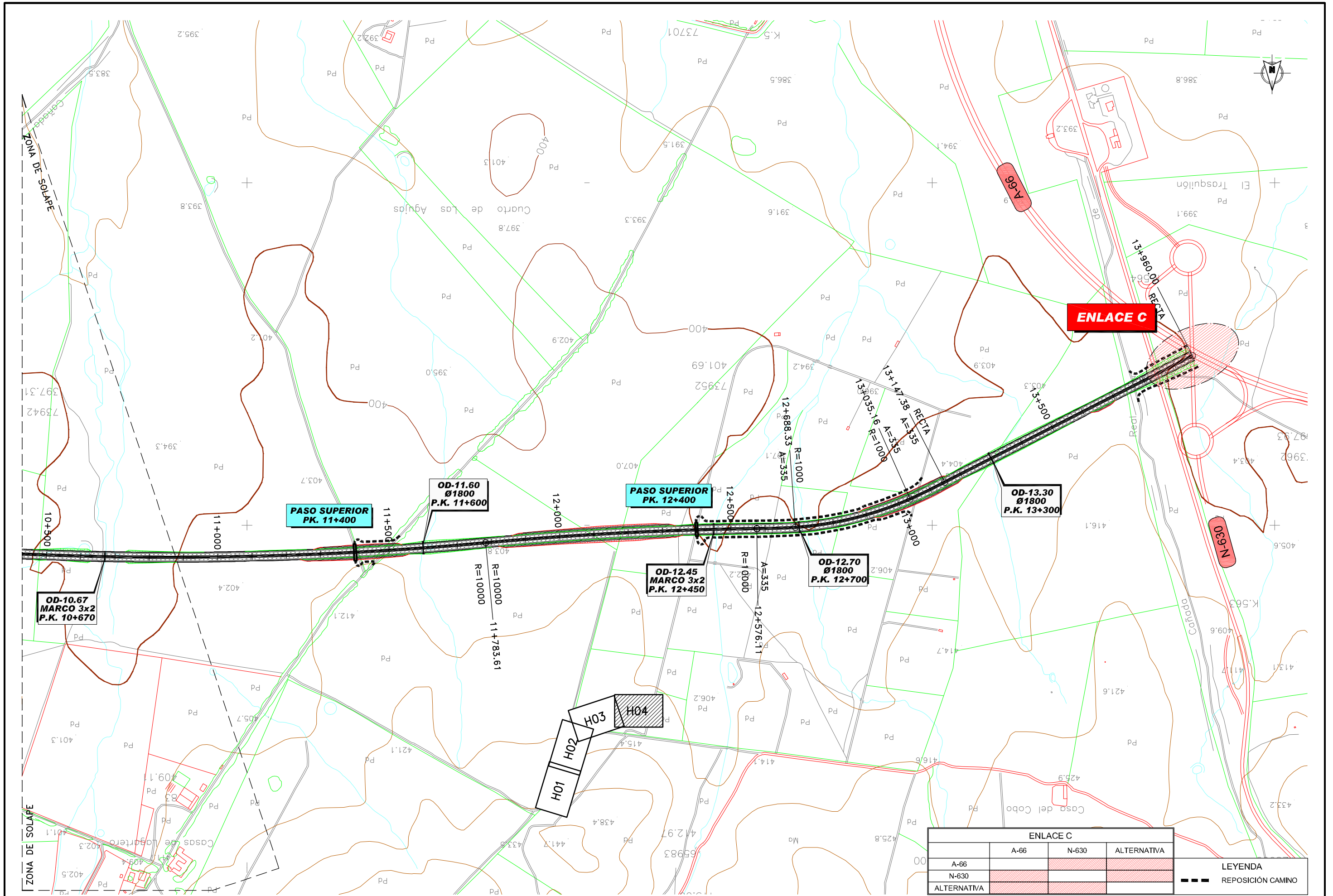


DESIGNACIÓN
PLANOS DE ALTERNATIVAS SELECCIONADAS
PLANTA ALTERNATIVA 1

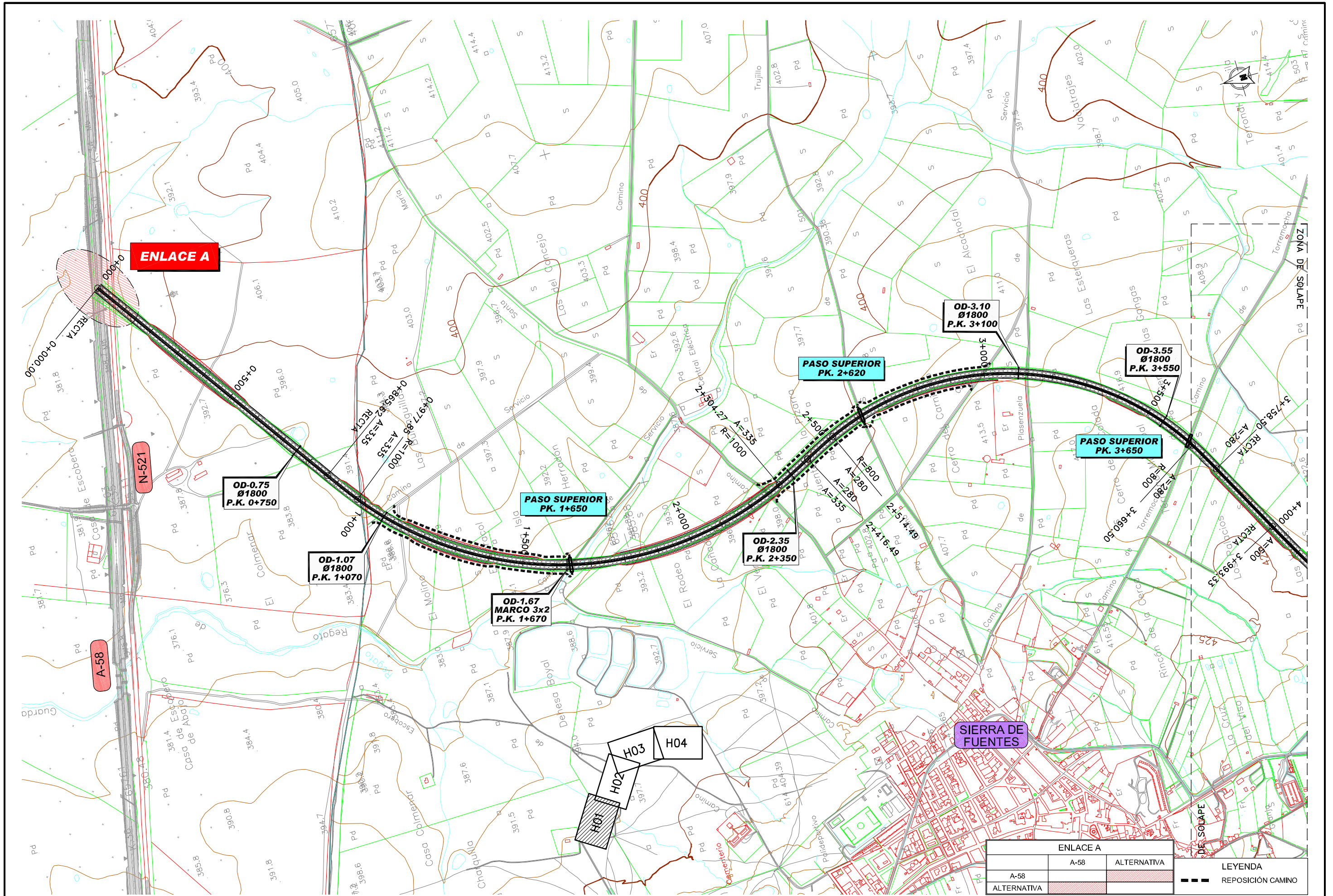
NOMBRE FICHERO
0501H04
FECHA
MAYO 2019
PLANO
5.1
HOJA 2 DE 4



LEYENDA	
	REPOSICIÓN CAMINO



ENLACE C			
A-66	N-630	ALTERNATIVA	LEYENDA
			REPOSICIÓN CAMINO



ENLACE A		LEYENDA
A-58	ALTERNATIVA	
A-58		REPOSICIÓN CAMINO
ALTERNATIVA		



SECRETARÍA DE ESTADO DE PLANEACIÓN E INFRAESTRUCTURAS
SECRETARÍA GENERAL DE INFRAESTRUCTURAS
DIRECCIÓN GENERAL DE CARRETERAS

DEMARCACION DE CARRETERAS DEL ESTADO EN EXTREMADURA

EL DIRECTOR DEL PROYECTO
Fernando Pedraza
Fernando Pedraza Majarrez

CONSULTOR
etm
INGENIERÍA

ACTUALIZACIÓN
LYGESA

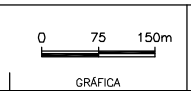
EL ING. DE CAMINOS CC Y PP AUTOR DE LA ACTUALIZACIÓN
José Luis López Alonso
José Luis López Alonso

CLAVE
EH-CC-13

ESTUDIO INFORMATIVO FASE B

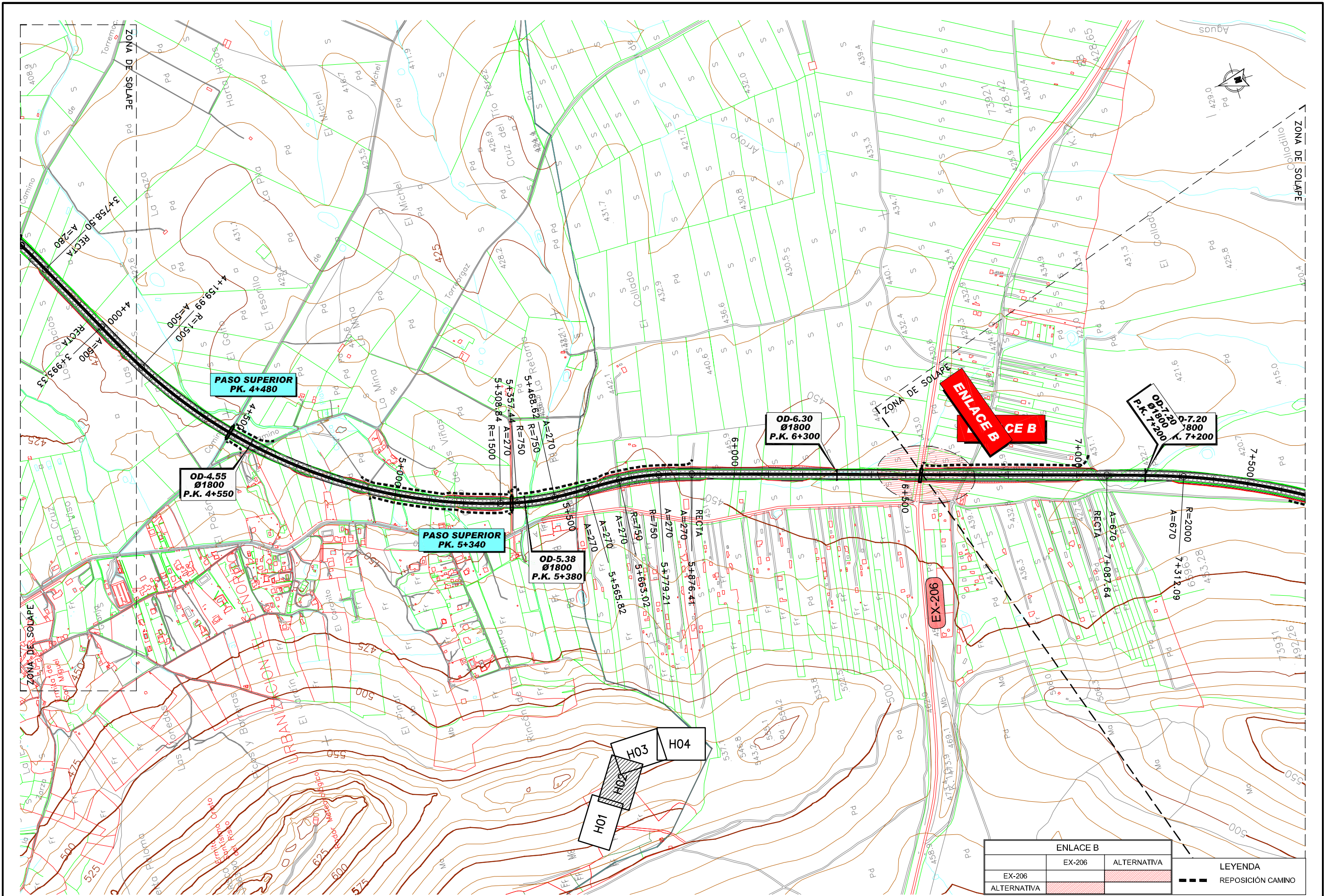
TÍTULO ALTERNATIVAS DE CONEXIÓN ENTRE LA AUTOVÍA TRUJILLO-CÁCERES (A-58) Y LA AUTOVÍA DE LA PLATA (A-66) EN EL ENTORNO DE CÁCERES

ESCALAS
1:5.000
ORIGINAL-A1



DESIGNACIÓN PLANOS DE ALTERNATIVAS SELECCIONADAS PLANTA ALTERNATIVA 2

NOMBRE FICHERO 050102H04
FECHA MAYO 2019
PLANO HOJA 1 DE 4



ENLACE B		LEYENDA
EX-206	ALTERNATIVA	
EX-206		REPOSICIÓN CAMINO
ALTERNATIVA		



SECRETARÍA DE ESTADO DE PLANEACIÓN E INFRAESTRUCTURAS
SECRETARÍA GENERAL DE INFRAESTRUCTURAS
DIRECCIÓN GENERAL DE CARRETERAS

DEMARCACION DE CARRETERAS DEL ESTADO EN EXTREMADURA

EL DIRECTOR DEL PROYECTO
Fernando Pedraza
Fernando Pedraza Majarrez

CONSULTOR
etm INGENIERÍA

ACTUALIZACIÓN
LYGESA

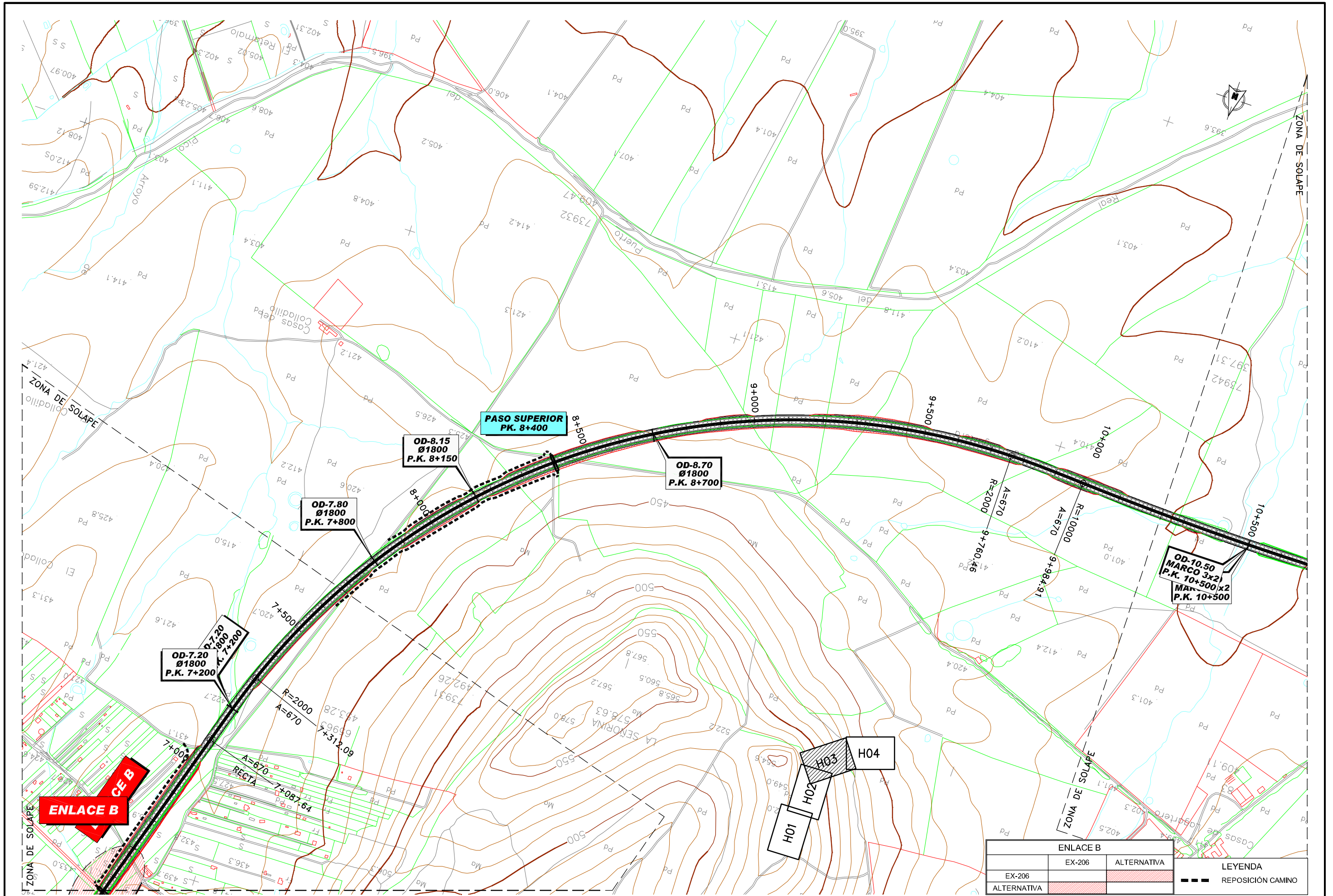
EL ING. DE CAMINOS CC Y PP AUTOR DE LA ACTUALIZACIÓN
CLAVE EI1-CC-13
ESTUDIO INFORMATIVO FASE B

TÍTULO ALTERNATIVAS DE CONEXIÓN ENTRE LA AUTOVÍA TRUJILLO-CÁCERES (A-58) Y LA AUTOVÍA DE LA PLATA (A-66) EN EL ENTORNO DE CÁCERES

ESCALAS 1:5.000 ORIGINAL-A1 GRÁFICA

DESIGNACIÓN PLANOS DE ALTERNATIVAS SELECCIONADAS PLANTA ALTERNATIVA 2

NOMBRE FICHERO 050102H04
FECHA MAYO 2019
PLANO 5.1.2
HOJA 2 DE 4



SECRETARÍA DE ESTADO DE PLANEACIÓN E INFRAESTRUCTURAS
SECRETARÍA GENERAL DE INFRAESTRUCTURAS
DIRECCIÓN GENERAL DE CARRETERAS

DEMARCAción DE CARRETERAS DEL ESTADO EN EXTREMADURA

EL DIRECTOR DEL PROYECTO
Fernandº Pedraza
Fernandº Pedraza Majarrez

CONSULTOR
etm
INGENIERÍA

ACTUALIZACIÓN
LYGESA

EL ING. DE CAMINOS CC Y PP AUTOR DE LA ACTUALIZACIÓN
José Luis López Alonso
José Luis López Alonso

CLAVE
EH-CC-13

ESTUDIO INFORMATIVO FASE B

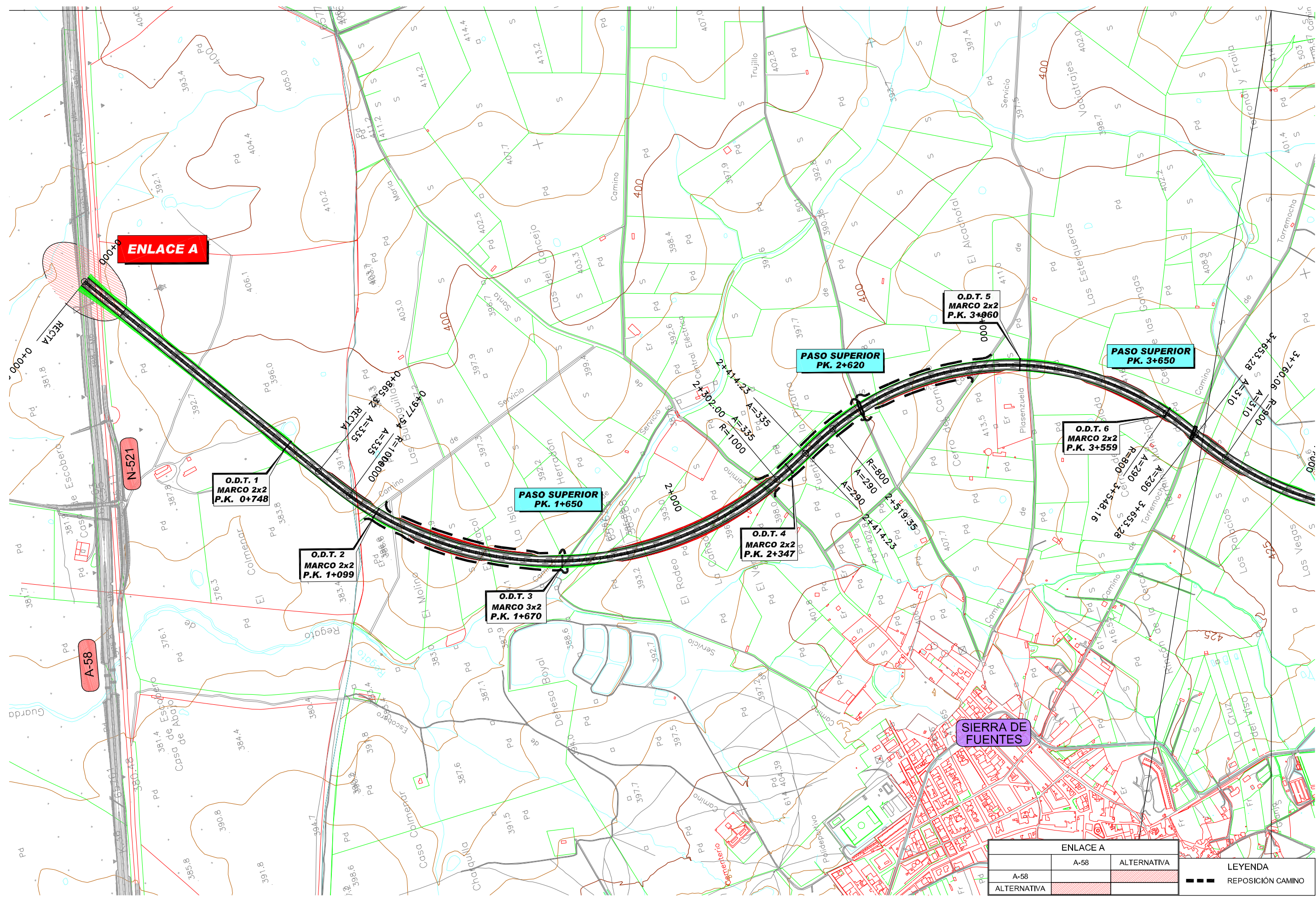
TÍTULO ALTERNATIVAS DE CONEXIÓN ENTRE LA AUTOVÍA TRUJILLO-CÁCERES (A-58) Y LA AUTOVÍA DE LA PLATA (A-66) EN EL ENTORNO DE CÁCERES

ESCALAS
1:5.000
ORIGINAL-A1



DESIGNACIÓN
PLANOS DE ALTERNATIVAS SELECCIONADAS
PLANTA ALTERNATIVA 2

NOMBRE FICHERO
050102H04
FECHA
MAYO 2019
PLANO
5.1.2
HOJA 3 DE 4



ENLACE A		ALTERNATIVA	LEYENDA
A-58	ALTERNATIVA		



SECRETARÍA DE ESTADO DE PLANIFICACIÓN E INFRAESTRUCTURAS
SECRETARÍA GENERAL DE INFRAESTRUCTURAS
DIRECCIÓN GENERAL DE CARRETERAS

DEMARCACION DE CARRETERAS DEL ESTADO EN EXTREMADURA

EL DIRECTOR DEL PROYECTO
Fernando Pedrazo Majarrez



ACTUALIZACIÓN
EL ING. DE CAMINOS CC Y PP AUTOR DE LA ACTUALIZACIÓN
CLAVE E11-CC-13
ESTUDIO INFORMATIVO FASE B

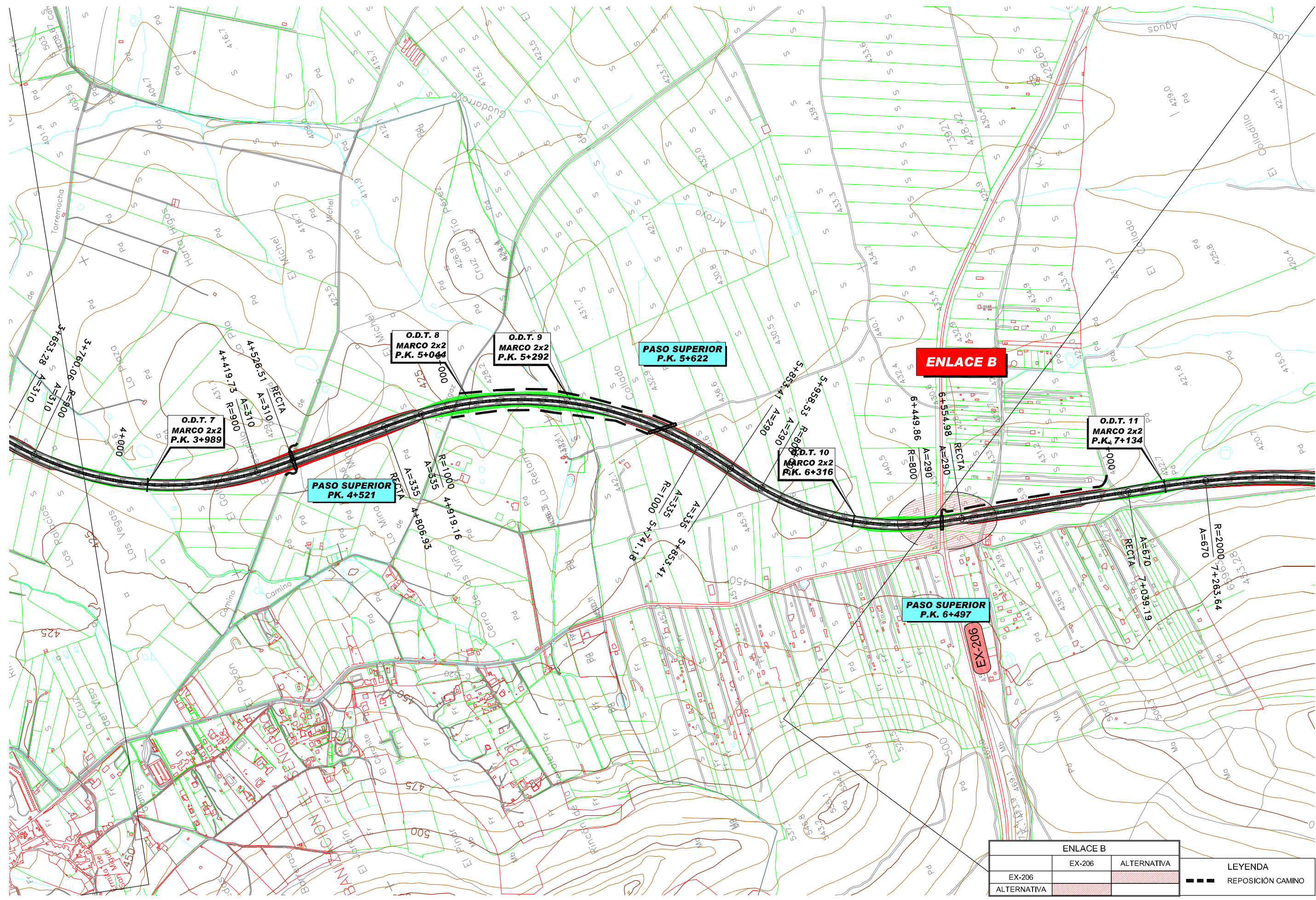
TÍTULO ALTERNATIVAS DE CONEXIÓN ENTRE LA AUTOVÍA TRUJILLO-CÁCERES (A-58) Y LA AUTOVÍA DE LA PLATA (A-66) EN EL ENTORNO DE CÁCERES

ESCALAS 1:5.000 ORIGINAL-A1
0 75 150m
GRÁFICA

DESIGNACIÓN PLANOS DE ALTERNATIVAS SELECCIONADAS PLANTA ALTERNATIVA 9

NOMBRE FICHERO 050103H04
FECHA MAYO 2019

PLANO 5.1.3
HOJA 1 DE 4



O.D.T. 7
MARCO 2x2
P.K. 3+989

O.D.T. 8
MARCO 2x2
P.K. 5+064

O.D.T. 9
MARCO 2x2
P.K. 5+292

PASO SUPERIOR
P.K. 5+622

ENLACE B

O.D.T. 10
MARCO 2x2
P.K. 6+316

O.D.T. 11
MARCO 2x2
P.K. 7+134

PASO SUPERIOR
P.K. 4+521

PASO SUPERIOR
P.K. 6+497

ENLACE B			LEYENDA
EX-206	EX-206	ALTERNATIVA	
EX-206	EX-206	ALTERNATIVA	REPOSICIÓN CAMINO




SECRETARÍA DE ESTADO DE PLANIFICACIÓN E INFRAESTRUCTURAS
SECRETARÍA GENERAL DE INFRAESTRUCTURAS
DIRECCIÓN GENERAL DE CARRETERAS

DEMARCACION DE CARRETERAS DEL ESTADO EN EXTREMADURA

EL DIRECTOR DEL PROYECTO
Fernando Pedraza Majarrez



CONSULTOR
INECO



ACTUALIZACIÓN
EL ING. DE CAMINOS CC Y PP
AUTOR DE LA ACTUALIZACIÓN
José Luis López Alonso

CLAVE
E11-CC-13

ESTUDIO INFORMATIVO FASE B

TÍTULO
ALTERNATIVAS DE CONEXIÓN ENTRE LA AUTOVÍA TRUJILLO-CÁCERES (A-58) Y LA AUTOVÍA DE LA PLATA (A-66) EN EL ENTORNO DE CÁCERES

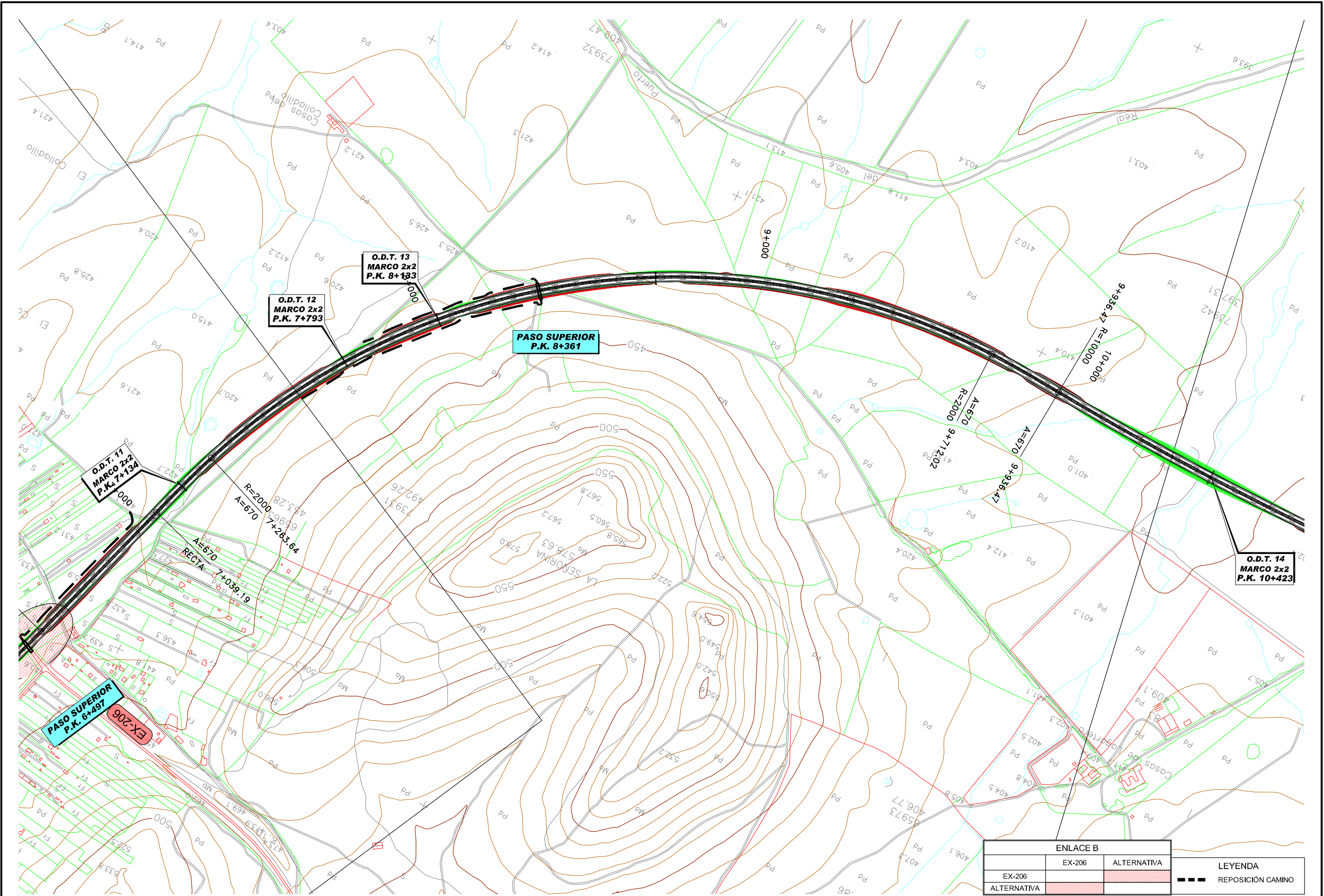
ESCALAS
1:5.000
ORIGINAL-A1



DESIGNACIÓN
PLANOS DE ALTERNATIVAS SELECCIONADAS
PLANTA ALTERNATIVA 9

NOMBRE FICHERO
050103H04
FECHA
MAYO 2019

PLANO
5.1.3
HOJA 2 DE 4



ENLACE B			LEYENDA
EX-206	ALTERNATIVA	REPOSICIÓN CAMINO	
EX-206	ALTERNATIVA		— — —



SECRETARÍA DE ESTADO DE PLANIFICACIÓN E INFRAESTRUCTURAS
SECRETARÍA GENERAL DE INFRAESTRUCTURAS
DIRECCIÓN GENERAL DE CARRETERAS

DEMARCACION DE CARRETERAS DEL ESTADO EN EXTREMADURA

EL DIRECTOR DEL PROYECTO
Fernando Pedraza
Fernando Pedraza Majarrez



ACTUALIZACIÓN
EL ING. DE CAMINOS CC Y PP
AUTOR DE LA ACTUALIZACIÓN
José Luis López Alonso

CLAVE
EI1-CC-13

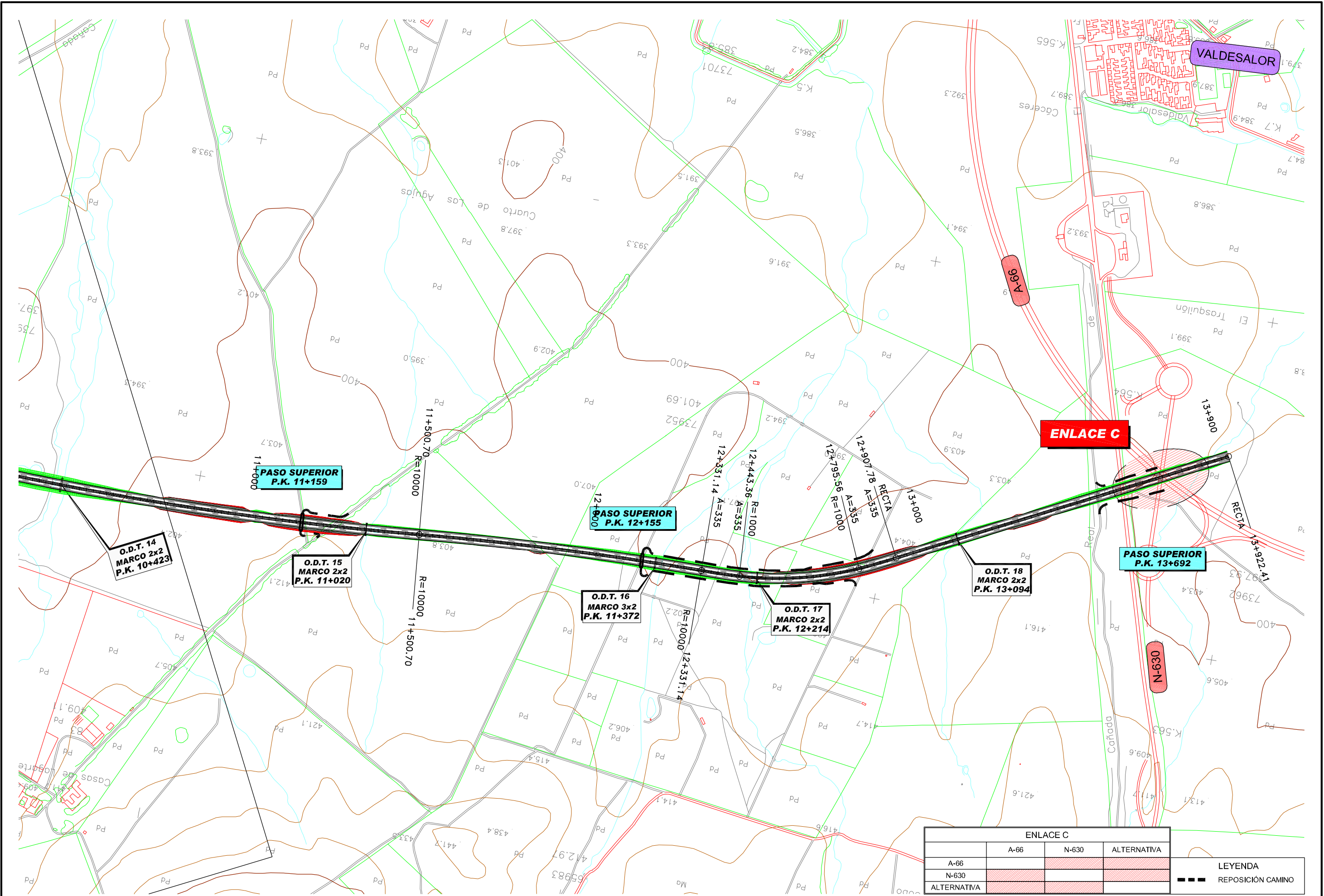
ESTUDIO INFORMATIVO FASE B

TÍTULO
ALTERNATIVAS DE CONEXIÓN ENTRE LA AUTOVÍA TRUJILLO-CÁCERES (A-58) Y LA AUTOVÍA DE LA PLATA (A-66) EN EL ENTORNO DE CÁCERES

ESCALAS
1:5.000
ORIGINAL-A1
0 75 150m
GRÁFICA

DESIGNACIÓN
PLANOS DE ALTERNATIVAS SELECCIONADAS
PLANTA ALTERNATIVA 9

NOMBRE FICHERO
050103H04
FECHA
MAYO 2019
PLANO
5.1.3
HOJA 3 DE 4



ENLACE C			
A-66	A-66	N-630	ALTERNATIVA
N-630			
ALTERNATIVA			

LEYENDA	
	REPOSICIÓN CAMINO