

ENLACE A			LEYENDA
A-58	A-58	ALTERNATIVA	
ALTERNATIVA			REPOSICIÓN CAMINO



SECRETARÍA DE ESTADO DE PLANIFICACIÓN E INFRAESTRUCTURAS
 SECRETARÍA GENERAL DE INFRAESTRUCTURAS
 DIRECCIÓN GENERAL DE CARRETERAS

DEMARCACION DE CARRETERAS DEL ESTADO EN EXTREMADURA

CONSULTOR:
ineco etm
 INGENIERIA

ESTUDIO INFORMATIVO FASE B

TÍTULO DEL ESTUDIO:
 ALTERNATIVAS DE CONEXIÓN ENTRE LA AUTOVÍA TRUJILLO-CÁCERES (A-58) Y LA AUTOVÍA DE LA PLATA (A-66) EN EL ENTORNO DE CÁCERES

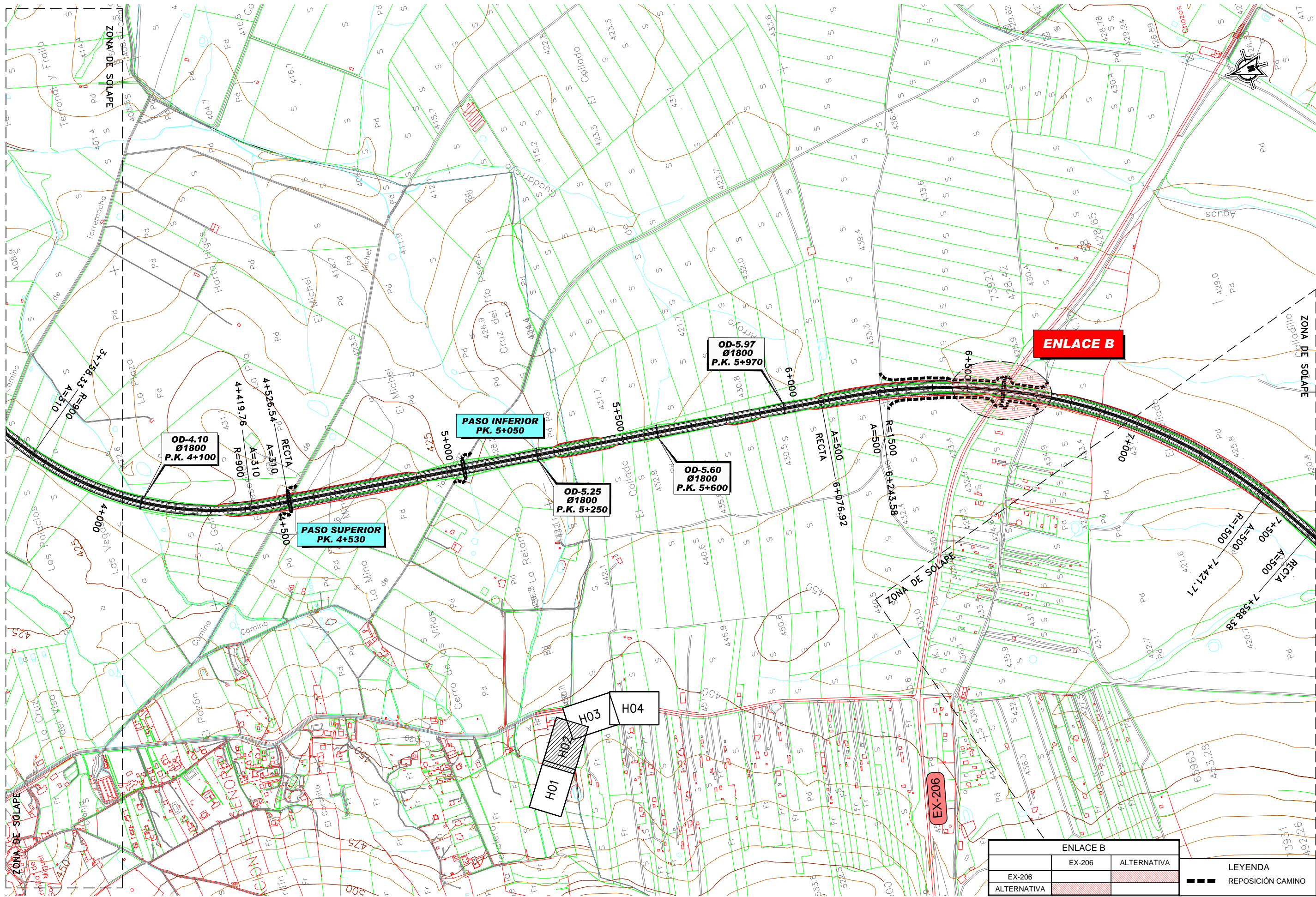
CLAVE:
 E1-CC-13

FECHA:
 JUNIO 2010

ESCALA:
 1:5.000
 ORIGINAL-A1
 0 75 150m
 GRÁFICA

DESIGNACIÓN:
 PLANTA DE TRAZADO ALTERNATIVA 1

ANEJO:
 ESTUDIO DE IMPACTO AMBIENTAL
 Nº DE FIGURA:
 1 de 4
 Nº PÁGINA:



ENLACE B			LEYENDA
EX-206	EX-206	ALTERNATIVA	
ALTERNATIVA			REPOSICIÓN CAMINO



SECRETARÍA DE ESTADO DE PLANIFICACIÓN E INFRAESTRUCTURAS
SECRETARÍA GENERAL DE INFRAESTRUCTURAS
DIRECCIÓN GENERAL DE CARRETERAS

DEMARCACION DE CARRETERAS DEL ESTADO EN EXTREMADURA



CONSULTOR:
ESTUDIO INFORMATIVO FASE B

TÍTULO DEL ESTUDIO: ALTERNATIVAS DE CONEXIÓN ENTRE LA AUTOVÍA TRUJILLO-CÁCERES (A-58) Y LA AUTOVÍA DE LA PLATA (A-66) EN EL ENTORNO DE CÁCERES

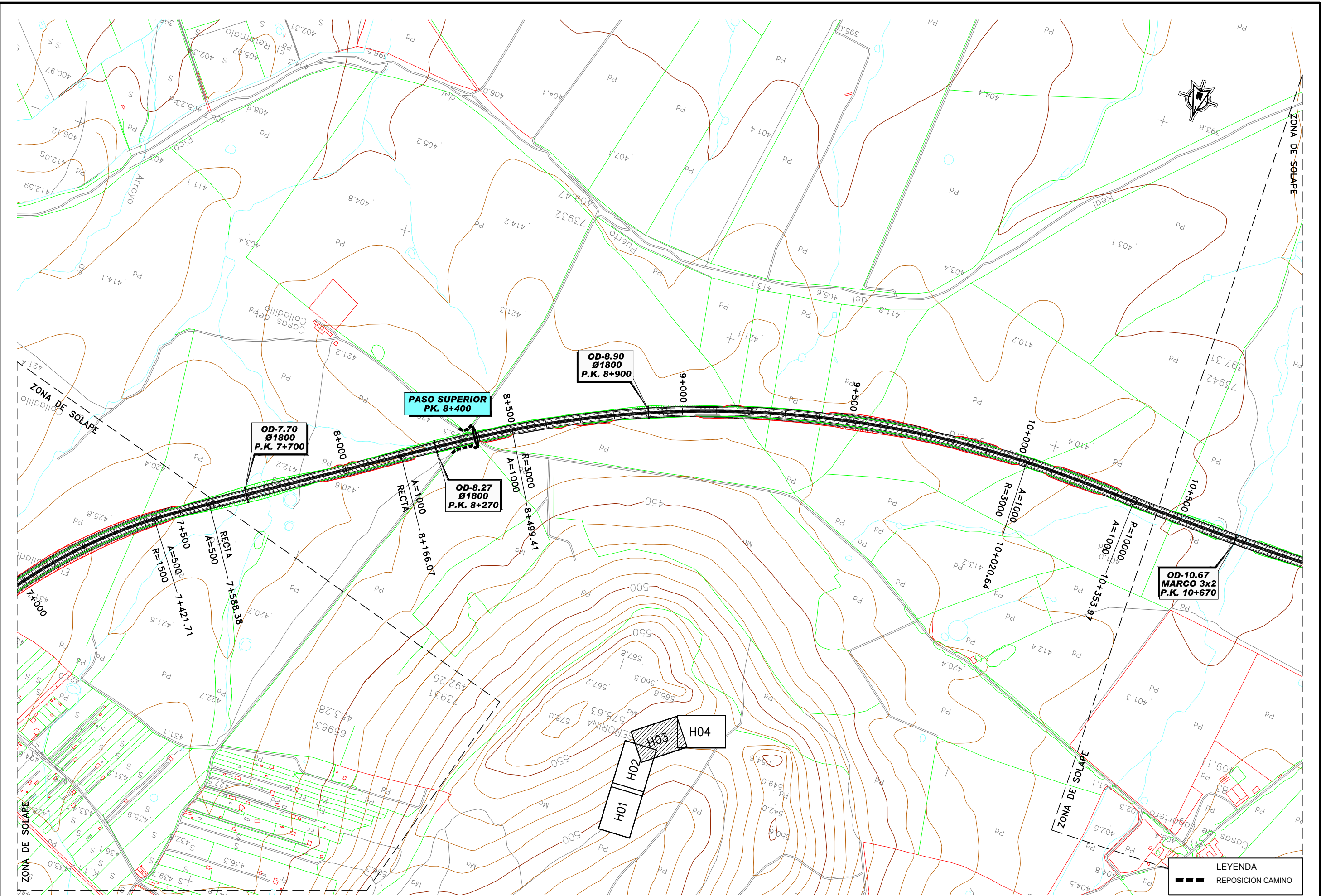
CLAVE: E1-CC-13

FECHA: JUNIO 2010

ESCALA: 1:5.000
0 75 150m
ORIGINAL-A1 GRÁFICA

DESIGNACIÓN: PLANTA DE TRAZADO ALTERNATIVA 1

ANEJO: ESTUDIO DE IMPACTO AMBIENTAL
Nº DE FIGURA: 2 de 4
Nº PÁGINA:



SECRETARÍA DE ESTADO DE PLANIFICACIÓN E INFRAESTRUCTURAS
 SECRETARÍA GENERAL DE INFRAESTRUCTURAS
 DIRECCIÓN GENERAL DE CARRETERAS

DEMARCACION DE CARRETERAS DEL ESTADO EN EXTREMADURA

CONSULTOR:
ineco etm
 INGENIERIA

ESTUDIO INFORMATIVO FASE B

TÍTULO DEL ESTUDIO: ALTERNATIVAS DE CONEXIÓN ENTRE LA AUTOVÍA TRUJILLO-CÁCERES (A-58) Y LA AUTOVÍA DE LA PLATA (A-66) EN EL ENTORNO DE CÁCERES

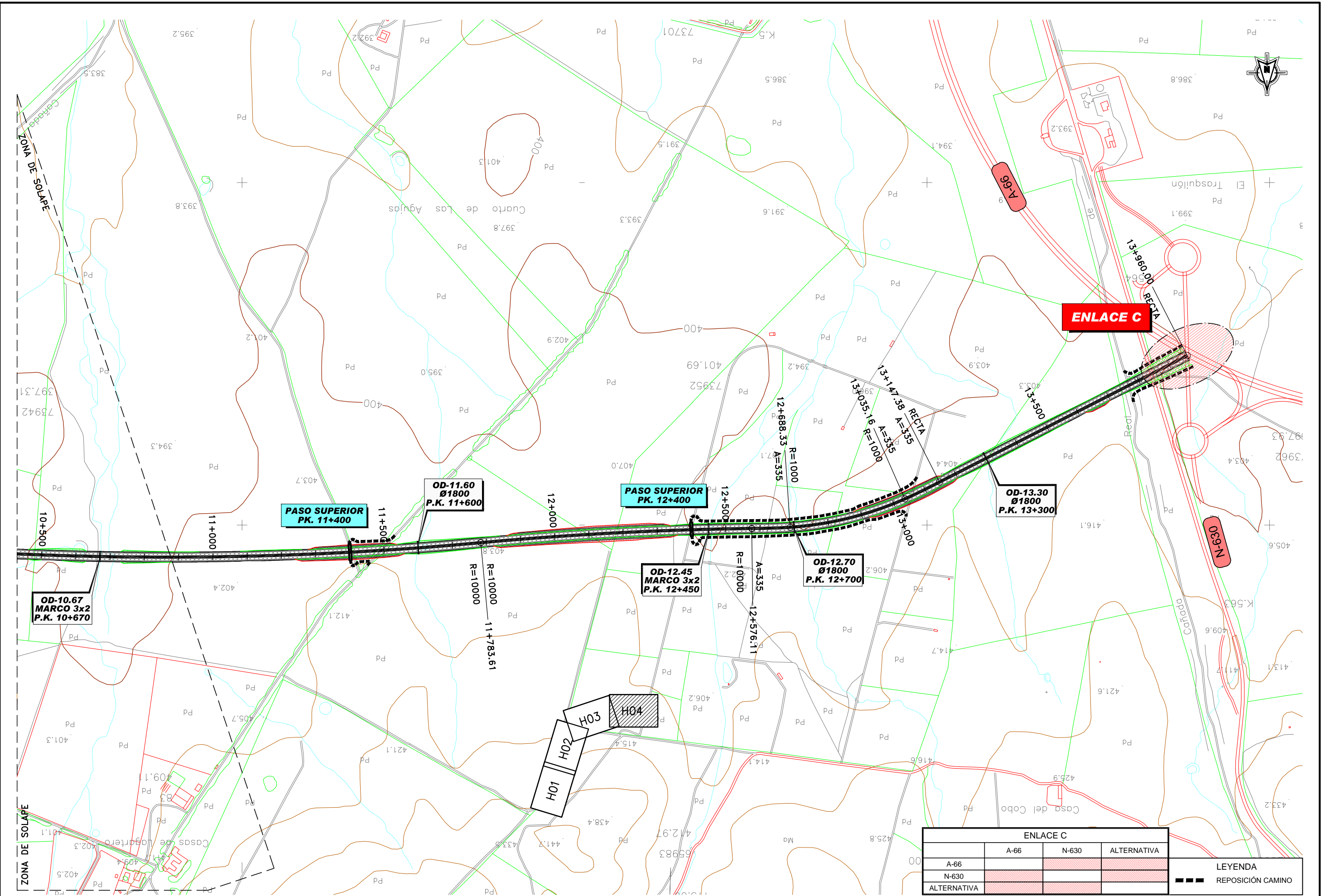
CLAVE: E1-CC-13

FECHA: JUNIO 2010

ESCALA: 1:5.000
 ORIGINAL-A1 GRÁFICA

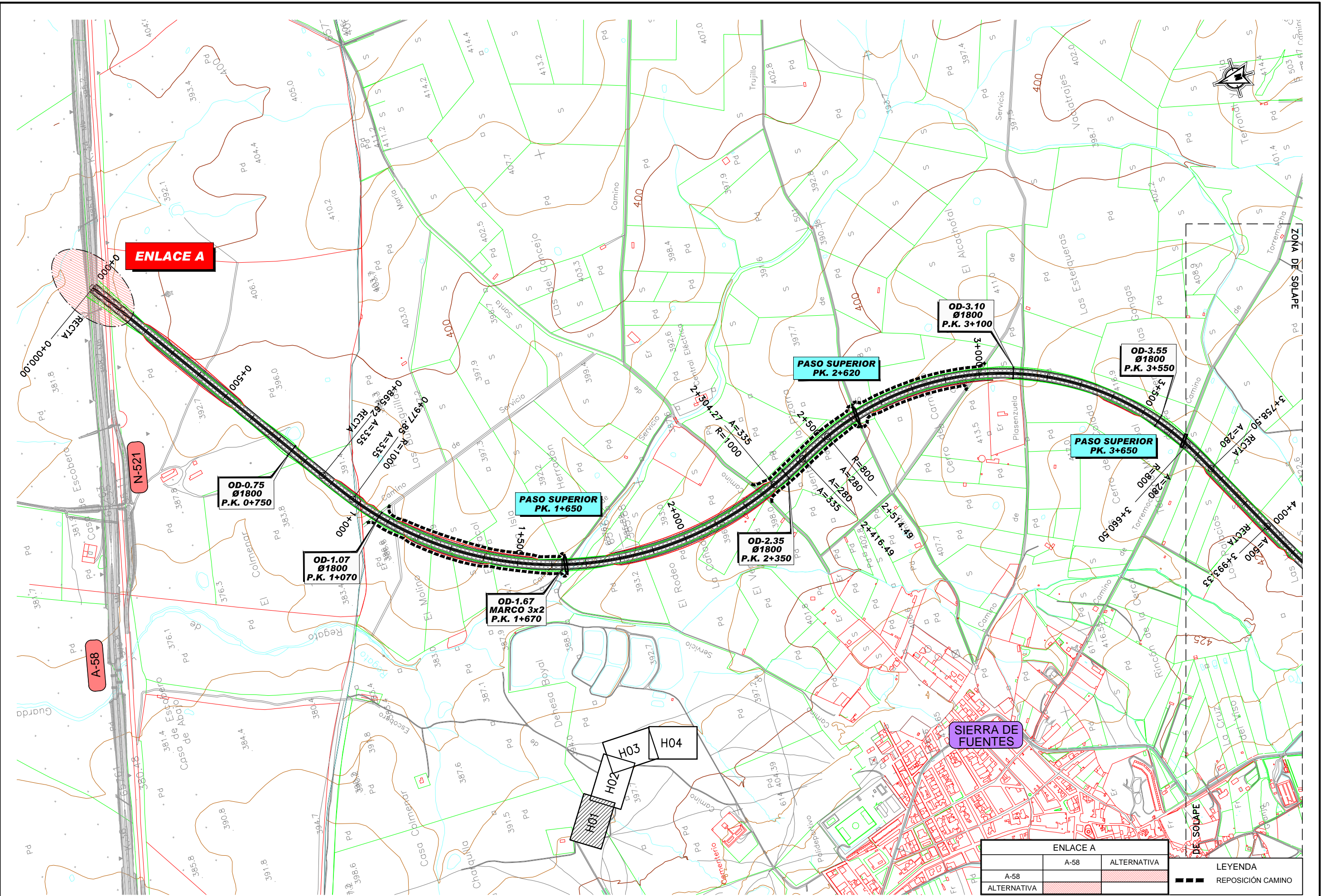
DESIGNACIÓN: PLANTA DE TRAZADO ALTERNATIVA 1

ANEJO: ESTUDIO DE IMPACTO AMBIENTAL
 N° DE FIGURA: 3 de 4
 N° PÁGINA:



ENLACE C			
A-66	99-A	N-630	ALTERNATIVA

LEYENDA	
	REPOSICIÓN CAMINO



SECRETARÍA DE ESTADO DE PLANIFICACIÓN E INFRAESTRUCTURAS
 SECRETARÍA GENERAL DE INFRAESTRUCTURAS
 DIRECCIÓN GENERAL DE CARRETERAS

DEMARCACION DE CARRETERAS DEL ESTADO EN EXTREMADURA

CONSULTOR:
ineco etm
 INGENIERIA

ESTUDIO INFORMATIVO FASE B

TÍTULO DEL ESTUDIO: ALTERNATIVAS DE CONEXIÓN ENTRE LA AUTOVÍA TRUJILLO-CÁCERES (A-58) Y LA AUTOVÍA DE LA PLATA (A-66) EN EL ENTORNO DE CÁCERES

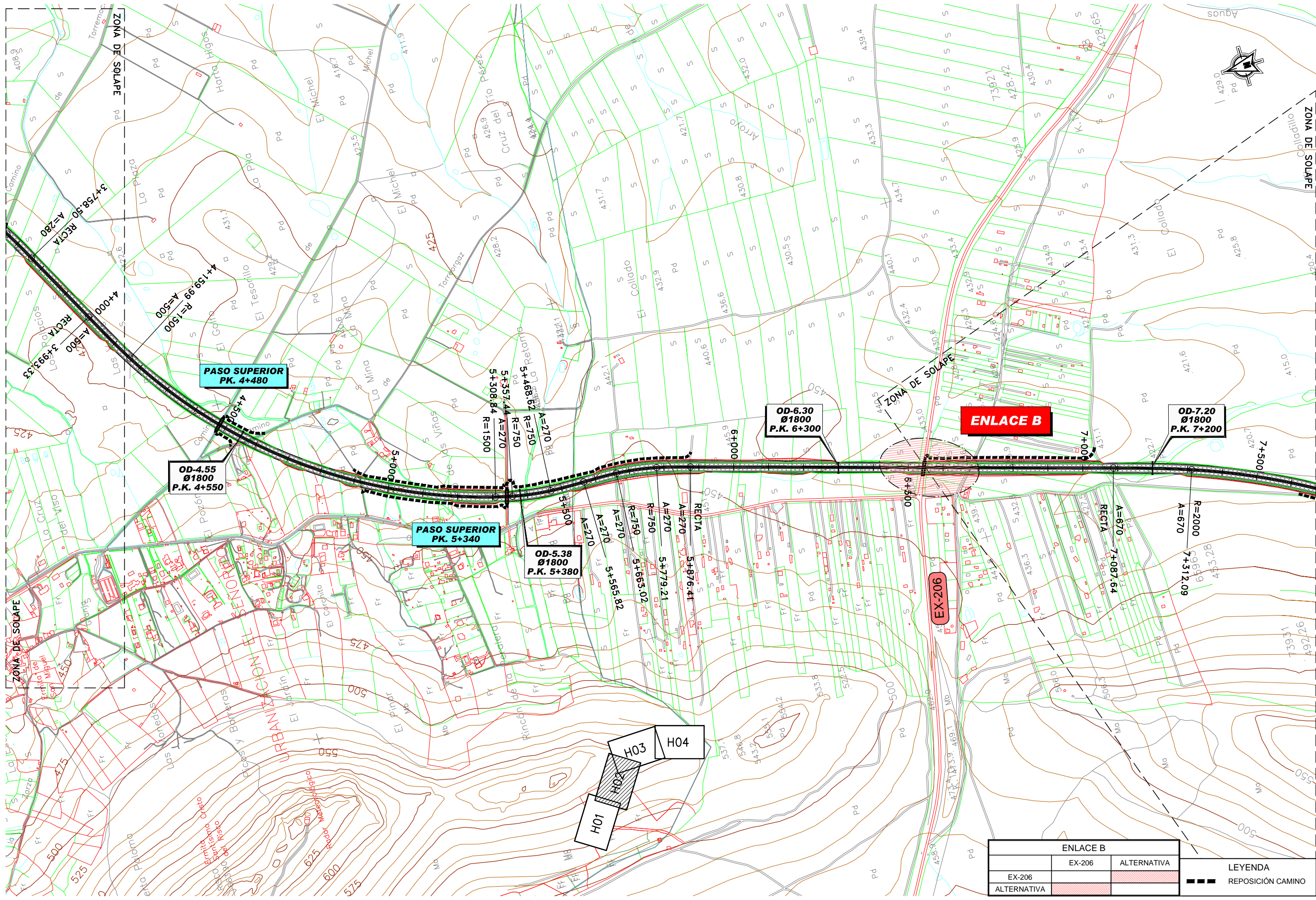
CLAVE: E1-CC-13

FECHA: JUNIO 2010

ESCALA: 1:5.000
 ORIGINAL-A1 GRÁFICA

DESIGNACIÓN: PLANTA DE TRAZADO ALTERNATIVA 2

ANEJO: ESTUDIO DE IMPACTO AMBIENTAL
 Nº DE FIGURA: 1 de 4
 Nº PÁGINA:



ENLACE B			LEYENDA
EX-206	EX-206	ALTERNATIVA	
ALTERNATIVA			REPOSICIÓN CAMINO



SECRETARÍA DE ESTADO DE PLANIFICACIÓN E INFRAESTRUCTURAS
 SECRETARÍA GENERAL DE INFRAESTRUCTURAS
 DIRECCIÓN GENERAL DE CARRETERAS

DEMARCACION DE CARRETERAS DEL ESTADO EN EXTREMADURA

CONSULTOR:
ineco etm
 INGENIERIA

ESTUDIO INFORMATIVO FASE B

TÍTULO DEL ESTUDIO: ALTERNATIVAS DE CONEXIÓN ENTRE LA AUTOVÍA TRUJILLO-CÁCERES (A-58) Y LA AUTOVÍA DE LA PLATA (A-66) EN EL ENTORNO DE CÁCERES

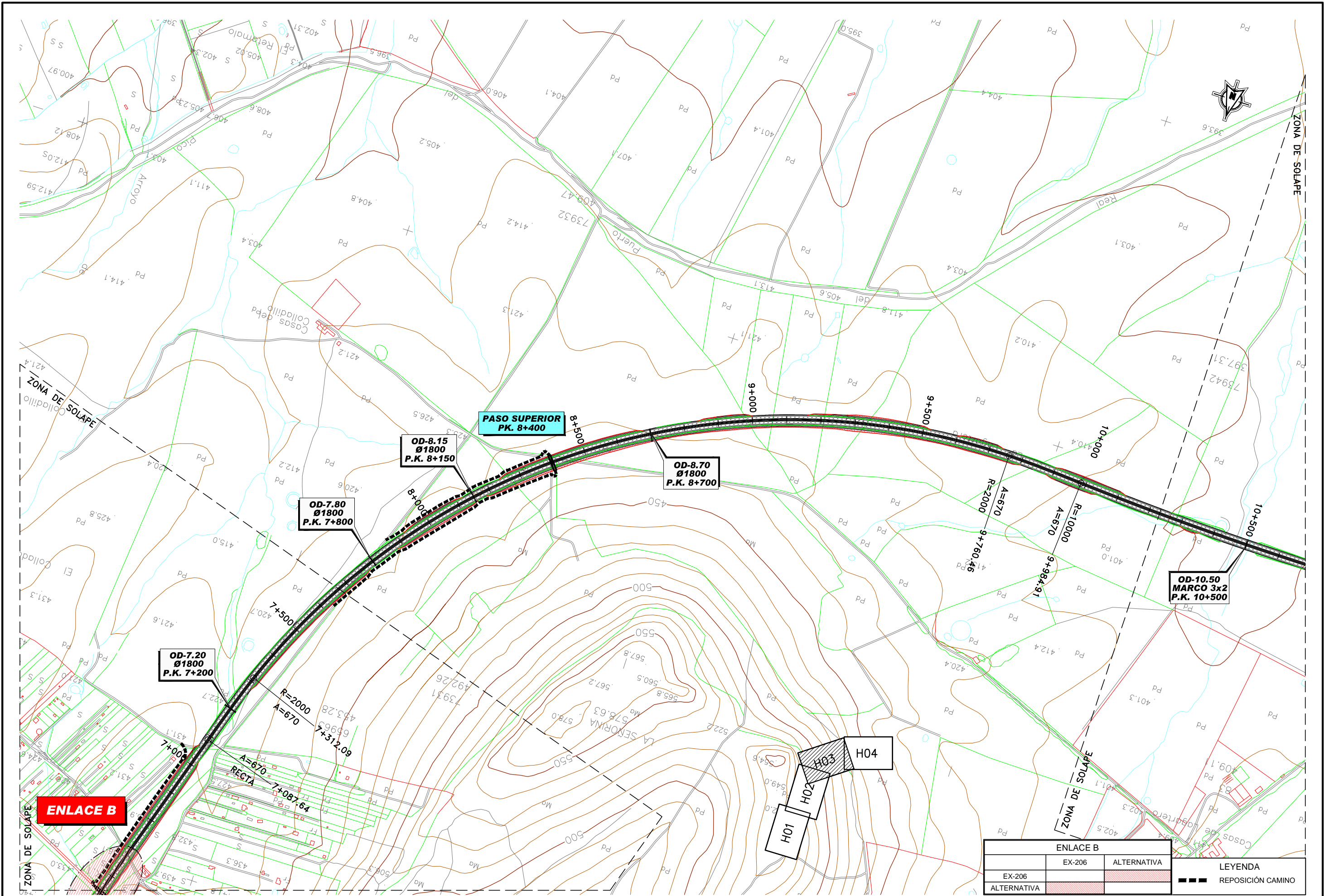
CLAVE: E1-CC-13

FECHA: JUNIO 2010

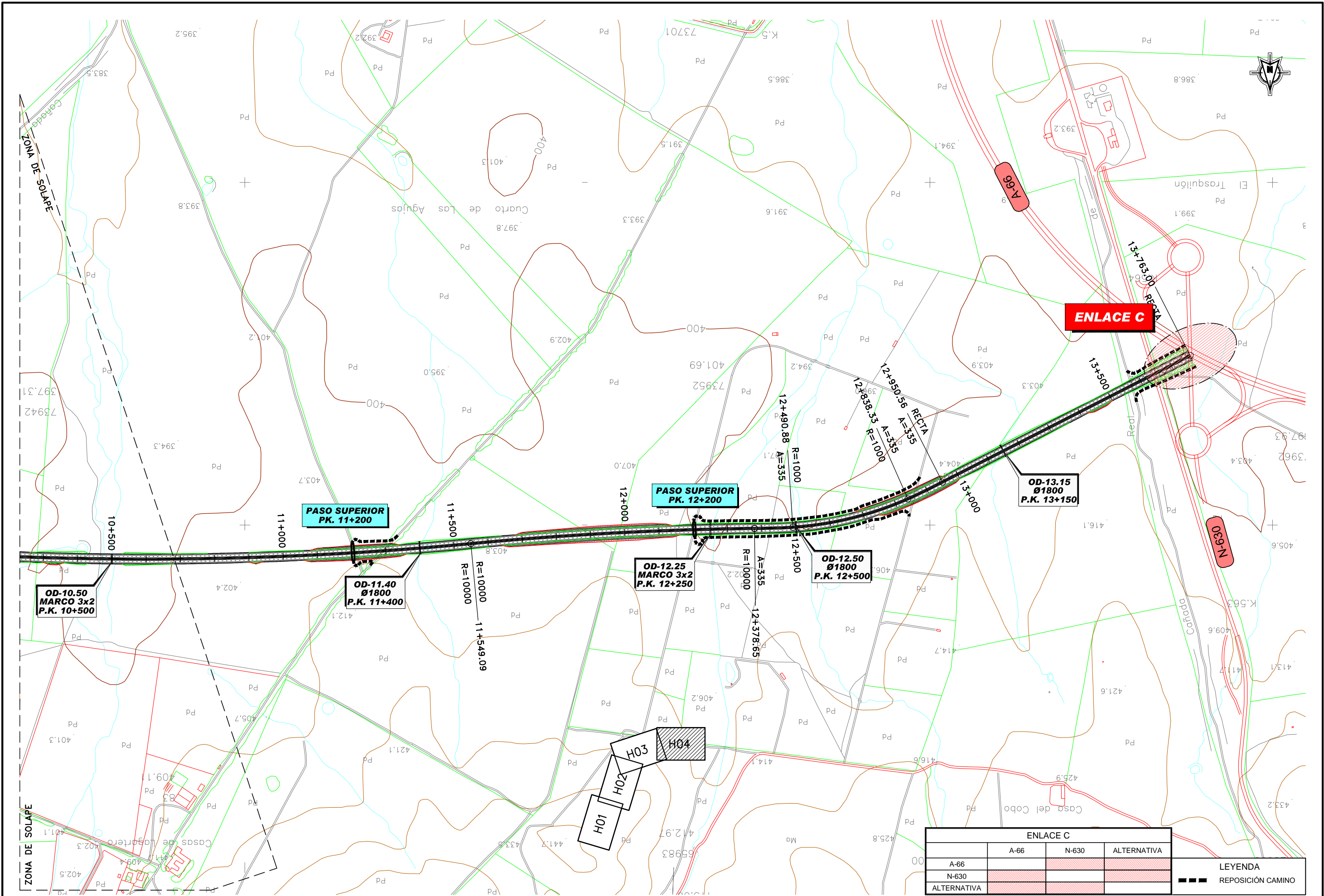
ESCALA: 1:5.000
 ORIGINAL-A1 GRÁFICA

DESIGNACIÓN: PLANTA DE TRAZADO ALTERNATIVA 2

ANEJO: ESTUDIO DE IMPACTO AMBIENTAL
 N° DE FIGURA: 2 de 4
 N° PÁGINA:

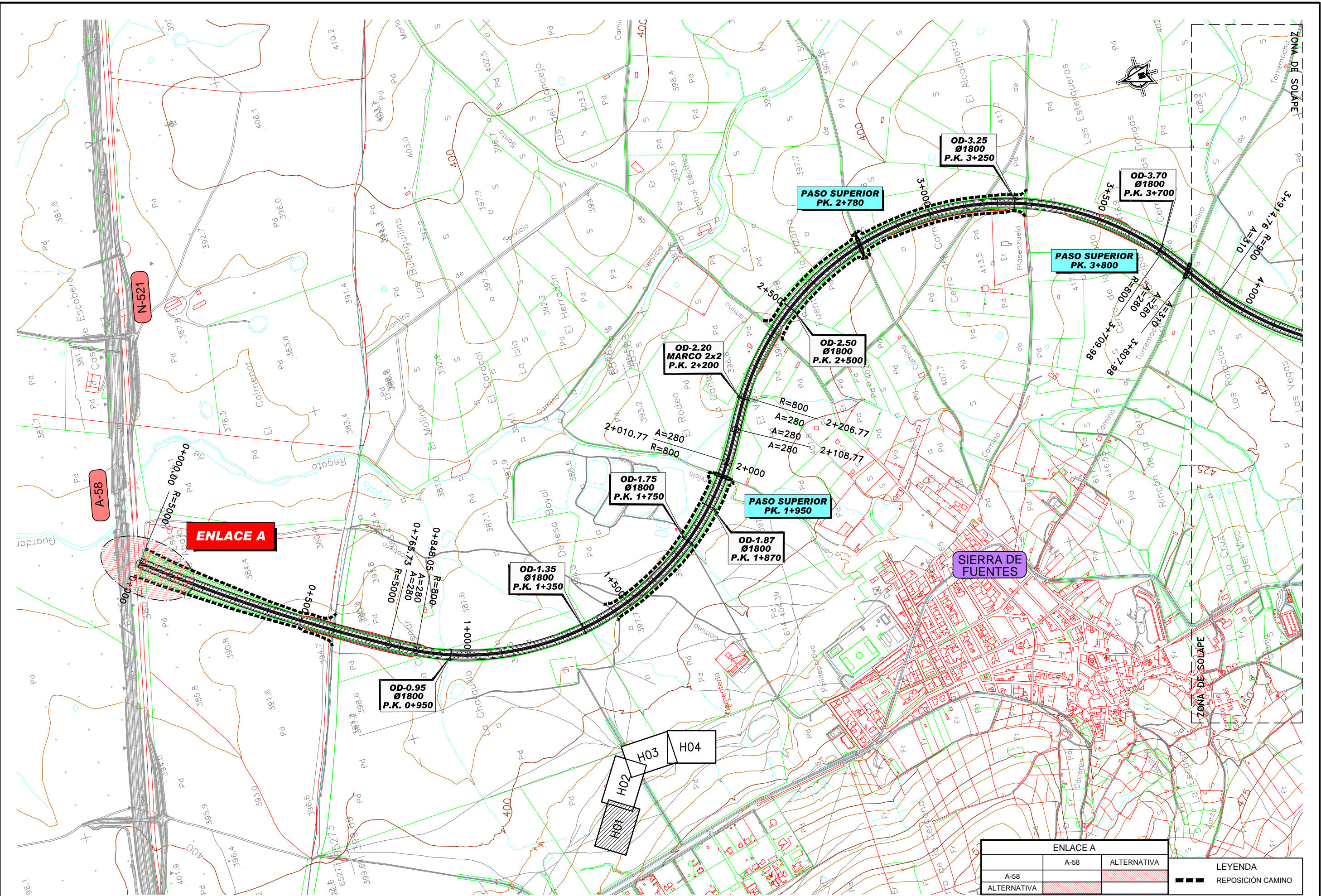


ENLACE B			LEYENDA
EX-206	EX-206	ALTERNATIVA	
ALTERNATIVA			REPOSICIÓN CAMINO



ENLACE C			
A-66	A-99	N-630	ALTERNATIVA

LEYENDA	
	REPOSICIÓN CAMINO



ENLACE A		ALTERNATIVA	LEYENDA
A-58	ALTERNATIVA		



SECRETARÍA DE ESTADO DE PLANIFICACIÓN E INFRAESTRUCTURAS
SECRETARÍA GENERAL DE INFRAESTRUCTURAS
DIRECCIÓN GENERAL DE CARRETERAS

DEMARCACION DE CARRETERAS DEL ESTADO EN EXTREMADURA



ESTUDIO INFORMATIVO FASE B

TÍTULO DEL ESTUDIO: ALTERNATIVAS DE CONEXIÓN ENTRE LA AUTOVÍA TRUJILLO-CÁCERES (A-58) Y LA AUTOVÍA DE LA PLATA (A-66) EN EL ENTORNO DE CÁCERES

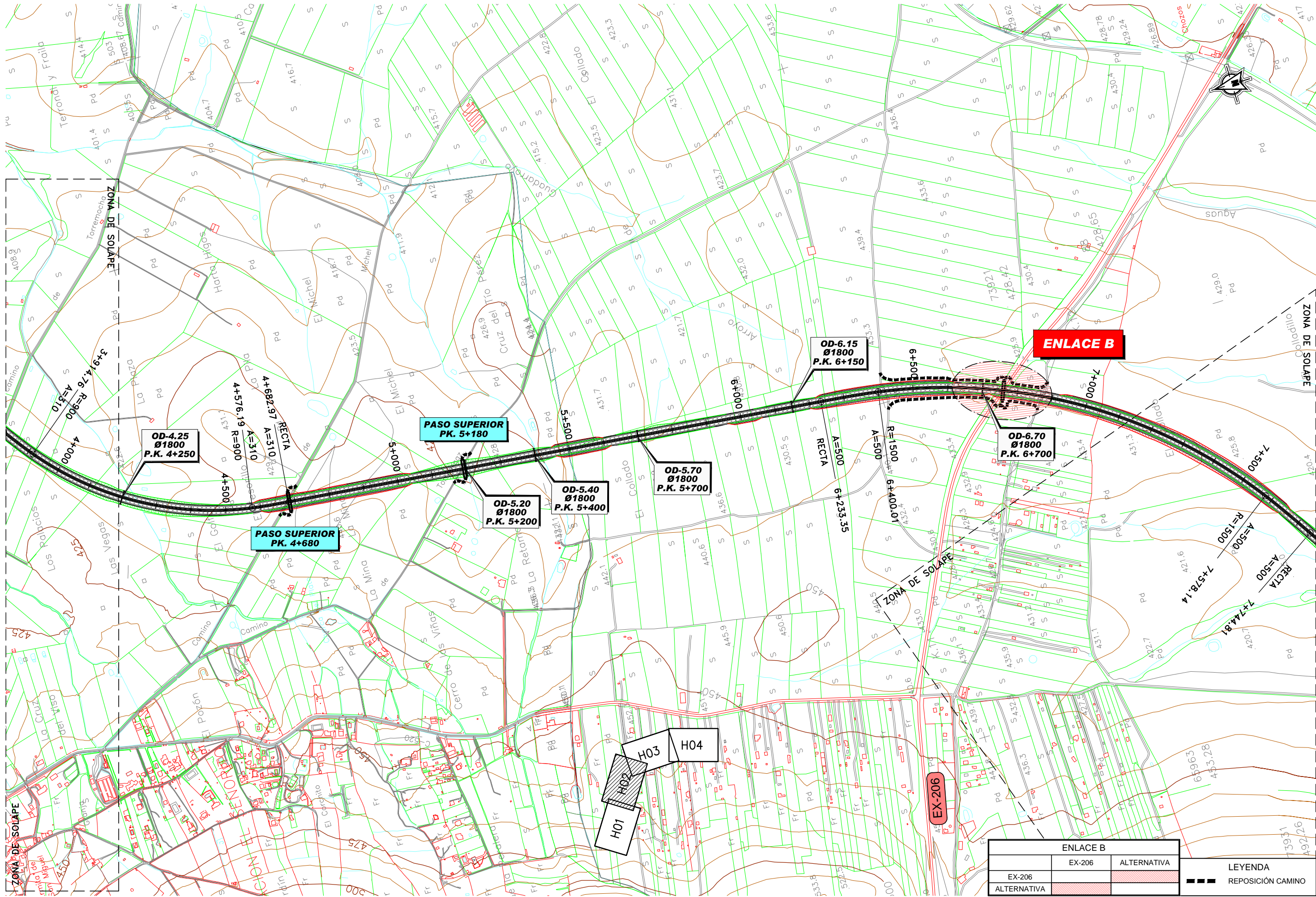
CLAVE: E1-CC-13

FECHA: JUNIO 2010

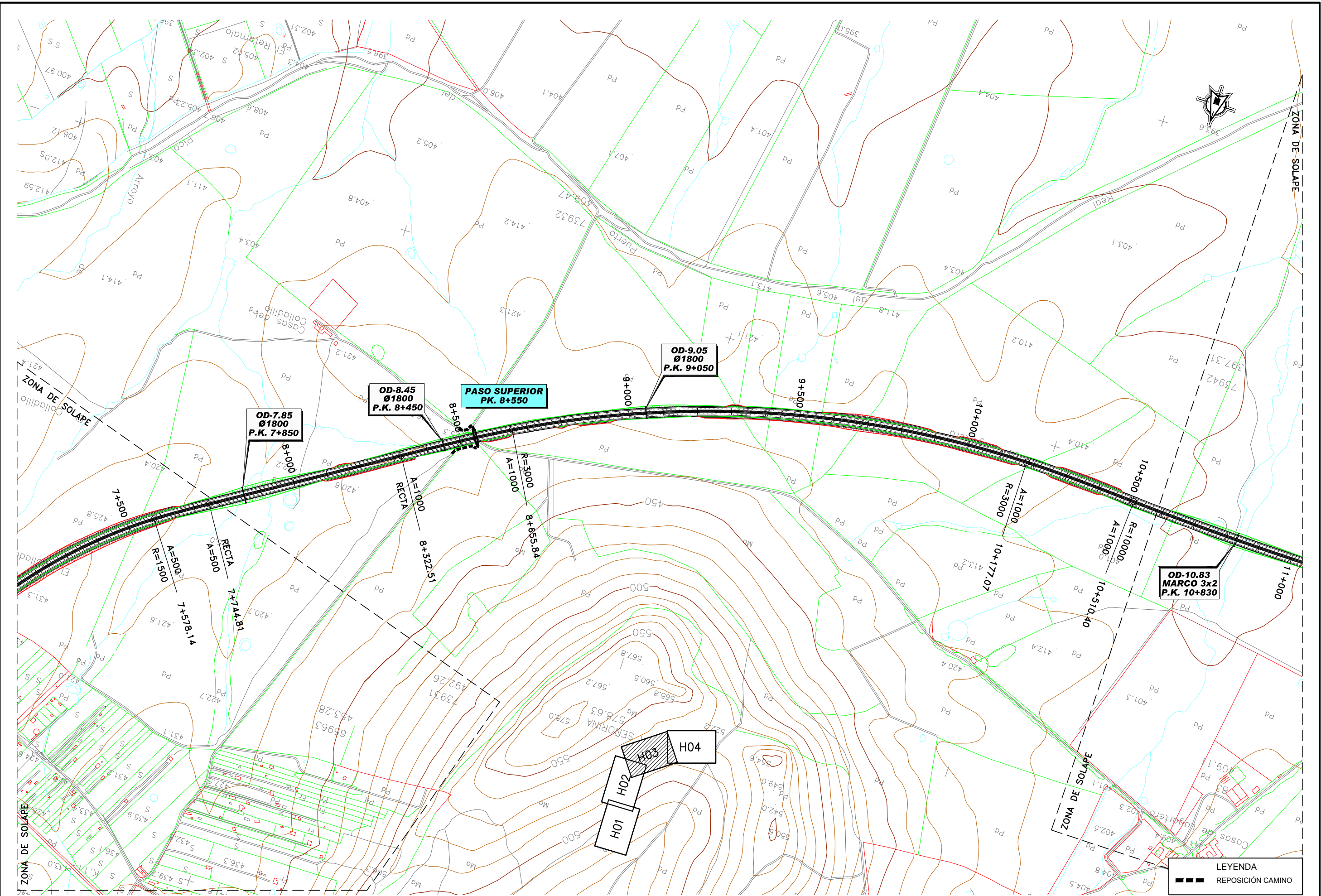
ESCALA: 1:5.000
ORIGINAL-A1
GRÁFICA

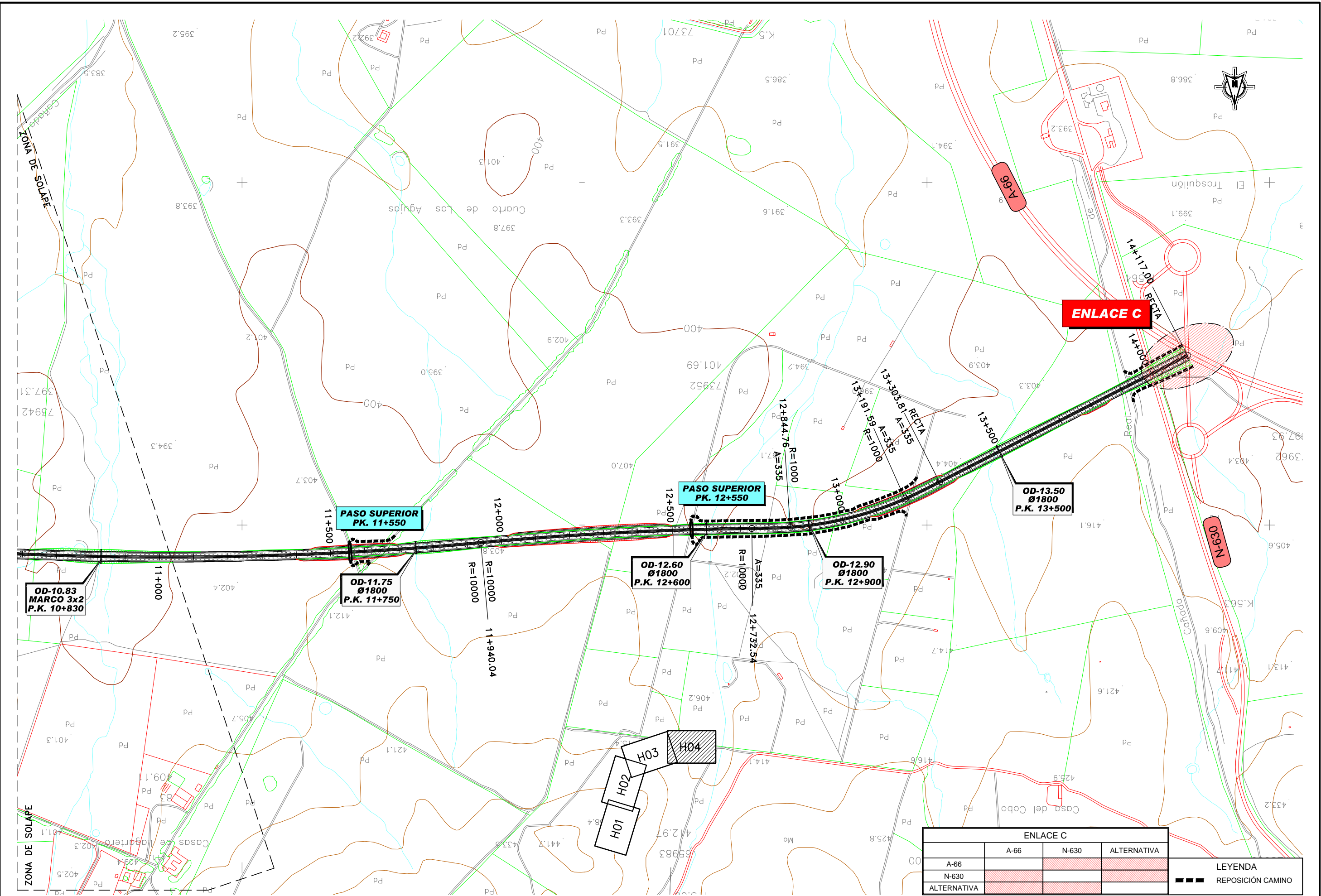
DESIGNACIÓN: PLANTA DE TRAZADO ALTERNATIVA 3

ANEJO: ESTUDIO DE IMPACTO AMBIENTAL
Nº DE FIGURA: 1 de 4
Nº PÁGINA:



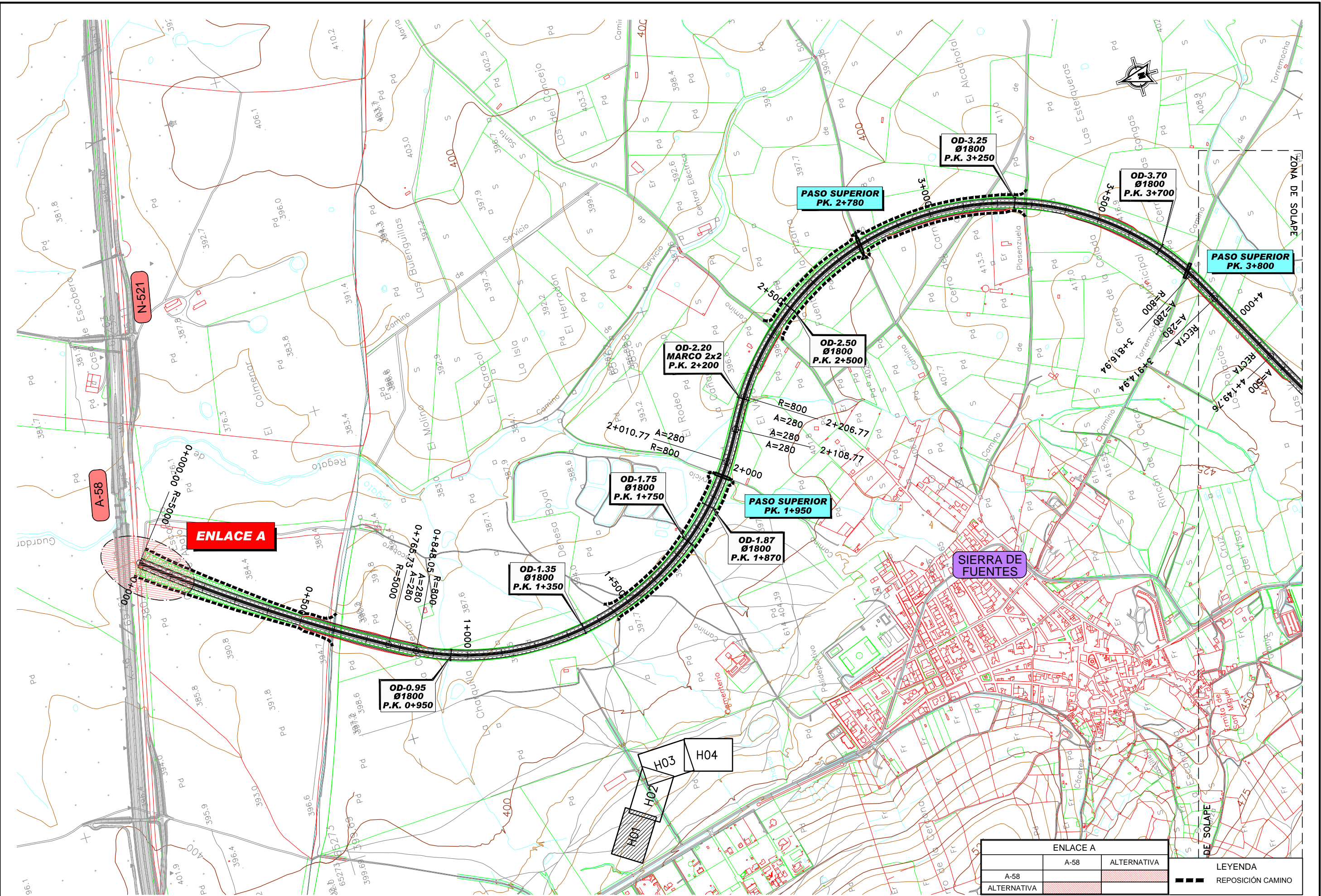
ENLACE B			LEYENDA
EX-206	EX-206	ALTERNATIVA	
ALTERNATIVA			REPOSICIÓN CAMINO





ENLACE C			
A-96	N-630	ALTERNATIVA	

LEYENDA	
	REPOSICIÓN CAMINO



ENLACE A		LEYENDA
A-58	ALTERNATIVA	
ALTERNATIVA		



SECRETARÍA DE ESTADO DE PLANIFICACIÓN E INFRAESTRUCTURAS
 SECRETARÍA GENERAL DE INFRAESTRUCTURAS
 DIRECCIÓN GENERAL DE CARRETERAS

DEMARCACION DE CARRETERAS DEL ESTADO EN EXTREMADURA

CONSULTOR:
ineco etm
 INGENIERIA

ESTUDIO INFORMATIVO FASE B

TÍTULO DEL ESTUDIO: ALTERNATIVAS DE CONEXIÓN ENTRE LA AUTOVÍA TRUJILLO-CÁCERES (A-58) Y LA AUTOVÍA DE LA PLATA (A-66) EN EL ENTORNO DE CÁCERES

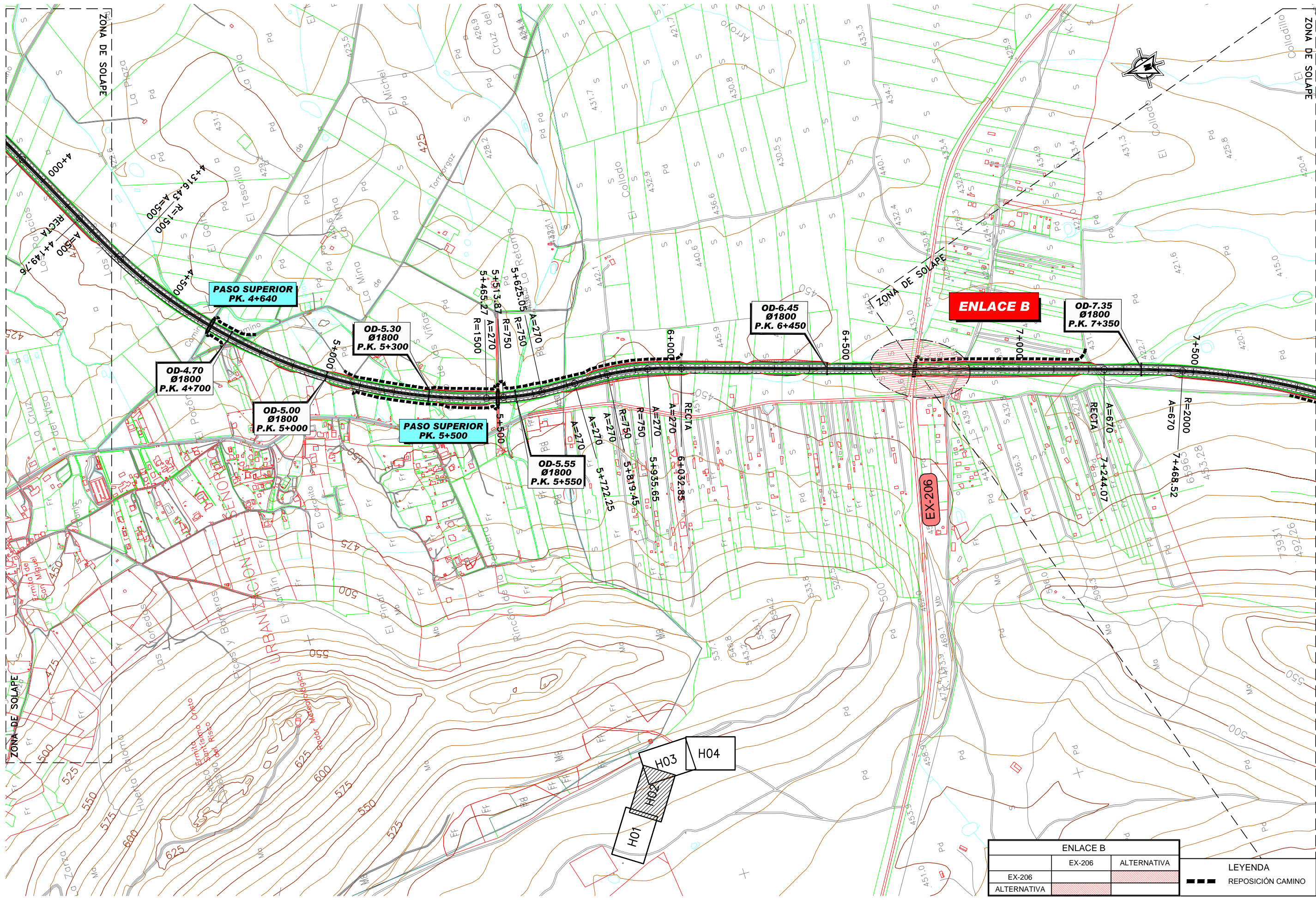
CLAVE: E1-CC-13

FECHA: JUNIO 2010

ESCALA: 1:5.000
 ORIGINAL-A1 GRÁFICA

DESIGNACIÓN: PLANTA DE TRAZADO ALTERNATIVA 4

ANEJO: ESTUDIO DE IMPACTO AMBIENTAL
 N° DE FIGURA: 1 de 4
 N° PÁGINA:



ENLACE B			LEYENDA
EX-206	EX-206	ALTERNATIVA	
ALTERNATIVA			REPOSICIÓN CAMINO



SECRETARÍA DE ESTADO DE PLANIFICACIÓN E INFRAESTRUCTURAS
 SECRETARÍA GENERAL DE INFRAESTRUCTURAS
 DIRECCIÓN GENERAL DE CARRETERAS

DEMARCACION DE CARRETERAS DEL ESTADO EN EXTREMADURA

CONSULTOR:

ESTUDIO INFORMATIVO FASE B

TÍTULO DEL ESTUDIO:
 ALTERNATIVAS DE CONEXIÓN ENTRE LA AUTOVÍA TRUJILLO-CÁCERES (A-58) Y LA AUTOVÍA DE LA PLATA (A-66) EN EL ENTORNO DE CÁCERES

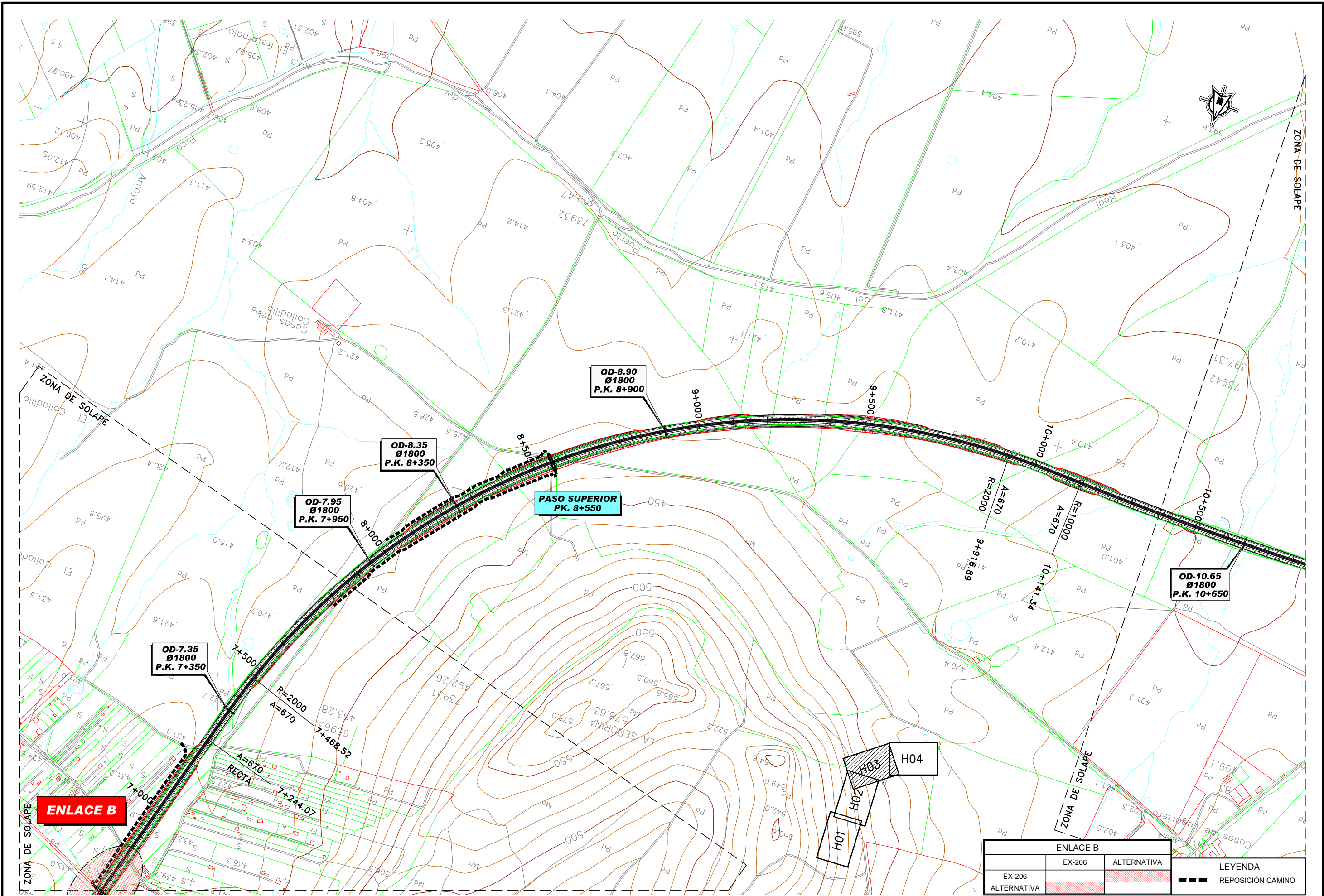
CLAVE:
 E1-CC-13

FECHA:
 JUNIO 2010

ESCALA:
 1:5.000
 ORIGINAL-A1
 0 75 150m
 GRÁFICA

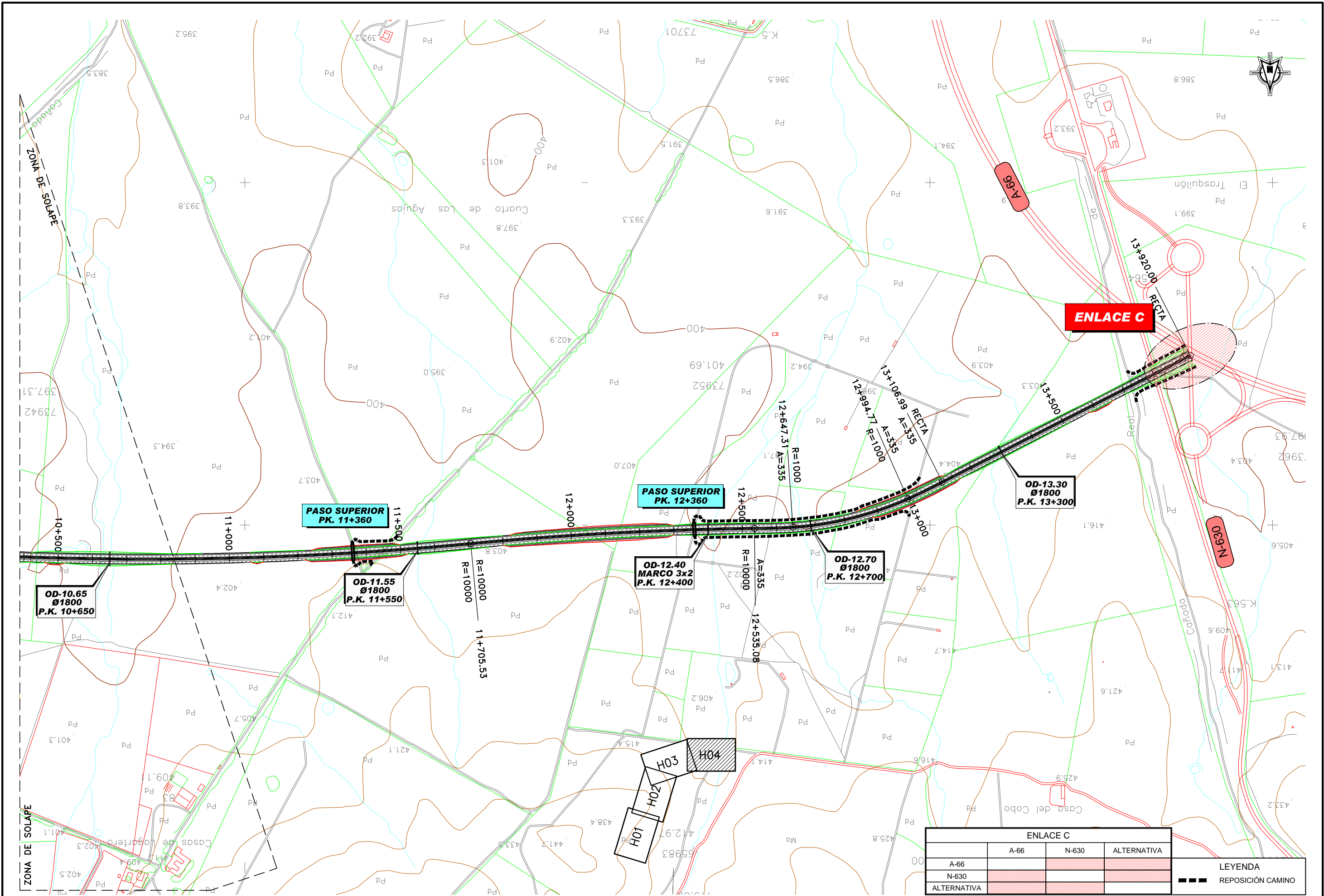
DESIGNACIÓN:
 PLANTA DE TRAZADO ALTERNATIVA 4

ANEJO:
 ESTUDIO DE IMPACTO AMBIENTAL
 N° DE FIGURA:
 2 de 4
 N° PÁGINA:



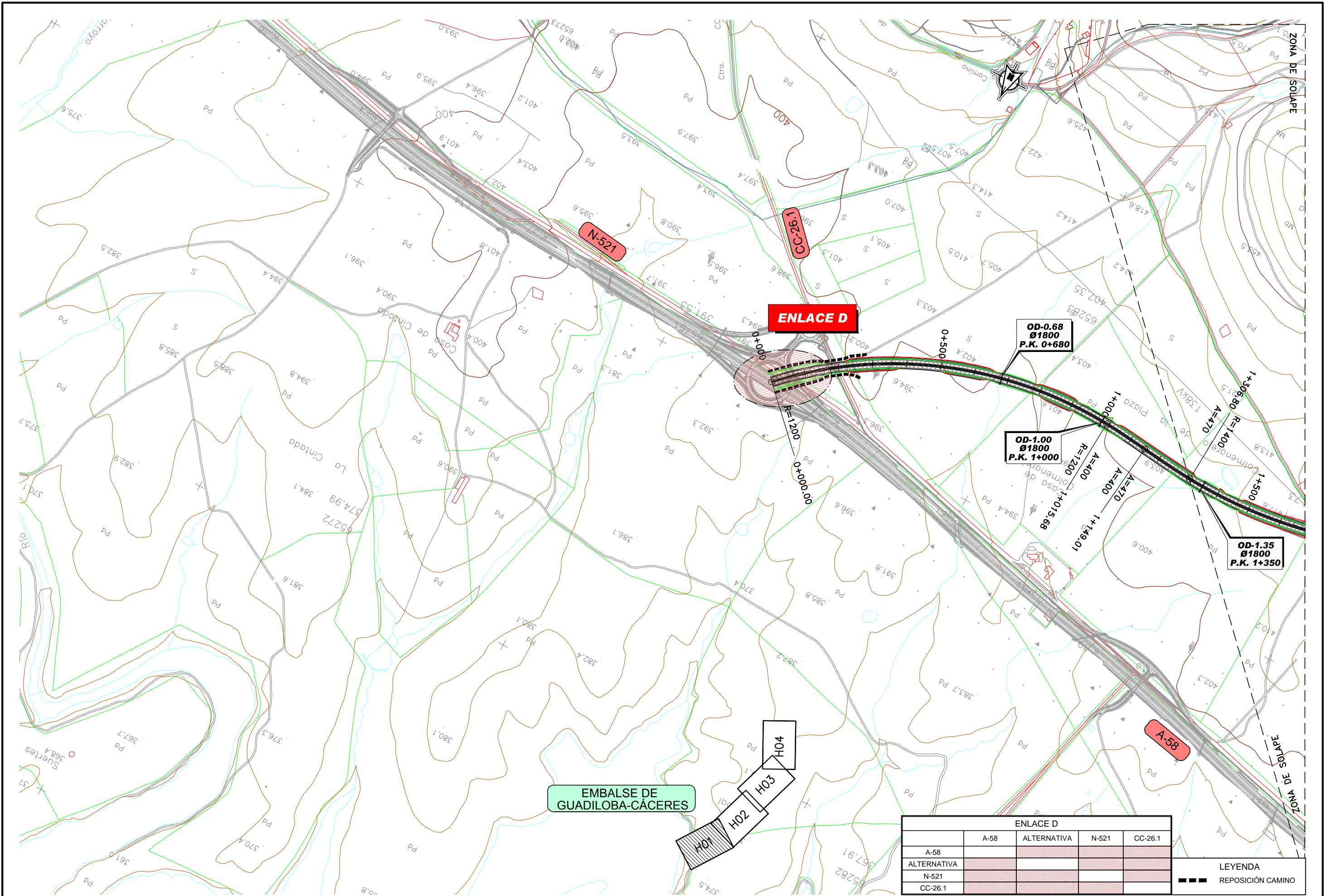
ENLACE B		
EX-206	EX-206	ALTERNATIVA
ALTERNATIVA		

LEYENDA	
	REPOSICIÓN CAMINO

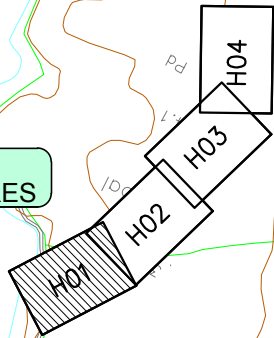


ENLACE C			
A-96	N-630	ALTERNATIVA	

LEYENDA	
	REPOSICIÓN CAMINO



EMBALSE DE GUADELOBA-CÁCERES



ENLACE D				
	A-58	ALTERNATIVA	N-521	CC-26.1
A-58				
ALTERNATIVA				
N-521				
CC-26.1				

LEYENDA
 ■■■■ REPOSICIÓN CAMINO



SECRETARÍA DE ESTADO DE PLANIFICACIÓN E INFRAESTRUCTURAS
 SECRETARÍA GENERAL DE INFRAESTRUCTURAS
 DIRECCIÓN GENERAL DE CARRETERAS
DEMARCACION DE CARRETERAS DEL ESTADO EN EXTREMADURA

CONSULTOR:
ineco etm
 INGENIERIA

ESTUDIO INFORMATIVO FASE B

TÍTULO DEL ESTUDIO: ALTERNATIVAS DE CONEXIÓN ENTRE LA AUTOVÍA TRUJILLO-CÁCERES (A-58) Y LA AUTOVÍA DE LA PLATA (A-66) EN EL ENTORNO DE CÁCERES

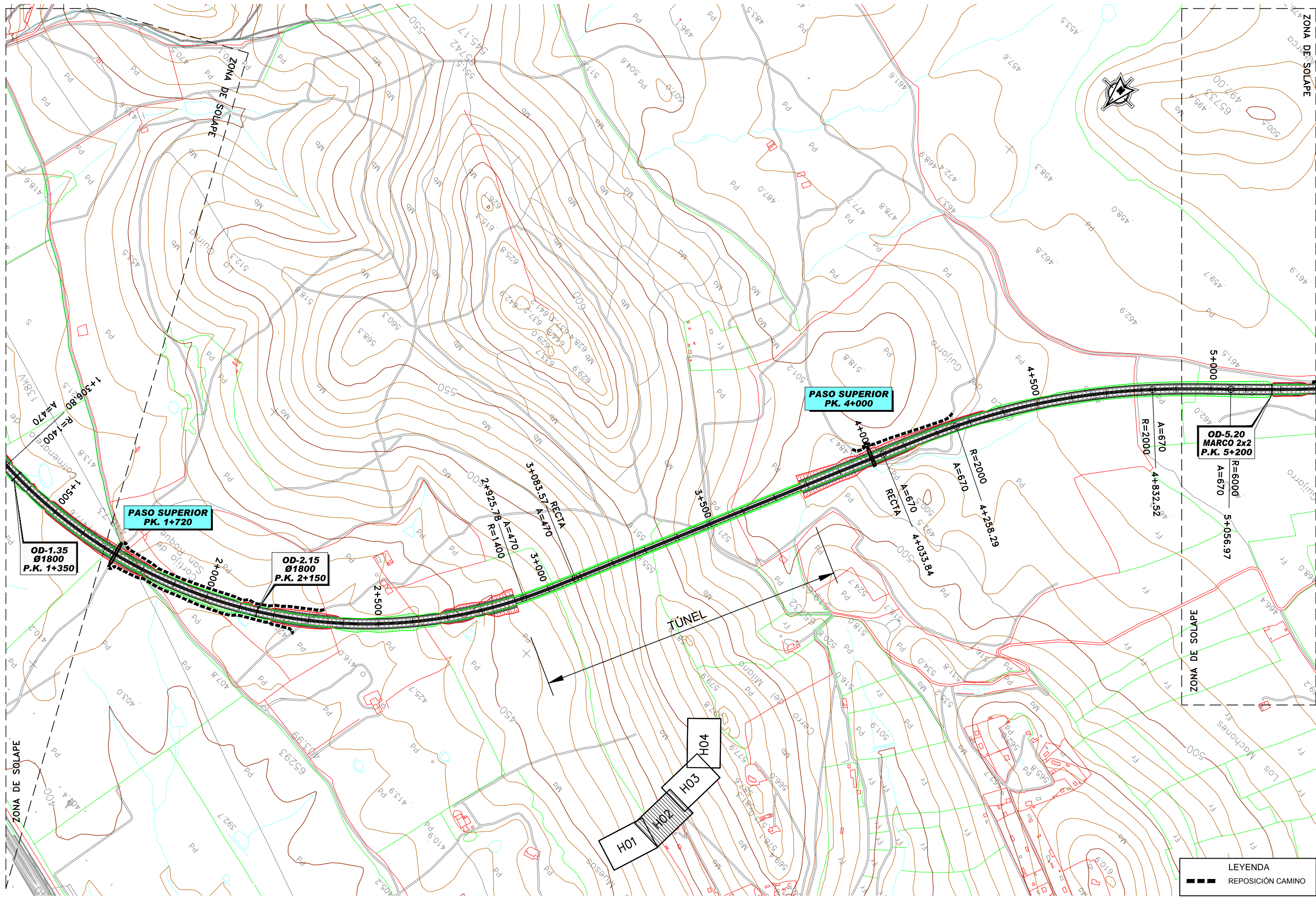
CLAVE: E1-CC-13

FECHA: JUNIO 2010

ESCALA: 1:5.000
 ORIGINAL-A1 GRÁFICA

DESIGNACIÓN: PLANTA DE TRAZADO ALTERNATIVA 5

ANEJO: ESTUDIO DE IMPACTO AMBIENTAL
 N° DE FIGURA: 1 de 4
 N° PÁGINA:



LEYENDA
 ■■■■ REPOSICIÓN CAMINO



SECRETARÍA DE ESTADO DE PLANIFICACIÓN E INFRAESTRUCTURAS
 SECRETARÍA GENERAL DE INFRAESTRUCTURAS
 DIRECCIÓN GENERAL DE CARRETERAS

DEMARCACION DE CARRETERAS DEL ESTADO EN EXTREMADURA

CONSULTOR:
ineco etm
 INGENIERIA

ESTUDIO INFORMATIVO FASE B

TÍTULO DEL ESTUDIO: ALTERNATIVAS DE CONEXIÓN ENTRE LA AUTOVÍA TRUJILLO-CÁCERES (A-58) Y LA AUTOVÍA DE LA PLATA (A-66) EN EL ENTORNO DE CÁCERES

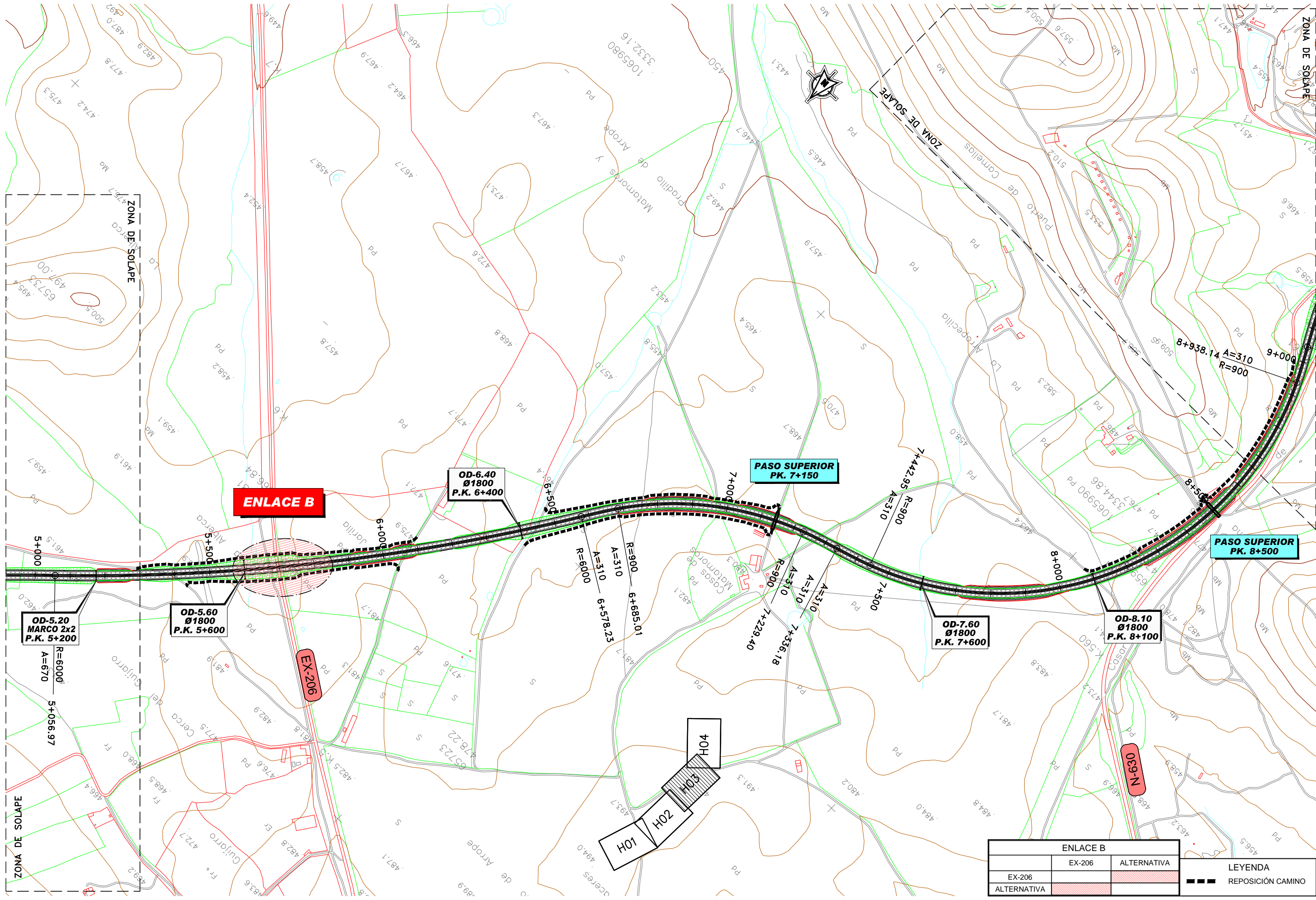
CLAVE: E1-CC-13

FECHA: JUNIO 2010

ESCALA: 1:5.000
 0 75 150m
 ORIGINAL-A1 GRÁFICA

DESIGNACIÓN: PLANTA DE TRAZADO ALTERNATIVA 5

ANEJO: ESTUDIO DE IMPACTO AMBIENTAL
 N° DE FIGURA: 2 de 4
 N° PÁGINA:



ENLACE B		LEYENDA
EX-206	ALTERNATIVA	
ALTERNATIVA		REPOSICIÓN CAMINO



SECRETARÍA DE ESTADO DE PLANIFICACIÓN E INFRAESTRUCTURAS
SECRETARÍA GENERAL DE INFRAESTRUCTURAS
DIRECCIÓN GENERAL DE CARRETERAS

DEMARCACION DE CARRETERAS DEL ESTADO EN EXTREMADURA



ESTUDIO INFORMATIVO FASE B

TÍTULO DEL ESTUDIO: ALTERNATIVAS DE CONEXIÓN ENTRE LA AUTOVÍA TRUJILLO-CÁCERES (A-58) Y LA AUTOVÍA DE LA PLATA (A-66) EN EL ENTORNO DE CÁCERES

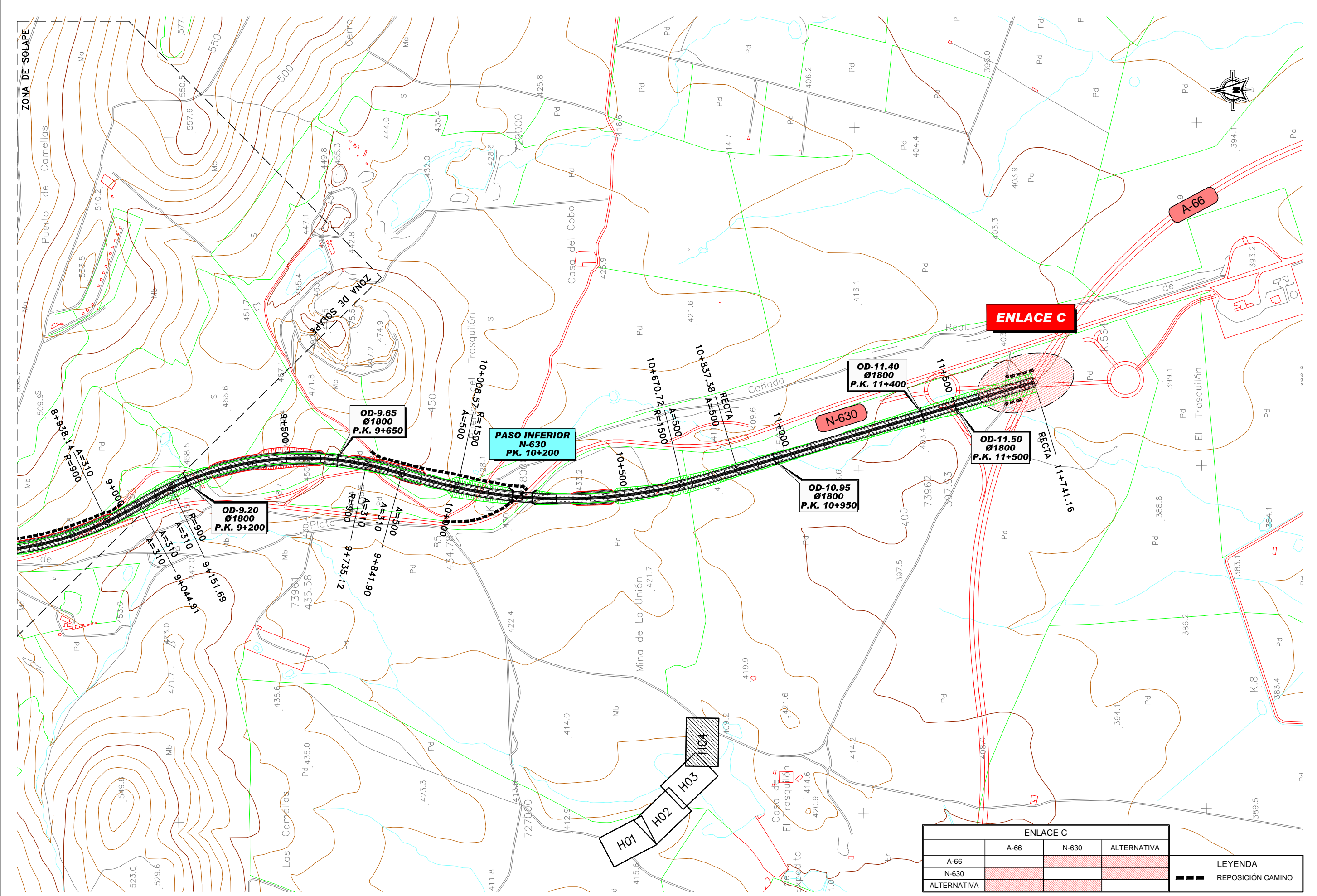
CLAVE: E1-CC-13

FECHA: JUNIO 2010

ESCALA: 1:5.000
ORIGINAL-A1
0 75 150m
GRÁFICA

DESIGNACIÓN: PLANTA DE TRAZADO ALTERNATIVA 5

ANEJO: ESTUDIO DE IMPACTO AMBIENTAL
Nº DE FIGURA: 3 de 4
Nº PÁGINA:



ENLACE C

PASO INFERIOR N-630 PK. 10+200

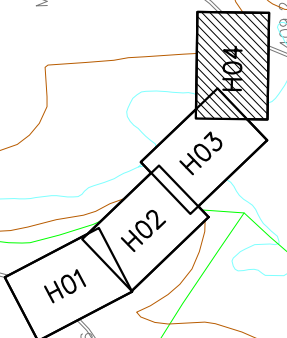
OD-9.20 Ø1800 P.K. 9+200

OD-9.65 Ø1800 P.K. 9+650

OD-10.95 Ø1800 P.K. 10+950

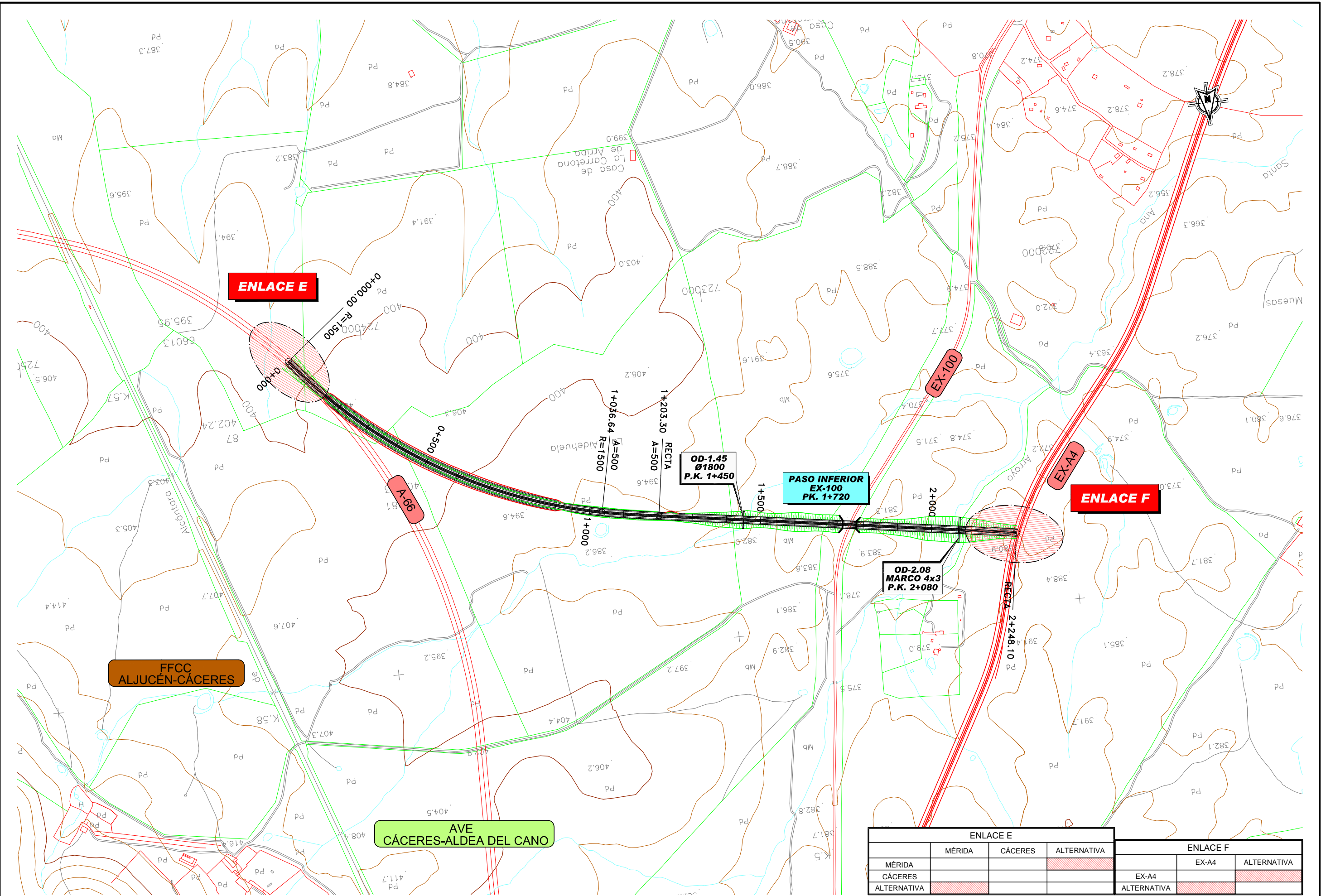
OD-11.40 Ø1800 P.K. 11+400

OD-11.50 Ø1800 P.K. 11+500



ENLACE C			
	A-66	N-630	ALTERNATIVA
A-66			
N-630			
ALTERNATIVA			

LEYENDA	
	REPOSICIÓN CAMINO



ENLACE E			ENLACE F		
MÉRIDA	CÁCERES	ALTERNATIVA	EX-A4	ALTERNATIVA	
			EX-A4		
			ALTERNATIVA		



SECRETARÍA DE ESTADO DE PLANIFICACIÓN E INFRAESTRUCTURAS
SECRETARÍA GENERAL DE INFRAESTRUCTURAS
DIRECCIÓN GENERAL DE CARRETERAS

DEMARCACION DE CARRETERAS DEL ESTADO EN EXTREMADURA



ESTUDIO INFORMATIVO FASE B

TÍTULO DEL ESTUDIO: ALTERNATIVAS DE CONEXIÓN ENTRE LA AUTOVÍA TRUJILLO-CÁCERES (A-58) Y LA AUTOVÍA DE LA PLATA (A-66) EN EL ENTORNO DE CÁCERES

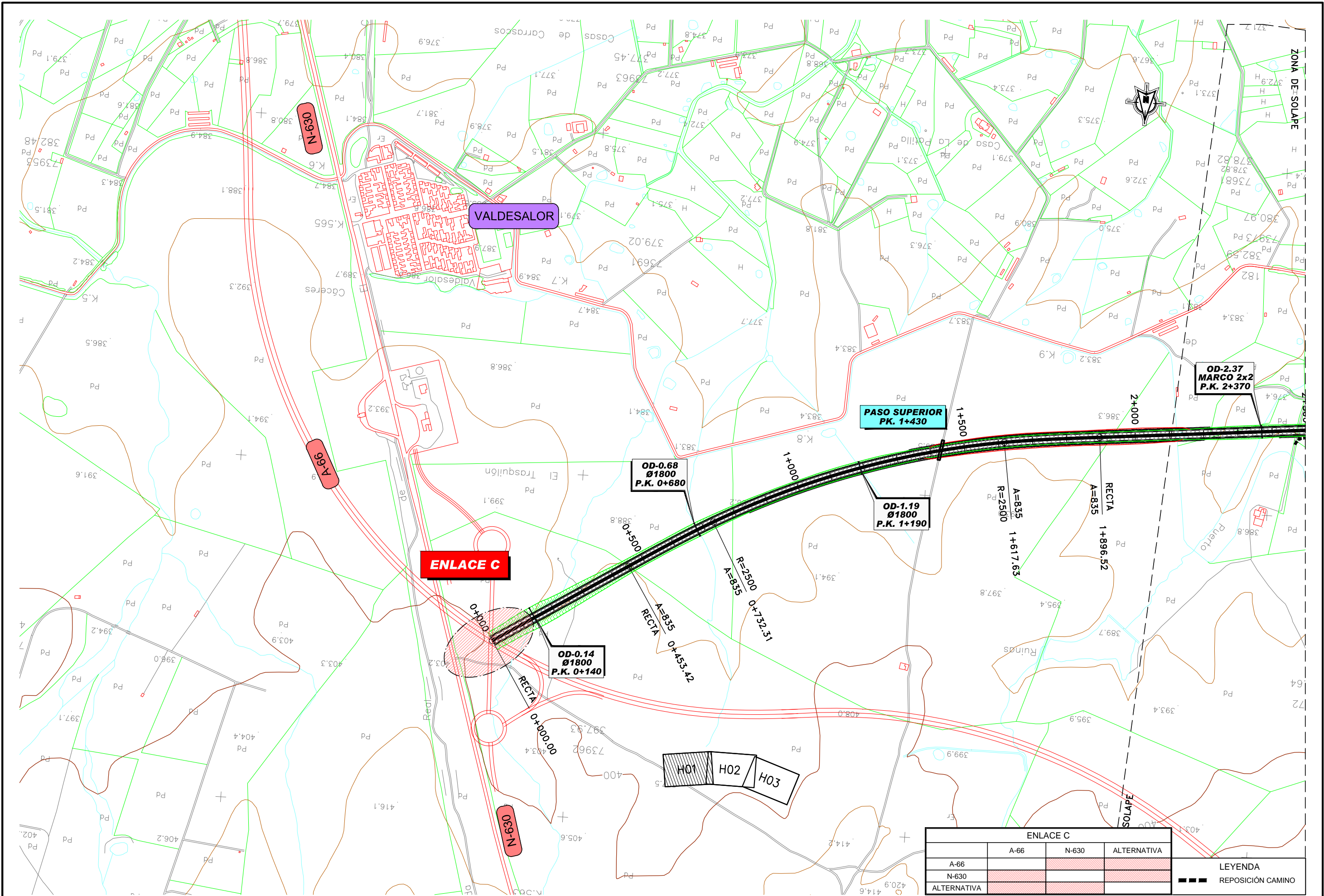
CLAVE: E11-CC-13

FECHA: JUNIO 2010

ESCALA: 1:5.000
0 75 150m
ORIGINAL-A1 GRÁFICA

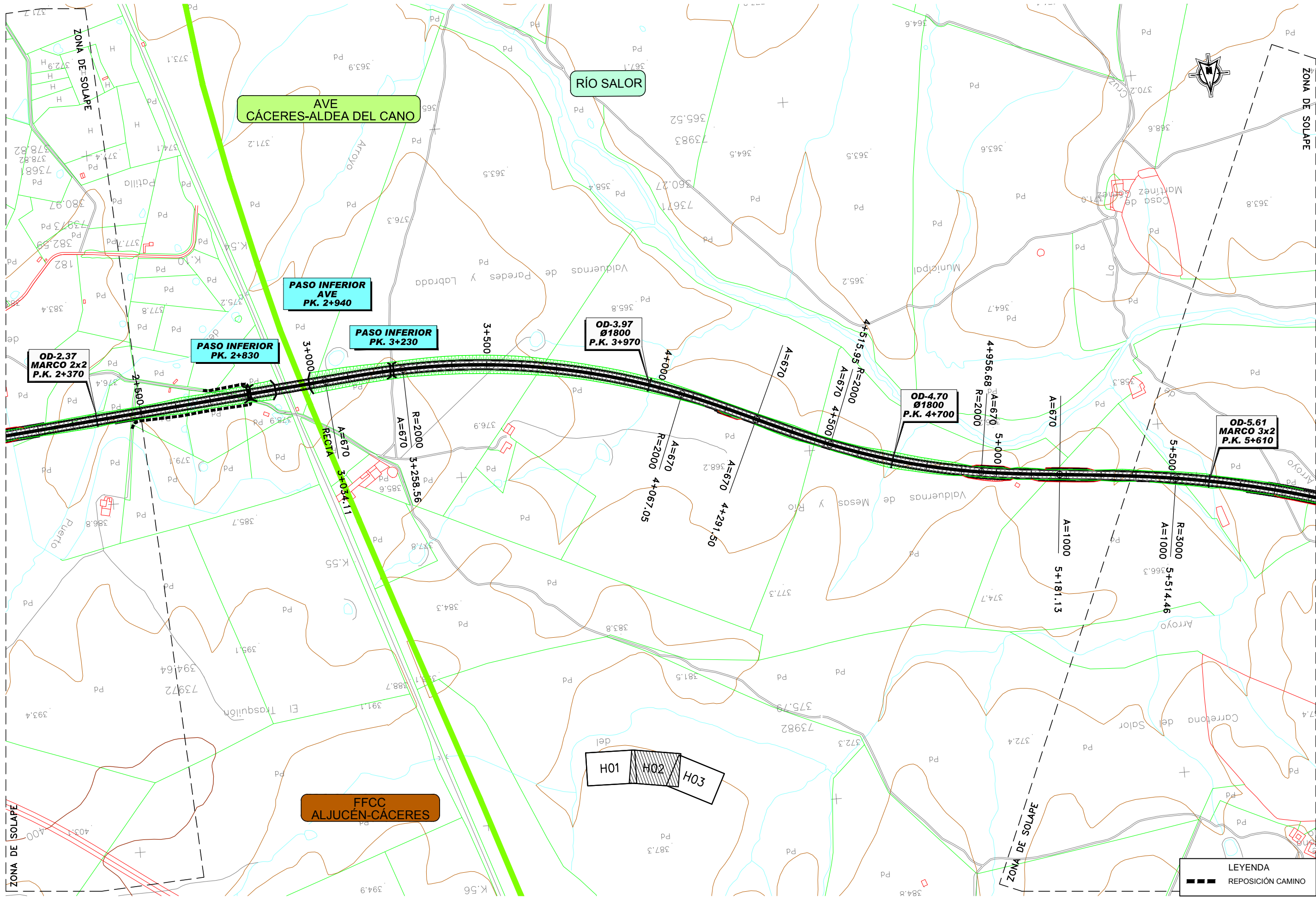
DESIGNACIÓN: PLANTA DE TRAZADO ALTERNATIVA 6

ANEJO: ESTUDIO DE IMPACTO AMBIENTAL
Nº DE FIGURA: 1 de 1
Nº PÁGINA:



ENLACE C			
A-99	N-63	ALTERNATIVA	
ALTERNATIVA			

LEYENDA	
	REPOSICIÓN CAMINO



SECRETARÍA DE ESTADO DE PLANIFICACIÓN E INFRAESTRUCTURAS
SECRETARÍA GENERAL DE INFRAESTRUCTURAS
DIRECCIÓN GENERAL DE CARRETERAS

DEMARCACION DE CARRETERAS DEL ESTADO EN EXTREMADURA



ESTUDIO INFORMATIVO FASE B

TÍTULO DEL ESTUDIO: ALTERNATIVAS DE CONEXIÓN ENTRE LA AUTOVÍA TRUJILLO-CÁCERES (A-58) Y LA AUTOVÍA DE LA PLATA (A-66) EN EL ENTORNO DE CÁCERES

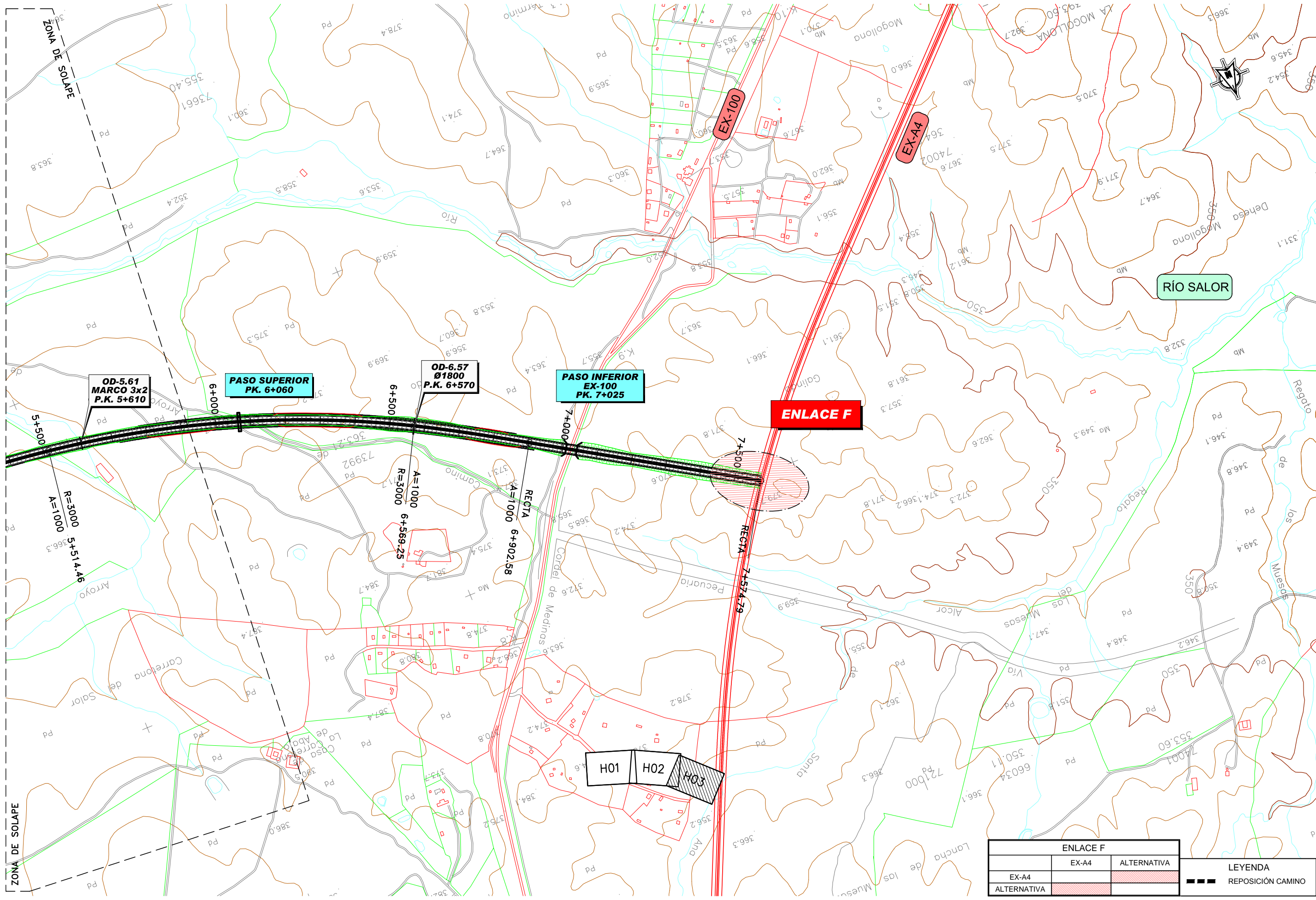
CLAVE: E11-CC-13

FECHA: JUNIO 2010

ESCALA: 1:5.000
ORIGINAL-A1
GRÁFICA

DESIGNACIÓN: PLANTA DE TRAZADO ALTERNATIVA 7

ANEJO: ESTUDIO DE IMPACTO AMBIENTAL
Nº DE FIGURA: 2 de 3
Nº PÁGINA:



OD-5.61
MARCO 3x2
P.K. 5+610

PASO SUPERIOR
PK. 6+060

OD-6.57
Ø1800
P.K. 6+570

PASO INFERIOR
EX-100
PK. 7+025

ENLACE F

H01 H02 H03

ENLACE F		LEYENDA
EX-A4	ALTERNATIVA	
EX-A4		REPOSICIÓN CAMINO
ALTERNATIVA		



SECRETARÍA DE ESTADO DE PLANIFICACIÓN E INFRAESTRUCTURAS
SECRETARÍA GENERAL DE INFRAESTRUCTURAS
DIRECCIÓN GENERAL DE CARRETERAS

DEMARCACION DE CARRETERAS DEL ESTADO EN EXTREMADURA

CONSULTOR:
ineco etm
INGENIERIA

ESTUDIO INFORMATIVO FASE B

TÍTULO DEL ESTUDIO: ALTERNATIVAS DE CONEXIÓN ENTRE LA AUTOVÍA TRUJILLO-CÁCERES (A-58) Y LA AUTOVÍA DE LA PLATA (A-66) EN EL ENTORNO DE CÁCERES

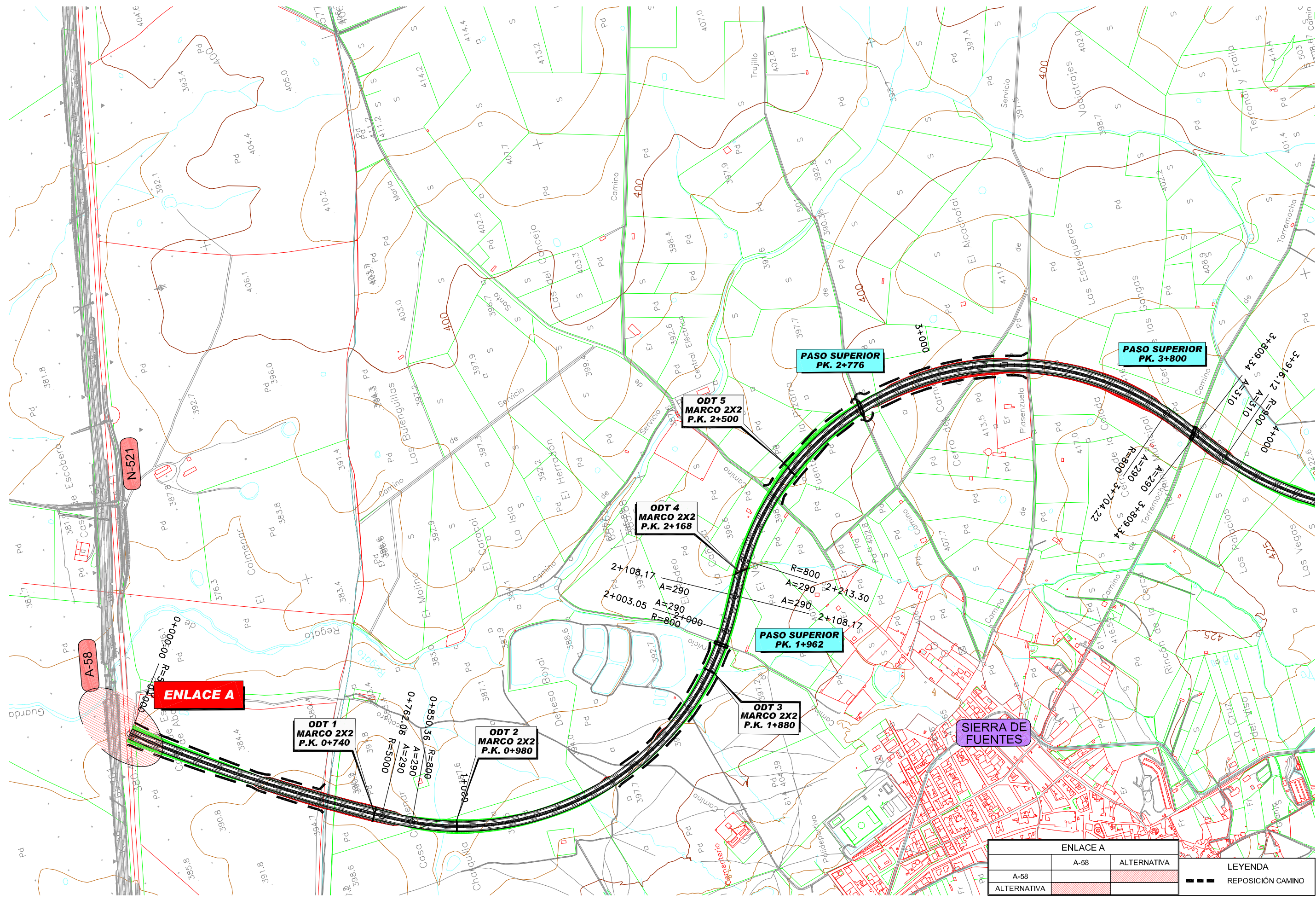
CLAVE: E1-CC-13

FECHA: JUNIO 2010

ESCALA: 1:5.000
0 75 150m
ORIGINAL-A1 GRÁFICA

DESIGNACIÓN: PLANTA DE TRAZADO ALTERNATIVA 7

ANEJO: ESTUDIO DE IMPACTO AMBIENTAL
Nº DE FIGURA: 3 de 3
Nº PÁGINA:



ENLACE A

**PASO SUPERIOR
PK. 2+776**

**PASO SUPERIOR
PK. 3+800**

**ODT 5
MARCO 2X2
P.K. 2+500**

**ODT 4
MARCO 2X2
P.K. 2+168**

**PASO SUPERIOR
PK. 1+962**

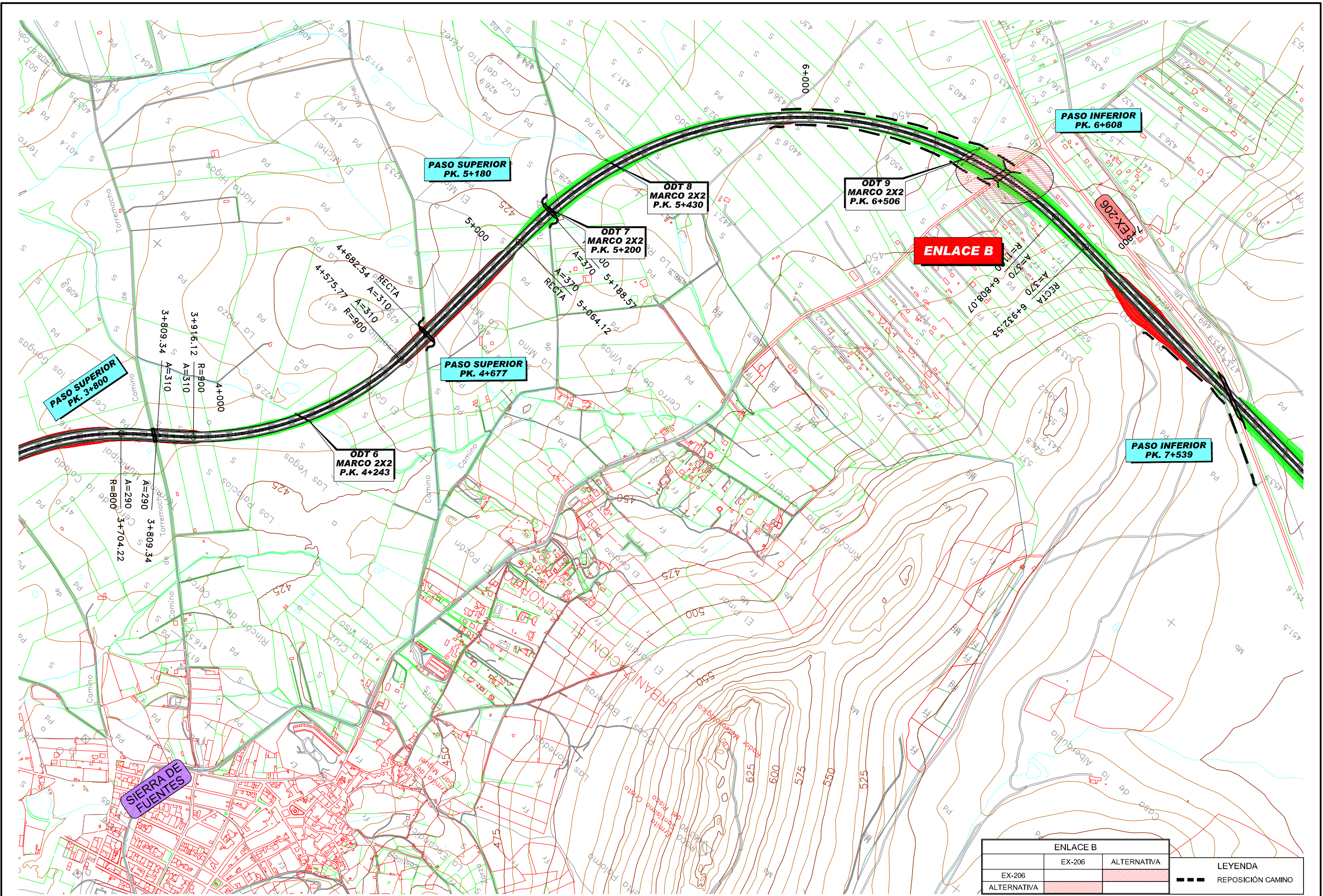
**ODT 3
MARCO 2X2
P.K. 1+880**

**ODT 1
MARCO 2X2
P.K. 0+740**

**ODT 2
MARCO 2X2
P.K. 0+980**

SIERRA DE FUENTES

ENLACE A		ALTERNATIVA	LEYENDA
A-58	A-58		
ALTERNATIVA			



ENLACE B		LEYENDA
EX-206	ALTERNATIVA	
EX-206	ALTERNATIVA	— — — REPOSICIÓN CAMINO



SECRETARÍA DE ESTADO DE PLANIFICACIÓN E INFRAESTRUCTURAS
SECRETARÍA GENERAL DE INFRAESTRUCTURAS
DIRECCIÓN GENERAL DE CARRETERAS

DEMARCACION DE CARRETERAS DEL ESTADO EN EXTREMADURA



ESTUDIO INFORMATIVO FASE B

TÍTULO DEL ESTUDIO: ALTERNATIVAS DE CONEXIÓN ENTRE LA AUTOVÍA TRUJILLO-CÁCERES (A-58) Y LA AUTOVÍA DE LA PLATA (A-66) EN EL ENTORNO DE CÁCERES

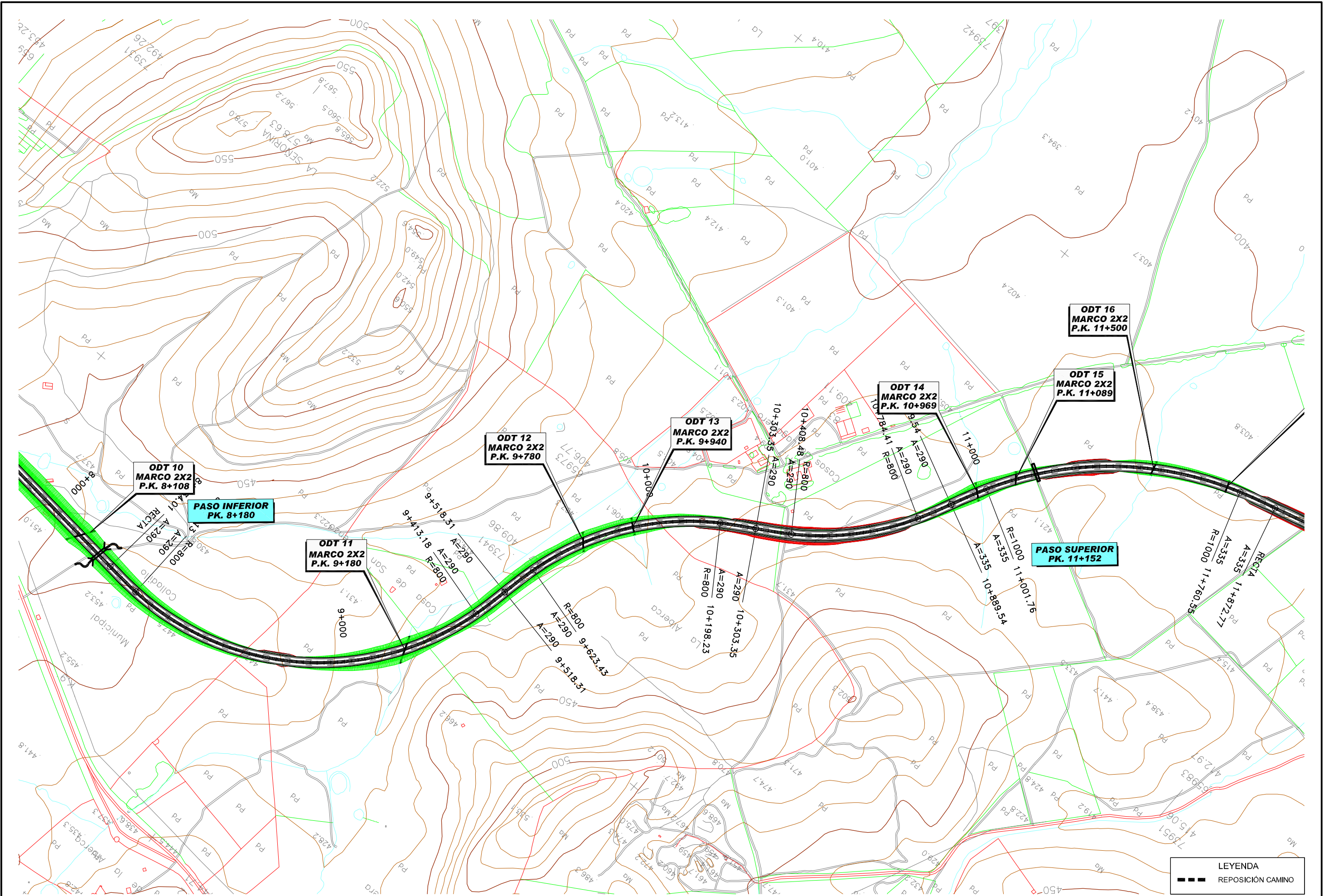
CLAVE: E11-CC-13

FECHA: MAYO 2019

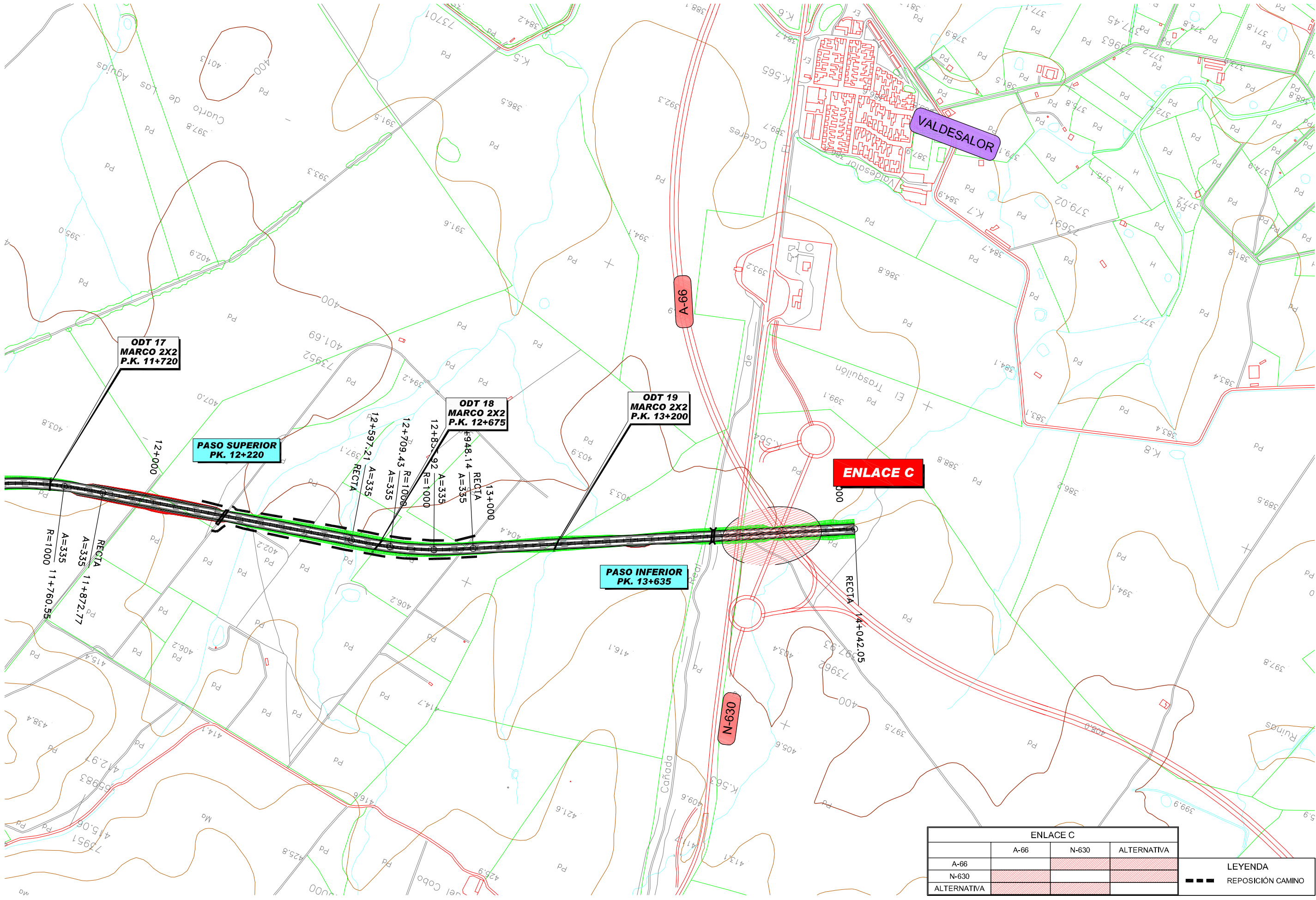
ESCALA: 1:5.000
0 75 150m
ORIGINAL-A1 GRÁFICA

DESIGNACIÓN: PLANTA DE TRAZADO ALTERNATIVA 8

ANEJO: ESTUDIO DE IMPACTO AMBIENTAL
Nº DE FIGURA: 2 de 4
Nº PÁGINA:



LEYENDA
 ■ ■ ■ REPOSICIÓN CAMINO



ODT 17
MARCO 2X2
P.K. 11+720

PASO SUPERIOR
PK. 12+220

ODT 18
MARCO 2X2
P.K. 12+675

PASO INFERIOR
PK. 13+635

ODT 19
MARCO 2X2
P.K. 13+200

ENLACE C

ENLACE C			
A-66	A-96	N-630	ALTERNATIVA

LEYENDA	
	REPOSICIÓN CAMINO



SECRETARÍA DE ESTADO DE
PLANIFICACIÓN E INFRAESTRUCTURAS
SECRETARÍA GENERAL DE INFRAESTRUCTURAS
DIRECCIÓN GENERAL DE CARRETERAS

DEMARCACION DE CARRETERAS
DEL ESTADO EN EXTREMADURA



ACTUALIZACIÓN
ESTUDIO
INFORMATIVO
FASE B

TÍTULO DEL ESTUDIO:
ALTERNATIVAS DE CONEXIÓN ENTRE LA AUTOVÍA
TRUJILLO-CÁCERES (A-58) Y LA AUTOVÍA DE LA PLATA (A-66)
EN EL ENTORNO DE CÁCERES

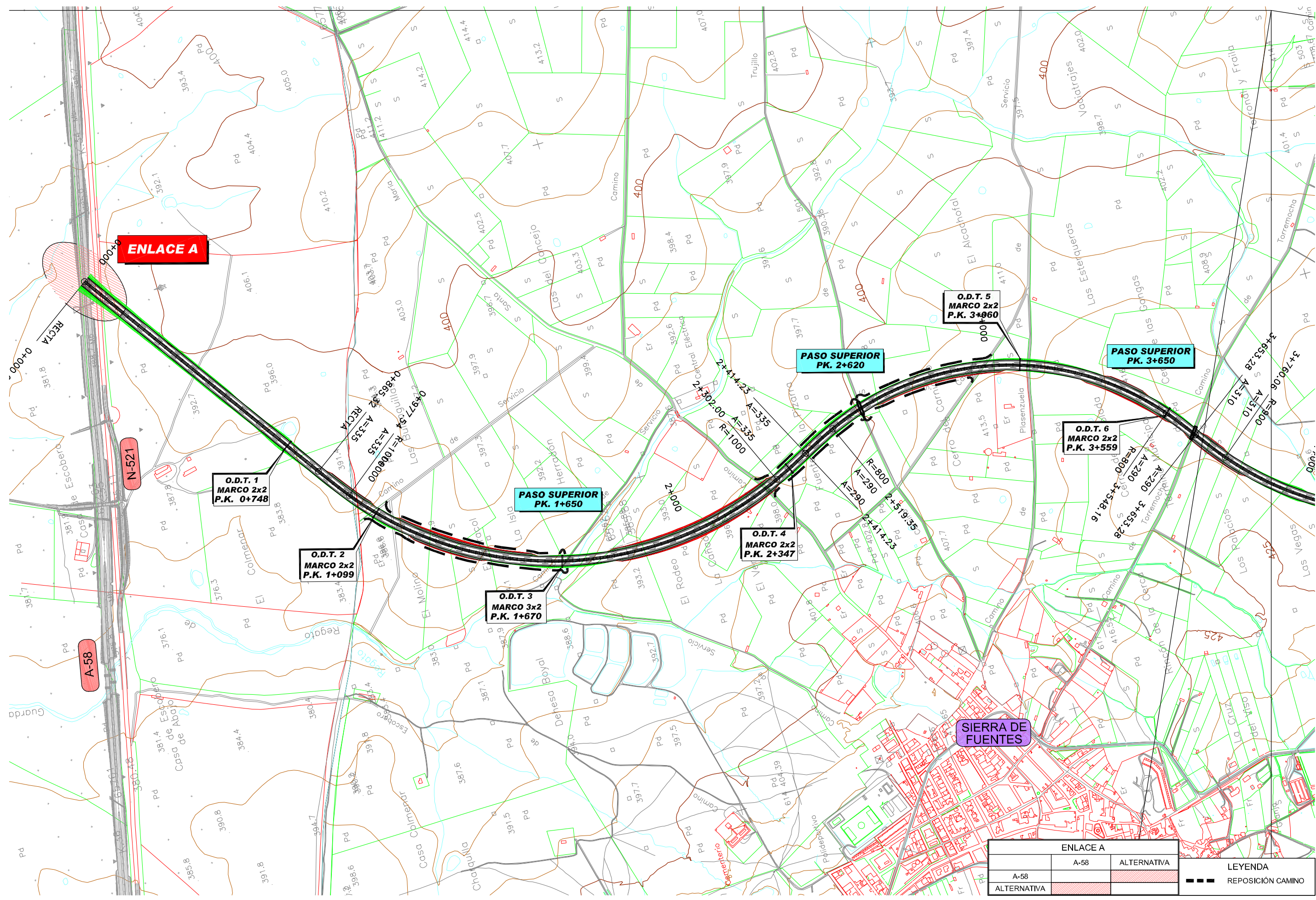
CLAVE:
E11-CC-13

FECHA:
MAYO
2019

ESCALA:
1:5.000
ORIGINAL-A1
GRÁFICA

DESIGNACIÓN:
PLANTA DE TRAZADO
ALTERNATIVA 8

ANEJO: ESTUDIO DE IMPACTO AMBIENTAL
Nº DE FIGURA:
4 de 4
Nº PÁGINA:



ENLACE A

**O.D.T. 1
MARCO 2x2
P.K. 0+748**

**O.D.T. 2
MARCO 2x2
P.K. 1+099**

**O.D.T. 3
MARCO 3x2
P.K. 1+670**

**PASO SUPERIOR
PK. 1+650**

**O.D.T. 4
MARCO 2x2
P.K. 2+347**

**PASO SUPERIOR
PK. 2+620**

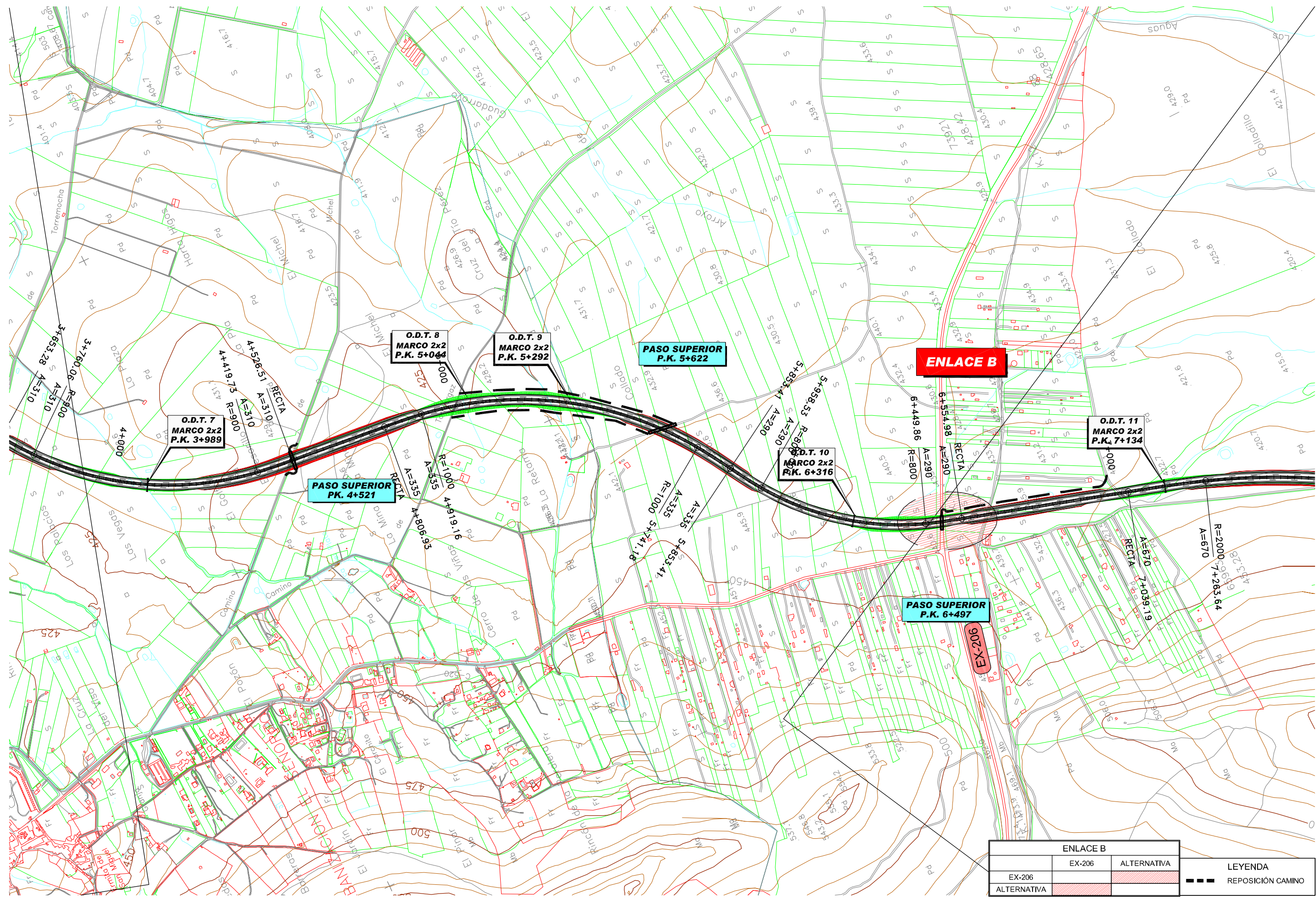
**O.D.T. 5
MARCO 2x2
P.K. 3+060**

**PASO SUPERIOR
PK. 3+650**

**O.D.T. 6
MARCO 2x2
P.K. 3+559**

SIERRA DE FUENTES

ENLACE A		ALTERNATIVA	LEYENDA
A-58	A-66		



ENLACE B			LEYENDA
EX-206	EX-206	ALTERNATIVA	
ALTERNATIVA			REPOSICIÓN CAMINO



SECRETARÍA DE ESTADO DE PLANIFICACIÓN E INFRAESTRUCTURAS
SECRETARÍA GENERAL DE INFRAESTRUCTURAS
DIRECCIÓN GENERAL DE CARRETERAS

DEMARCACION DE CARRETERAS DEL ESTADO EN EXTREMADURA



ACTUALIZACIÓN
ESTUDIO INFORMATIVO FASE B

TÍTULO DEL ESTUDIO:
ALTERNATIVAS DE CONEXIÓN ENTRE LA AUTOVÍA TRUJILLO-CÁCERES (A-58) Y LA AUTOVÍA DE LA PLATA (A-66) EN EL ENTORNO DE CÁCERES

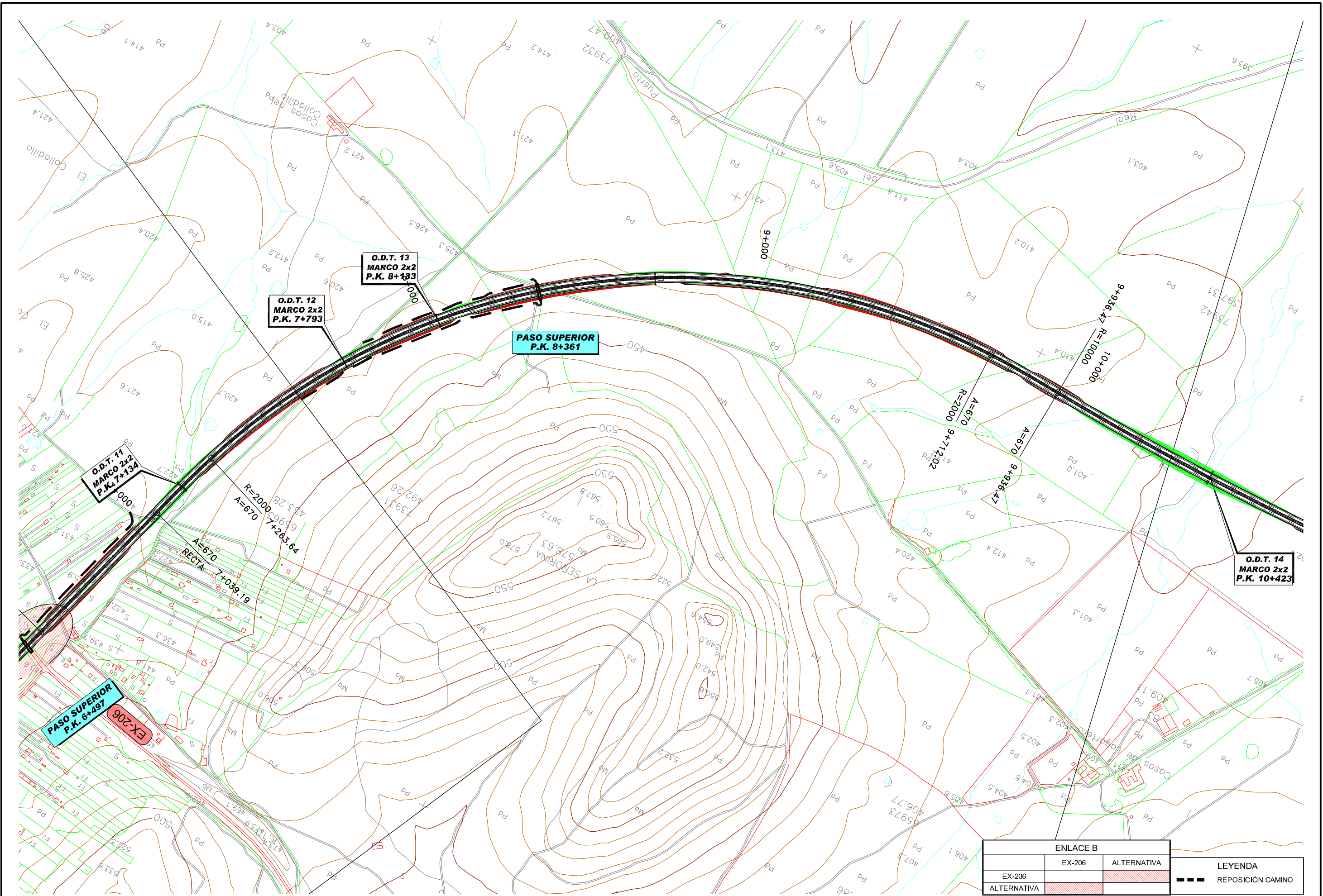
CLAVE:
E1-CC-13

FECHA:
MAYO 2019

ESCALA:
1:5.000
ORIGINAL-A1
GRÁFICA

DESIGNACIÓN:
PLANTA DE TRAZADO ALTERNATIVA 9

ANEJO: ESTUDIO DE IMPACTO AMBIENTAL
Nº DE FIGURA: 2 de 4
Nº PÁGINA:



ENLACE B		LEYENDA
EX-206	ALTERNATIVA	
EX-206	ALTERNATIVA	REPOSICIÓN CAMINO



SECRETARÍA DE ESTADO DE PLANEACIÓN E INFRAESTRUCTURAS
SECRETARÍA GENERAL DE INFRAESTRUCTURAS
DIRECCIÓN GENERAL DE CARRETERAS

DEMARCACION DE CARRETERAS DEL ESTADO EN EXTREMADURA



ESTUDIO INFORMATIVO FASE B

TÍTULO DEL ESTUDIO: ALTERNATIVAS DE CONEXIÓN ENTRE LA AUTOVÍA TRUJILLO-CÁCERES (A-58) Y LA AUTOVÍA DE LA PLATA (A-66) EN EL ENTORNO DE CÁCERES

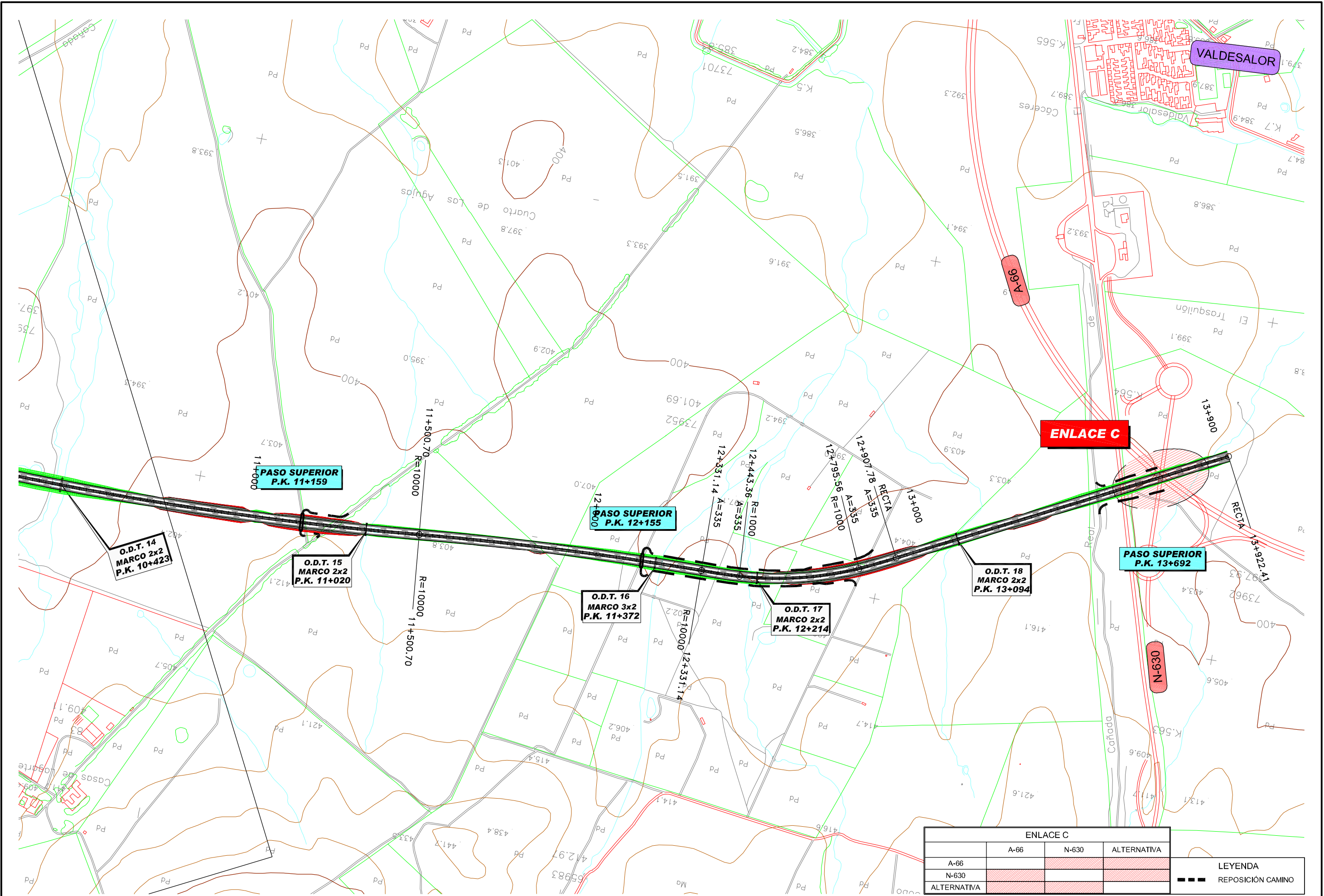
CLAVE: EI1-CC-13

FECHA: MAYO 2019

ESCALA: 1:5.000
ORIGINAL-A1 GRÁFICA

DESIGNACIÓN: PLANTA DE TRAZADO ALTERNATIVA 9

ANEJO: ESTUDIO DE IMPACTO AMBIENTAL
Nº DE FIGURA: 3 de 4
Nº PÁGINA:



ENLACE C			
A-66	A-66	N-630	ALTERNATIVA
N-630			
ALTERNATIVA			

LEYENDA	
	REPOSICIÓN CAMINO