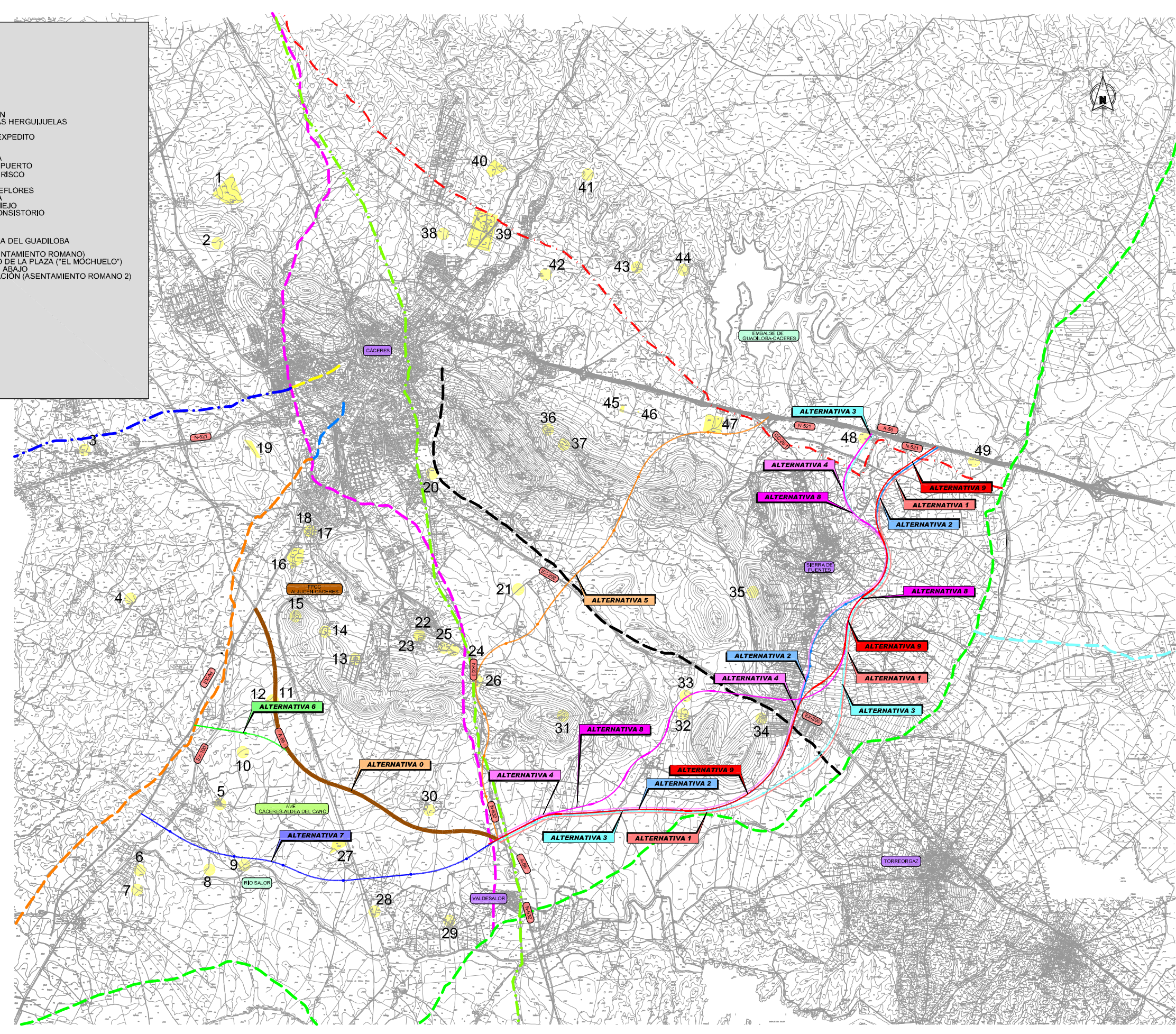
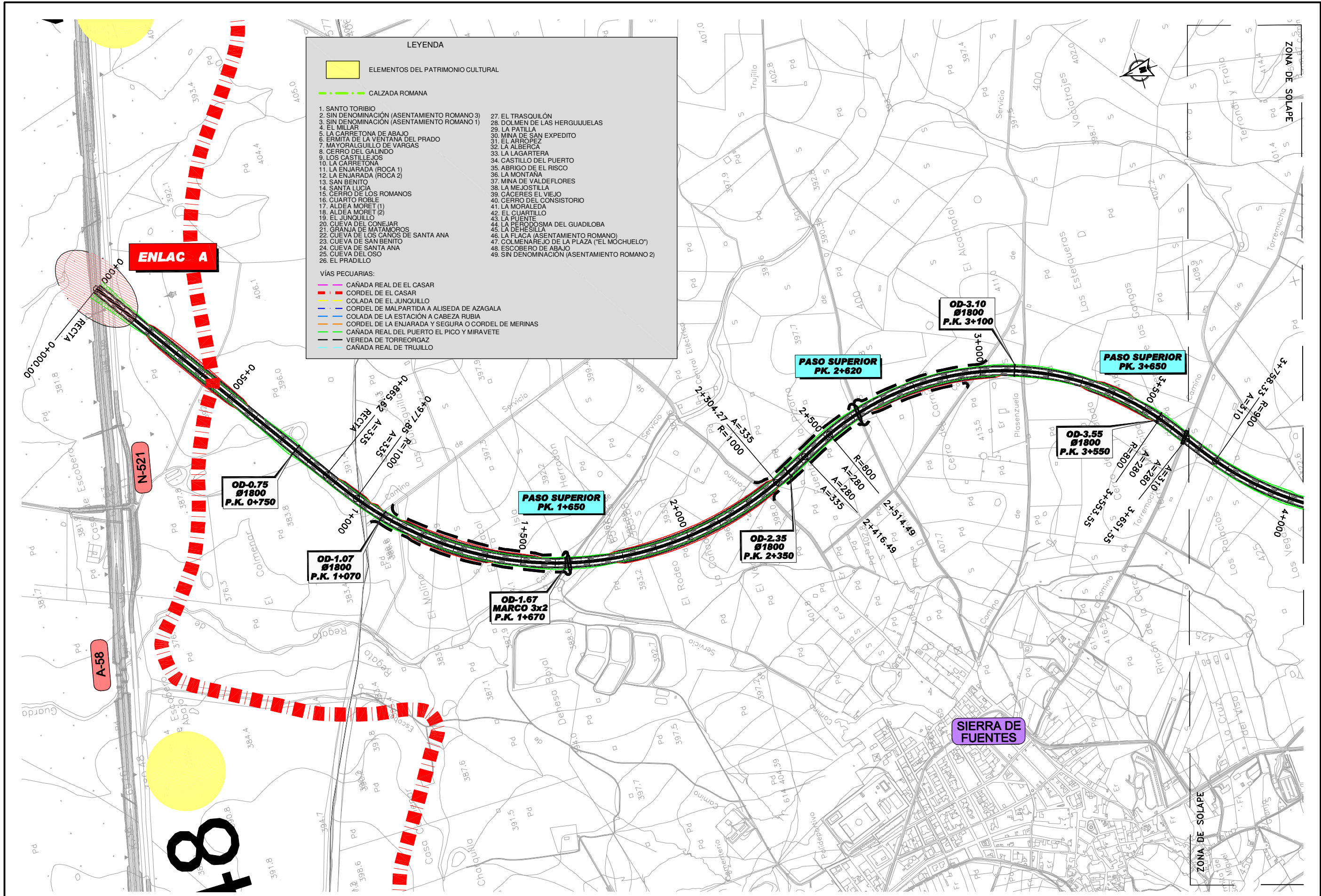


LEYENDA

- ELEMENTOS DEL PATRIMONIO CULTURAL
 - CALZADA ROMANA
- | | |
|--|---|
| <ul style="list-style-type: none"> 1. SANTO TORIBIO 2. SIN DENOMINACIÓN (ASENTAMIENTO ROMANO 3) 3. SIN DENOMINACIÓN (ASENTAMIENTO ROMANO 1) 4. EL MILLAR 5. LA CARRETONA DE ABAJO 6. ERMITA DE LA VENTANA DEL PRADO 7. MAYORALGUILLO DE VARGAS 8. CERRO DEL GALINDO 9. LOS CASTILLEJOS 10. LA CARRETONA 11. LA ENJARADA (ROCA 1) 12. LA ENJARADA (ROCA 2) 13. SAN BENITO 14. SANTA LUCÍA 15. CERRO DE LOS ROMANOS 16. CUARTO ROBLE 17. ALDEA MORET (1) 18. ALDEA MORET (2) 19. EL JUNQUILLO 20. CUEVA DEL CONEJAR 21. GRANJA DE MATAMOROS 22. CUEVA DE LOS CAÑOS DE SANTA ANA 23. CUEVA DE SAN BENITO 24. CUEVA DE SANTA ANA 25. CUEVA DEL OSO 26. EL PRADILLO | <ul style="list-style-type: none"> 27. EL TRASQUILÓN 28. DOLMEN DE LAS HERGUJUELAS 29. LA PATILLA 30. MINA DE SAN EXPEDITO 31. EL ARROPEZ 32. LA ALBERGA 33. LA LAGARTERA 34. CASTILLO DEL PUERTO 35. ABRIGO DE EL RISCO 36. LA MONTAÑA 37. MINA DE VALDEFLORES 38. LA MEJOSTILLA 39. CÁCERES EL VIEJO 40. CERRO DEL CONSISTORIO 41. LA MORALEDA 42. EL CUARTILLO 43. LA PUENTE 44. LA PERDOSMA DEL GUADILOBA 45. LA DEHESILLA 46. LA FLACA (ASENTAMIENTO ROMANO) 47. COLMENAREJO DE LA PLAZA ("EL MOCHUELO") 48. ESCOBERO DE ABAJO 49. SIN DENOMINACIÓN (ASENTAMIENTO ROMANO 2) |
|--|---|
- VÍAS PECUARIAS:
- CAÑADA REAL DE EL CASAR
 - CORDEL DE EL CASAR
 - COLADA DE EL JUNQUILLO
 - CORDEL DE MALPARTIDA A ALISEDA DE AZAGALA
 - COLADA DE LA ESTACIÓN A CABEZA RUBIA
 - CORDEL DE LA ENJARADA Y SEGURA O CORDEL DE MERINAS
 - CAÑADA REAL DEL PUERTO EL PICO Y MIRAVETE
 - VEREDA DE TORREORGAZ
 - CAÑADA REAL DE TRUJILLO





LEYENDA

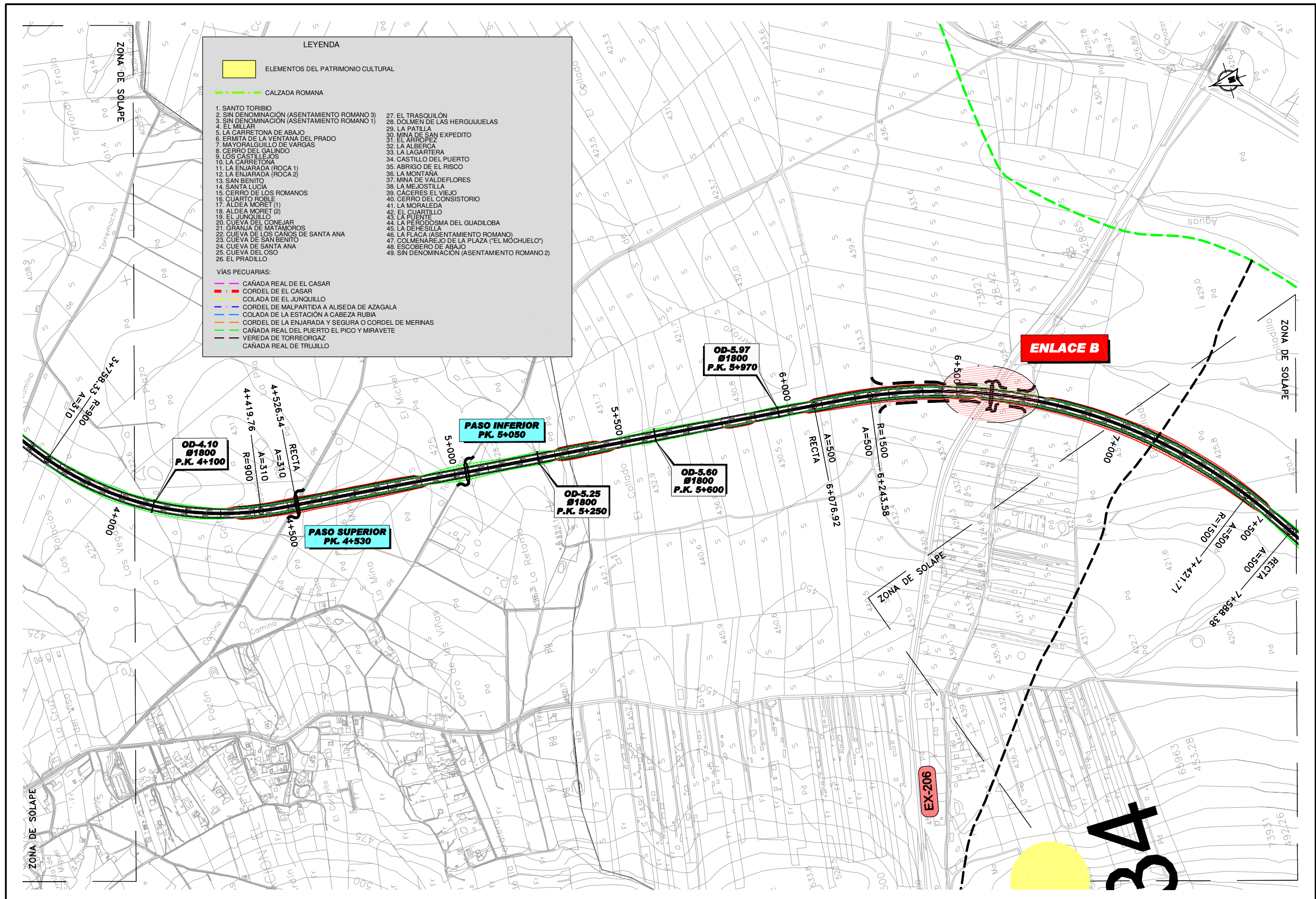
ELEMENTOS DEL PATRIMONIO CULTURAL

- ELEMENTO DEL PATRIMONIO CULTURAL
- CALZADA ROMANA

1. SANTO TORIBIO	27. EL TRASQUILÓN
2. SIN DENOMINACIÓN (ASENTAMIENTO ROMANO 3)	28. DOLMEN DE LAS HERGUJUELAS
3. SIN DENOMINACIÓN (ASENTAMIENTO ROMANO 1)	29. LA PATILLA
4. EL MILLAR	30. MINA DE SAN EXPEDITO
5. LA CARRETONA DE ABAJO	31. EL ARROPEZ
6. ERMITA DE LA VENTANA DEL PRADO	32. LA ALBERCA
7. MAYORALGUILLO DE VARGAS	33. LA LAGARTERA
8. CERRO DEL GALINDO	34. CASTILLO DEL PUERTO
9. LOS CASTILLOS	35. ABRIGO DE EL RISCO
10. LA CARRETONA	36. LA MONTAÑA
11. LA ENJARADA (ROCA 1)	37. MINA DE VALDEFLORES
12. LA ENJARADA (ROCA 2)	38. LA MEJOSTILLA
13. SAN BENITO	39. CÁCERES EL VIEJO
14. SANTA LUCIA	40. CERRO DEL CONSISTORIO
15. CERRO DE LOS ROMANOS	41. LA MORALEDA
16. CUARTO ROBLE	42. EL CUARTILLO
17. ALDEA MORET (1)	43. LA PUENTE
18. ALDEA MORET (2)	44. LA PERRODOSA DEL GUADILABA
19. EL JUNQUILLO	45. LA DEHESILLA
20. CUEVA DEL CONEJAR	46. LA FLACA (ASENTAMIENTO ROMANO)
21. GRANJA DE MATAMOROS	47. COLMENAREJO DE LA PLAZA ("EL MOCHUELO")
22. CUEVA DE LOS CAÑOS DE SANTA ANA	48. ESCOBERO DE ABAJO
23. CUEVA DE SAN BENITO	49. SIN DENOMINACIÓN (ASENTAMIENTO ROMANO 2)
24. CUEVA DE SANTA ANA	
25. CUEVA DEL OSO	
26. EL PRADILLO	

VÍAS PECUARIAS:

- CAÑADA REAL DE EL CASAR
- CORDEL DE EL CASAR
- COLADA DE EL JUNQUILLO
- CORDEL DE MALPARTIDA A ALISEDA DE AZAGALA
- COLADA DE LA ESTACIÓN A CABEZA RUBIA
- CORDEL DE LA ENJARADA Y SEGURA O CORDEL DE MERINAS
- CAÑADA REAL DEL PUERTO EL PICO Y MIRAVETE
- VEREDA DE TORREORGAS
- CAÑADA REAL DE TRUJILLO



LEYENDA

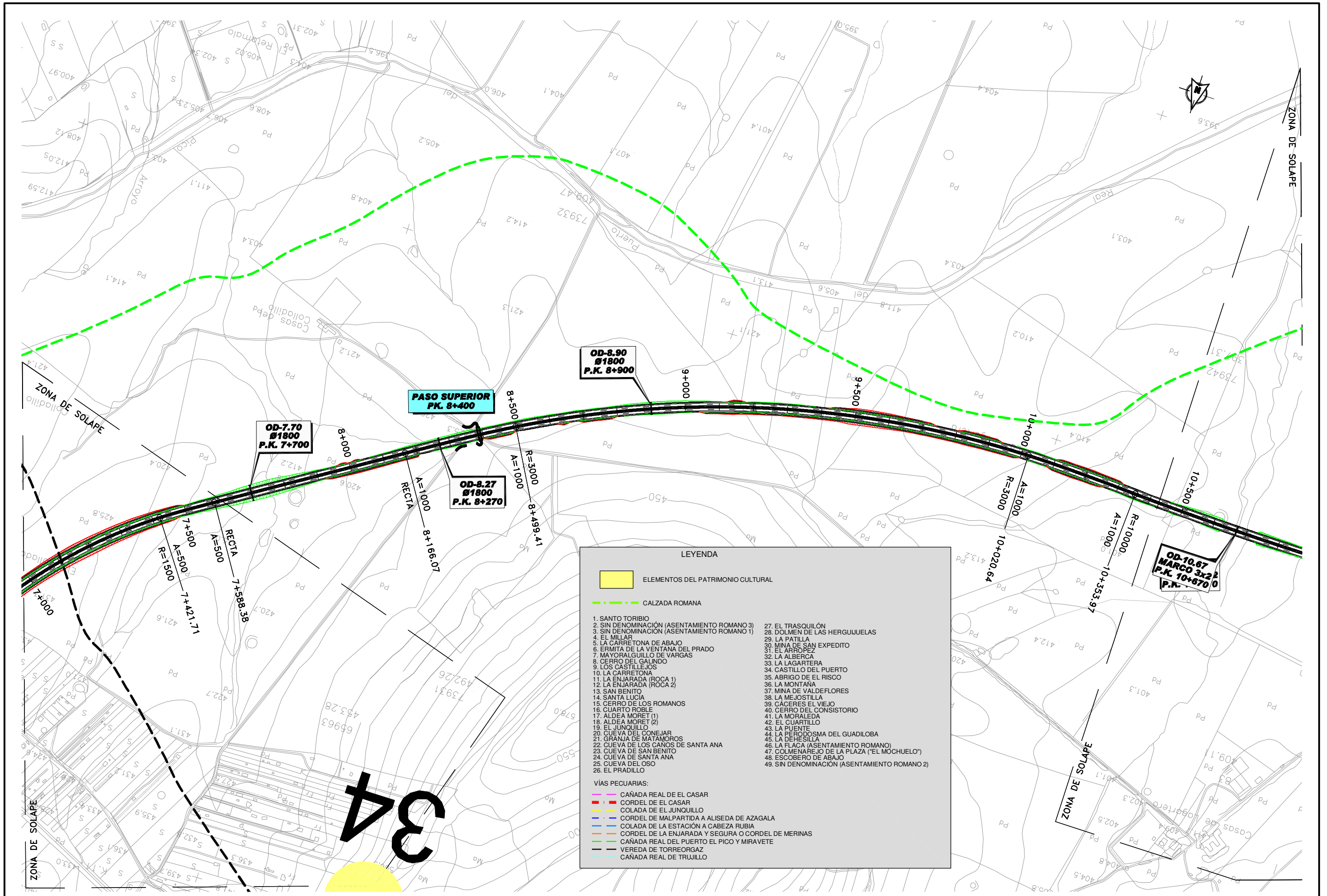
ELEMENTOS DEL PATRIMONIO CULTURAL

CALZADA ROMANA

1. SANTO TORIBIO
2. SIN DENOMINACIÓN (ASENTAMIENTO ROMANO 3)
3. SIN DENOMINACIÓN (ASENTAMIENTO ROMANO 1)
4. EL MILLAR
5. LA CARRETONA DE ABAJO
6. ERMITA DE LA VENTANA DEL PRADO
7. MAYORALGUILLO DE VARGAS
8. CERRO DEL GALINDO
9. LOS CASTILLOS
10. LA CARRETONA
11. LA ENJARADA (ROCA 1)
12. LA ENJARADA (ROCA 2)
13. SAN BENITO
14. SANTA LUCIA
15. CERRO DE LOS ROMANOS
16. CUARTO ROBLE
17. ALDEA MORET (1)
18. ALDEA MORET (2)
19. EL JUNQUILLO
20. CUEVA DEL CONEJAR
21. GRANJA DE MATAMOROS
22. CUEVA DE LOS CAÑOS DE SANTA ANA
23. CUEVA DE SAN BENITO
24. CUEVA DE SANTA ANA
25. CUEVA DEL OSO
26. EL PRADILLO
27. EL TRASQUILÓN
28. DOLMEN DE LAS HERGUJUELAS
29. LA PATILLA
30. MINA DE SAN EXPEDITO
31. EL ARROPEZ
32. LA ALBERCA
33. LA LAGARTERA
34. CASTILLO DEL PUERTO
35. ABRIGO DE EL RISCO
36. LA MONTAÑA
37. MINA DE VALDEFLORES
38. LA MEJOSTILLA
39. CÁCERES EL VIEJO
40. CERRO DEL CONSISTORIO
41. LA MORALEDA
42. EL CUARTILLO
43. LA PUENTE
44. LA PERDOSMA DEL GUADILOBA
45. LA DEHESILLA
46. LA FLACA (ASENTAMIENTO ROMANO)
47. COLMENAREJO DE LA PLAZA ("EL MOCHUELO")
48. ESCOBERO DE ABAJO
49. SIN DENOMINACIÓN (ASENTAMIENTO ROMANO 2)

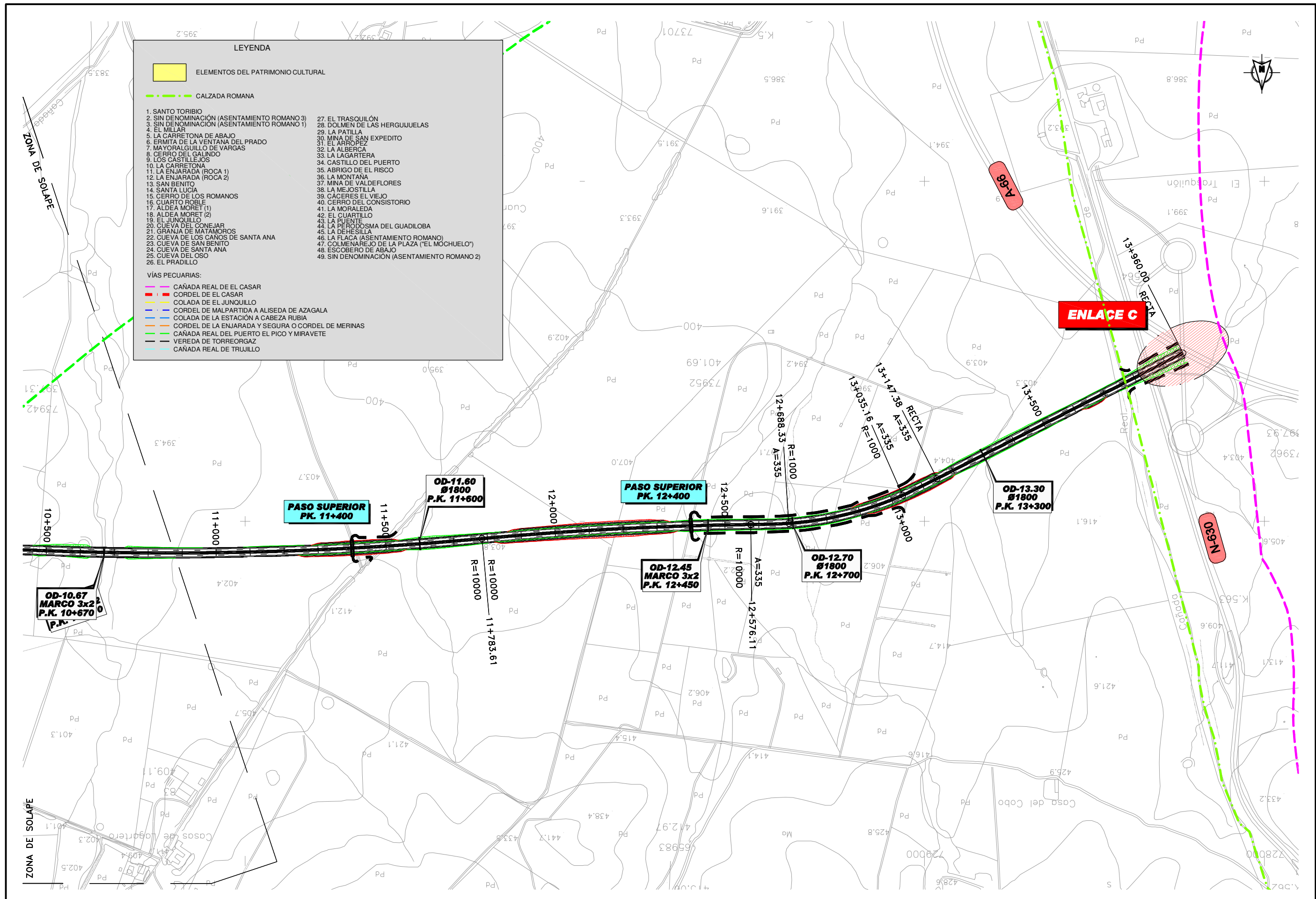
VÍAS PECUARIAS:

- CAÑADA REAL DE EL CASAR
- CORDEL DE EL CASAR
- COLADA DE EL JUNQUILLO
- CORDEL DE MALPARTIDA A ALISEDA DE AZAGALA
- COLADA DE LA ESTACIÓN A CABEZA RUBIA
- CORDEL DE LA ENJARADA Y SEGUERA O CORDEL DE MERINAS
- CAÑADA REAL DEL PUERTO EL PICO Y MIRAVETE
- VEREDA DE TORREORGAZ
- CAÑADA REAL DE TRUJILLO



LEYENDA

	ELEMENTOS DEL PATRIMONIO CULTURAL
	CALZADA ROMANA
<p>VÍAS PECUARIAS:</p> <ul style="list-style-type: none"> CAÑADA REAL DE EL CASAR CORDEL DE EL CASAR COLADA DE EL JUNQUILLO CORDEL DE MALPARTIDA A ALISEDA DE AZAGALA COLADA DE LA ESTACIÓN A CABEZA RUBIA CORDEL DE LA ENJARADA Y SEGURA O CORDEL DE MERINAS CAÑADA REAL DEL PUERTO EL PICO Y MIRAVETE VEREDA DE TORREORGAZA CAÑADA REAL DE TRUJILLO 	
<p>1. SANTO TORIBIO 2. SIN DENOMINACIÓN (ASENTAMIENTO ROMANO 3) 3. SIN DENOMINACIÓN (ASENTAMIENTO ROMANO 1) 4. EL MILLAR 5. LA CARRETONA DE ABAJO 6. ERMITA DE LA VENTANA DEL PRADO 7. MAYORALGUILLO DE VARGAS 8. CERRO DEL GALINDO 9. LOS CASTILLOS 10. LA GARRETONA 11. LA ENJARADA (ROCA 1) 12. LA ENJARADA (ROCA 2) 13. SAN BENITO 14. SANTA LUCÍA 15. CERRO DE LOS ROMANOS 16. CUARTO ROBLE 17. ALDEA MORET (1) 18. ALDEA MORET (2) 19. EL JUNQUILLO 20. CUEVA DEL CONEJAR 21. GRANJA DE MATAMOROS 22. CUEVA DE LOS CAÑOS DE SANTA ANA 23. CUEVA DE SAN BENITO 24. CUEVA DE SANTA ANA 25. CUEVA DEL OSO 26. EL PRADILLO</p>	
<p>27. EL TRASQUILÓN 28. DOLMEN DE LAS HERGUJUELAS 29. LA PATILLA 30. MINA DE SAN EXPEDITO 31. EL ARROPEZ 32. LA ALBERCA 33. LA LAGARTERA 34. CASTILLO DEL PUERTO 35. ABRIGO DE EL RISCO 36. LA MONTAÑA 37. MINA DE VALDEFLORES 38. LA MEJOSTILLA 39. CÁCERES EL VIEJO 40. CERRO DEL CONSISTORIO 41. LA MORALEDA 42. EL CUARTILLO 43. LA PUENTE 44. LA PERODOSMA DEL GUADILOBA 45. LA DE HESILLA 46. LA FLACA (ASENTAMIENTO ROMANO) 47. COLMENAREJO DE LA PLAZA ("EL MÓCHUELO") 48. ESCOBERO DE ABAJO 49. SIN DENOMINACIÓN (ASENTAMIENTO ROMANO 2)</p>	



LEYENDA

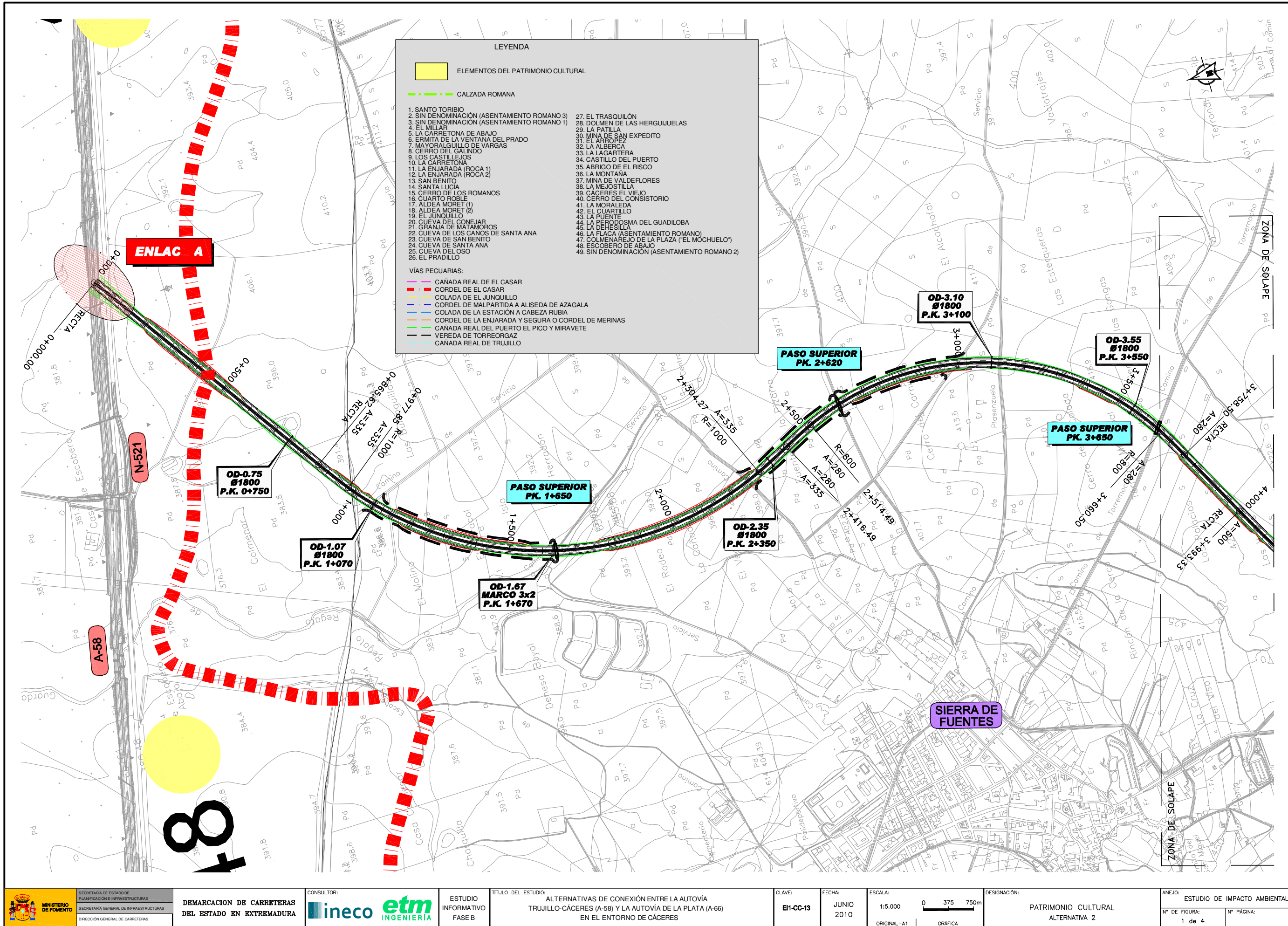
ELEMENTOS DEL PATRIMONIO CULTURAL

— CALZADA ROMANA

1. SANTO TORIBIO	27. EL TRASQUILÓN
2. SIN DENOMINACIÓN (ASENTAMIENTO ROMANO 3)	28. DOLMEN DE LAS HERGUUELAS
3. SIN DENOMINACIÓN (ASENTAMIENTO ROMANO 1)	29. LA PATILLA
4. EL MILLAR	30. MINA DE SAN EXPEDITO
5. LA CARRETONA DE ABAJO	31. EL ARROPEZ
6. ERMITA DE LA VENTANA DEL PRADO	32. LA ALBERCA
7. MAYORALGUILLO DE VARGAS	33. LA LAGARTERA
8. CERRO DEL GALINDO	34. CASTILLO DEL PUERTO
9. LOS CASTILLEJOS	35. ABRIGO DE EL RISCO
10. LA CARRETONA	36. LA MONTAÑA
11. LA ENJARADA (ROCA 1)	37. MINA DE VALDEFLORES
12. LA ENJARADA (ROCA 2)	38. LA MEJOSTILLA
13. SAN BENITO	39. CÁCERES EL VIEJO
14. SANTA LUCÍA	40. CERRO DEL CONSISTORIO
15. CERRO DE LOS ROMANOS	41. LA MORALEDA
16. CUARTO ROBLE	42. EL CUARTILLO
17. ALDEA MORET (1)	43. LA PUENTE
18. ALDEA MORET (2)	44. LA PERDOSMA DEL GUADILOBA
19. EL JUNQUILLO	45. LA DEHESILLA
20. CUEVA DEL CONEJAR	46. LA FLACA (ASENTAMIENTO ROMANO)
21. GRANJA DE MATAMOROS	47. COLMENAREJO DE LA PLAZA ("EL MÓCHUELO")
22. CUEVA DE LOS CAÑOS DE SANTA ANA	48. ESCOBERO DE ABAJO
23. CUEVA DE SAN BENITO	49. SIN DENOMINACIÓN (ASENTAMIENTO ROMANO 2)
24. CUEVA DE SANTA ANA	
25. CUEVA DEL OSO	
26. EL PRADILLO	

VÍAS PECUARIAS:

- CAÑADA REAL DE EL CASAR
- CORDEL DE EL CASAR
- COLADA DE EL JUNQUILLO
- CORDEL DE MALPARTIDA A ALISEDA DE AZAGALA
- COLADA DE LA ESTACIÓN A CABEZA RUBIA
- CORDEL DE LA ENJARADA Y SEGURA O CORDEL DE MERINAS
- CAÑADA REAL DEL PUERTO EL PICO Y MIRAVETE
- VEREDA DE TORREORGAZ
- CAÑADA REAL DE TRUJILLO



LEYENDA

ELEMENTOS DEL PATRIMONIO CULTURAL

CALZADA ROMANA

1. SANTO TORIBIO	27. EL TRASQUILÓN
2. SIN DENOMINACIÓN (ASENTAMIENTO ROMANO 3)	28. DOLMEN DE LAS HERGUJUELAS
3. SIN DENOMINACIÓN (ASENTAMIENTO ROMANO 1)	29. LA PATILLA
4. EL MILLAR	30. MINA DE SAN EXPEDITO
5. LA CARRETONA DE ABAJO	31. EL ARROPEZ
6. ERMITA DE LA VENTANA DEL PRADO	32. LA ALBERGA
7. MAYORALGUILLO DE VARGAS	33. LA LAGARTERA
8. CERRO DEL GALINDO	34. CASTILLO DEL PUERTO
9. LOS CASTILLOJOS	35. ABRIGO DE EL RISCO
10. LA GARRETONA	36. LA MONTAÑA
11. LA ENJARADA (ROCA 1)	37. MINA DE VALDEFLORES
12. LA ENJARADA (ROCA 2)	38. LA MEJOSTILLA
13. SAN BENITO	39. CÁCERES EL VIEJO
14. SANTA LUCÍA	40. CERRO DEL CONSISTORIO
15. CERRO DE LOS ROMANOS	41. LA MORALEDA
16. CUARTO ROBLE	42. EL CUARTILLO
17. ALDEA MORET (1)	43. LA PUENTE
18. ALDEA MORET (2)	44. LA PERDOSMA DEL GUADILOPA
19. EL JUNQUILLO	45. LA DEHESILLA
20. CUEVA DEL CONEJAR	46. LA FLACA (ASENTAMIENTO ROMANO)
21. GRANJA DE MATAMOROS	47. COLMENAREJO DE LA PLAZA ("EL MOCHUELO")
22. CUEVA DE LOS CAÑOS DE SANTA ANA	48. ESCOBERO DE ABAJO
23. CUEVA DE SAN BENITO	49. SIN DENOMINACIÓN (ASENTAMIENTO ROMANO 2)
24. CUEVA DE SANTA ANA	
25. CUEVA DEL OSO	
26. EL PRADILLO	

VÍAS PECUARIAS:

- CAÑADA REAL DE EL CASAR
- CORDEL DE EL CASAR
- COLADA DE EL JUNQUILLO
- CORDEL DE MALPARTIDA A ALISEDA DE AZAGALA
- COLADA DE LA ESTACIÓN A CABEZA RUBIA
- CORDEL DE LA ENJARADA Y SEGURA O CORDEL DE MERINAS
- CAÑADA REAL DEL PUERTO EL PICO Y MIRAVETE
- VEREDA DE TORREORGAZ
- CAÑADA REAL DE TRUJILLO



SECRETARÍA DE ESTADO DE PLANIFICACIÓN E INFRAESTRUCTURAS
 SECRETARÍA GENERAL DE INFRAESTRUCTURAS
 DIRECCIÓN GENERAL DE CARRETERAS

DEMARCACION DE CARRETERAS DEL ESTADO EN EXTREMADURA

CONSULTOR:
ineco etm
 INGENIERIA

ESTUDIO INFORMATIVO FASE B

TÍTULO DEL ESTUDIO:
 ALTERNATIVAS DE CONEXIÓN ENTRE LA AUTOVÍA TRUJILLO-CÁCERES (A-58) Y LA AUTOVÍA DE LA PLATA (A-66) EN EL ENTORNO DE CÁCERES

CLAVE:
 EH-CC-13

FECHA:
 JUNIO 2010

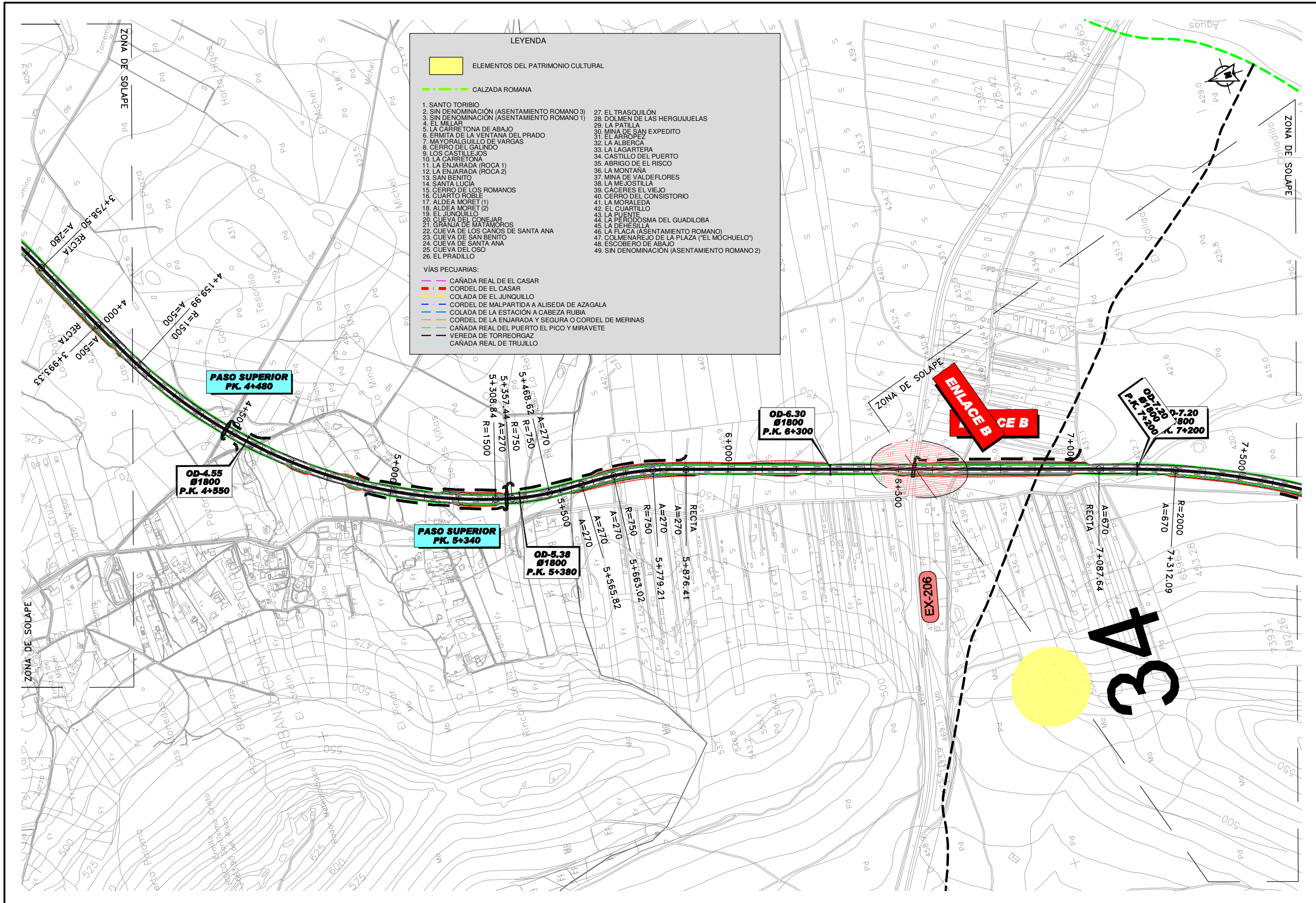
ESCALA:
 1:5.000
 ORIGINAL-A1 GRÁFICA

DESIGNACIÓN:
 PATRIMONIO CULTURAL ALTERNATIVA 2

ANEJO:
 ESTUDIO DE IMPACTO AMBIENTAL

Nº DE FIGURA:
 1 de 4

Nº PÁGINA:



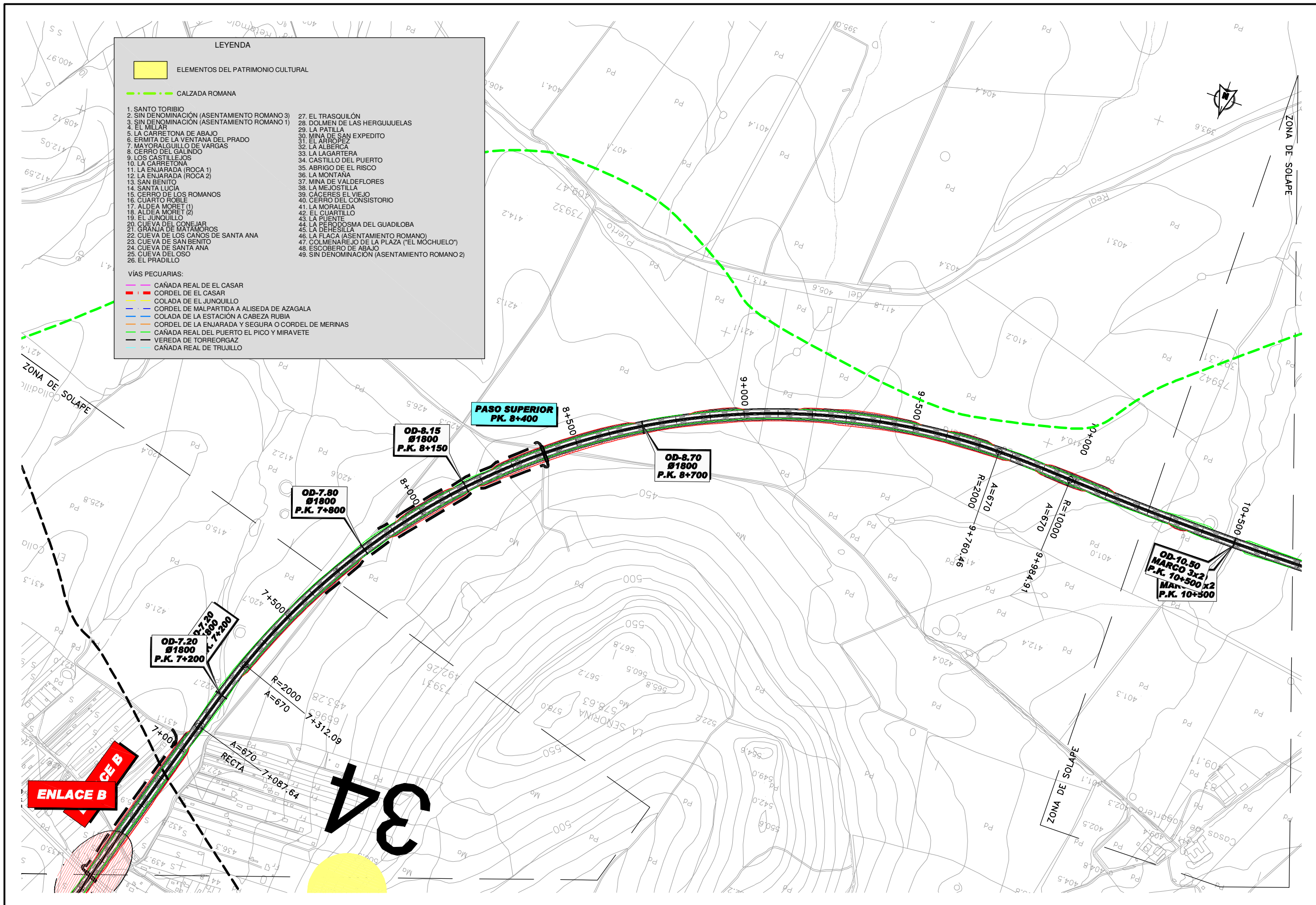
LEYENDA

	ELEMENTOS DEL PATRIMONIO CULTURAL
	CALZADA ROMANA

1. SANTO TORIBIO
2. SIN DENOMINACIÓN (ASENTAMIENTO ROMANO 3)
3. SIN DENOMINACIÓN (ASENTAMIENTO ROMANO 1)
4. EL MILLAR
5. LA CARRETONA DE ABAJO
6. ERMITA DE LA VENTANA DEL PRADO
7. MAYORALGUILLO DE VARGAS
8. CERRO DEL GALINDO
9. LOS CASTILLOS
10. LA CARRETONA
11. LA ENJARADA (ROCA 1)
12. LA ENJARADA (ROCA 2)
13. SAN BENITO
14. SANTA LUCIA
15. CERRO DE LOS ROMANOS
16. CUARTO ROBLE
17. ALDEA MORET (1)
18. ALDEA MORET (2)
19. EL JUNQUILLO
20. CUEVA DEL CONEJAR
21. GRANJA DE MATAMOROS
22. CUEVA DE LOS CAMOS DE SANTA ANA
23. CUEVA DE SAN BENITO
24. CUEVA DE SANTA ANA
25. CUEVA DEL OSO
26. EL PRADILLO
27. EL TRASQUILÓN
28. DOLMEN DE LAS HERGUJUELAS
29. LA PATILLA
30. MINA DE SAN EXPEDITO
31. EL ARROPEZ
32. LA ALBERCA
33. LA LAGARTERA
34. CASTILLO DEL PUERTO
35. ABRIGO DE EL RISCO
36. LA MONTAÑA
37. MINA DE VALDEFLORES
38. LA MEJOSTILLA
39. CÁCERES EL VIEJO
40. CERRO DEL CONSISTORIO
41. LA MORALEDA
42. EL CUARTILLO
43. LA PUENTE
44. LA PERDOSMA DEL GUADILIBA
45. LA DEHESILLA
46. LA FLACA (ASENTAMIENTO ROMANO)
47. COLMENAREJO DE LA PLAZA ("EL MOCHUELO")
48. ESCOBERO DE ABAJO
49. SIN DENOMINACIÓN (ASENTAMIENTO ROMANO 2)

VÍAS PECUARIAS:

- CAÑADA REAL DE EL CASAR
- CORDEL DE EL CASAR
- COLADA DE EL JUNQUILLO
- CORDEL DE MALPARTIDA A ALISEDA DE AZAGALA
- COLADA DE LA ESTACIÓN A CABEZA RUBIA
- CORDEL DE LA ENJARADA Y SEGURA O CORDEL DE MERINAS
- CAÑADA REAL DEL PUERTO EL PICO Y MIRAVETE
- VEREDA DE TORREORGAZ
- CAÑADA REAL DE TRUJILLO



LEYENDA

ELEMENTOS DEL PATRIMONIO CULTURAL

--- CALZADA ROMANA

- SANTO TORIBIO
- SIN DENOMINACIÓN (ASENTAMIENTO ROMANO 3)
- SIN DENOMINACIÓN (ASENTAMIENTO ROMANO 1)
- EL MILLAR
- LA CARRETONA DE ABAJO
- ERMITA DE LA VENTANA DEL PRADO
- MAYORALGUILLO DE VARGAS
- CERRO DEL GALINDO
- LOS CASTILLEJOS
- LA CARRETONA
- LA ENJARADA (ROCA 1)
- LA ENJARADA (ROCA 2)
- SAN BENITO
- SANTA LUCIA
- CERRO DE LOS ROMANOS
- CUARTO ROBLE
- ALDEA MORET (1)
- ALDEA MORET (2)
- EL JUNQUILLO
- CUEVA DEL CONEJAR
- GRANJA DE MATAMOROS
- CUEVA DE LOS CAÑOS DE SANTA ANA
- CUEVA DE SAN BENITO
- CUEVA DE SANTA ANA
- CUEVA DE LOSO
- EL PRADILLO
- EL TRASQUILÓN
- DOLMEN DE LAS HERGUJUELAS
- LA PATILLA
- MINA DE SAN EXPEDITO
- LA ALBERCA
- LA LAGARTERA
- CASTILLO DEL PUERTO
- ABRIGO DE EL RISCO
- LA MONTAÑA
- MINA DE VALDEFLORES
- LA MEJOSTILLA
- CACERES EL VIEJO
- CERRO DEL CONSISTORIO
- LA MORALEDA
- EL CUARTILLO
- LA PUENTE
- LA PERODOSMA DEL GUADILOBA
- LA DEHESILLA
- LA FLACA (ASENTAMIENTO ROMANO)
- COLMENAREJO DE LA PLAZA ("EL MOCHUELO")
- ESCOBERO DE ABAJO
- SIN DENOMINACIÓN (ASENTAMIENTO ROMANO 2)

VÍAS PECUARIAS:

- CAÑADA REAL DE EL CASAR
- CORDIL DE EL CASAR
- COLADA DE EL JUNQUILLO
- CORDIL DE MALPARTIDA A ALISEDA DE AZAGALA
- COLADA DE LA ESTACION A CABEZA RUBIA
- CORDIL DE LA ENJARADA Y SEGURA O CORDIL DE MERINAS
- CAÑADA REAL DEL PUERTO EL PICO Y MIRAVETE
- VEREDA DE TORREORGAZ
- CAÑADA REAL DE TRUJILLO



SECRETARÍA DE ESTADO DE PLANIFICACIÓN E INFRAESTRUCTURAS
SECRETARÍA GENERAL DE INFRAESTRUCTURAS
DIRECCIÓN GENERAL DE CARRETERAS

DEMARCACION DE CARRETERAS DEL ESTADO EN EXTREMADURA



ESTUDIO INFORMATIVO FASE B

TÍTULO DEL ESTUDIO: ALTERNATIVAS DE CONEXIÓN ENTRE LA AUTOVÍA TRUJILLO-CÁCERES (A-58) Y LA AUTOVÍA DE LA PLATA (A-66) EN EL ENTORNO DE CÁCERES

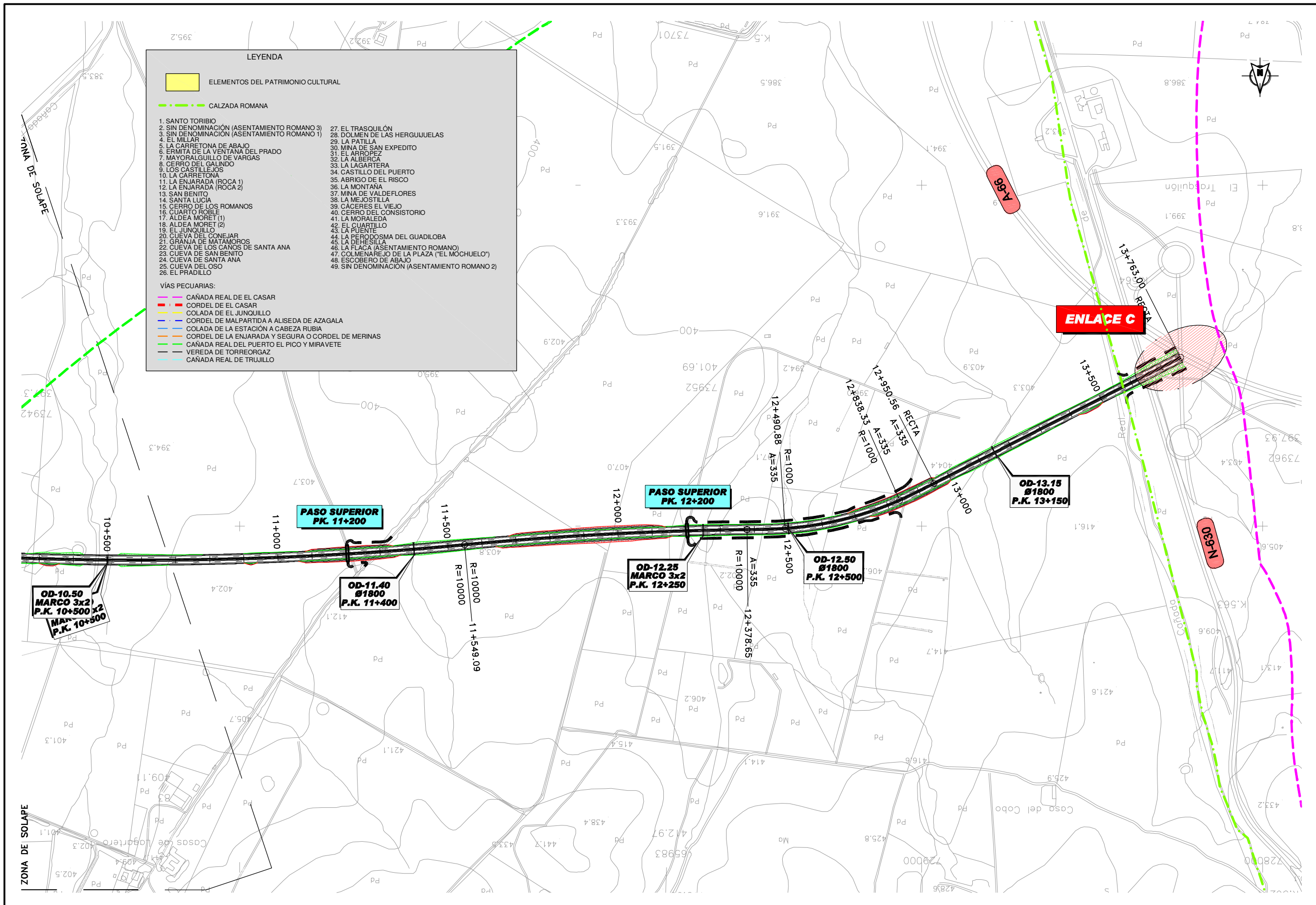
CLAVE: EH-CC-13

FECHA: JUNIO 2010

ESCALA: 1:5.000
ORIGINAL-A1
GRÁFICA

DESIGNACIÓN: PATRIMONIO CULTURAL ALTERNATIVA 2

ANEJO: ESTUDIO DE IMPACTO AMBIENTAL
Nº DE FIGURA: 3 de 4
Nº PÁGINA:



LEYENDA

ELEMENTOS DEL PATRIMONIO CULTURAL

1. SANTO TORIBIO
2. SIN DENOMINACIÓN (ASENTAMIENTO ROMANO 3)
3. SIN DENOMINACIÓN (ASENTAMIENTO ROMANO 1)
4. EL MILLAR
5. LA CARRETONA DE ABAJO
6. ERMITA DE LA VENTANA DEL PRADO
7. MAYORALGUILLO DE VARGAS
8. CERRO DEL GALINDO
9. LOS CASTILLOS
10. LA CARRETONA
11. LA ENJARADA (ROCA 1)
12. LA ENJARADA (ROCA 2)
13. SAN BENITO
14. SANTA LUCIA
15. CERRO DE LOS ROMANOS
16. CUARTO ROBLE
17. ALDEA MORET (1)
18. ALDEA MORET (2)
19. EL JUNQUILLO
20. CUEVA DEL CONEJAR
21. GRANJA DE MATANOROS
22. CUEVA DE LOS CANOS DE SANTA ANA
23. CUEVA DE SAN BENITO
24. CUEVA DE SANTA ANA
25. CUEVA DEL OSO
26. EL PRADILLO
27. EL TRASQUILÓN
28. DOLMEN DE LAS HERGUJUELAS
29. LA PATILLA
30. MINA DE SAN EXPEDITO
31. EL ARROPEZ
32. LA ALBERGA
33. LA LAGARTERA
34. CASTILLO DEL PUERTO
35. ABRIGO DE EL RISCO
36. LA MONTANA
37. MINA DE VALDEFLORES
38. LA MELIOSTILLA
39. CÁCERES EL VIEJO
40. CERRO DEL CONSISTORIO
41. LA MORALEDA
42. EL CUARTILLO
43. LA PUENTE
44. LA PERODOSMA DEL GUADILOBA
45. LA DE HESILLA
46. LA FLACA (ASENTAMIENTO ROMANO)
47. COLMENAREJO DE LA PLAZA ("EL MÓCHUELO")
48. ESCOBERO DE ABAJO
49. SIN DENOMINACIÓN (ASENTAMIENTO ROMANO 2)

VÍAS PECUARIAS:

- CAÑADA REAL DE EL CASAR
- CORDEL DE EL CASAR
- COLADA DE EL JUNQUILLO
- CORDEL DE MALPARTIDA A ALISEDA DE AZAGALA
- COLADA DE LA ESTACIÓN A CABEZA RUBIA
- CORDEL DE LA ENJARADA Y SEGURA O CORDEL DE MERINAS
- CAÑADA REAL DEL PUERTO EL PICO Y MIRAVETE
- VEREDA DE TORREORGAZ
- CAÑADA REAL DE TRUJILLO



SECRETARÍA DE ESTADO DE PLANIFICACIÓN E INFRAESTRUCTURAS
 SECRETARÍA GENERAL DE INFRAESTRUCTURAS
 DIRECCIÓN GENERAL DE CARRETERAS

DEMARCACION DE CARRETERAS DEL ESTADO EN EXTREMADURA

CONSULTOR:
ineco etm
 INGENIERÍA

ESTUDIO INFORMATIVO FASE B

TÍTULO DEL ESTUDIO:
 ALTERNATIVAS DE CONEXIÓN ENTRE LA AUTOVÍA TRUJILLO-CÁCERES (A-58) Y LA AUTOVÍA DE LA PLATA (A-66) EN EL ENTORNO DE CÁCERES

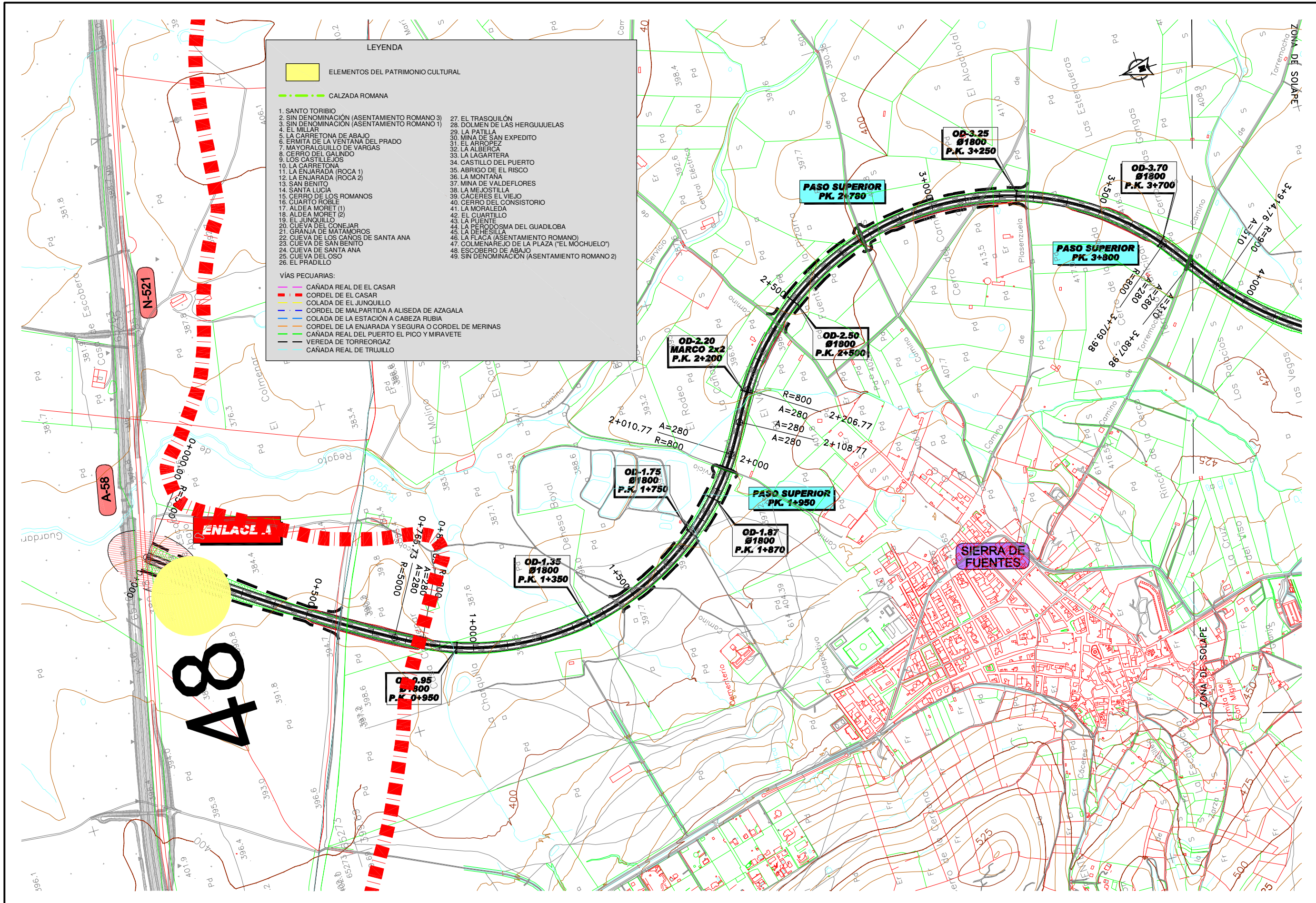
CLAVE:
 EH-CC-13

FECHA:
 JUNIO 2010

ESCALA:
 1:5.000
 ORIGINAL-A1 GRÁFICA

DESIGNACIÓN:
 PATRIMONIO CULTURAL ALTERNATIVA 2

ANEJO: ESTUDIO DE IMPACTO AMBIENTAL
 Nº DE FIGURA: 4 de 4
 Nº PÁGINA:



LEYENDA

ELEMENTOS DEL PATRIMONIO CULTURAL

--- CALZADA ROMANA

1. SANTO TORIBIO
2. SIN DENOMINACIÓN (ASENTAMIENTO ROMANO 3)
3. SIN DENOMINACIÓN (ASENTAMIENTO ROMANO 1)
4. EL MILLAR
5. LA CARRETONA DE ABAJO
6. ERMITA DE LA VENTANA DEL PRADO
7. MAYORALGUILLO DE VARGAS
8. CERRO DEL GALINDO
9. LOS CASTILLOS
10. LA CARRETONA
11. LA ENJARADA (ROCA 1)
12. LA ENJARADA (ROCA 2)
13. SAN BENITO
14. SANTA LUCÍA
15. CERRO DE LOS ROMANOS
16. CUARTO ROBLE
17. ALDEA MORET (1)
18. ALDEA MORET (2)
19. EL JUNQUILLO
20. CUEVA DEL CONEJAR
21. GRANJA DE MATAMOROS
22. CUEVA DE LOS CAÑOS DE SANTA ANA
23. CUEVA DE SAN BENITO
24. CUEVA DE SANTA ANA
25. CUEVA DEL OSO
26. EL PRADILLO
27. EL TRASQUILÓN
28. DOLMEN DE LAS HERGUJUELAS
29. LA PATILLA
30. MINA DE SAN EXPEDITO
31. EL ARROPEZ
32. LA ALBERCA
33. LA LAGARTERA
34. CASTILLO DEL PUERTO
35. ABRIGO DE EL RISCO
36. LA MONTAÑA
37. MINA DE VALDEFLORES
38. LA MEJOSTILLA
39. CACERES EL VIEJO
40. CERRO DEL CONSISTORIO
41. LA MORALEDA
42. EL CUARTILLO
43. LA PUENTE
44. LA PERODOSMA DEL GUADILOPA
45. LA DEHESILLA
46. LA FLACA (ASENTAMIENTO ROMANO)
47. COLMENAREJO DE LA PLAZA ("EL MOCHUELO")
48. ESCOBERO DE ABAJO
49. SIN DENOMINACIÓN (ASENTAMIENTO ROMANO 2)

VÍAS PECUARIAS:

- CAÑADA REAL DE EL CASAR
- CORDEL DE EL CASAR
- COLADA DE EL JUNQUILLO
- CORDEL DE MALPARTIDA A ALISEDA DE AZAGALA
- COLADA DE LA ESTACIÓN A CABEZA RUBIA
- CORDEL DE LA ENJARADA Y SEGURA O CORDEL DE MERINAS
- CAÑADA REAL DEL PUERTO EL PICO Y MIRAVETE
- VEREDA DE TORREORGAZ
- CAÑADA REAL DE TRUJILLO



SECRETARÍA DE ESTADO DE PLANIFICACIÓN E INFRAESTRUCTURAS
SECRETARÍA GENERAL DE INFRAESTRUCTURAS
DIRECCIÓN GENERAL DE CARRETERAS

DEMARCACION DE CARRETERAS DEL ESTADO EN EXTREMADURA



ESTUDIO INFORMATIVO FASE B

TÍTULO DEL ESTUDIO: ALTERNATIVAS DE CONEXIÓN ENTRE LA AUTOVÍA TRUJILLO-CÁCERES (A-58) Y LA AUTOVÍA DE LA PLATA (A-66) EN EL ENTORNO DE CÁCERES

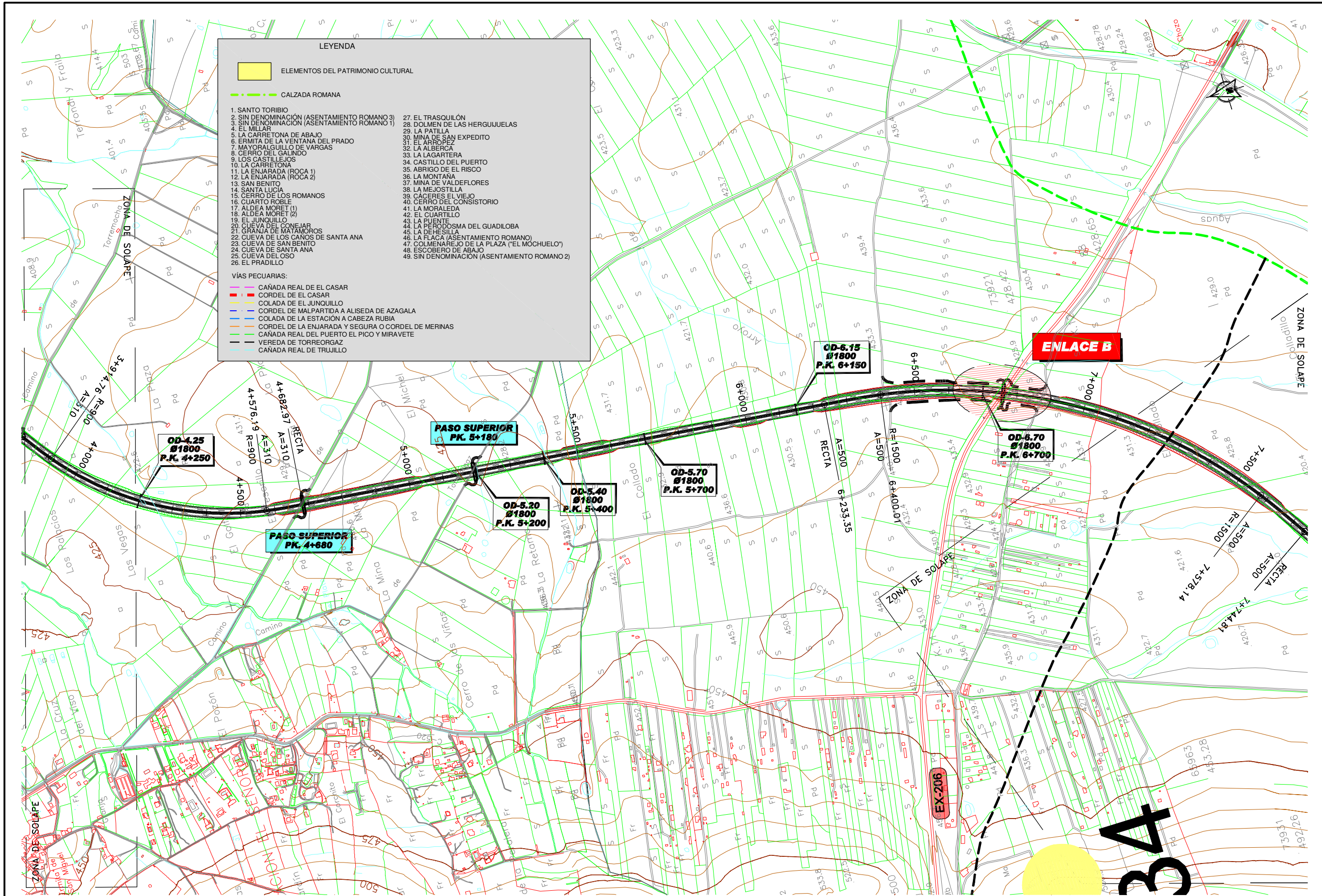
CLAVE: EH-CC-13

FECHA: JUNIO 2010

ESCALA: 1:5.000
0 375 750m
ORIGINAL-A1 GRÁFICA

DESIGNACIÓN: PATRIMONIO CULTURAL ALTERNATIVA 3

ANEJO: ESTUDIO DE IMPACTO AMBIENTAL
Nº DE FIGURA: 1 de 4
Nº PÁGINA:



LEYENDA

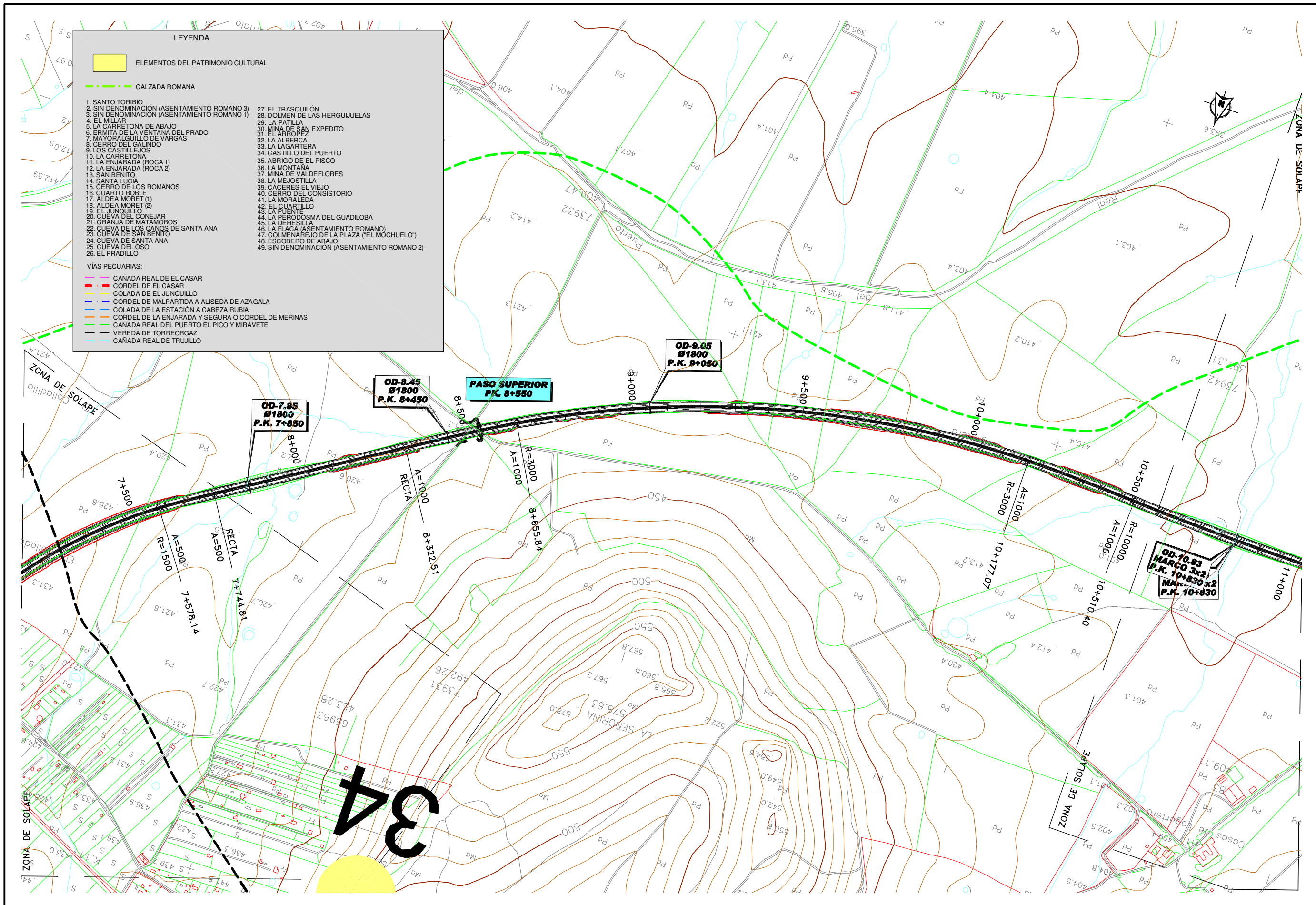
ELEMENTOS DEL PATRIMONIO CULTURAL

CALZADA ROMANA

1. SANTO TORIBIO
2. SIN DENOMINACIÓN (ASENTAMIENTO ROMANO 3)
3. SIN DENOMINACIÓN (ASENTAMIENTO ROMANO 1)
4. EL MILLAR
5. LA CARRETONA DE ABAJO
6. ERMITA DE LA VENTANA DEL PRADO
7. MAYORALGUILLO DE VARGAS
8. CERRO DEL GALINDO
9. LOS CASTILLOS
10. LA CARRETONA
11. LA ENJARADA (ROCA 1)
12. LA ENJARADA (ROCA 2)
13. SAN BENITO
14. SANTA LUCÍA
15. CERRO DE LOS ROMANOS
16. CUARTO ROBLE
17. ALDEA MORET (1)
18. ALDEA MORET (2)
19. EL JUNQUILLO
20. CUEVA DEL CONEJAR
21. GRANJA DE MATAMOROS
22. CUEVA DE LOS CAÑOS DE SANTA ANA
23. CUEVA DE SAN BENITO
24. CUEVA DE SANTA ANA
25. CUEVA DEL OSO
26. EL PRADILLO
27. EL TRASQUILÓN
28. DOLMEN DE LAS HERGUIJUELAS
29. LA PATILLA
30. MINA DE SAN EXPEDITO
31. EL ARROPEZ
32. LA ALBERCA
33. LA LAGARTERA
34. CASTILLO DEL PUERTO
35. ABRIGO DE EL RISCO
36. LA MONTAÑA
37. MINA DE VALDEFLORES
38. LA MEJOSTILLA
39. CÁCERES EL VIEJO
40. CERRO DEL CONSISTORIO
41. LA MORALEDA
42. EL CUARTILLO
43. LA PUENTE
44. LA PERDOSMA DEL GUADILoba
45. LA PERDOSMA DEL GUADILoba
46. LA FLACA (ASENTAMIENTO ROMANO)
47. COLMENAREJO DE LA PLAZA ('EL MOCHUELO')
48. ESCOBERO DE ABAJO
49. SIN DENOMINACIÓN (ASENTAMIENTO ROMANO 2)

VÍAS PECUARIAS:

- CAÑADA REAL DE EL CASAR
- CORDEL DE EL CASAR
- COLADA DE EL JUNQUILLO
- CORDEL DE MALPARTIDA A ALISEDA DE AZAGALA
- COLADA DE LA ESTACIÓN A CABEZA RUBIA
- CORDEL DE LA ENJARADA Y SEGURA O CORDEL DE MERINAS
- CAÑADA REAL DEL PUERTO EL PICO Y MIRAVETE
- VEREDA DE TORREORGAZ
- CAÑADA REAL DE TRUJILLO



LEYENDA

ELEMENTOS DEL PATRIMONIO CULTURAL

--- CALZADA ROMANA

1. SANTO TORIBIO	27. EL TRASQUILÓN
2. SIN DENOMINACIÓN (ASENTAMIENTO ROMANO 3)	28. DOLMEN DE LAS HERGUIJUELAS
3. SIN DENOMINACIÓN (ASENTAMIENTO ROMANO 1)	29. LA PATILLA
4. EL MILLAR	30. MINA DE SAN EXPEDITO
5. LA CARRETONA DE ABAJO	31. EL ARROPEZ
6. ERMITA DE LA VENTANA DEL PRADO	32. LA ALBERCA
7. MAYORALGUILLO DE VARGAS	33. LA LAGARTERA
8. CERRO DEL GALINDO	34. CASTILLO DEL PUERTO
9. LOS CASTILLEJOS	35. ABRIGO DE EL RISCO
10. LA CARRETONA	36. LA MONTAÑA
11. LA ENJARADA (ROCA 1)	37. MINA DE VALDEFLORES
12. LA ENJARADA (ROCA 2)	38. LA MEJOSTILLA
13. SAN BENITO	39. CÁCERES EL VIEJO
14. SANTA LUCIA	40. CERRO DEL CONSISTORIO
15. CERRO DE LOS ROMANOS	41. LA MORALEDA
16. CUARTO ROBLE	42. EL CUARTILLO
17. ALDEA MORET (1)	43. LA PUENTE
18. ALDEA MORET (2)	44. LA PERODOSMA DEL GUADILIBA
19. EL JUNQUILLO	45. LA DEHESILLA
20. CUEVA DEL CONEJAR	46. LA FLACA (ASENTAMIENTO ROMANO)
21. GRANJA DE MATAMOROS	47. COLMENAREJO DE LA PLAZA ("EL MOCHUELO")
22. CUEVA DE LOS CAÑOS DE SANTA ANA	48. ESCOBERO DE ABAJO
23. CUEVA DE SAN BENITO	49. SIN DENOMINACIÓN (ASENTAMIENTO ROMANO 2)
24. CUEVA DE SANTA ANA	
25. CUEVA DEL OSO	
26. EL PRADILLO	

VÍAS PECUARIAS:

- CAÑADA REAL DE EL CASAR
- CORDEL DE EL CASAR
- COLADA DE EL JUNQUILLO
- CORDEL DE MALPARTIDA A ALISEDA DE AZAGALA
- COLADA DE LA ESTACION A CABEZA RUBIA
- CORDEL DE LA ENJARADA Y SEGURA O CORDEL DE MERINAS
- CAÑADA REAL DEL PUERTO EL PICO Y MIRAVETE
- VEREDA DE TORREORGAZ
- CAÑADA REAL DE TRUJILLO



SECRETARÍA DE ESTADO DE PLANIFICACIÓN E INFRAESTRUCTURAS
 SECRETARÍA GENERAL DE INFRAESTRUCTURAS
 DIRECCIÓN GENERAL DE CARRETERAS

DEMARCACION DE CARRETERAS DEL ESTADO EN EXTREMADURA

CONSULTOR:
ineco etm
 INGENIERÍA

ESTUDIO INFORMATIVO FASE B

TÍTULO DEL ESTUDIO:
 ALTERNATIVAS DE CONEXIÓN ENTRE LA AUTOVÍA TRUJILLO-CÁCERES (A-58) Y LA AUTOVÍA DE LA PLATA (A-66) EN EL ENTORNO DE CÁCERES

CLAVE:
 EH-CC-13

FECHA:
 JUNIO 2010

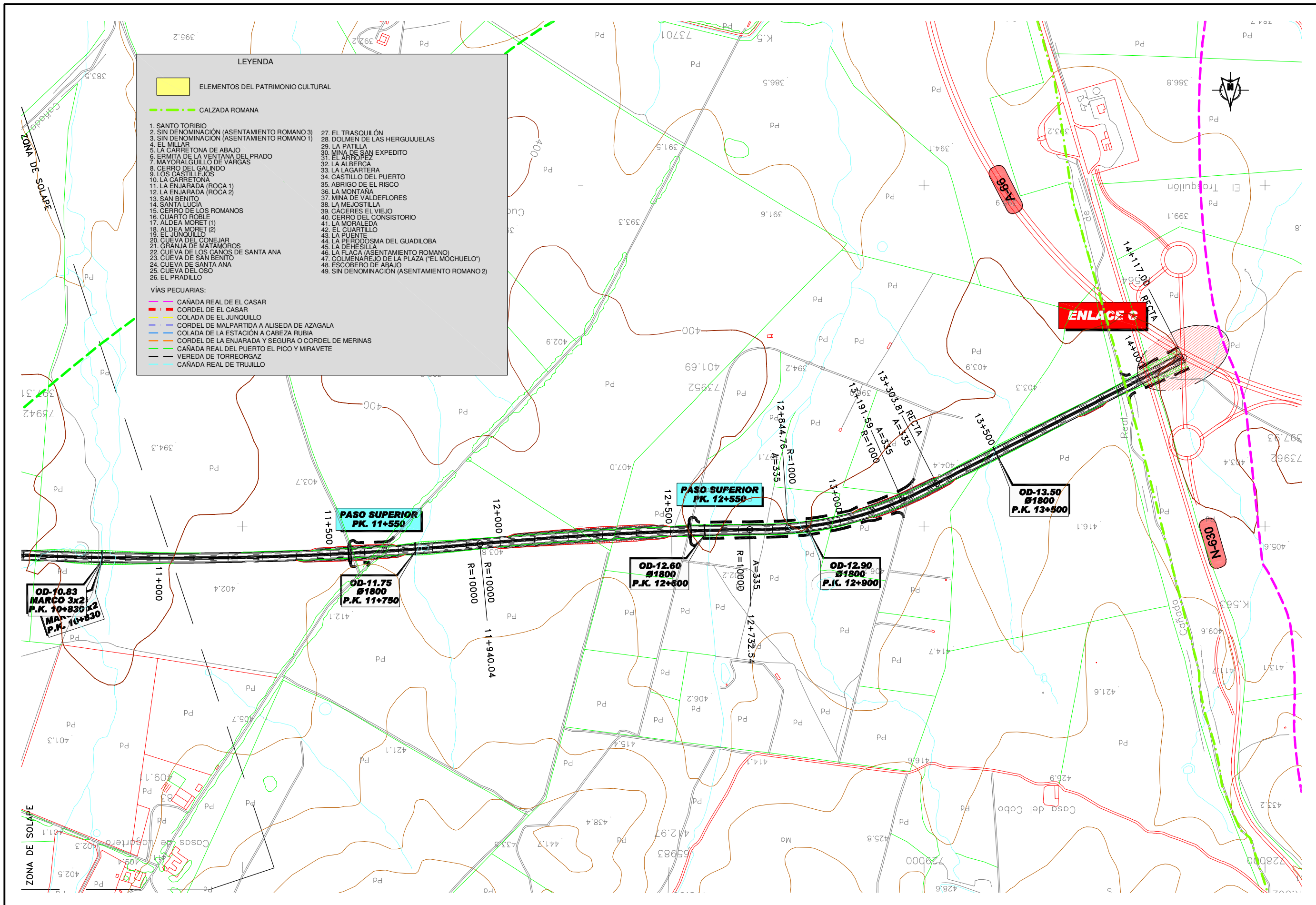
ESCALA:
 1:5.000
 ORIGINAL-A1 GRÁFICA

DESIGNACIÓN:
 PATRIMONIO CULTURAL ALTERNATIVA 3

ANEJO:
 ESTUDIO DE IMPACTO AMBIENTAL

Nº DE FIGURA:
 3 de 4

Nº PÁGINA:
 3 de 4



LEYENDA

ELEMENTOS DEL PATRIMONIO CULTURAL

--- CALZADA ROMANA

1. SANTO TORIBIO
2. SIN DENOMINACIÓN (ASENTAMIENTO ROMANO 3)
3. SIN DENOMINACIÓN (ASENTAMIENTO ROMANO 1)
4. EL MILLAR
5. LA CARRETONA DE ABAJO
6. ERMITA DE LA VENTANA DEL PRADO
7. MAYORALGUILLO DE VARGAS
8. CERRO DEL GALINDO
9. LOS CASTILLEJOS
10. LA CARRETONA
11. LA ENJARADA (ROCA 1)
12. LA ENJARADA (ROCA 2)
13. SAN BENITO
14. SANTA LUCIA
15. CERRO DE LOS ROMANOS
16. CUARTO ROBLE
17. ALDEA MORET (1)
18. ALDEA MORET (2)
19. EL JUNQUILLO
20. CUEVA DEL CONEJAR
21. GRANJA DE MATAMOROS
22. CUEVA DE LOS CAÑOS DE SANTA ANA
23. CUEVA DE SAN BENITO
24. CUEVA DE SANTA ANA
25. CUEVA DE LOSO
26. EL PRADILLO
27. EL TRASQUILÓN
28. DOLMEN DE LAS HERGUIJUELAS
29. LA PATILLA
30. MINA DE SAN EXPEDITO
31. EL ARROPEZ
32. LA ALBERCA
33. LA LAGARTERA
34. CASTILLO DEL PUERTO
35. ABRIGO DE EL RISCO
36. LA MONTANA
37. MINA DE VALDEFLORES
38. LA MEJOSTILLA
39. CÁCERES EL VIEJO
40. CERRO DEL CONSISTORIO
41. LA MORALEDA
42. EL CUARTILLO
43. LA PUENTE
44. LA PERDOSMA DEL GUADELOBA
45. LA DEHESILLA
46. LA FLACA (ASENTAMIENTO ROMANO)
47. COLMENAREJO DE LA PLAZA ("EL MOCHUELO")
48. ESCOBERO DE ABAJO
49. SIN DENOMINACIÓN (ASENTAMIENTO ROMANO 2)

VÍAS PECUARIAS:

- CAÑADA REAL DE EL CASAR
- CORDEL DE EL CASAR
- COLADA DE EL JUNQUILLO
- CORDEL DE MALPARTIDA A ALISEDA DE AZAGALA
- COLADA DE LA ESTACIÓN A CABEZA RUBIA
- CORDEL DE LA ENJARADA Y SEGURA O CORDEL DE MERINAS
- CAÑADA REAL DEL PUERTO EL PICO Y MIRAVETE
- VEREDA DE TORREORGAZ
- CAÑADA REAL DE TRUJILLO



SECRETARÍA DE ESTADO DE PLANIFICACIÓN E INFRAESTRUCTURAS
SECRETARÍA GENERAL DE INFRAESTRUCTURAS
DIRECCIÓN GENERAL DE CARRETERAS

DEMARCACION DE CARRETERAS DEL ESTADO EN EXTREMADURA

CONSULTOR: **ineco etm** INGENIERÍA

ESTUDIO INFORMATIVO FASE B

TÍTULO DEL ESTUDIO: ALTERNATIVAS DE CONEXIÓN ENTRE LA AUTOVÍA TRUJILLO-CÁCERES (A-58) Y LA AUTOVÍA DE LA PLATA (A-66) EN EL ENTORNO DE CÁCERES

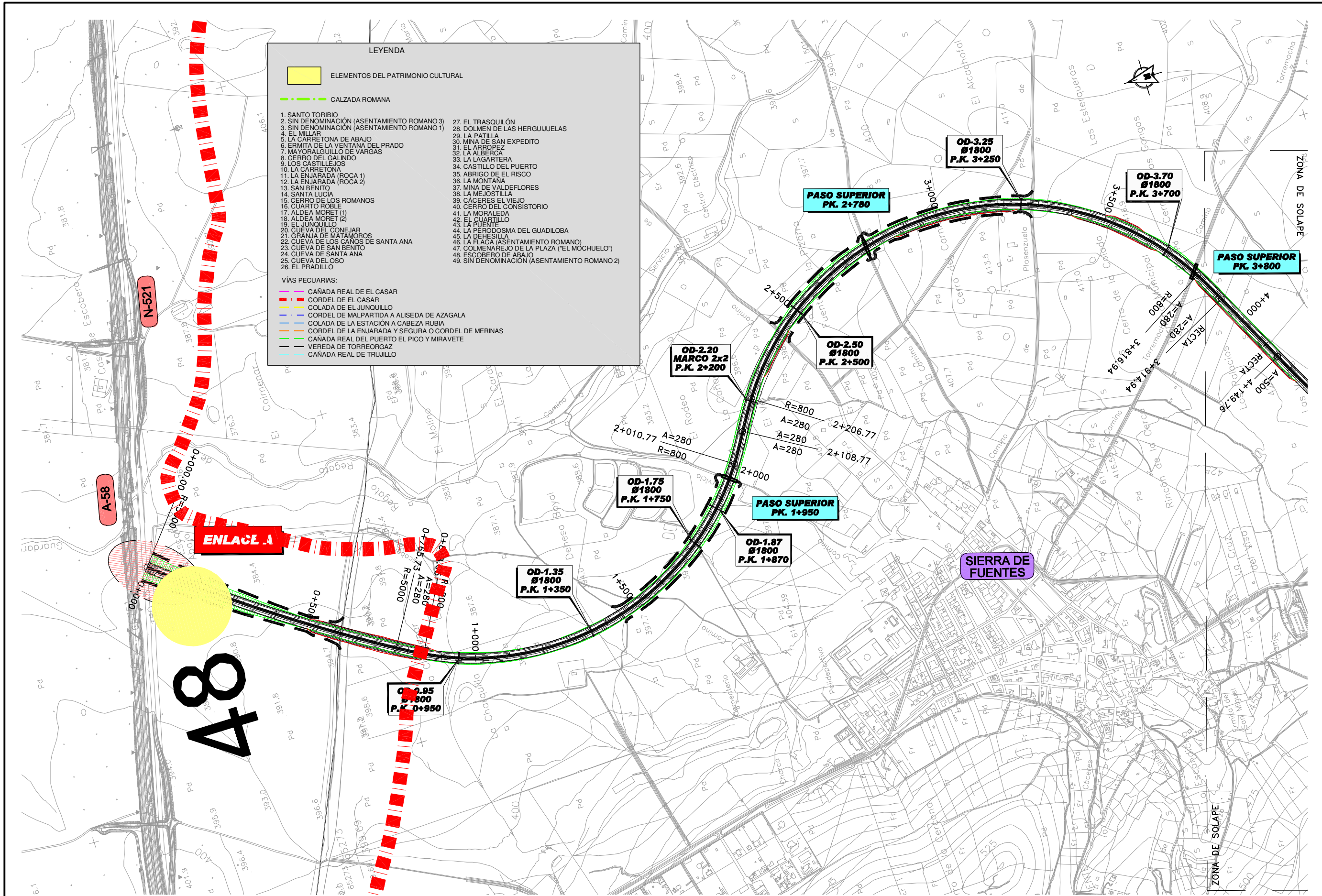
CLAVE: EH-CC-13

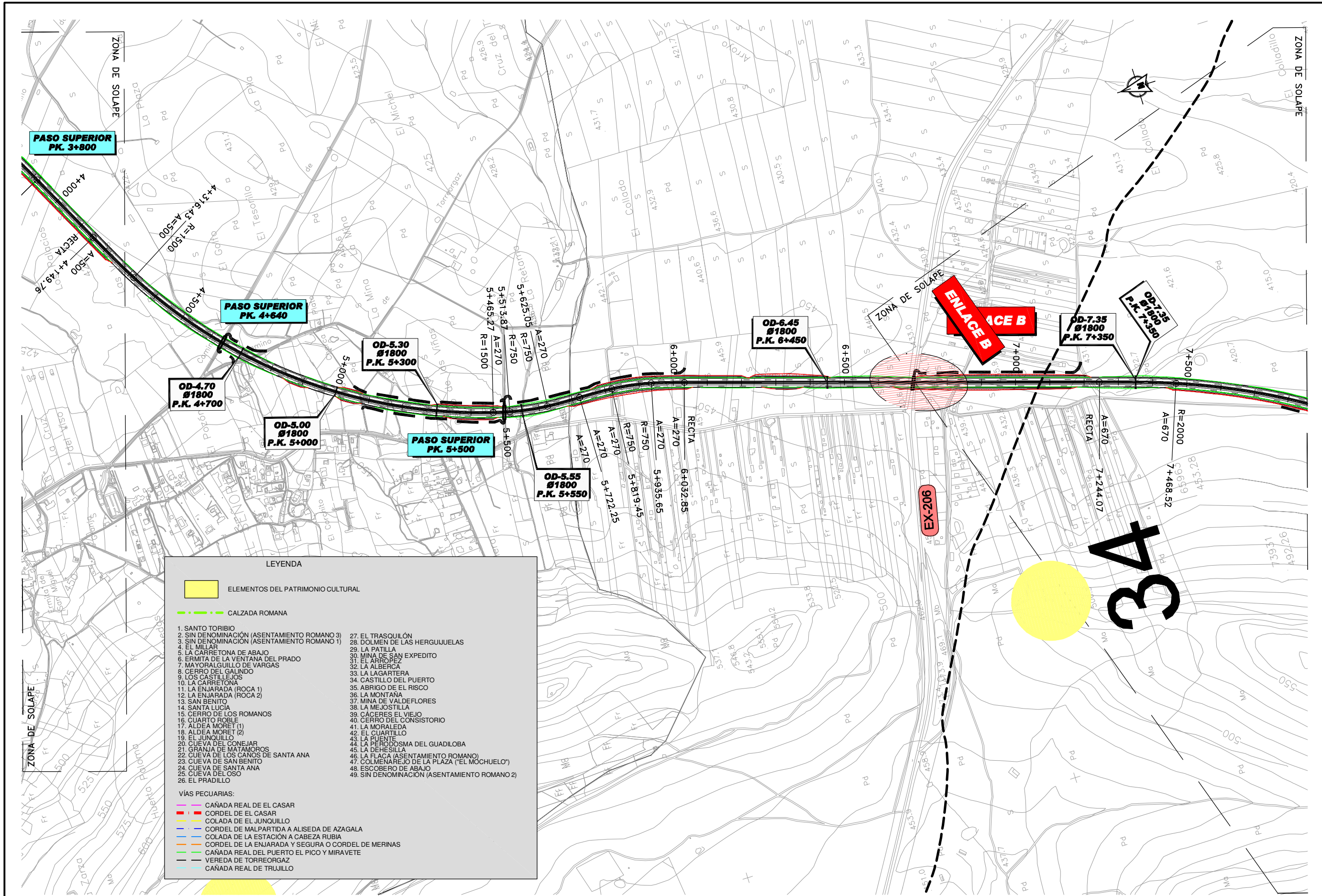
FECHA: JUNIO 2010

ESCALA: 1:5.000
ORIGINAL-A1 GRÁFICA

DESIGNACIÓN: PATRIMONIO CULTURAL ALTERNATIVA 3

ANEJO: ESTUDIO DE IMPACTO AMBIENTAL
Nº DE FIGURA: 4 de 4
Nº PÁGINA:





LEYENDA

ELEMENTOS DEL PATRIMONIO CULTURAL

CALZADA ROMANA

VÍAS PECUARIAS:

- CAÑADA REAL DE EL CASAR
- CORDEL DE EL CASAR
- COLADA DE EL JUNQUILLO
- CORDEL DE MALPARTIDA A ALISEDA DE AZAGALA
- COLADA DE LA ESTACIÓN A CABEZA RUBIA
- CORDEL DE LA ENJARADA Y SEGURA O CORDEL DE MERINAS
- CAÑADA REAL DEL PUERTO EL PICO Y MIRAVETE
- VEREDA DE TORREORGAZ
- CAÑADA REAL DE TRUJILLO

1. SANTO TORIBIO

2. SIN DENOMINACIÓN (ASENTAMIENTO ROMANO 3)

3. SIN DENOMINACIÓN (ASENTAMIENTO ROMANO 1)

4. EL MILLAR

5. LA CARRETONA DE ABAJO

6. ERMITA DE LA VENTANA DEL PRADO

7. MAYORALGUILLO DE VARGAS

8. CERRO DEL GALINDO

9. LOS CASTILLOS

10. LA CARRETONA

11. LA ENJARADA (ROCA 1)

12. LA ENJARADA (ROCA 2)

13. SAN BENITO

14. SANTA LUCÍA

15. CERRO DE LOS ROMANOS

16. CUARTO ROBLE

17. ALDEA MORET (1)

18. ALDEA MORET (2)

19. EL JUNQUILLO

20. CUEVA DEL CONEJAR

21. GRANJA DE MATAMOROS

22. CUEVA DE LOS CAÑOS DE SANTA ANA

23. CUEVA DE SAN BENITO

24. CUEVA DE SANTA ANA

25. CUEVA DE LO SO

26. EL PRADILLO

27. EL TRASQUILÓN

28. DOLMEN DE LAS HERGUJUELAS

29. LA PATILLA

30. MINA DE SAN EXPEDITO

31. EL ARROPEZ

32. LA ALBERCA

33. LA LAGARTERA

34. CASTILLO DEL PUERTO

35. ABRIGO DE EL RISCO

36. LA MONTAÑA

37. MINA DE VALDEFLORES

38. LA MEJOSTILLA

39. CÁCERES EL VIEJO

40. CERRO DEL CONSISTORIO

41. LA MORALEDA

42. EL CUARTILLO

43. LA PUENTE

44. LA PERDOSMA DEL GUADILOBA

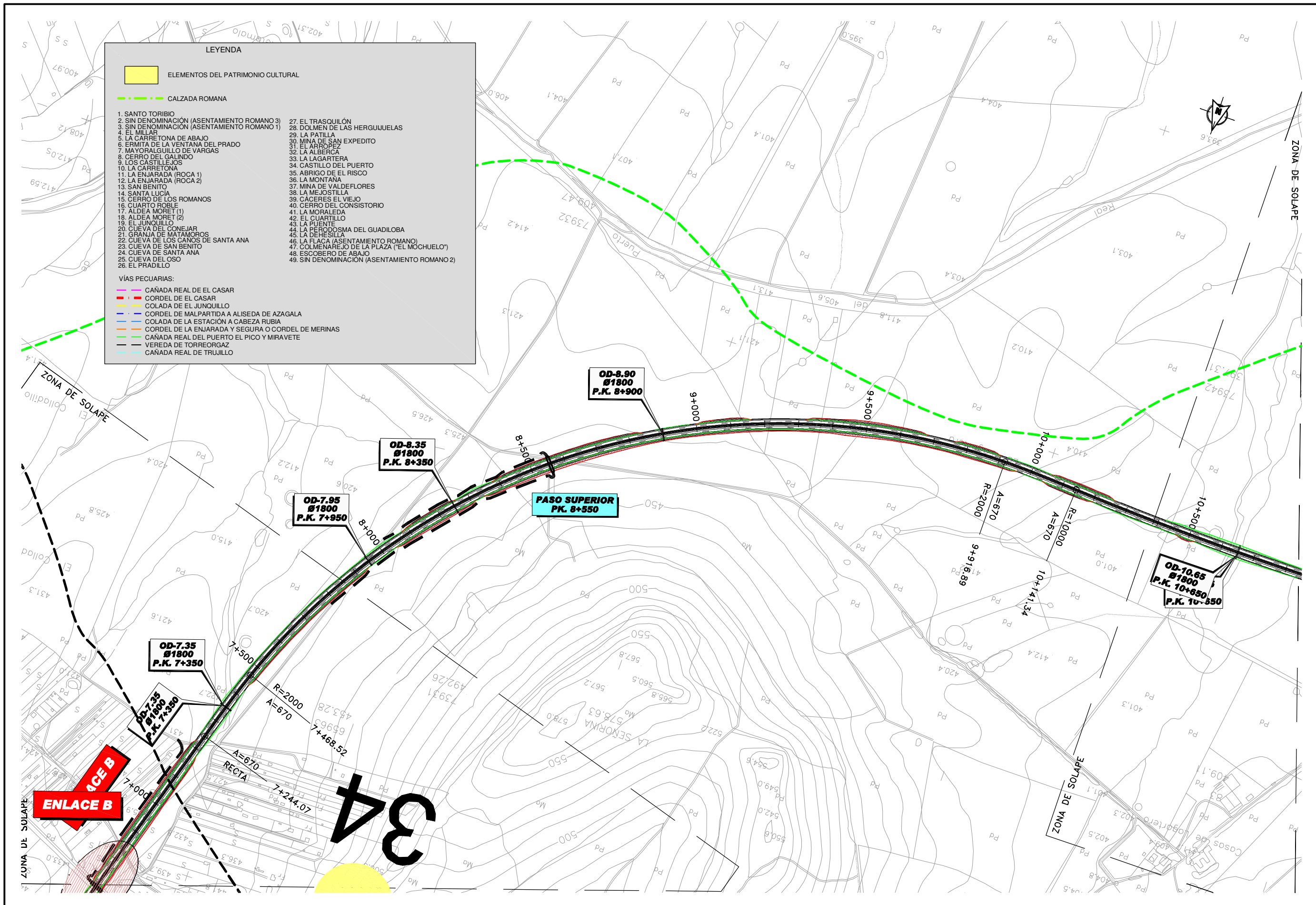
45. LA DEHESILLA

46. LA FLACA (ASENTAMIENTO ROMANO)

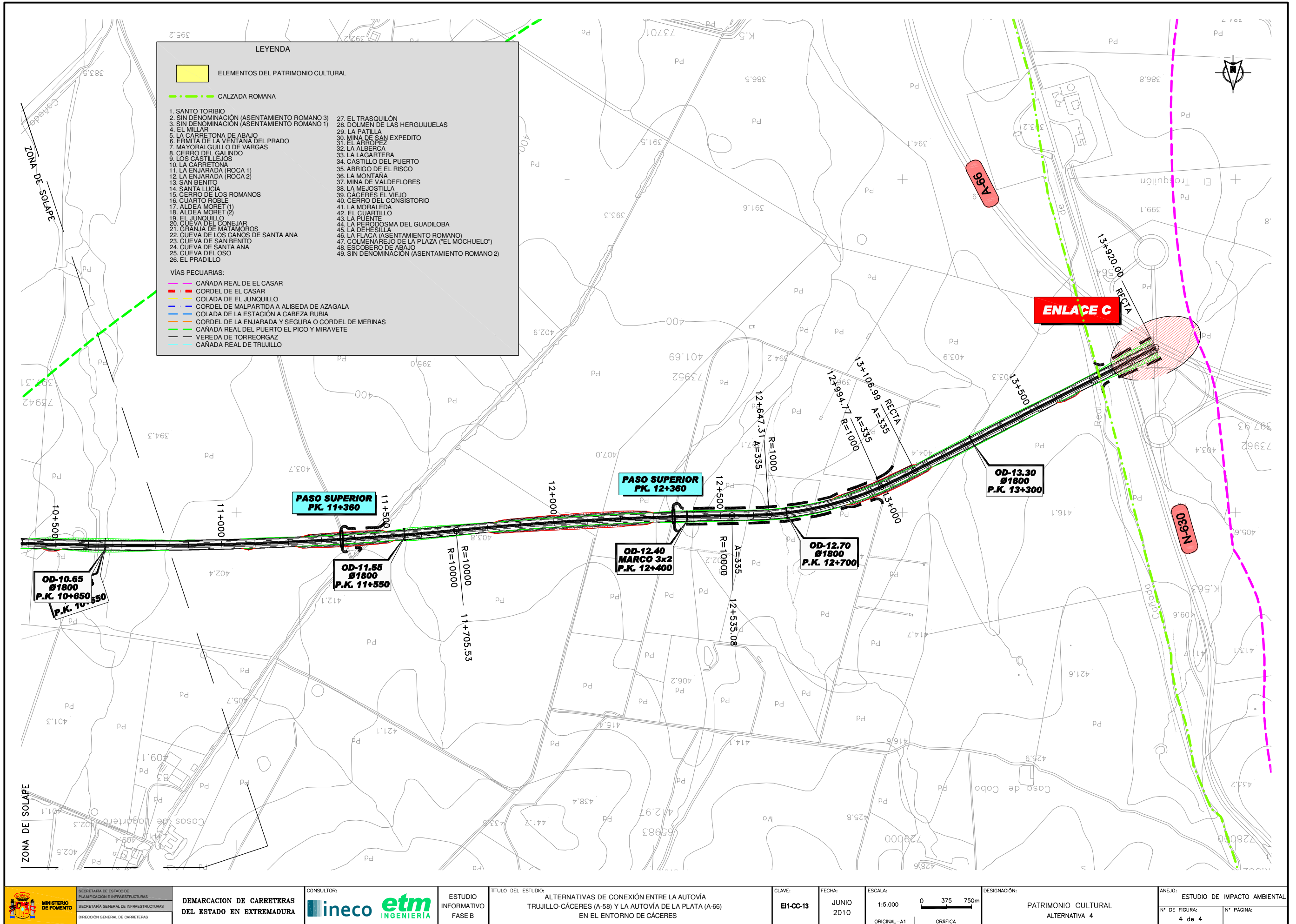
47. COLMENAREJO DE LA PLAZA ("EL MOCHUELO")

48. ESCOBERO DE ABAJO

49. SIN DENOMINACIÓN (ASENTAMIENTO ROMANO 2)



LEYENDA	
	ELEMENTOS DEL PATRIMONIO CULTURAL
- - -	CALZADA ROMANA
1. SANTO TORIBIO	27. EL TRASQUILÓN
2. SIN DENOMINACIÓN (ASENTAMIENTO ROMANO 3)	28. DOLMEN DE LAS HERGUIJUELAS
3. SIN DENOMINACIÓN (ASENTAMIENTO ROMANO 1)	29. LA PATILLA
4. EL MILLAR	30. MINA DE SAN EXPEDITO
5. LA CARRETONA DE ABAJO	31. EL ARROPEZ
6. ERMITA DE LA VENTANA DEL PRADO	32. LA ALBERGA
7. MAYORALGUILLO DE VARGAS	33. LA LAGARTERA
8. CERRO DEL GALINDO	34. CASTILLO DEL PUERTO
9. LOS CASTILLOS	35. ABRIGO DE EL RISCO
10. LA CARRETONA	36. LA MONTANA
11. LA ENJARADA (ROCA 1)	37. MINA DE VALDEFLORES
12. LA ENJARADA (ROCA 2)	38. LA MEJOSTILLA
13. SAN BENITO	39. CÁCERES EL VIEJO
14. SANTA LUCIA	40. CERRO DEL CONSISTORIO
15. CERRO DE LOS ROMANOS	41. LA MORALEDA
16. CUARTO ROBLE	42. EL CUARTILLO
17. ALDEA MORET (1)	43. LA PUENTE
18. ALDEA MORET (2)	44. LA PERDOSMA DEL GUADILOBA
19. EL JUNQUILLO	45. LA DE HESILLA
20. CUEVA DEL CONEJAR	46. LA FLACA (ASENTAMIENTO ROMANO)
21. GRANJA DE MATANOROS	47. COLMENAREJO DE LA PLAZA ("EL MOCHUELO")
22. CUEVA DE LOS CAÑOS DE SANTA ANA	48. ESCOBERO DE ABAJO
23. CUEVA DE SAN BENITO	49. SIN DENOMINACIÓN (ASENTAMIENTO ROMANO 2)
24. CUEVA DE SANTA ANA	
25. CUEVA DEL OSO	
26. EL PRADILLO	
VÍAS PECUARIAS:	
—	CAÑADA REAL DE EL CASAR
—	CORDEL DE EL CASAR
—	COLADA DE EL JUNQUILLO
—	CORDEL DE MALPARTIDA A ALISEDA DE AZAGALA
—	COLADA DE LA ESTACIÓN A CABEZA RUBIA
—	CORDEL DE LA ENJARADA Y SEGURA O CORDEL DE MERINAS
—	CAÑADA REAL DEL PUERTO EL PICO Y MIRAVETE
—	VEREDA DE TORREORGAZ
—	CAÑADA REAL DE TRUJILLO



LEYENDA

ELEMENTOS DEL PATRIMONIO CULTURAL

--- CALZADA ROMANA

1. SANTO TORIBIO
2. SIN DENOMINACIÓN (ASENTAMIENTO ROMANO 3)
3. SIN DENOMINACIÓN (ASENTAMIENTO ROMANO 1)
4. EL MILLAR
5. LA CARRETONA DE ABAJO
6. ERMITA DE LA VENTANA DEL PRADO
7. MAYORALGUILLO DE VARGAS
8. CERRO DEL GALINDO
9. LOS CASTILLEJOS
10. LA CARRETONA
11. LA ENJARADA (ROCA 1)
12. LA ENJARADA (ROCA 2)
13. SAN BENITO
14. SANTA LUCÍA
15. CERRO DE LOS ROMANOS
16. CUARTO ROBLE
17. ALDEA MORET (1)
18. ALDEA MORET (2)
19. EL JUNQUILLO
20. CUEVA DEL CONEJAR
21. GRANJA DE MATAMOROS
22. CUEVA DE LOS CAÑOS DE SANTA ANA
23. CUEVA DE SAN BENITO
24. CUEVA DE SANTA ANA
25. CUEVA DEL OSO
26. EL PRADILLO
27. EL TRASQUILÓN
28. DOLMEN DE LAS HERGUIJUELAS
29. LA PATILLA
30. MINA DE SAN EXPEDITO
31. EL ARROPEZ
32. LA ALBERCA
33. LA LAGARTERA
34. CASTILLO DEL PUERTO
35. ABRIGO DE EL RISCO
36. LA MONTAÑA
37. MINA DE VALDEFLORES
38. LA MEJOSTILLA
39. CÁCERES EL VIEJO
40. CERRO DEL CONSISTORIO
41. LA MORALEDA
42. EL CUARTILLO
43. LA PUENTE
44. LA PERDOSMA DEL GUADILOBA
45. LA DEHESILLA
46. LA FLACA (ASENTAMIENTO ROMANO)
47. COLMENAREJO DE LA PLAZA ("EL MOCHUELO")
48. ESCOBERO DE ABAJO
49. SIN DENOMINACIÓN (ASENTAMIENTO ROMANO 2)

VIAS PECUARIAS:

- CAÑADA REAL DE EL CASAR
- CORDEL DE EL CASAR
- COLADA DE EL JUNQUILLO
- CORDEL DE MALPARTIDA A ALISEDA DE AZAGALA
- COLADA DE LA ESTACIÓN A CABEZA RUBIA
- CORDEL DE LA ENJARADA Y SEGURA O CORDEL DE MERINAS
- CAÑADA REAL DEL PUERTO EL PICO Y MIRAVETE
- VEREDA DE TORREORGAZ
- CAÑADA REAL DE TRUJILLO



SECRETARÍA DE ESTADO DE PLANIFICACIÓN E INFRAESTRUCTURAS
SECRETARÍA GENERAL DE INFRAESTRUCTURAS
DIRECCIÓN GENERAL DE CARRETERAS

DEMARCACION DE CARRETERAS DEL ESTADO EN EXTREMADURA

CONSULTOR:
ineco etm
INGENIERÍA

ESTUDIO INFORMATIVO FASE B

TÍTULO DEL ESTUDIO:
ALTERNATIVAS DE CONEXIÓN ENTRE LA AUTOVÍA TRUJILLO-CÁCERES (A-58) Y LA AUTOVÍA DE LA PLATA (A-66) EN EL ENTORNO DE CÁCERES

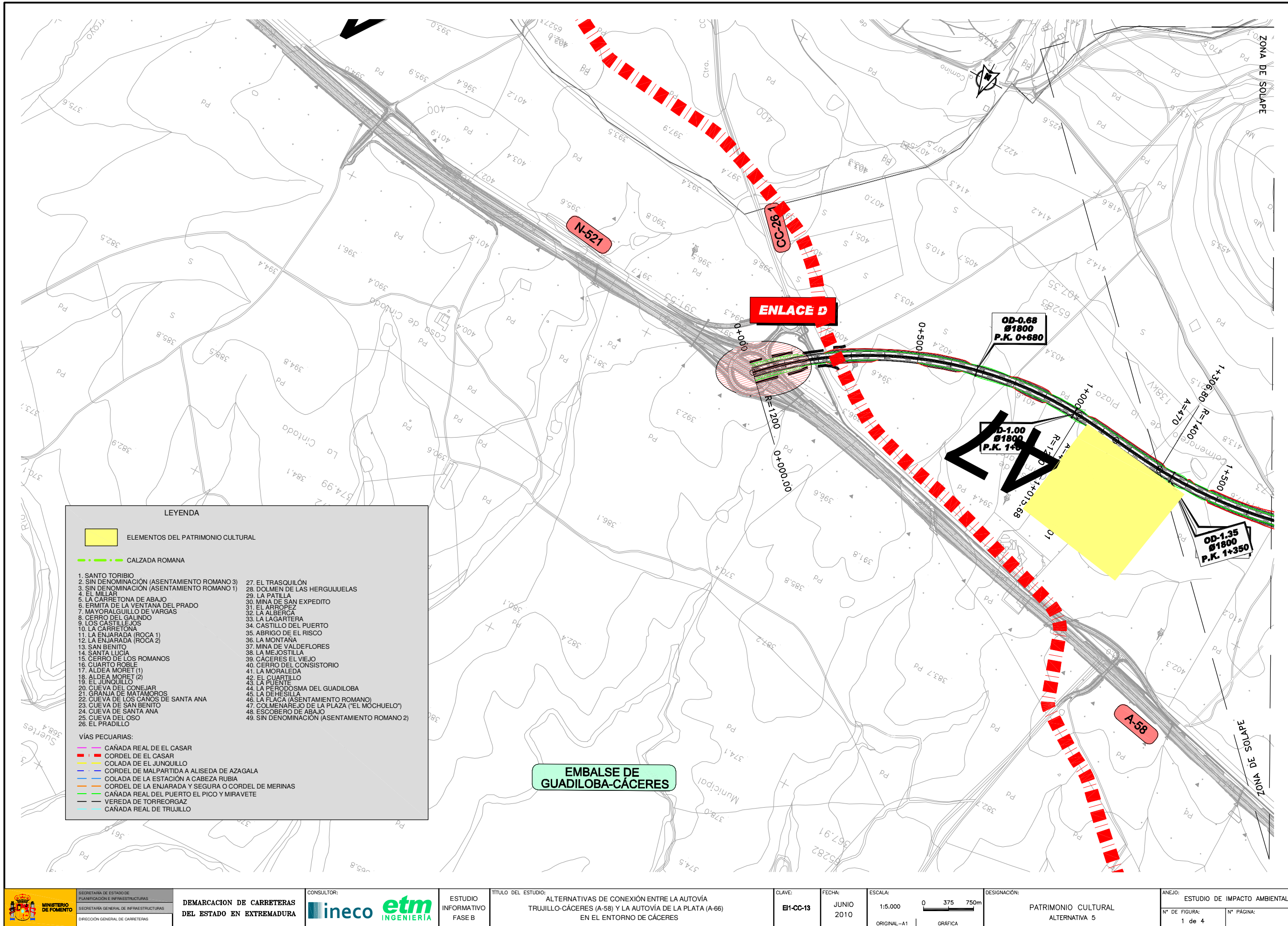
CLAVE:
EH-CC-13

FECHA:
JUNIO 2010

ESCALA:
1:5.000
ORIGINAL-A1 GRÁFICA

DESIGNACIÓN:
PATRIMONIO CULTURAL ALTERNATIVA 4

ANEJO: ESTUDIO DE IMPACTO AMBIENTAL
Nº DE FIGURA: 4 de 4
Nº PÁGINA:



LEYENDA

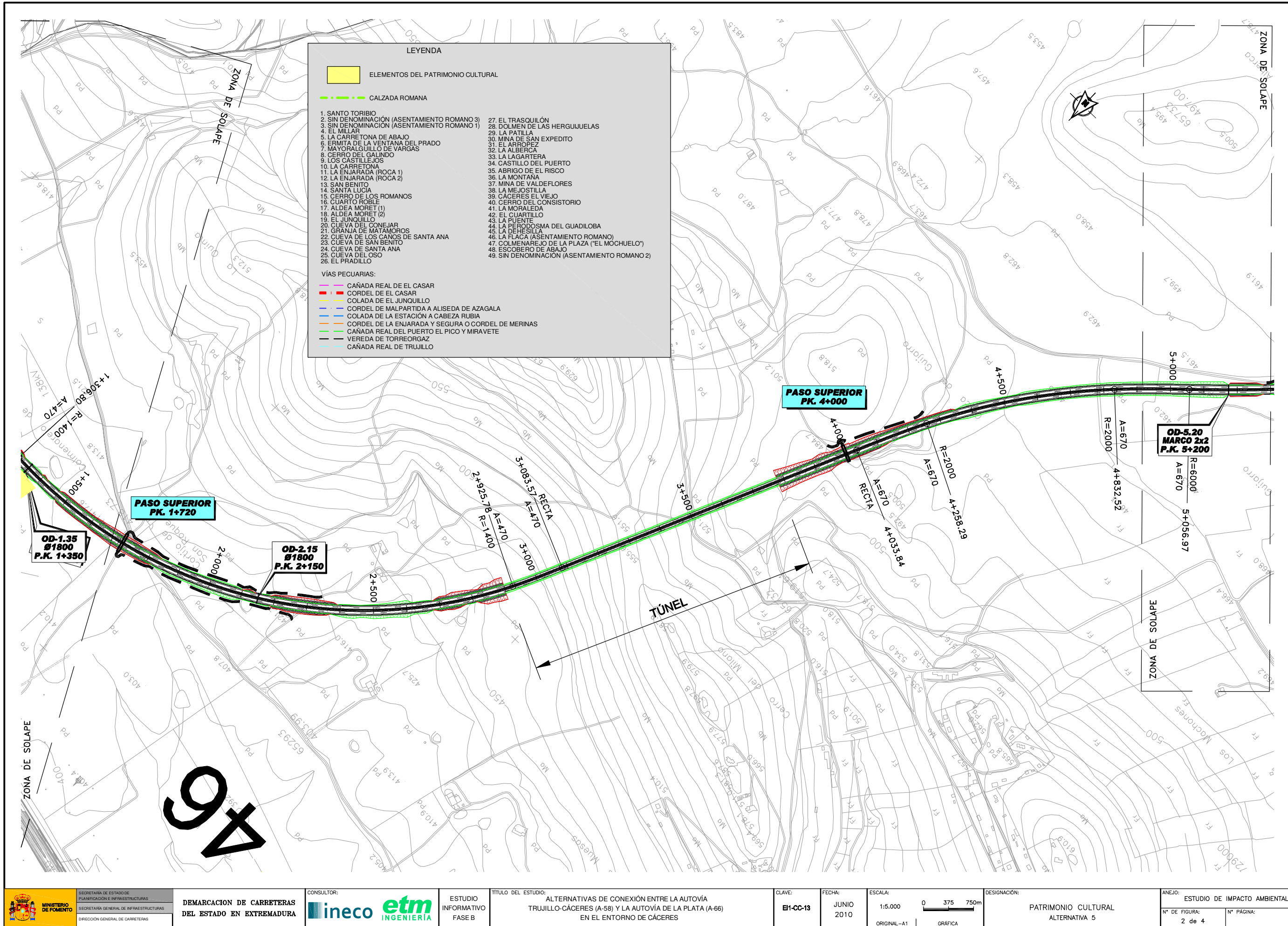
	ELEMENTOS DEL PATRIMONIO CULTURAL
	CALZADA ROMANA

1. SANTO TORIBIO
2. SIN DENOMINACIÓN (ASENTAMIENTO ROMANO 3)
3. SIN DENOMINACIÓN (ASENTAMIENTO ROMANO 1)
4. EL MILLAR
5. LA CARRETONA DE ABAJO
6. ERMITA DE LA VENTANA DEL PRADO
7. MAYORALGUILLO DE VARGAS
8. CERRO DEL GALINDO
9. LOS CASTILLOS
10. LA CARRETONA
11. LA ENJARADA (ROCA 1)
12. LA ENJARADA (ROCA 2)
13. SAN BENITO
14. SANTA LUCIA
15. CERRO DE LOS ROMANOS
16. CUARTO ROBLE
17. ALDEA MORET (1)
18. ALDEA MORET (2)
19. EL JUNQUILLO
20. CUEVA DEL CONEJAR
21. GRANJA DE MATAMOROS
22. CUEVA DE LOS CANOS DE SANTA ANA
23. CUEVA DE SAN BENITO
24. CUEVA DE SANTA ANA
25. CUEVA DEL OSO
26. EL PRADILLO
27. EL TRASQUILÓN
28. DOLMEN DE LAS HERGUJUELAS
29. LA PATILLA
30. MINA DE SAN EXPEDITO
31. EL APROPEZ
32. LA ALBERCA
33. LA LAGARTERA
34. CASTILLO DEL PUERTO
35. ABRIGO DE EL RISCO
36. LA MONTAÑA
37. MINA DE VALDEFLORES
38. LA MEJOSTILLA
39. CÁCERES EL VIEJO
40. CERRO DEL CONSISTORIO
41. LA MORALEDA
42. EL CUARTILLO
43. LA PUENTE
44. LA PERDOSMA DEL GUADELOBA
45. LA DEHESILLA
46. LA FLACA (ASENTAMIENTO ROMANO)
47. COLMENAREJO DE LA PLAZA ("EL MÓCHUELO")
48. ESCOBERO DE ABAJO
49. SIN DENOMINACIÓN (ASENTAMIENTO ROMANO 2)

VÍAS PECUARIAS:

- CAÑADA REAL DE EL CASAR
- CORDEL DE EL CASAR
- COLADA DE EL JUNQUILLO
- CORDEL DE MALPARTIDA A ALISEDA DE AZAGALA
- COLADA DE LA ESTACIÓN A CABEZA RUBIA
- CORDEL DE LA ENJARADA Y SEGURA O CORDEL DE MERINAS
- CAÑADA REAL DEL PUERTO EL PICO Y MIRAVETE
- VEREDA DE TORREORGAZ
- CAÑADA REAL DE TRUJILLO

EMBALSE DE GUADELOBA-CÁCERES



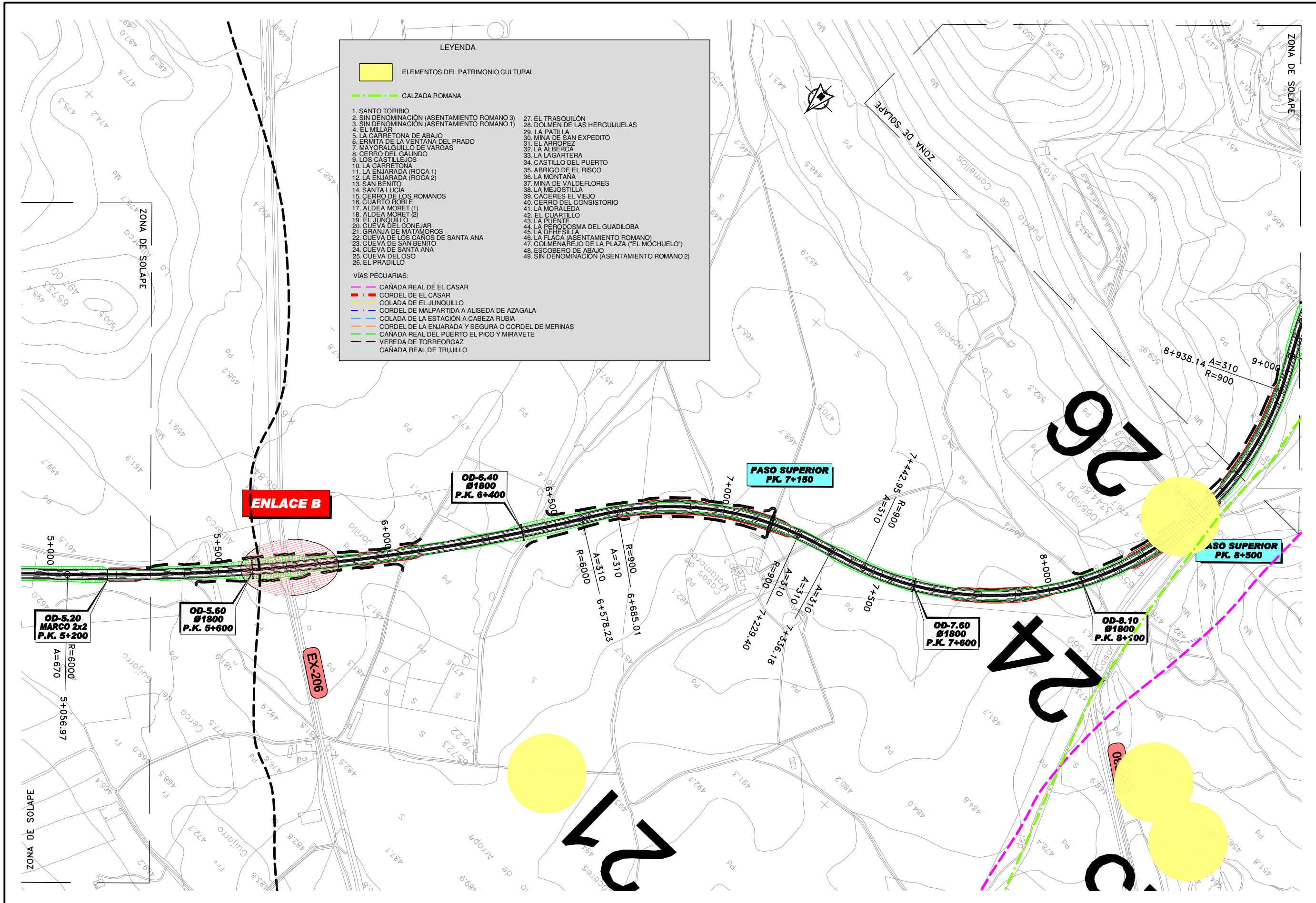
LEYENDA

ELEMENTOS DEL PATRIMONIO CULTURAL
 CALZADA ROMANA

1. SANTO TORIBIO	27. EL TRASQUILÓN
2. SIN DENOMINACIÓN (ASENTAMIENTO ROMANO 3)	28. DOLMEN DE LAS HERGUIJUELAS
3. SIN DENOMINACIÓN (ASENTAMIENTO ROMANO 1)	29. LA PATILLA
4. EL MILLAR	30. MINA DE SAN EXPEDITO
5. LA CARRETONA DE ABAJO	31. EL ARROPEZ
6. ERMITA DE LA VENTANA DEL PRADO	32. LA ALBERCA
7. MAYORALGUILLO DE VARGAS	33. LA LAGARTERA
8. CERRO DEL GALINDO	34. CASTILLO DEL PUERTO
9. LOS CASTILLOJOS	35. ABRIGO DE EL RISCO
10. LA CARRETONA	36. LA MONTAÑA
11. LA ENJARADA (ROCA 1)	37. MINA DE VALDEFLORES
12. LA ENJARADA (ROCA 2)	38. LA MEJOSTILLA
13. SAN BENITO	39. CÁCERES EL VIEJO
14. SANTA LUCÍA	40. CERRO DEL CONSISTORIO
15. CERRO DE LOS ROMANOS	41. LA MORALEDA
16. CUARTO ROBLE	42. EL CUARTILLO
17. ALDEA MORET (1)	43. LA PUENTE
18. ALDEA MORET (2)	44. LA PERRODOSA DEL GUADILOBA
19. EL JUNQUILLO	45. LA DEHESILLA
20. CUEVA DEL CONEJAR	46. LA FLACA (ASENTAMIENTO ROMANO)
21. GRANJA DE MATAMOROS	47. COLMENAREJO DE LA PLAZA ("EL MOCHUELO")
22. CUEVA DE LOS CAÑOS DE SANTA ANA	48. ESCOBERO DE ABAJO
23. CUEVA DE SAN BENITO	49. SIN DENOMINACIÓN (ASENTAMIENTO ROMANO 2)
24. CUEVA DE SANTA ANA	
25. CUEVA DEL OSO	
26. EL PRADILLO	

VÍAS PECUARIAS:

- CAÑADA REAL DE EL CASAR
- CORDEL DE EL CASAR
- COLADA DE EL JUNQUILLO
- CORDEL DE MALPARTIDA A ALISEDA DE AZAGALA
- COLADA DE LA ESTACIÓN A CABEZA RUBIA
- CORDEL DE LA ENJARADA Y SEGURA O CORDEL DE MERINAS
- CAÑADA REAL DEL PUERTO EL PICO Y MIRAVETE
- VEREDA DE TORREORGAS
- CAÑADA REAL DE TRUJILLO



LEYENDA

ELEMENTOS DEL PATRIMONIO CULTURAL

● CALZADA ROMANA

1. SANTO TORIBIO
2. SIN DENOMINACIÓN (ASENTAMIENTO ROMANO 3)
3. SIN DENOMINACIÓN (ASENTAMIENTO ROMANO 1)
4. EL MILLAR
5. LA CARRETONA DE ABAJO
6. ERMITA DE LA VENTANA DEL PRADO
7. MAYORALGUILLO DE VARGAS
8. CERRO DEL GALINDO
9. LOS CASTILLOS
10. LA CARRETONA
11. LA ENJARADA (ROCA 1)
12. LA ENJARADA (ROCA 2)
13. SAN BENITO
14. SANTA LUCÍA
15. CERRO DE LOS ROMANOS
16. CUARTO ROBLE
17. ALDEA MORET (1)
18. ALDEA MORET (2)
19. EL JUNQUILLO
20. CUEVA DEL CONEJAR
21. GRANJA DE MATAMOROS
22. CUEVA DE LOS CAÑOS DE SANTA ANA
23. CUEVA DE SAN BENITO
24. CUEVA DE SANTA ANA
25. CUEVA DEL OSO
26. EL PRADILLO
27. EL TRASQUILÓN
28. DOLMEN DE LAS HERGUIJUELAS
29. LA PATILLA
30. MINA DE SAN EXPEDITO
31. EL ARROPEZ
32. LA ALBERCA
33. LA LAGARTERA
34. CASTILLO DEL PUERTO
35. ABRIGO DE EL RISCO
36. LA MONTAÑA
37. MINA DE VALDEFLORES
38. LA MEJOSTILLA
39. CÁCERES EL VIEJO
40. CERRO DEL CONSISTORIO
41. LA MORALEDA
42. EL CUARTILLO
43. LA PUENTE
44. LA PERDOSMA DEL GUADILOBA
45. LA DEHESILLA
46. LA FLACA (ASENTAMIENTO ROMANO)
47. COLMENAREJO DE LA PLAZA ("EL MOCHUELO")
48. ESCOBERO DE ABAJO
49. SIN DENOMINACIÓN (ASENTAMIENTO ROMANO 2)

VÍAS PECUARIAS:

- CAÑADA REAL DE EL CASAR
- CORDEL DE EL CASAR
- COLADA DE EL JUNQUILLO
- CORDEL DE MALPARTIDA A ALISEDA DE AZAGALA
- COLADA DE LA ESTACIÓN A CABEZA RUBIA
- CORDEL DE LA ENJARADA Y SEGURA O CORDEL DE MERINAS
- CAÑADA REAL DEL PUERTO EL PICO Y MIRAVETE
- VEREDA DE TORREORGAZ
- CAÑADA REAL DE TRUJILLO



SECRETARÍA DE ESTADO DE PLANIFICACIÓN E INFRAESTRUCTURAS
SECRETARÍA GENERAL DE INFRAESTRUCTURAS
DIRECCIÓN GENERAL DE CARRETERAS

DEMARCACION DE CARRETERAS DEL ESTADO EN EXTREMADURA

CONSULTOR: **ineco etm** INGENIERÍA

ESTUDIO INFORMATIVO FASE B

TÍTULO DEL ESTUDIO: ALTERNATIVAS DE CONEXIÓN ENTRE LA AUTOVÍA TRUJILLO-CÁCERES (A-58) Y LA AUTOVÍA DE LA PLATA (A-66) EN EL ENTORNO DE CÁCERES

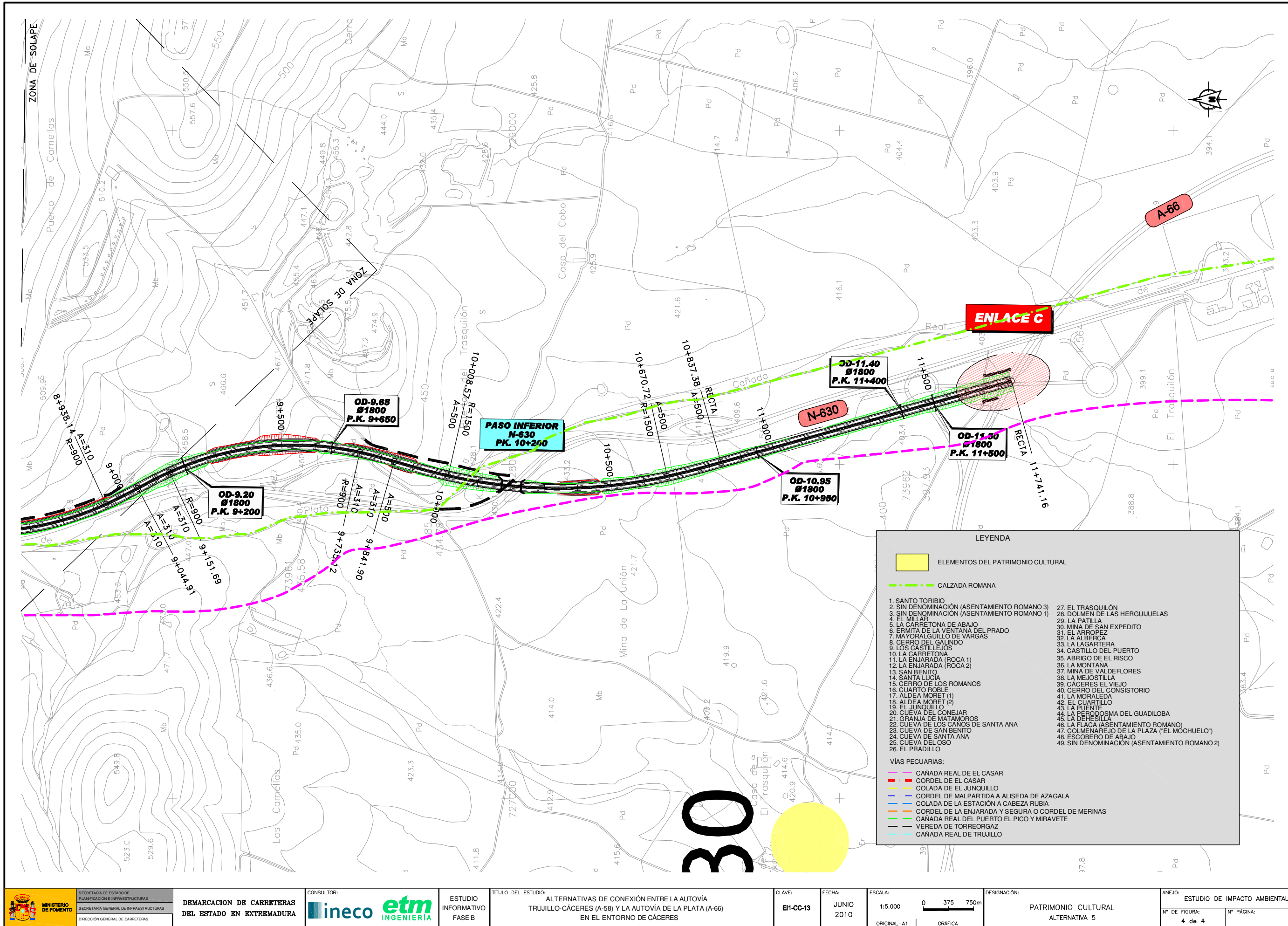
CLAVE: EH-CC-13

FECHA: JUNIO 2010

ESCALA: 1:5.000
0 375 750m
ORIGINAL-A1 GRÁFICA

DESIGNACIÓN: PATRIMONIO CULTURAL ALTERNATIVA 5

ANEJO: ESTUDIO DE IMPACTO AMBIENTAL
Nº DE FIGURA: 3 de 4
Nº PÁGINA:



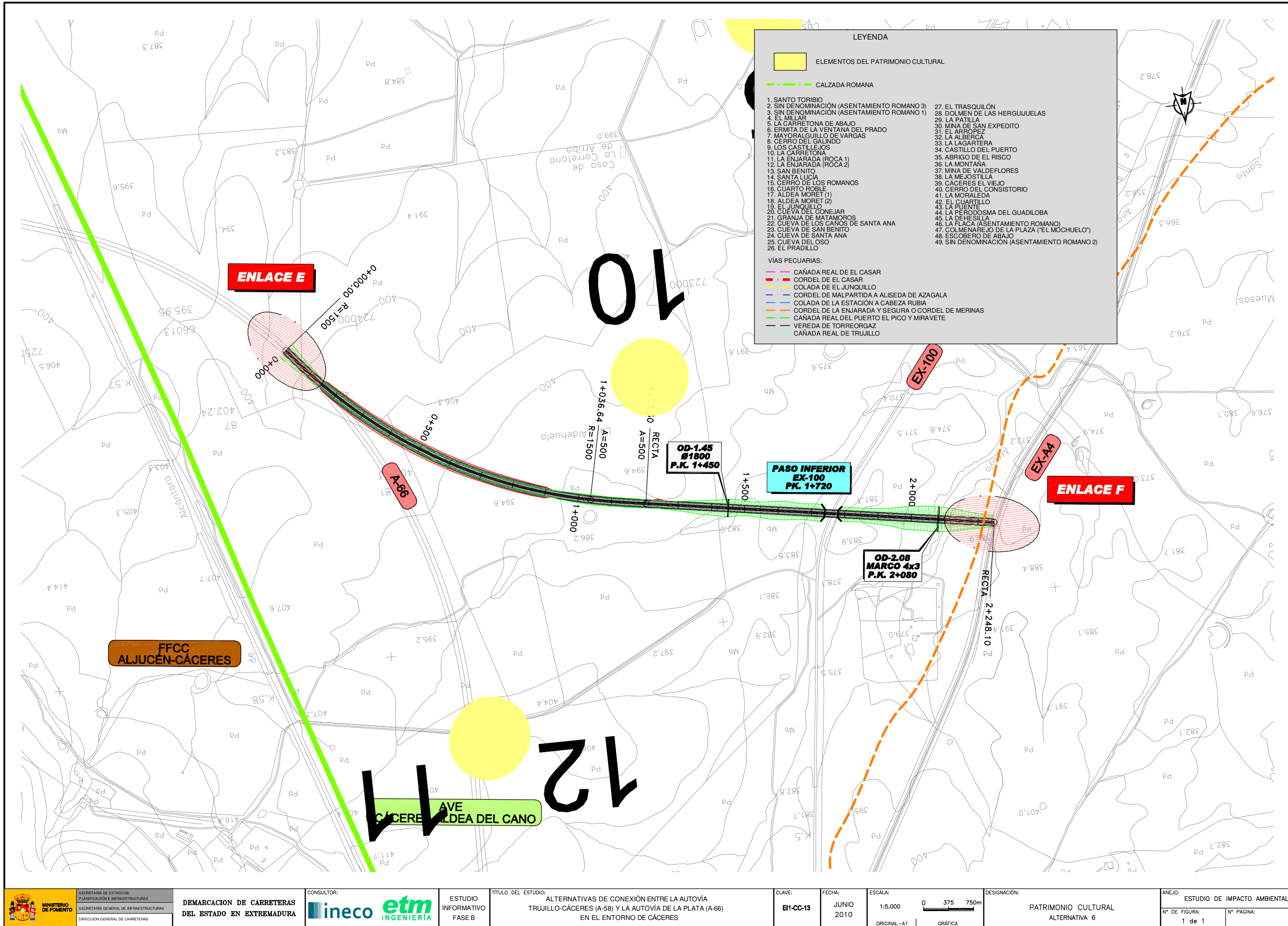
LEYENDA

ELEMENTOS DEL PATRIMONIO CULTURAL
 CALZADA ROMANA

VÍAS PECUARIAS:

- CAÑADA REAL DE EL CASAR
- CORDEL DE EL CASAR
- COLADA DE EL JUNQUILLO
- CORDEL DE MALPARTIDA A ALISEDA DE AZAGALA
- COLADA DE LA ESTACIÓN A CABEZA RUBIA
- CORDEL DE LA ENJARADA Y SEGURA O CORDEL DE MERINAS
- CAÑADA REAL DEL PUERTO EL PICO Y MIRAVETE
- VEREDA DE TORREORGAZ
- CAÑADA REAL DE TRUJILLO

1 SANTO TORIBIO
2 SIN DENOMINACIÓN (ASENTAMIENTO ROMANO 3)
3 SIN DENOMINACIÓN (ASENTAMIENTO ROMANO 1)
4 EL MILLAR
5 LA CARRETONA DE ABAJO
6 ERMITA DE LA VENTANA DEL PRADO
7 MAYORALGUILLO DE VARGAS
8 CERRO DEL GALINDO
9 LOS CASTILLEJOS
10 LA CARRETONA
11 LA ENJARADA (ROCA 1)
12 LA ENJARADA (ROCA 2)
13 SAN BENITO
14 SANTA LUCÍA
15 CERRO DE LOS ROMANOS
16 CUARTO ROBLE
17 ALDEA MORET (1)
18 ALDEA MORET (2)
19 EL JUNQUILLO
20 CUEVA DEL CONEJAR
21 GRANJA DE MATAJORNOS
22 CUEVA DE LOS CANOS DE SANTA ANA
23 CUEVA DE SAN BENITO
24 CUEVA DE SANTA ANA
25 CUEVA DEL OSO
26 EL PRADILLO
27 EL TRASQUILÓN
28 DOLMEN DE LAS HERGUJUELAS
29 LA PATILLA
30 MINA DE SAN EXPEDITO
31 EL ARROPEZ
32 LA ALBERCA
33 LA LAGARTERA
34 CASTILLO DEL PUERTO
35 ABRIGO DE EL RISCO
36 LA MONTAÑA
37 MINA DE VALDEFLORES
38 LA MEJOSTILLA
39 CÁCERES EL VIEJO
40 CERRO DEL CONSISTORIO
41 LA MORALEDA
42 EL CUARTILLO
43 LA PUENTE
44 LA PERDOSA DEL GUADELOBA
45 LA DEHESILLA
46 LA FLAGA (ASENTAMIENTO ROMANO)
47 COLMENAREJO DE LA PLAZA ("EL MÓCHUELO")
48 ESCOBERO DE ABAJO
49 SIN DENOMINACIÓN (ASENTAMIENTO ROMANO 2)



LEYENDA

ELEMENTOS DEL PATRIMONIO CULTURAL

- CALZADA ROMANA

1. SANTO TORIBIO
2. SIN DENOMINACIÓN (ASENTAMIENTO ROMANO 3)
3. SIN DENOMINACIÓN (ASENTAMIENTO ROMANO 1)
4. EL MILLAR
5. LA CARRETONA DE ABAJO
6. ERMITA DE LA VENTANA DEL PRADO
7. MAYORALGUILLO DE VARGAS
8. CERRO DEL GALINDO
9. LOS CASTILLOS
10. LA CARRETONA
11. LA ENJARADA (ROCA 1)
12. LA ENJARADA (ROCA 2)
13. SAN BENITO
14. SANTA LUCIA
15. CERRO DE LOS ROMANOS
16. CUARTO ROBLE
17. ALDEA MORET (1)
18. ALDEA MORET (2)
19. EL JUNQUILLO
20. CUEVA DEL CONEJAR
21. GRANJA DE MATAMOROS
22. CUEVA DE LOS CANOS DE SANTA ANA
23. CUEVA DE SAN BENITO
24. CUEVA DE SANTA ANA
25. CUEVA DEL OSO
26. EL PRADILLO
27. EL TRASQUILÓN
28. DOLMEN DE LAS HERGUIJUELAS
29. LA PATILLA
30. MINA DE SAN EXPEDITO
31. EL ARROPEZ
32. LA ALBERCA
33. LA LAGARTERA
34. CASTILLO DEL PUERTO
35. ABRIGO DE EL RISCO
36. LA MONTAÑA
37. MINA DE VALDFLORES
38. LA MEJOSTILLA
39. CÁCERES EL VIEJO
40. CERRO DEL CONSISTORIO
41. LA MORALEDA
42. EL CUARTILLO
43. LA PUENTE
44. LA PERDOSMA DEL GUADILOBA
45. LA DEHESILLA
46. LA FLACA (ASENTAMIENTO ROMANO)
47. COLMENAREJO DE LA PLAZA ("EL MOCHUELO")
48. ESCOBERO DE ABAJO
49. SIN DENOMINACIÓN (ASENTAMIENTO ROMANO 2)

VÍAS PECUARIAS:

- CAÑADA REAL DE EL CASAR
- CORDEL DE EL CASAR
- COLADA DE EL JUNQUILLO
- CORDEL DE MALPARTIDA A ALISEDA DE AZAGALA
- COLADA DE LA ESTACIÓN A CABEZA RUBIA
- CORDEL DE LA ENJARADA Y SEGURA O CORDEL DE MERINAS
- CAÑADA REAL DEL PUERTO EL PICO Y MIRAVETE
- VEREDA DE TORREORGAZ
- CAÑADA REAL DE TRUJILLO



SECRETARÍA DE ESTADO DE PLANIFICACIÓN E INFRAESTRUCTURAS
SECRETARÍA GENERAL DE INFRAESTRUCTURAS
DIRECCIÓN GENERAL DE CARRETERAS

DEMARCACION DE CARRETERAS DEL ESTADO EN EXTREMADURA

CONSULTOR: **ineco etm** INGENIERÍA

ESTUDIO INFORMATIVO FASE B

TÍTULO DEL ESTUDIO: ALTERNATIVAS DE CONEXIÓN ENTRE LA AUTOVÍA TRUJILLO-CÁCERES (A-58) Y LA AUTOVÍA DE LA PLATA (A-66) EN EL ENTORNO DE CÁCERES

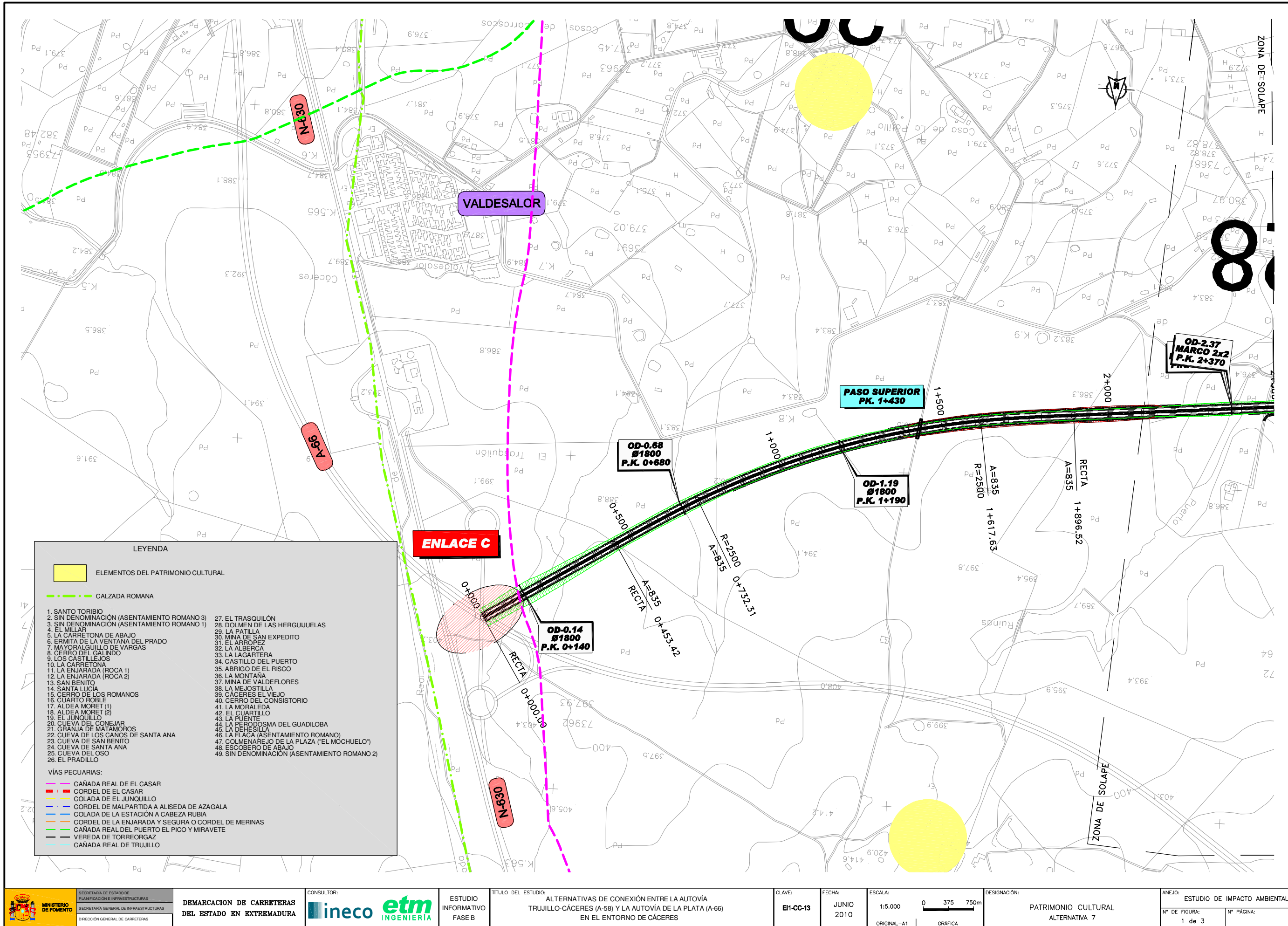
CLAVE: EH-CC-13

FECHA: JUNIO 2010

ESCALA: 1:5.000
ORIGINAL-A1 GRÁFICA

DESIGNACION: PATRIMONIO CULTURAL ALTERNATIVA 6

ANEJO: ESTUDIO DE IMPACTO AMBIENTAL
Nº DE FIGURA: 1 de 1
Nº PÁGINA:



LEYENDA

ELEMENTOS DEL PATRIMONIO CULTURAL

● ELEMENTOS DEL PATRIMONIO CULTURAL

--- CALZADA ROMANA

VÍAS PECUARIAS:

- CAÑADA REAL DE EL CASAR
- CORDEL DE EL CASAR
- COLADA DE EL JUNQUILLO
- CORDEL DE MALPARTIDA A ALISEDA DE AZAGALA
- COLADA DE LA ESTACION A CABEZA RUBIA
- CORDEL DE LA ENJARADA Y SEGURA O CORDEL DE MERINAS
- CAÑADA REAL DEL PUERTO EL PICO Y MIRAVETE
- VEREDA DE TORREORGAS
- CAÑADA REAL DE TRUJILLO

1. SANTO TORIBIO

2. SIN DENOMINACION (ASENTAMIENTO ROMANO 3)

3. SIN DENOMINACION (ASENTAMIENTO ROMANO 1)

4. EL MILLAR

5. LA CARRETONA DE ABAJO

6. ERMITA DE LA VENTANA DEL PRADO

7. MAYORALGUILLO DE VARGAS

8. CERRO DEL GALINDO

9. LOS CASTILLOS

10. LA CARRETONA

11. LA ENJARADA (ROCA 1)

12. LA ENJARADA (ROCA 2)

13. SAN BENITO

14. SANTA LUCIA

15. CERRO DE LOS ROMANOS

16. CUARTO ROBLE

17. ALDEA MORET (1)

18. ALDEA MORET (2)

19. EL JUNQUILLO

20. CUEVA DEL CONEJAR

21. GRANJA DE MATAMOROS

22. CUEVA DE LOS CAÑOS DE SANTA ANA

23. CUEVA DE SAN BENITO

24. CUEVA DE SANTA ANA

25. CUEVA DEL OSO

26. EL PRADILLO

27. EL TRASQUILÓN

28. DOLMEN DE LAS HERGUJUELAS

29. LA PATILLA

30. MINA DE SAN EXPEDITO

31. EL ARROPEZ

32. LA ALBERCA

33. LA LAGARTERA

34. CASTILLO DEL PUERTO

35. ABRIGO DE EL RISCO

36. LA MONTAÑA

37. MINA DE VALDEFLORES

38. LA MEJOSTILLA

39. CÁCERES EL VIEJO

40. CERRO DEL CONSISTORIO

41. LA MORALEDA

42. EL CUARTILLO

43. LA PUENTE

44. LA PERODOSMA DEL GUADILOBA

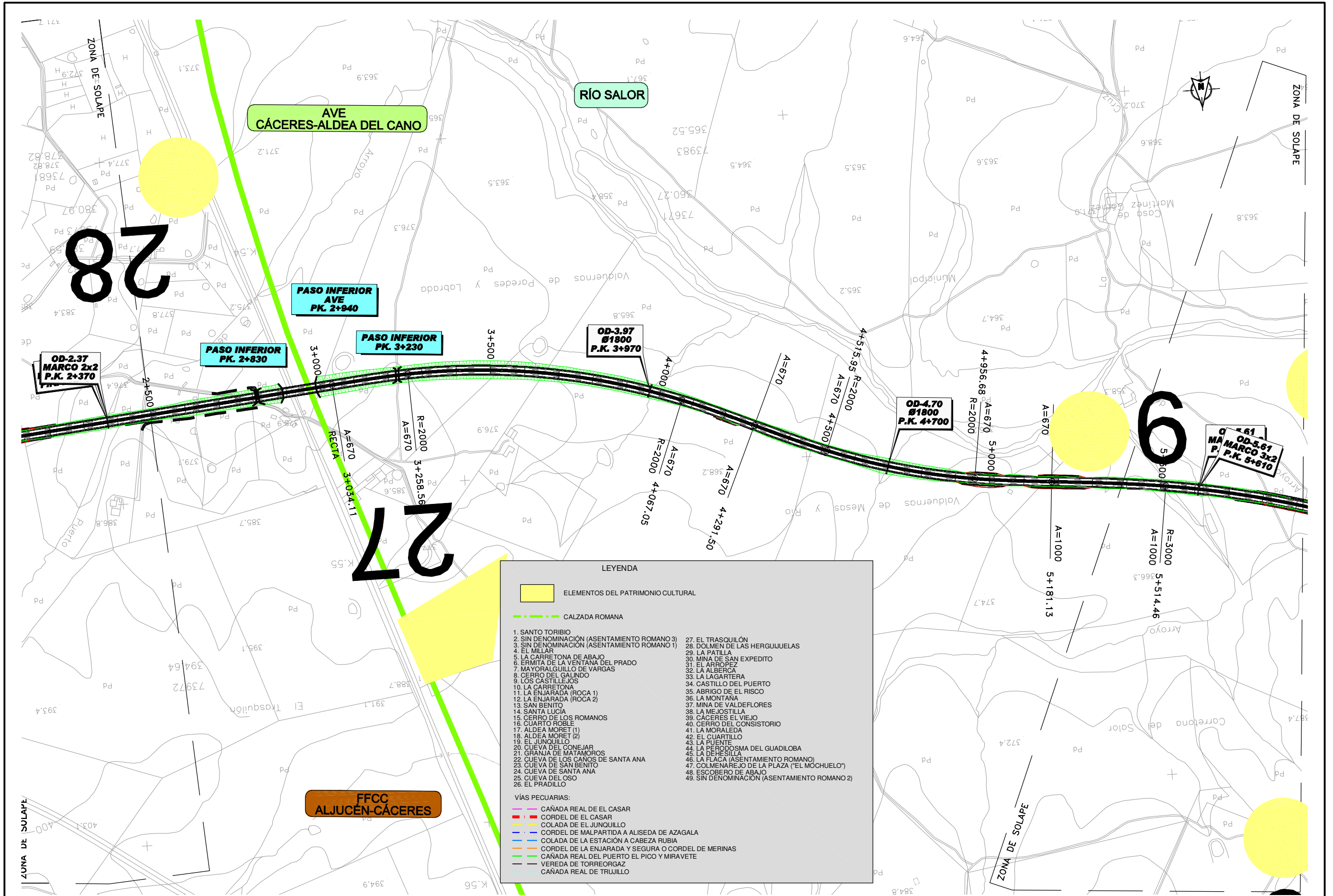
45. LA DEHESILLA

46. LA FLACA (ASENTAMIENTO ROMANO)

47. COLMENA REJO DE LA PLAZA (EL MOCHUELO)

48. ESCOBERO DE ABAJO

49. SIN DENOMINACION (ASENTAMIENTO ROMANO 2)



LEYENDA

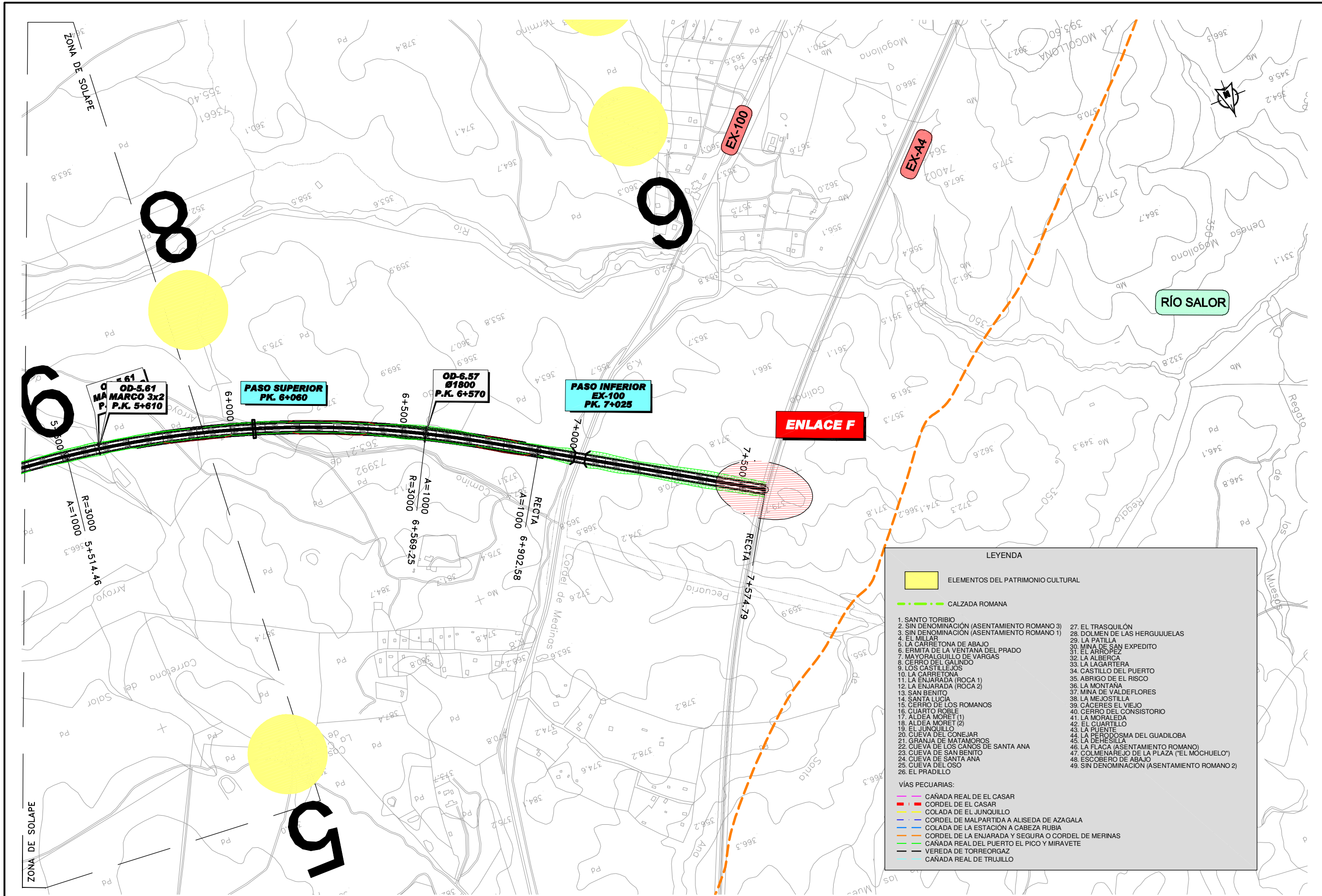
ELEMENTOS DEL PATRIMONIO CULTURAL

CALZADA ROMANA

VÍAS PECUARIAS:

- CAÑADA REAL DE EL CASAR
- CORDEL DE EL CASAR
- COLADA DE EL JUNQUILLO
- CORDEL DE MALPARTIDA A ALISEDA DE AZAGALA
- COLADA DE LA ESTACIÓN A CABEZA RUBIA
- CORDEL DE LA ENJARADA Y SEGURA O CORDEL DE MERINAS
- CAÑADA REAL DEL PUERTO EL PICO Y MIRAVETE
- VEREDA DE TORREORGAZ
- CAÑADA REAL DE TRUJILLO

1. SANTO TORIBIO
2. SIN DENOMINACIÓN (ASENTAMIENTO ROMANO 3)
3. SIN DENOMINACIÓN (ASENTAMIENTO ROMANO 1)
4. EL MILLAR
5. LA CARRETONA DE ABAJO
6. ERMITA DE LA VENTANA DEL PRADO
7. MAYORALGUILLO DE VARGAS
8. CERRO DEL GALINDO
9. LOS CASTILLOS
10. LA CARRETONA
11. LA ENJARADA (ROCA 1)
12. LA ENJARADA (ROCA 2)
13. SAN BENITO
14. SANTA LUCÍA
15. CERRO DE LOS ROMANOS
16. CUARTO ROBLE
17. ALDEA MORET (1)
18. ALDEA MORET (2)
19. EL JUNQUILLO
20. CUEVA DEL CONEJAR
21. GRANJA DE MATAJOROS
22. CUEVA DE LOS CAÑOS DE SANTA ANA
23. CUEVA DE SAN BENITO
24. CUEVA DE SANTA ANA
25. CUEVA DEL OSO
26. EL PRADILLO
27. EL TRASQUILÓN
28. DOLMEN DE LAS HERGUJUELAS
29. LA PATILLA
30. MINA DE SAN EXPEDITO
31. EL ARROPEZ
32. LA ALBERCA
33. LA LAGARTERA
34. CASTILLO DEL PUERTO
35. ABRIGO DE EL RISCO
36. LA MONTAÑA
37. MINA DE VALDEFLORES
38. LA MEJOSTILLA
39. CÁCERES EL VIEJO
40. CERRO DEL CONSISTORIO
41. LA MORALEDA
42. EL CUARTILLO
43. LA PUENTE
44. LA PERODOSMA DEL GUADILOBA
45. LA DEHESILLA
46. LA FLAGA (ASENTAMIENTO ROMANO)
47. COLMENAREJO DE LA PLAZA ("EL MÓCHUELO")
48. ESCOBERO DE ABAJO
49. SIN DENOMINACIÓN (ASENTAMIENTO ROMANO 2)



LEYENDA

ELEMENTOS DEL PATRIMONIO CULTURAL

CALZADA ROMANA

VÍAS PECUARIAS:

- CAÑADA REAL DE EL CASAR
- CORDEL DE EL CASAR
- COLADA DE EL JUNQUILLO
- CORDEL DE MALPARTIDA A ALISEDA DE AZAGALA
- COLADA DE LA ESTACION A CABEZA RUBIA
- CORDEL DE LA ENJARADA Y SEGURA O CORDEL DE MERINAS
- CAÑADA REAL DEL PUERTO EL PICO Y MIRAVETE
- VEREDA DE TORREGRAZ
- CAÑADA REAL DE TRUJILLO

- SANTO TORIBIO
- SIN DENOMINACIÓN (ASENTAMIENTO ROMANO 3)
- SIN DENOMINACIÓN (ASENTAMIENTO ROMANO 1)
- EL MILLAR
- LA CARRETONA DE ABAJO
- ERMITA DE LA VENTANA DEL PRADO
- MAYORALQUILLO DE VARGAS
- CERRO DEL GALINDO
- LOS CASTILLEJOS
- LA CARRETONA
- LA ENJARADA (ROCA 1)
- LA ENJARADA (ROCA 2)
- SAN BENITO
- SANTA LUCIA
- CERRO DE LOS ROMANOS
- CUARTO ROBLE
- ALDEA MORET (1)
- ALDEA MORET (2)
- EL JUNQUILLO
- CUEVA DEL CONEJAR
- GRANJA DE MATAMOROS
- CUEVA DE LOS CANOS DE SANTA ANA
- CUEVA DE SAN BENITO
- CUEVA DE SANTA ANA
- CUEVA DEL OSO
- EL PRADILLO
- EL TRASQUILÓN
- DOLMEN DE LAS HERGUJUELAS
- LA PATILLA
- MINA DE SAN EXPEDITO
- EL ARROPEZ
- LA ALBERCA
- LA LAGARTERA
- CASTILLO DEL PUERTO
- ABRIGO DE EL RISCO
- LA MONTAÑA
- MINA DE VALDEFLORES
- LA MEJOSTILLA
- CÁCERES EL VIEJO
- CERRO DEL CONSISTORIO
- LA MORALEDA
- EL CUARTILLO
- LA PUENTE
- LA PERDOSMA DEL GUADILIBA
- LA DEHESILLA
- LA FLAGA (ASENTAMIENTO ROMANO)
- COLUENAREJO DE LA PLAZA ("EL MOCHUELO")
- ESCOBERO DE ABAJO
- SIN DENOMINACIÓN (ASENTAMIENTO ROMANO 2)

LEYENDA

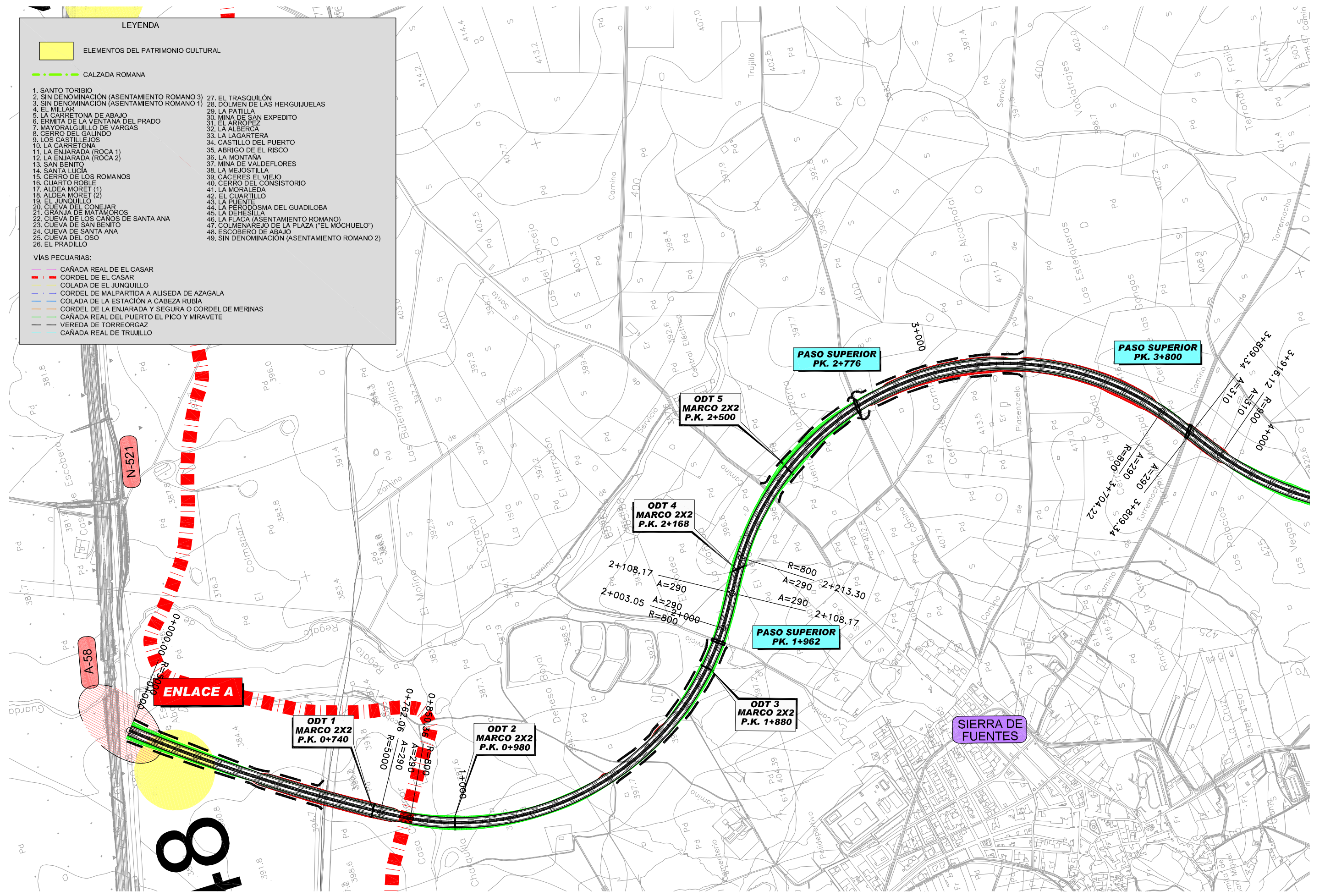
ELEMENTOS DEL PATRIMONIO CULTURAL

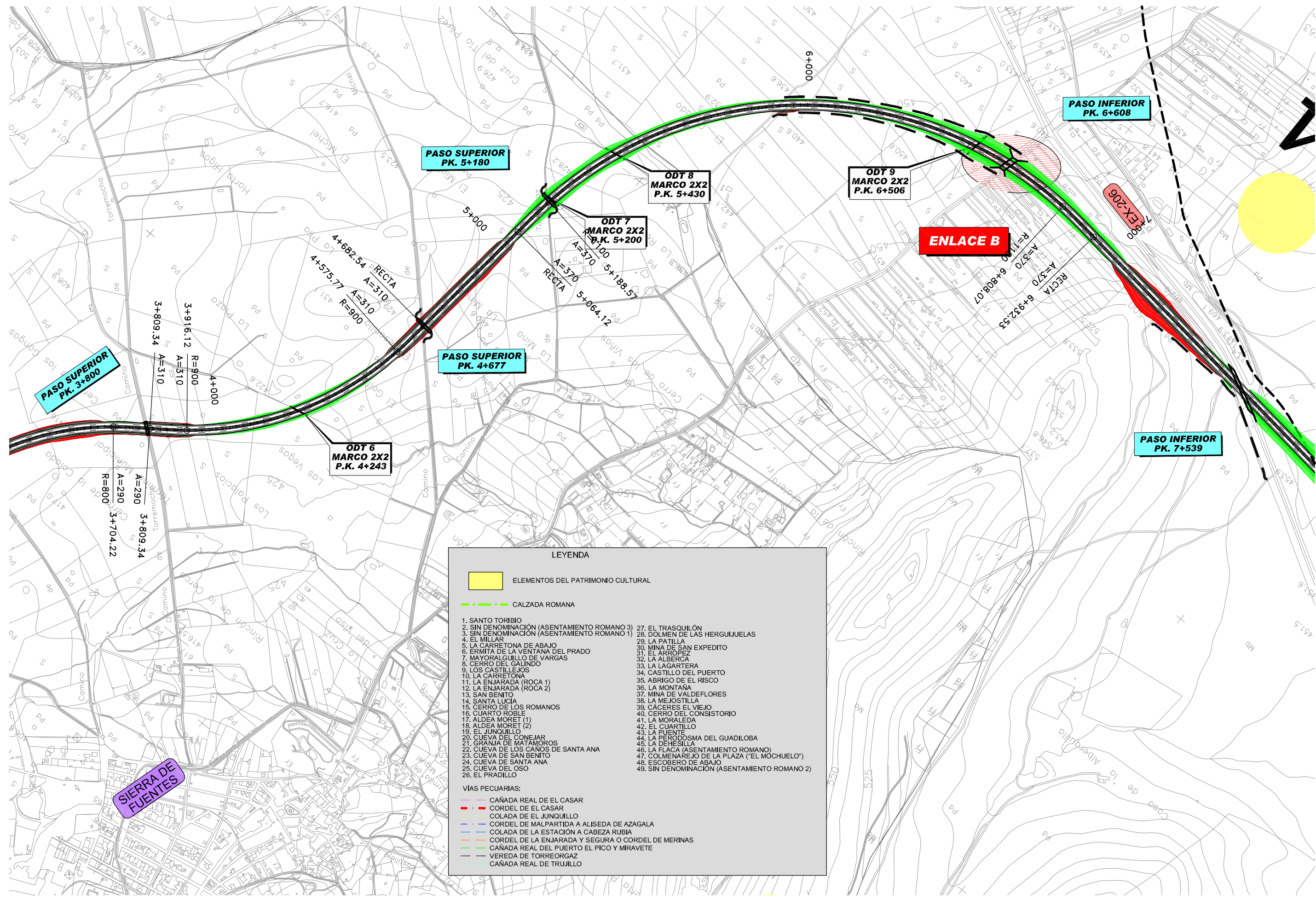
CALZADA ROMANA

1. SANTO TORIBIO
2. SIN DENOMINACIÓN (ASENTAMIENTO ROMANO 3)
3. SIN DENOMINACIÓN (ASENTAMIENTO ROMANO 1)
4. EL MILLAR
5. LA CARRETONA DE ABAJO
6. ERMITA DE LA VENTANA DEL PRADO
7. MAYORALGUILLO DE VARGAS
8. CERRO DEL GALINDO
9. LOS CASTILLOS
10. LA CARRETONA
11. LA ENJARADA (ROCA 1)
12. LA ENJARADA (ROCA 2)
13. SAN BENITO
14. SANTA LUCÍA
15. CERRO DE LOS ROMANOS
16. CUARTO ROBLE
17. ALDEA MORET (1)
18. ALDEA MORET (2)
19. EL JUNQUILLO
20. CUEVA DEL CONEJAR
21. GRANJA DE MATAMOROS
22. CUEVA DE LOS CAÑOS DE SANTA ANA
23. CUEVA DE SAN BENITO
24. CUEVA DE SANTA ANA
25. CUEVA DEL OSO
26. EL PRADILLO
27. EL TRASQUILÓN
28. DOLMEN DE LAS HERGUIJUELAS
29. LA PATILLA
30. MINA DE SAN EXPEDITO
31. EL ARROPEZ
32. LA ALBERCA
33. LA LAGARTERA
34. CASTILLO DEL PUERTO
35. ABRIGO DE EL RISCO
36. LA MONTAÑA
37. MINA DE VALDEFLORES
38. LA MEJOSTILLA
39. CÁCERES EL VIEJO
40. CERRO DEL CONSISTORIO
41. LA MORALEDA
42. EL CUARTILLO
43. LA PUENTE
44. LA PERODOSMA DEL GUADILOBA
45. LA DEHESILLA
46. LA FLACA (ASENTAMIENTO ROMANO)
47. COLMENAREJO DE LA PLAZA ("EL MÓCHUELO")
48. ESCOBERO DE ABAJO
49. SIN DENOMINACIÓN (ASENTAMIENTO ROMANO 2)

VIAS PECUARIAS:

- CAÑADA REAL DE EL CASAR
- CORDEL DE EL CASAR
- COLADA DE EL JUNQUILLO
- CORDEL DE MALPARTIDA A ALISEDA DE AZAGALA
- COLADA DE LA ESTACIÓN A CABEZA RUBIA
- CORDEL DE LA ENJARADA Y SEGURA O CORDEL DE MERINAS
- CAÑADA REAL DEL PUERTO EL PICO Y MIRAVETE
- VEREDA DE TORREORGAS
- CAÑADA REAL DE TRUJILLO





LEYENDA

ELEMENTOS DEL PATRIMONIO CULTURAL

CALZADA ROMANA

1. SANTO TORIBIO	27. EL TRASQUILÓN
2. SIN DENOMINACIÓN (ASENTAMIENTO ROMANO 3)	28. DOLMEN DE LAS HERGUIJUELAS
3. SIN DENOMINACIÓN (ASENTAMIENTO ROMANO 1)	29. LA PATILLA
4. EL MILLAR	30. MINA DE SAN EXPEDITO
5. LA CARRETONA DE ABAJO	31. EL ARROPEZ
6. ERMITA DE LA VENTANA DEL PRADO	32. LA ALBERGA
7. MAYORALGUILLO DE VARGAS	33. LA LAGARTERA
8. CERRO DEL GALINDO	34. CASTILLO DEL PUERTO
9. LOS CASTILLOS	35. ABRIGO DE EL RISCO
10. LA CARRETONA	36. LA MONTAÑA
11. LA ENJARADA (ROCA 1)	37. MINA DE VALDEFLORES
12. LA ENJARADA (ROCA 2)	38. LA MEJOSTILLA
13. SAN BENITO	39. CÁCERES EL VIEJO
14. SANTA LUCÍA	40. CERRO DEL CONSISTORIO
15. CERRO DE LOS ROMANOS	41. LA MORALEDA
16. CUARTO ROBLE	42. EL CUARTILLO
17. ALDEA MORET (1)	43. LA PUENTE
18. ALDEA MORET (2)	44. LA PERODOSMA DEL GUADILOBA
19. EL JUNQUILLO	45. LA DEHESILLA
20. CUEVA DEL CONEJAR	46. LA FLACA (ASENTAMIENTO ROMANO)
21. GRANJA DE MATAMOROS	47. COLMENAREJO DE LA PLAZA ("EL MOCHUELO")
22. CUEVA DE LOS CANOS DE SANTA ANA	48. ESCOBERO DE ABAJO
23. CUEVA DE SAN BENITO	49. SIN DENOMINACIÓN (ASENTAMIENTO ROMANO 2)
24. CUEVA DE SANTA ANA	
25. CUEVA DEL OSO	
26. EL PRADILLO	

VIAS PECUARIAS:

- CAÑADA REAL DE EL CASAR
- CORDEL DE EL CASAR
- COLADA DE EL JUNQUILLO
- CORDEL DE MALPARTIDA A ALISEDA DE AZAGALA
- COLADA DE LA ESTACIÓN A CABEZA RUBIA
- CORDEL DE LA ENJARADA Y SEGURA O CORDEL DE MERINAS
- CAÑADA REAL DEL PUERTO EL PICO Y MIRAVETE
- VEREDA DE TORREORGAZ
- CAÑADA REAL DE TRUJILLO

SIERRA DE FUENTES

LEYENDA

ELEMENTOS DEL PATRIMONIO CULTURAL

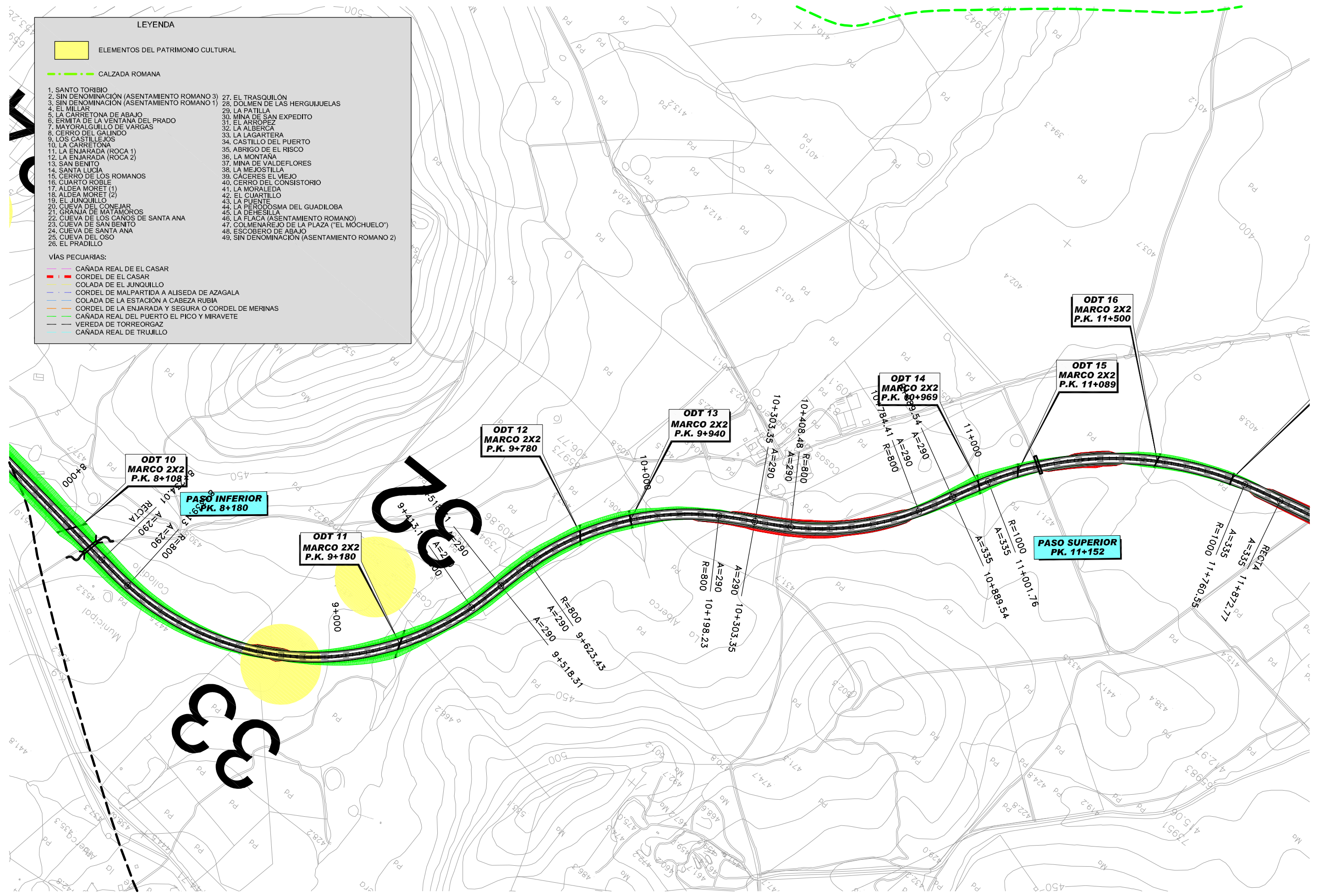
CALZADA ROMANA

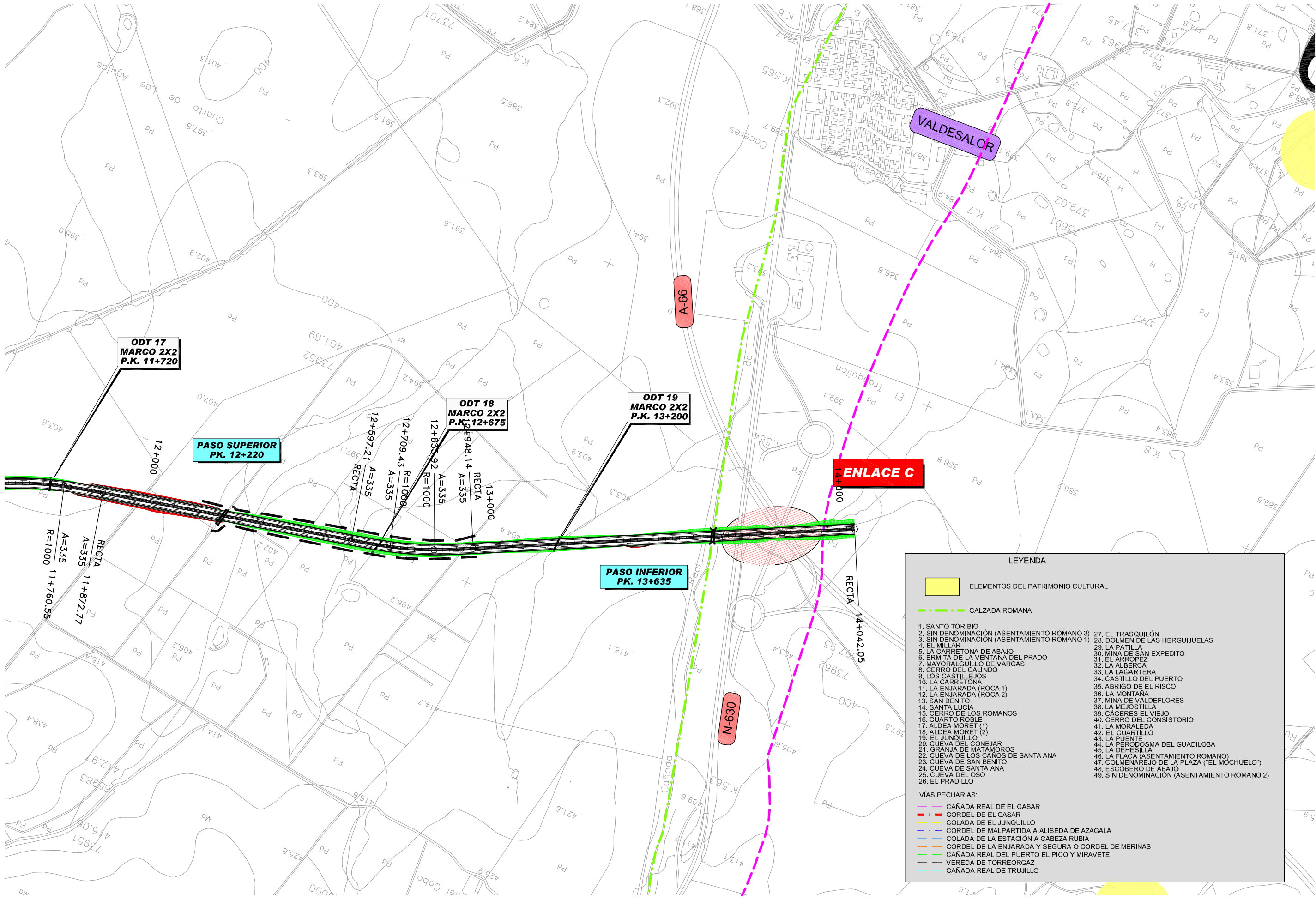
VIAS PECUARIAS:

- CAÑADA REAL DE EL CASAR
- CORDEL DE EL CASAR
- COLADA DE EL JUNQUILLO
- CORDEL DE MALPARTIDA A ALISEDA DE AZAGALA
- COLADA DE LA ESTACIÓN A CABEZA RUBIA
- CORDEL DE LA ENJARADA Y SEGURA O CORDEL DE MERINAS
- CAÑADA REAL DEL PUERTO EL PICO Y MIRAVETE
- VEREDA DE TORREORGAZ
- CAÑADA REAL DE TRUJILLO

1. SANTO TORIBIO
 2. SIN DENOMINACIÓN (ASENTAMIENTO ROMANO 3)
 3. SIN DENOMINACIÓN (ASENTAMIENTO ROMANO 1)
 4. EL MILLAR
 5. LA CARRETONA DE ABAJO
 6. ERMITA DE LA VENTANA DEL PRADO
 7. MAYORALGUILLO DE VARGAS
 8. CERRO DEL GALINDO
 9. LOS CASTILLEJOS
 10. LA CARRETONA
 11. LA ENJARADA (ROCA 1)
 12. LA ENJARADA (ROCA 2)
 13. SAN BENITO
 14. SANTA LUCÍA
 15. CERRO DE LOS ROMANOS
 16. CUARTO ROBLE
 17. ALDEA MORET (1)
 18. ALDEA MORET (2)
 19. EL JUNQUILLO
 20. CUEVA DEL CONEJAR
 21. GRANJA DE MATAMOROS
 22. CUEVA DE LOS CAÑOS DE SANTA ANA
 23. CUEVA DE SAN BENITO
 24. CUEVA DE SANTA ANA
 25. CUEVA DEL OSO
 26. EL PRADILLO

27. EL TRASQUILÓN
 28. DOLMEN DE LAS HERGUIJUELAS
 29. LA PATILLA
 30. MINA DE SAN EXPEDITO
 31. EL ARROPEZ
 32. LA ALBERCA
 33. LA LAGARTERA
 34. CASTILLO DEL PUERTO
 35. ABRIGO DE EL RISCO
 36. LA MONTAÑA
 37. MINA DE VALDEFLORES
 38. LA MEJOSTILLA
 39. CÁCERES EL VIEJO
 40. CERRO DEL CONSISTORIO
 41. LA MORALEDA
 42. EL CUARTILLO
 43. LA PUENTE
 44. LA PERODOSMA DEL GUADILOBA
 45. LA DEHESILLA
 46. LA FLACA (ASENTAMIENTO ROMANO)
 47. COLMENAREJO DE LA PLAZA ("EL MOCHUELO")
 48. ESCOBERO DE ABAJO
 49. SIN DENOMINACIÓN (ASENTAMIENTO ROMANO 2)





LEYENDA	
	ELEMENTOS DEL PATRIMONIO CULTURAL
	CALZADA ROMANA
VÍAS PECUARIAS:	
	CAÑADA REAL DE EL CASAR
	CORDEL DE EL CASAR
	COLADA DE EL JUNQUILLO
	CORDEL DE MALPARTIDA A ALISEDA DE AZAGALA
	COLADA DE LA ESTACIÓN A CABEZA RUBIA
	CORDEL DE LA ENJARADA Y SEGURA O CORDEL DE MERINAS
	CAÑADA REAL DEL PUERTO EL PICO Y MIRAVETE
	VEREDA DE TORREORGAZ
	CAÑADA REAL DE TRUJILLO
1. SANTO TORIBIO 2. SIN DENOMINACIÓN (ASENTAMIENTO ROMANO 3) 3. SIN DENOMINACIÓN (ASENTAMIENTO ROMANO 1) 4. EL MILLAR 5. LA CARRETONA DE ABAJO 6. ERMITA DE LA VENTANA DEL PRADO 7. MAYORALGUILLO DE VARGAS 8. CERRO DEL GALINDO 9. LOS CASTILLOJOS 10. LA CARRETONA 11. LA ENJARADA (ROCA 1) 12. LA ENJARADA (ROCA 2) 13. SAN BENITO 14. SANTA LUCÍA 15. CERRO DE LOS ROMANOS 16. CUARTO ROBLE 17. ALDEA MORET (1) 18. ALDEA MORET (2) 19. EL JUNQUILLO 20. CUEVA DEL CONEJAR 21. GRANJA DE MATAMOROS 22. CUEVA DE LOS CAÑOS DE SANTA ANA 23. CUEVA DE SAN BENITO 24. CUEVA DE SANTA ANA 25. CUEVA DEL OSO 26. EL PRADILLO 27. EL TRASQUILÓN 28. DOLMEN DE LAS HERGUIJUELAS 29. LA PATILLA 30. MINA DE SAN EXPEDITO 31. EL ARROPEZ 32. LA ALBERCA 33. LA LAGARTERA 34. CASTILLO DEL PUERTO 35. ABRIGO DE EL RISCO 36. LA MONTAÑA 37. MINA DE VALDEFLORES 38. LA MEJOSTILLA 39. CÁCERES EL VIEJO 40. CERRO DEL CONSISTORIO 41. LA MORALEDA 42. EL CUARTILLO 43. LA PUENTE 44. LA PERDOSMA DEL GUADILoba 45. LA DEHESILLA 46. LA FLACA (ASENTAMIENTO ROMANO) 47. COLMENAREJO DE LA PLAZA ("EL MOCHUELO") 48. ESCOBERO DE ABAJO 49. SIN DENOMINACIÓN (ASENTAMIENTO ROMANO 2)	

LEYENDA

ELEMENTOS DEL PATRIMONIO CULTURAL

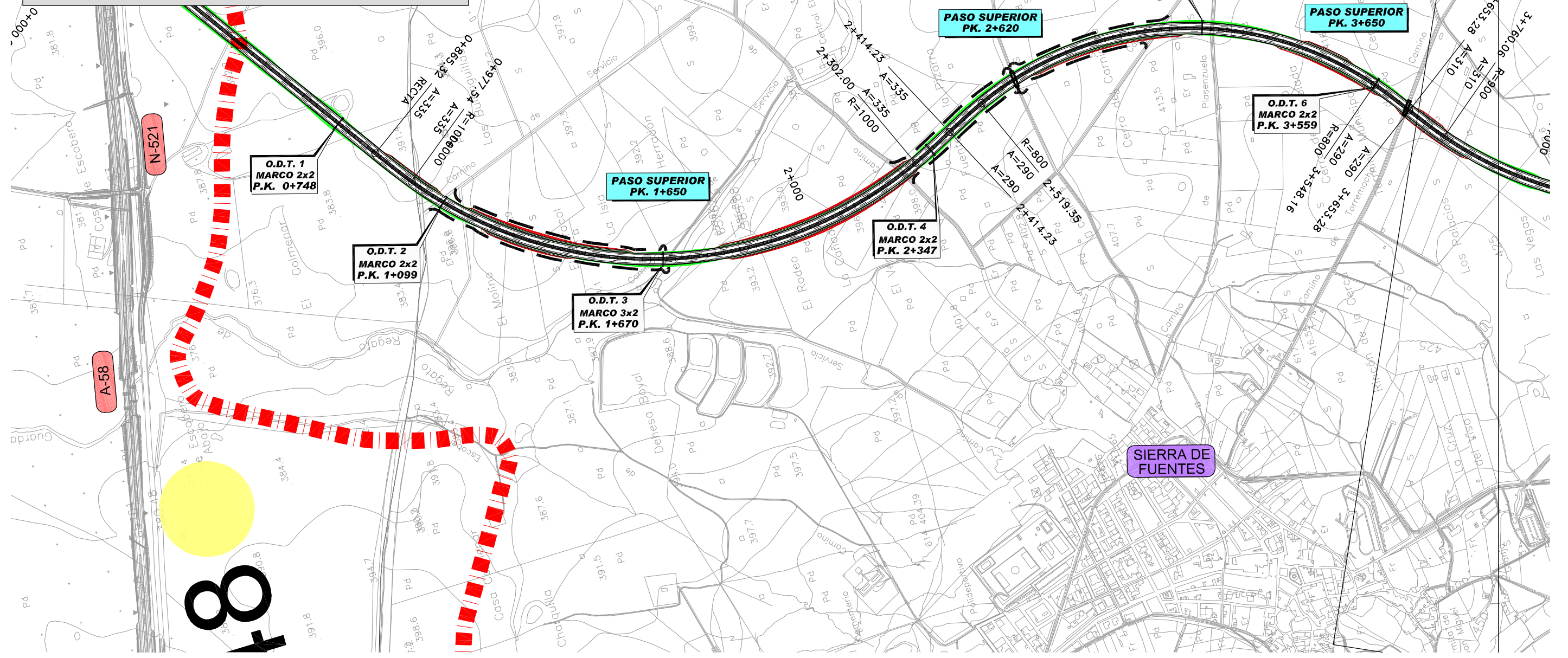
CALZADA ROMANA

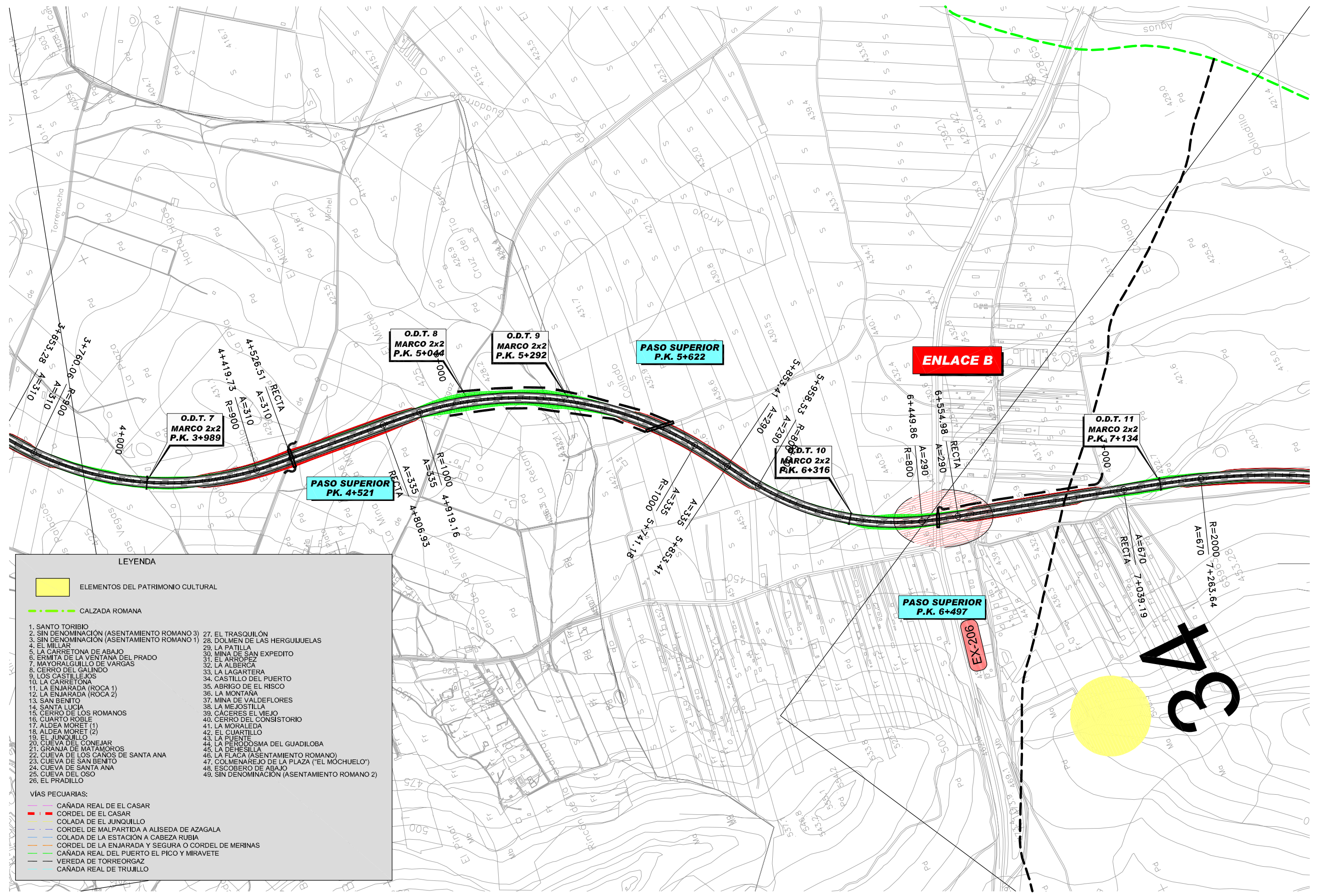
1. SANTO TORIBIO
 2. SIN DENOMINACIÓN (ASENTAMIENTO ROMANO 3)
 3. SIN DENOMINACIÓN (ASENTAMIENTO ROMANO 1)
 4. EL MILLAR
 5. LA CARRETONA DE ABAJO
 6. ERMITA DE LA VENTANA DEL PRADO
 7. MAYORALGUILLO DE VARGAS
 8. CERRO DEL GALINDO
 9. LOS CASTILLOS
 10. LA CARRETONA
 11. LA ENJARADA (ROCA 1)
 12. LA ENJARADA (ROCA 2)
 13. SAN BENITO
 14. SANTA LUCÍA
 15. CERRO DE LOS ROMANOS
 16. CUARTO ROBLE
 17. ALDEA MORET (1)
 18. ALDEA MORET (2)
 19. EL JUNQUILLO
 20. CUEVA DEL CONEJAR
 21. GRANJA DE MATAMOROS
 22. CUEVA DE LOS CAÑOS DE SANTA ANA
 23. CUEVA DE SAN BENITO
 24. CUEVA DE SANTA ANA
 25. CUEVA DEL OSO
 26. EL PRADILLO

27. EL TRASQUILÓN
 28. DOLMEN DE LAS HERGUIJUELAS
 29. LA PATILLA
 30. MINA DE SAN EXPEDITO
 31. EL ARROPEZ
 32. LA ALBERCA
 33. LA LAGARTERA
 34. CASTILLO DEL PUERTO
 35. ABRIGO DE EL RISCO
 36. LA MONTAÑA
 37. MINA DE VALDFLORES
 38. LA MEJOSTILLA
 39. CÁCERES EL VIEJO
 40. CERRO DEL CONSISTORIO
 41. LA MORALEDA
 42. EL CUARTILLO
 43. LA PUENTE
 44. LA PERODOSMA DEL GUADILoba
 45. LA DEHESILLA
 46. LA FLACA (ASENTAMIENTO ROMANO)
 47. COLMENAREJO DE LA PLAZA ("EL MÓCHUELO")
 48. ESCOBERO DE ABAJO
 49. SIN DENOMINACIÓN (ASENTAMIENTO ROMANO 2)

VIAS PECUARIAS:

CAÑADA REAL DE EL CASAR
 CORDEL DE EL CASAR
 COLADA DE EL JUNQUILLO
 CORDEL DE MALPARTIDA A ALISEDA DE AZAGALA
 COLADA DE LA ESTACION A CABEZA RUBIA
 CORDEL DE LA ENJARADA Y SEGURA O CORDEL DE MERINAS
 CAÑADA REAL DEL PUERTO EL PICO Y MIRAVETE
 VEREDA DE TORREORGAS
 CAÑADA REAL DE TRUJILLO





LEYENDA

ELEMENTOS DEL PATRIMONIO CULTURAL

- ELEMENTOS DEL PATRIMONIO CULTURAL
- CALZADA ROMANA

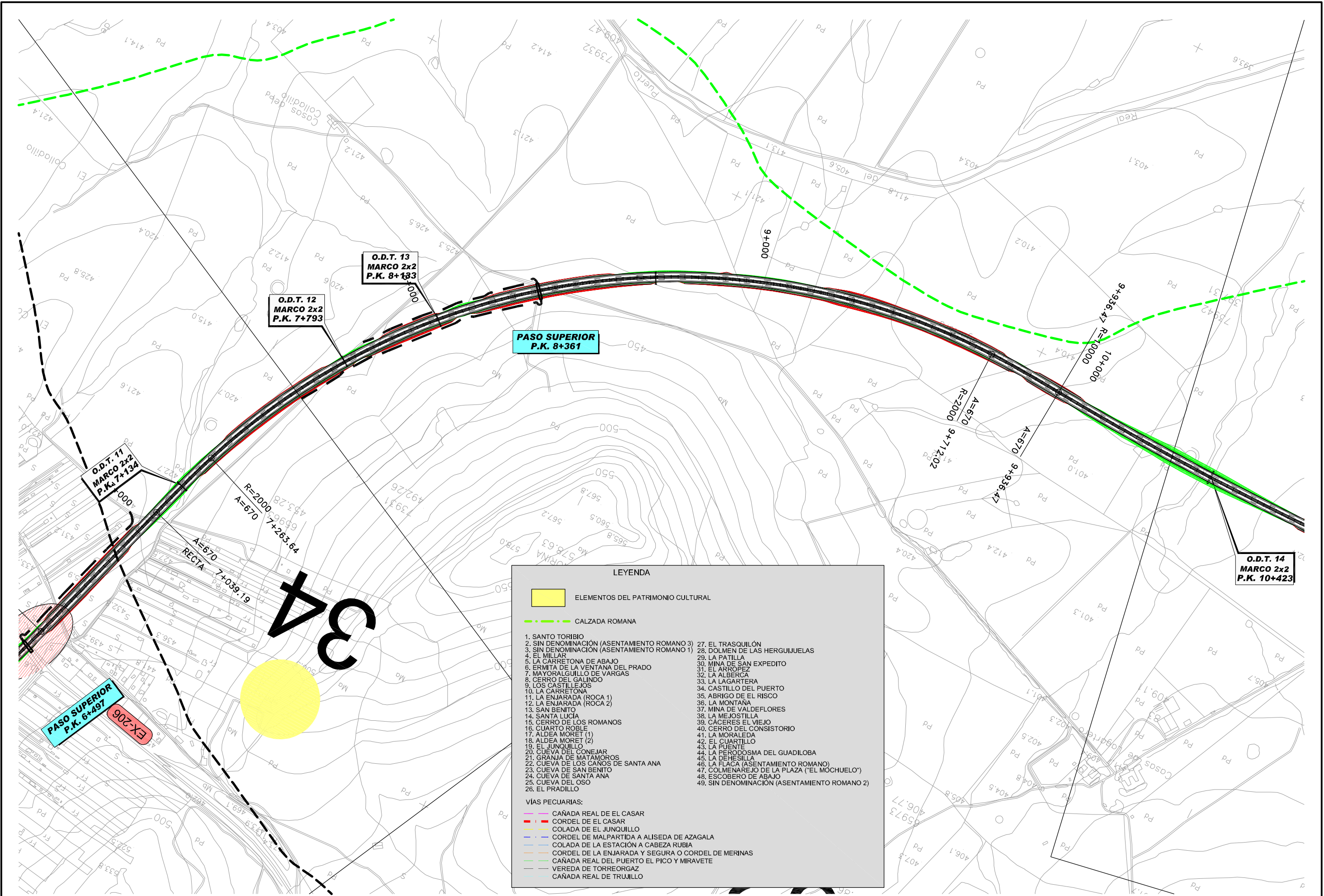
VIAS PECUARIAS:

- CAÑADA REAL DE EL CASAR
- CORDEL DE EL CASAR
- COLADA DE EL JUNQUILLO
- CORDEL DE MALPARTIDA A ALISEDA DE AZAGALA
- COLADA DE LA ESTACION A CABEZA RUBIA
- CORDEL DE LA ENJARADA Y SEGURA O CORDEL DE MERINAS
- CAÑADA REAL DEL PUERTO EL PICO Y MIRAVETE
- VEREDA DE TORREORGAZ
- CAÑADA REAL DE TRUJILLO

LISTA DE PATRIMONIO CULTURAL:

1. SANTO TORIBIO
2. SIN DENOMINACION (ASENTAMIENTO ROMANO 3)
3. SIN DENOMINACION (ASENTAMIENTO ROMANO 1)
4. EL MILLAR
5. LA CARRETONA DE ABAJO
6. ERMITA DE LA VENTANA DEL PRADO
7. MAYORAL GUILLO DE VARGAS
8. CERRO DEL GALINDO
9. LOS CASTILLEJOS
10. LA CARRETONA
11. LA ENJARADA (ROCA 1)
12. LA ENJARADA (ROCA 2)
13. SAN BENITO
14. SANTA LUCIA
15. CERRO DE LOS ROMANOS
16. CUARTO ROBLE
17. ALDEA MORET (1)
18. ALDEA MORET (2)
19. EL JUNQUILLO
20. CUEVA DEL CONEJAR
21. GRANJA DE MATAMOROS
22. CUEVA DE LOS CANOS DE SANTA ANA
23. CUEVA DE SAN BENITO
24. CUEVA DE SANTA ANA
25. CUEVA DEL OSO
26. EL PRADILLO
27. EL TRASQUILON
28. DOLMEN DE LAS HERGUJUELAS
29. LA PATILLA
30. MINA DE SAN EXPEDITO
31. EL ARROPEZ
32. LA ALBERCA
33. LA LACARTERA
34. CASTILLO DEL PUERTO
35. ABRIGO DE EL RISCO
36. LA MONTANA
37. MINA DE VALDEFLORES
38. LA MEJOSTILLA
39. CACERES EL VIEJO
40. CERRO DEL CONSISTORIO
41. LA MORALEDA
42. EL CUARTILLO
43. LA PUENTE
44. LA PERODOSMA DEL GUADILOPA
45. LA DEHESILLA
46. LA FLACA (ASENTAMIENTO ROMANO)
47. COLMENAREJO DE LA PLAZA ("EL MÓCHUELO")
48. ESCOBERO DE ABAJO
49. SIN DENOMINACION (ASENTAMIENTO ROMANO 2)

43



LEYENDA

ELEMENTOS DEL PATRIMONIO CULTURAL

CALZADA ROMANA

VÍAS PECUARIAS:

- CAÑADA REAL DE EL CASAR
- CORDEL DE EL CASAR
- COLADA DE EL JUNQUILLO
- CORDEL DE MALPARTIDA A ALISEDA DE AZAGALA
- COLADA DE LA ESTACIÓN A CABEZA RUBIA
- CORDEL DE LA ENJARADA Y SEGURA O CORDEL DE MERINAS
- CAÑADA REAL DEL PUERTO EL PICO Y MIRAVETE
- VEREDA DE TORREORGAZ
- CAÑADA REAL DE TRUJILLO

1. SANTO TORIBIO
 2. SIN DENOMINACIÓN (ASENTAMIENTO ROMANO 3)
 3. SIN DENOMINACIÓN (ASENTAMIENTO ROMANO 1)
 4. EL MILLAR
 5. LA CARRETONA DE ABAJO
 6. ERMITA DE LA VENTANA DEL PRADO
 7. MAYORALGUILLO DE VARGAS
 8. CERRO DEL GALINDO
 9. LOS CASTILLOS
 10. LA CARRETONA
 11. LA ENJARADA (ROCA 1)
 12. LA ENJARADA (ROCA 2)
 13. SAN BENITO
 14. SANTA LUCÍA
 15. CERRO DE LOS ROMANOS
 16. CUARTO ROBLE
 17. ALDEA MORET (1)
 18. ALDEA MORET (2)
 19. EL JUNQUILLO
 20. CUEVA DEL CONEJAR
 21. GRANJA DE MATAMOROS
 22. CUEVA DE LOS CAÑOS DE SANTA ANA
 23. CUEVA DE SAN BENITO
 24. CUEVA DE SANTA ANA
 25. CUEVA DEL OSO
 26. EL PRADILLO

27. EL TRASQUILÓN
 28. DOLMEN DE LAS HERGUIJUELAS
 29. LA PATILLA
 30. MINA DE SAN EXPEDITO
 31. EL ARRÓPEZ
 32. LA ALBERCA
 33. LA LAGARTERA
 34. CASTILLO DEL PUERTO
 35. ABRIGO DE EL RISCO
 36. LA MONTAÑA
 37. MINA DE VALDEFLORES
 38. LA MEJOSTILLA
 39. CÁCERES EL VIEJO
 40. CERRO DEL CONSISTORIO
 41. LA MORALEDA
 42. EL CUARTILLO
 43. LA PUENTE
 44. LA PERODOSMA DEL GUADILOBA
 45. LA DEHESILLA
 46. LA FLACA (ASENTAMIENTO ROMANO)
 47. COLMENAREJO DE LA PLAZA ("EL MÓCHUELO")
 48. ESCOBERO DE ABAJO
 49. SIN DENOMINACIÓN (ASENTAMIENTO ROMANO 2)

LEYENDA

ELEMENTOS DEL PATRIMONIO CULTURAL

- 1. SANTO TORIBIO
- 2. SIN DENOMINACIÓN (ASENTAMIENTO ROMANO 3)
- 3. SIN DENOMINACIÓN (ASENTAMIENTO ROMANO 1)
- 4. EL MILLAR
- 5. LA CARRETONA DE ABAJO
- 6. ERMITA DE LA VENTANA DEL PRADO
- 7. MAYORALGUILLO DE VARGAS
- 8. CERRO DEL GALINDO
- 9. LOS CASTILLOS
- 10. LA GARRETONA
- 11. LA ENJARADA (ROCA 1)
- 12. LA ENJARADA (ROCA 2)
- 13. SAN BENITO
- 14. SANTA LUCIA
- 15. CERRO DE LOS ROMANOS
- 16. CUARTO ROBLE
- 17. ALDEA MORET (1)
- 18. ALDEA MORET (2)
- 19. EL JUNQUILLO
- 20. CUEVA DEL CONEJAR
- 21. GRANJA DE MATAMOROS
- 22. CUEVA DE LOS CAÑOS DE SANTA ANA
- 23. CUEVA DE SAN BENITO
- 24. CUEVA DE SANTA ANA
- 25. CUEVA DEL OSO
- 26. EL PRADILLO
- 27. EL TRASQUILÓN
- 28. DOLMEN DE LAS HERGUIJUELAS
- 29. LA PATILLA
- 30. MINA DE SAN EXPEDITO
- 31. EL ARROPEZ
- 32. LA ALBERCA
- 33. LA LAGARTERA
- 34. CASTILLO DEL PUERTO
- 35. ABRIGO DE EL RISCO
- 36. LA MONTAÑA
- 37. MINA DE VALDEFLORES
- 38. LA MEJOSTILLA
- 39. CÁCERES EL VIEJO
- 40. CERRO DEL CONSISTORIO
- 41. LA MORALEDA
- 42. EL CUARTILLO
- 43. LA PUENTE
- 44. LA PERDOSMA DEL GUADILOBA
- 45. LA DEHESILLA
- 46. LA FLACA (ASENTAMIENTO ROMANO)
- 47. COLMENAREJO DE LA PLAZA ("EL MOCHUELO")
- 48. ESCOBERO DE ASAJU
- 49. SIN DENOMINACIÓN (ASENTAMIENTO ROMANO 2)

VIAS PECUARIAS:

- CAÑADA REAL DE EL CASAR
- CORDEL DE EL CASAR
- COLADA DE EL JUNQUILLO
- CORDEL DE MALPARTIDA A ALISEDA DE AZAGALA
- COLADA DE LA ESTACIÓN A CABEZA RUBIA
- CORDEL DE LA ENJARADA Y SEGURA O CORDEL DE MERINAS
- CAÑADA REAL DEL PUERTO EL PICO Y MIRAVETE
- VEREDA DE TORREORGAZ
- CAÑADA REAL DE TRUJILLO

