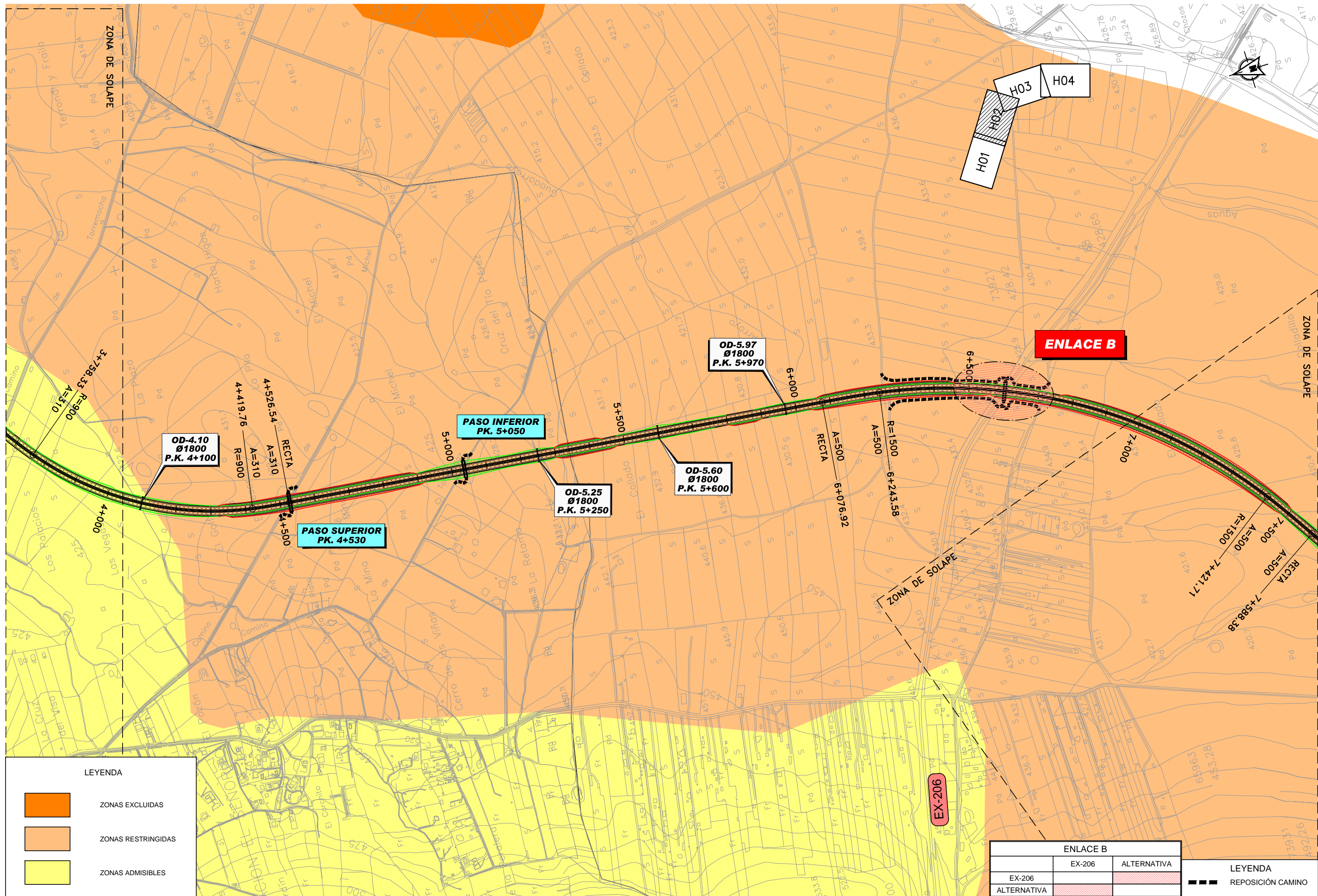


ENLACE A	
A-58	ALTERNATIVA
A-58	ALTERNATIVA
ALTERNATIVA	ALTERNATIVA

LEYENDA	
	REPOSICIÓN CAMINO



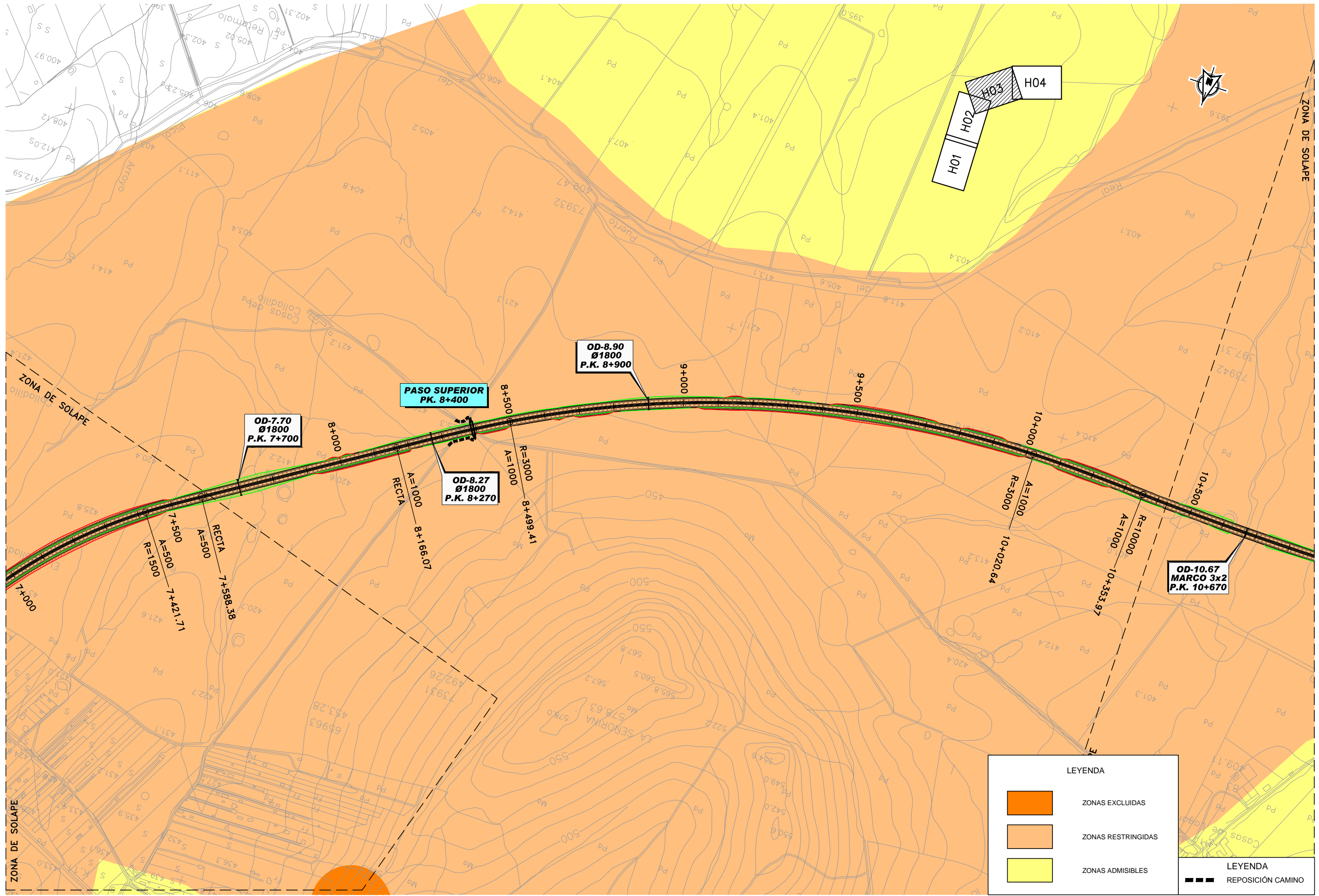
LEYENDA

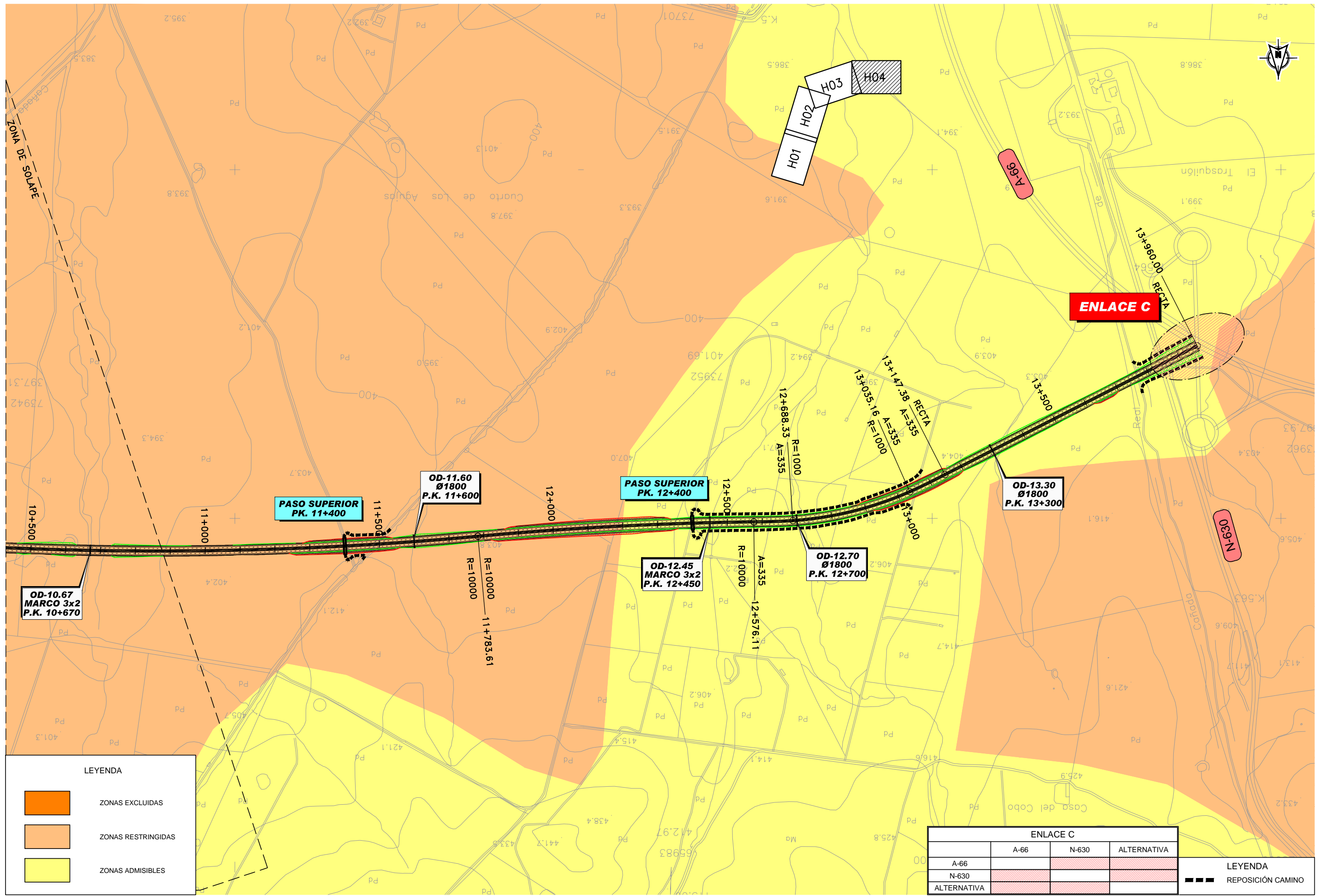
- ZONAS EXCLUIDAS
- ZONAS RESTRINGIDAS
- ZONAS ADMISIBLES

ENLACE B		
EX-206	EX-206	ALTERNATIVA

LEYENDA

- REPOSICIÓN CAMINO





LEYENDA

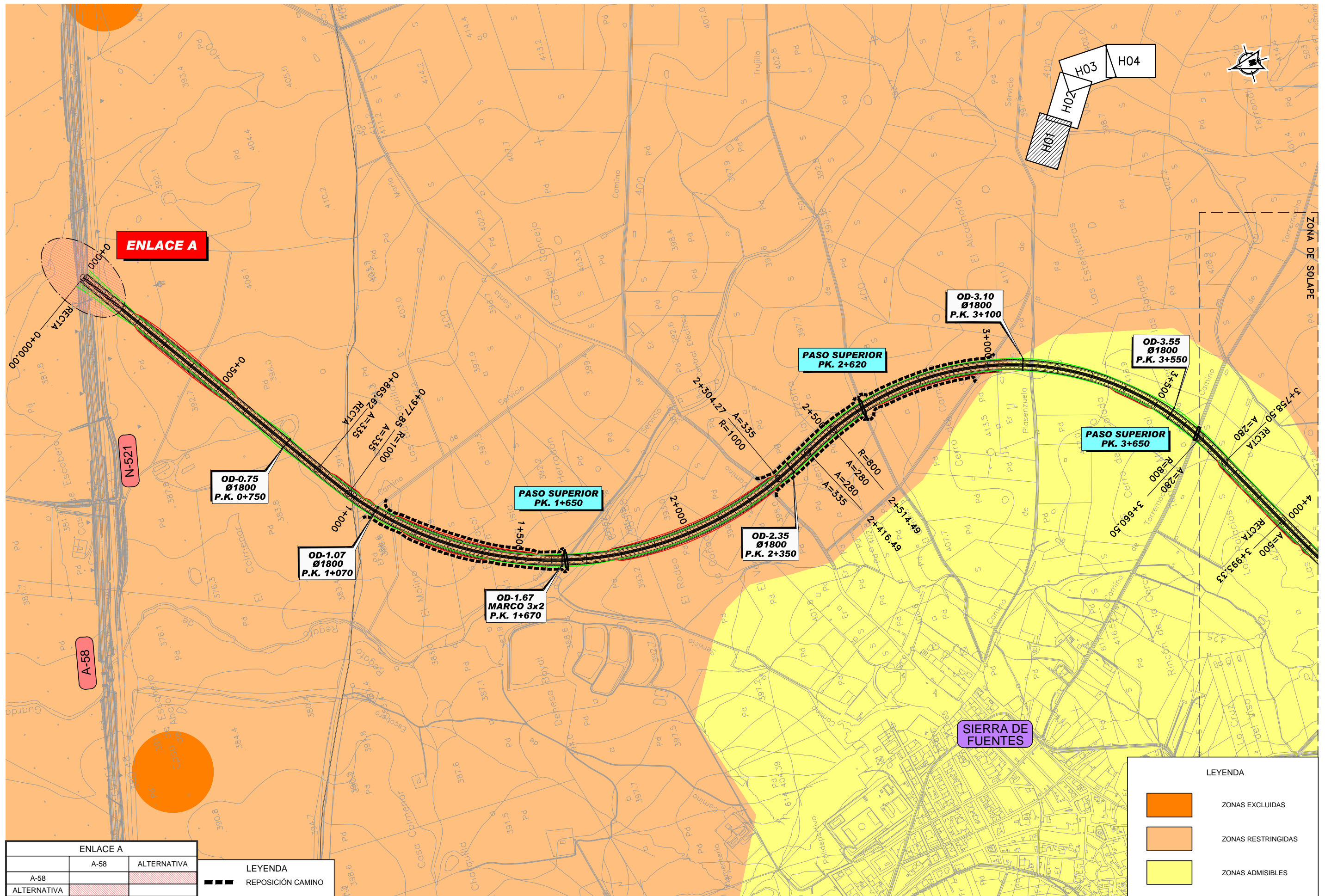
	ZONAS EXCLUIDAS
	ZONAS RESTRINGIDAS
	ZONAS ADMISIBLES

ENLACE C

	A-66	N-630	ALTERNATIVA
A-66			
N-630			
ALTERNATIVA			

LEYENDA

	REPOSICIÓN CAMINO
--	-------------------



ENLACE A	
A-58	ALTERNATIVA
A-58	ALTERNATIVA
ALTERNATIVA	ALTERNATIVA

LEYENDA	
---	REPOSICIÓN CAMINO



SECRETARÍA DE ESTADO DE PLANIFICACIÓN E INFRAESTRUCTURAS
SECRETARÍA GENERAL DE INFRAESTRUCTURAS
DIRECCIÓN GENERAL DE CARRETERAS

DEMARCACION DE CARRETERAS DEL ESTADO EN EXTREMADURA



ESTUDIO INFORMATIVO FASE B

TÍTULO DEL ESTUDIO: ALTERNATIVAS DE CONEXIÓN ENTRE LA AUTOVÍA TRUJILLO-CÁCERES (A-58) Y LA AUTOVÍA DE LA PLATA (A-66) EN EL ENTORNO DE CÁCERES

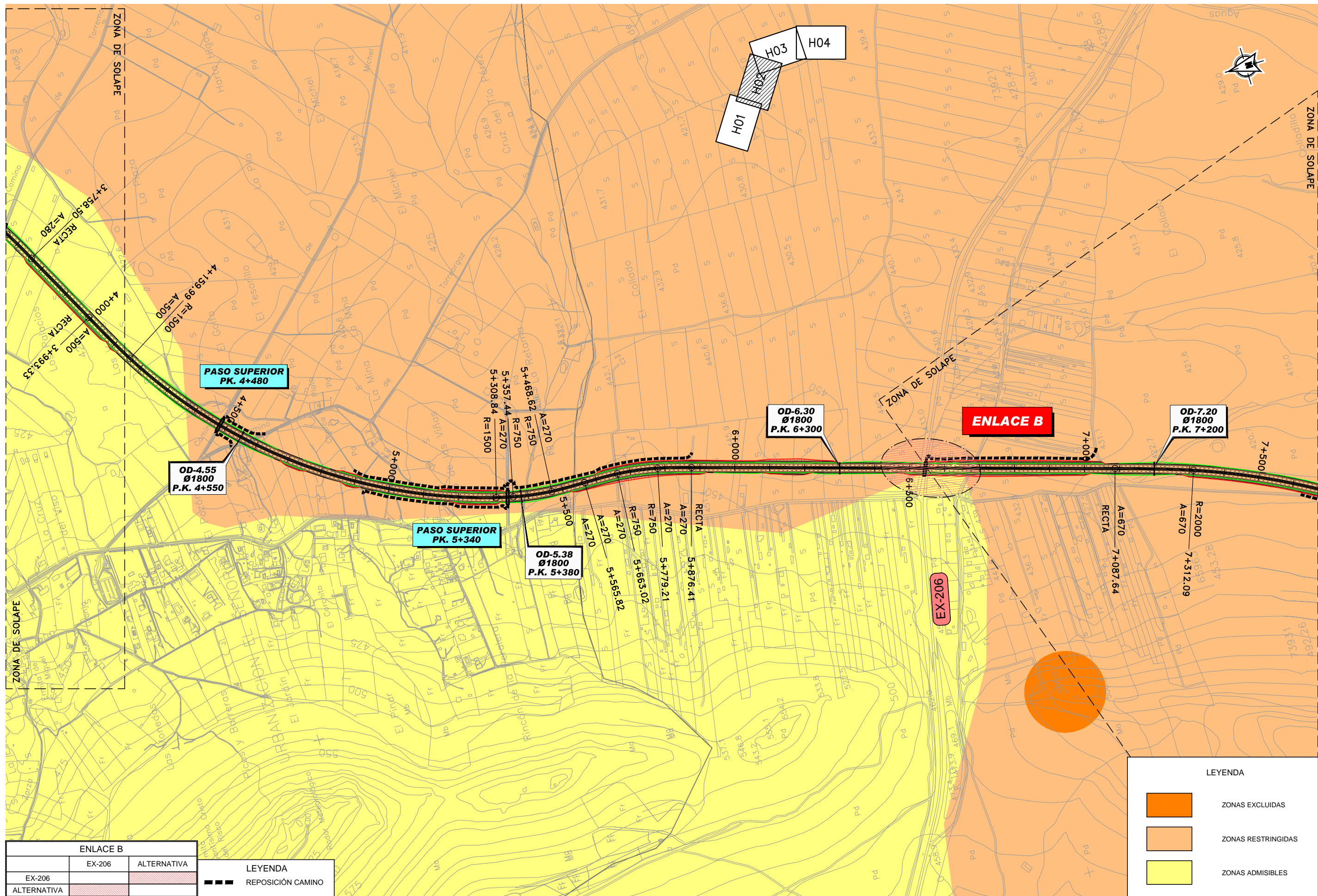
CLAVE: E1-CC-13

FECHA: JUNIO 2010

ESCALA: 1:5.000
ORIGINAL-A1
GRÁFICA

DESIGNACIÓN: CLASIFICACIÓN DEL TERRITORIO ALTERNATIVA 2

ANEJO: ESTUDIO DE IMPACTO AMBIENTAL
Nº DE FIGURA: 1 de 4
Nº PÁGINA:



ENLACE B	
EX-206	ALTERNATIVA
EX-206	ALTERNATIVA
ALTERNATIVA	ALTERNATIVA

LEYENDA	
	REPOSICIÓN CAMINO

LEYENDA	
	ZONAS EXCLUIDAS
	ZONAS RESTRINGIDAS
	ZONAS ADMISIBLES



SECRETARÍA DE ESTADO DE PLANIFICACIÓN E INFRAESTRUCTURAS
SECRETARÍA GENERAL DE INFRAESTRUCTURAS
DIRECCIÓN GENERAL DE CARRETERAS

DEMARCACION DE CARRETERAS DEL ESTADO EN EXTREMADURA



ESTUDIO INFORMATIVO FASE B

TÍTULO DEL ESTUDIO: ALTERNATIVAS DE CONEXIÓN ENTRE LA AUTOVÍA TRUJILLO-CÁCERES (A-58) Y LA AUTOVÍA DE LA PLATA (A-66) EN EL ENTORNO DE CÁCERES

CLAVE: E1-CC-13

FECHA: JUNIO 2010

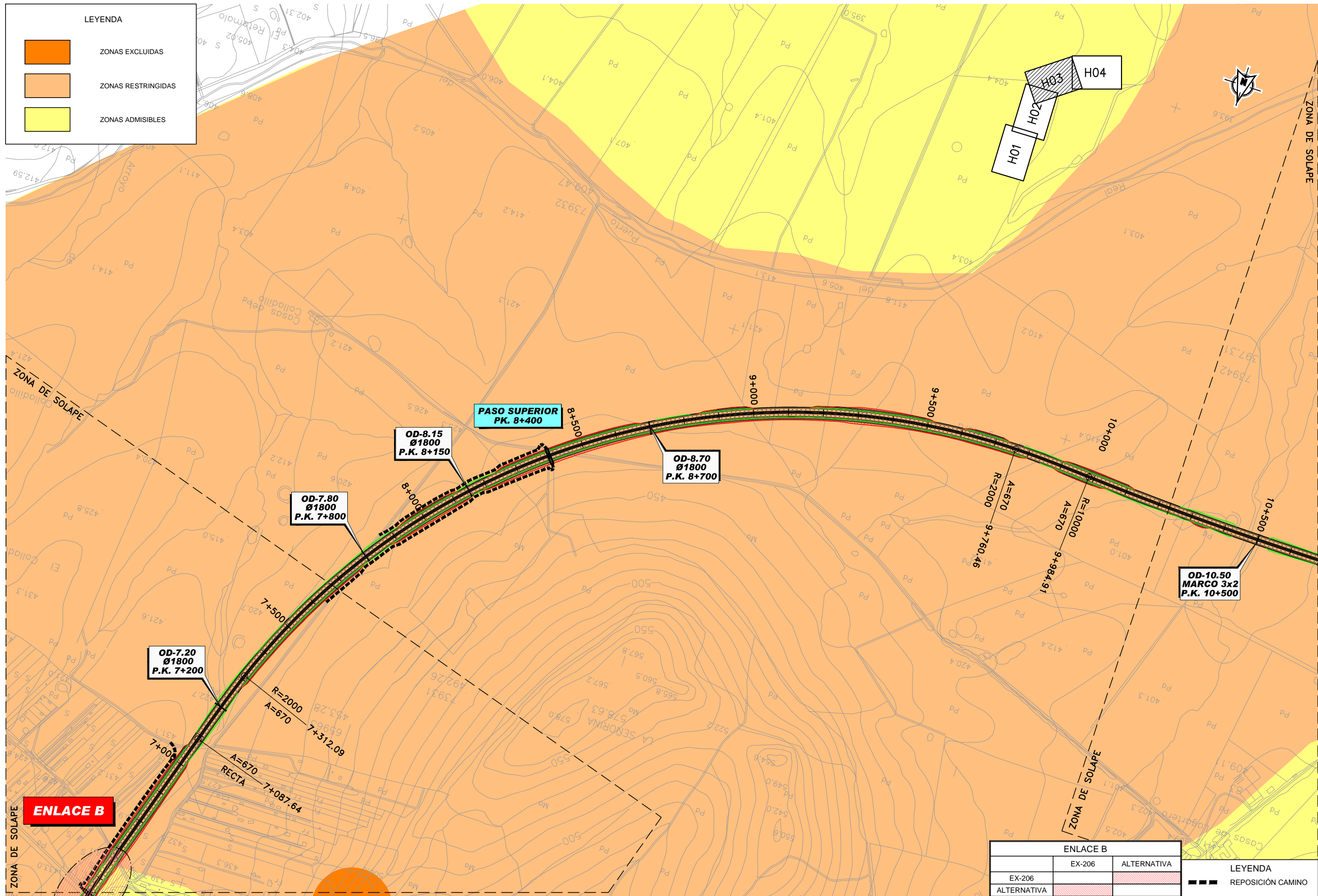
ESCALA: 1:5.000
ORIGINAL-A1
GRÁFICA

DESIGNACIÓN: CLASIFICACIÓN DEL TERRITORIO ALTERNATIVA 2

ANEJO: ESTUDIO DE IMPACTO AMBIENTAL
N° DE FIGURA: 2 de 4
N° PÁGINA:

LEYENDA

- ZONAS EXCLUIDAS
- ZONAS RESTRINGIDAS
- ZONAS ADMISIBLES



ENLACE B		LEYENDA
EX-206	ALTERNATIVA	
ALTERNATIVA		REPOSICIÓN CAMINO



SECRETARÍA DE ESTADO DE PLANIFICACIÓN E INFRAESTRUCTURAS
SECRETARÍA GENERAL DE INFRAESTRUCTURAS
DIRECCIÓN GENERAL DE CARRETERAS

DEMARCACION DE CARRETERAS DEL ESTADO EN EXTREMADURA



ESTUDIO INFORMATIVO FASE B

TÍTULO DEL ESTUDIO: ALTERNATIVAS DE CONEXIÓN ENTRE LA AUTOVÍA TRUJILLO-CÁCERES (A-58) Y LA AUTOVÍA DE LA PLATA (A-66) EN EL ENTORNO DE CÁCERES

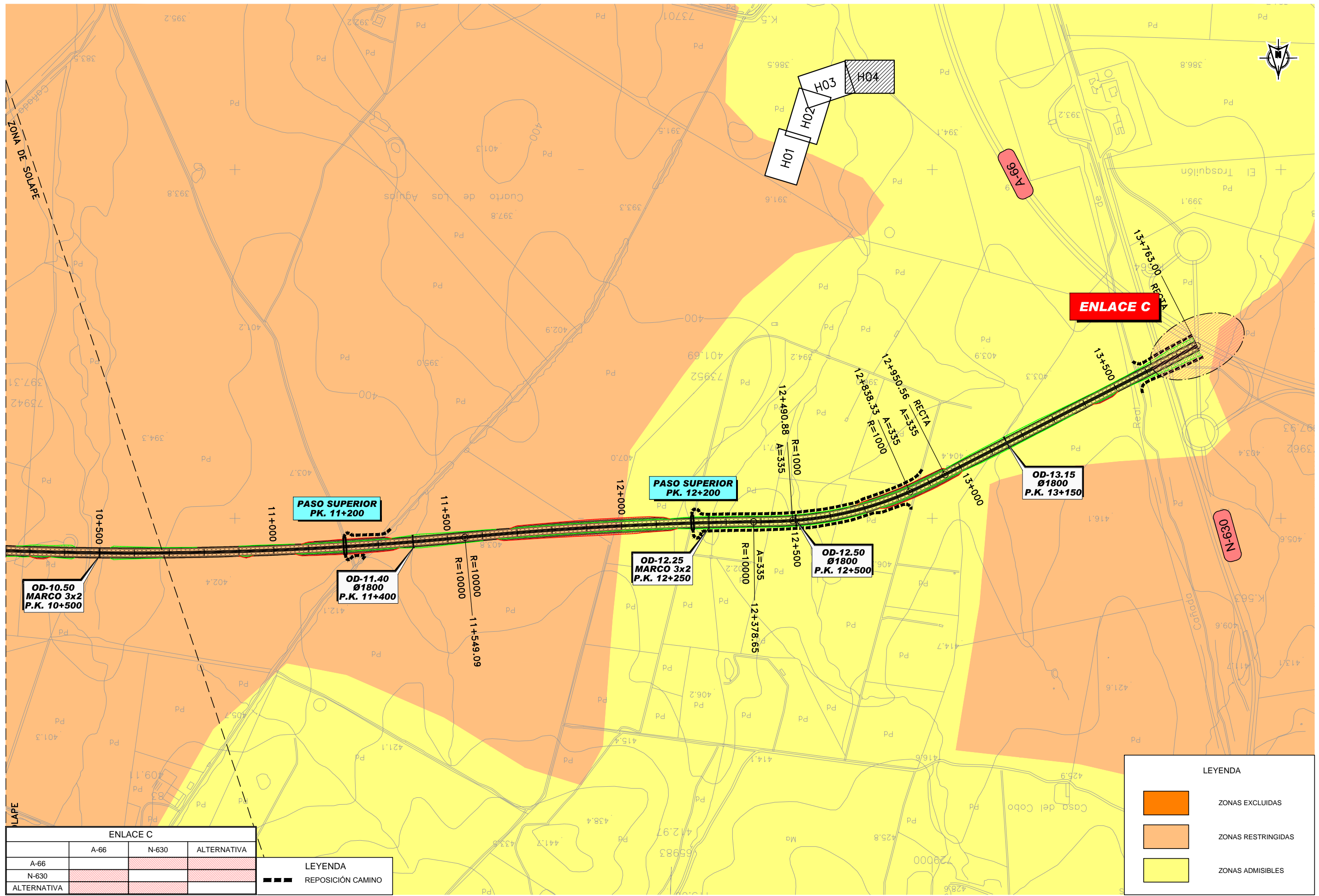
CLAVE: E1-CC-13

FECHA: JUNIO 2010

ESCALA: 1:5.000
ORIGINAL-A1
0 75 150m
GRÁFICA

DESIGNACIÓN: CLASIFICACIÓN DEL TERRITORIO ALTERNATIVA 2

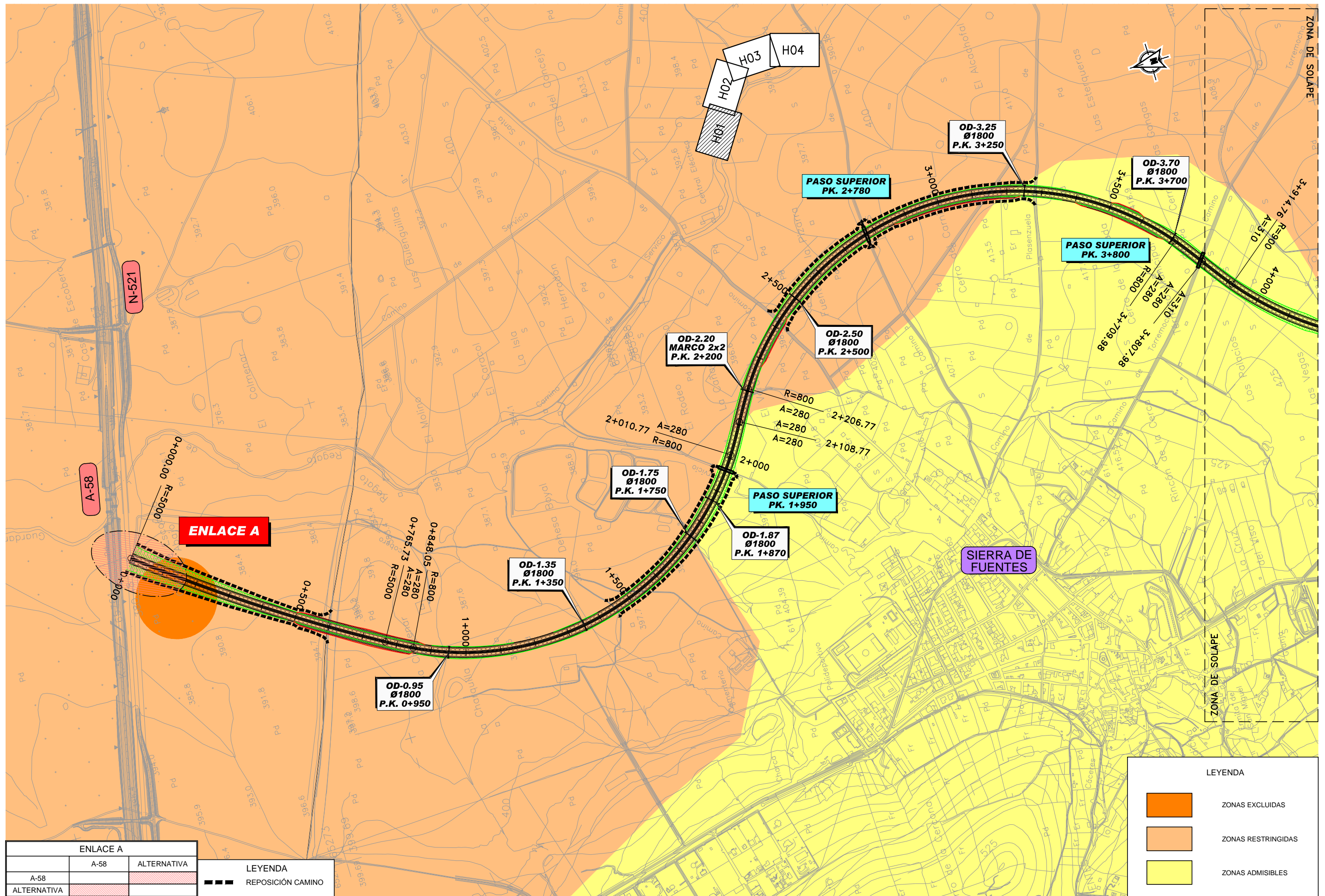
ANEJO: ESTUDIO DE IMPACTO AMBIENTAL
Nº DE FIGURA: 3 de 4
Nº PÁGINA:



ENLACE C			
A-66	N-630	ALTERNATIVA	

LEYENDA	REPOSICIÓN CAMINO
---------	-------------------

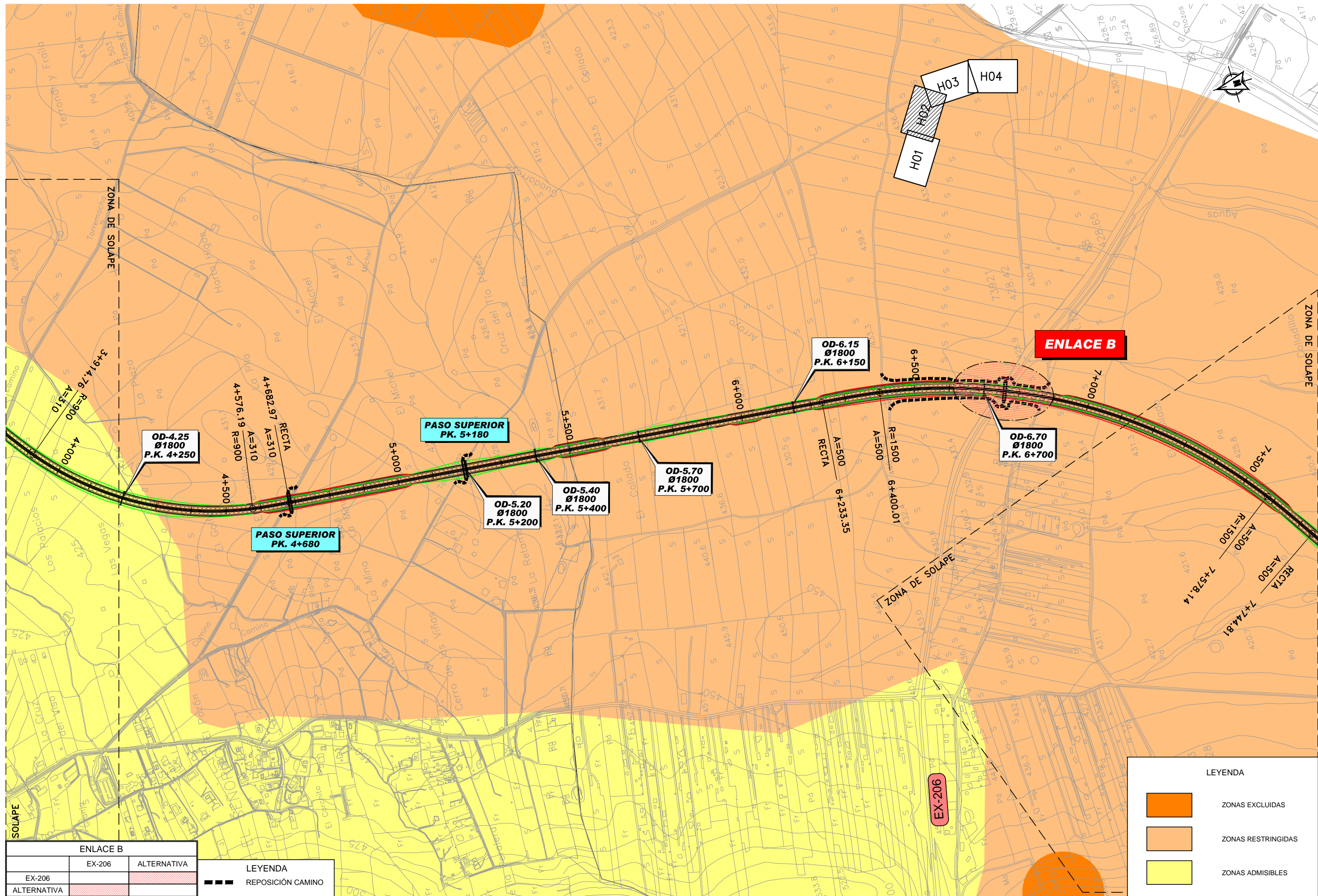
LEYENDA	
	ZONAS EXCLUIDAS
	ZONAS RESTRINGIDAS
	ZONAS ADMISIBLES



ENLACE A	
A-58	ALTERNATIVA
ALTERNATIVA	

LEYENDA	
	REPOSICIÓN CAMINO

LEYENDA	
	ZONAS EXCLUIDAS
	ZONAS RESTRINGIDAS
	ZONAS ADMISIBLES



ENLACE B	
EX-206	ALTERNATIVA
EX-206	ALTERNATIVA
ALTERNATIVA	ALTERNATIVA

LEYENDA	
	REPOSICIÓN CAMINO

LEYENDA	
	ZONAS EXCLUIDAS
	ZONAS RESTRINGIDAS
	ZONAS ADMISIBLES



SECRETARÍA DE ESTADO DE PLANIFICACIÓN E INFRAESTRUCTURAS
 SECRETARÍA GENERAL DE INFRAESTRUCTURAS
 DIRECCIÓN GENERAL DE CARRETERAS

CONSULTOR:
ineco etm
 INGENIERIA

ESTUDIO INFORMATIVO FASE B

TÍTULO DEL ESTUDIO: ALTERNATIVAS DE CONEXIÓN ENTRE LA AUTOVÍA TRUJILLO-CÁCERES (A-58) Y LA AUTOVÍA DE LA PLATA (A-66) EN EL ENTORNO DE CÁCERES

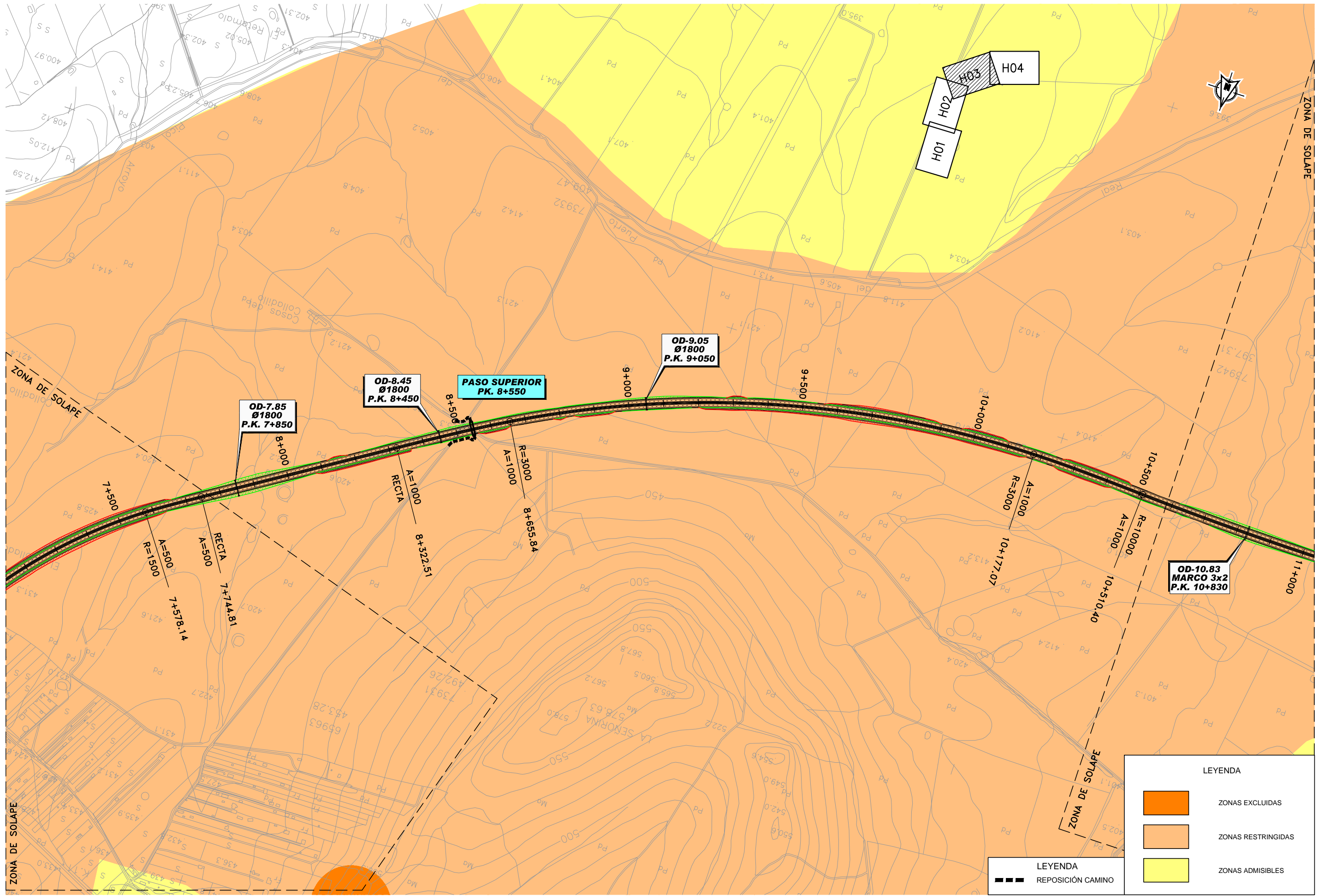
CLAVE: E1-CC-13

FECHA: JUNIO 2010

ESCALA: 1:5.000
 ORIGINAL-A1 GRÁFICA

DESIGNACIÓN: CLASIFICACIÓN DEL TERRITORIO ALTERNATIVA 3

ANEJO: ESTUDIO DE IMPACTO AMBIENTAL
 N° DE FIGURA: 2 de 4
 N° PÁGINA:

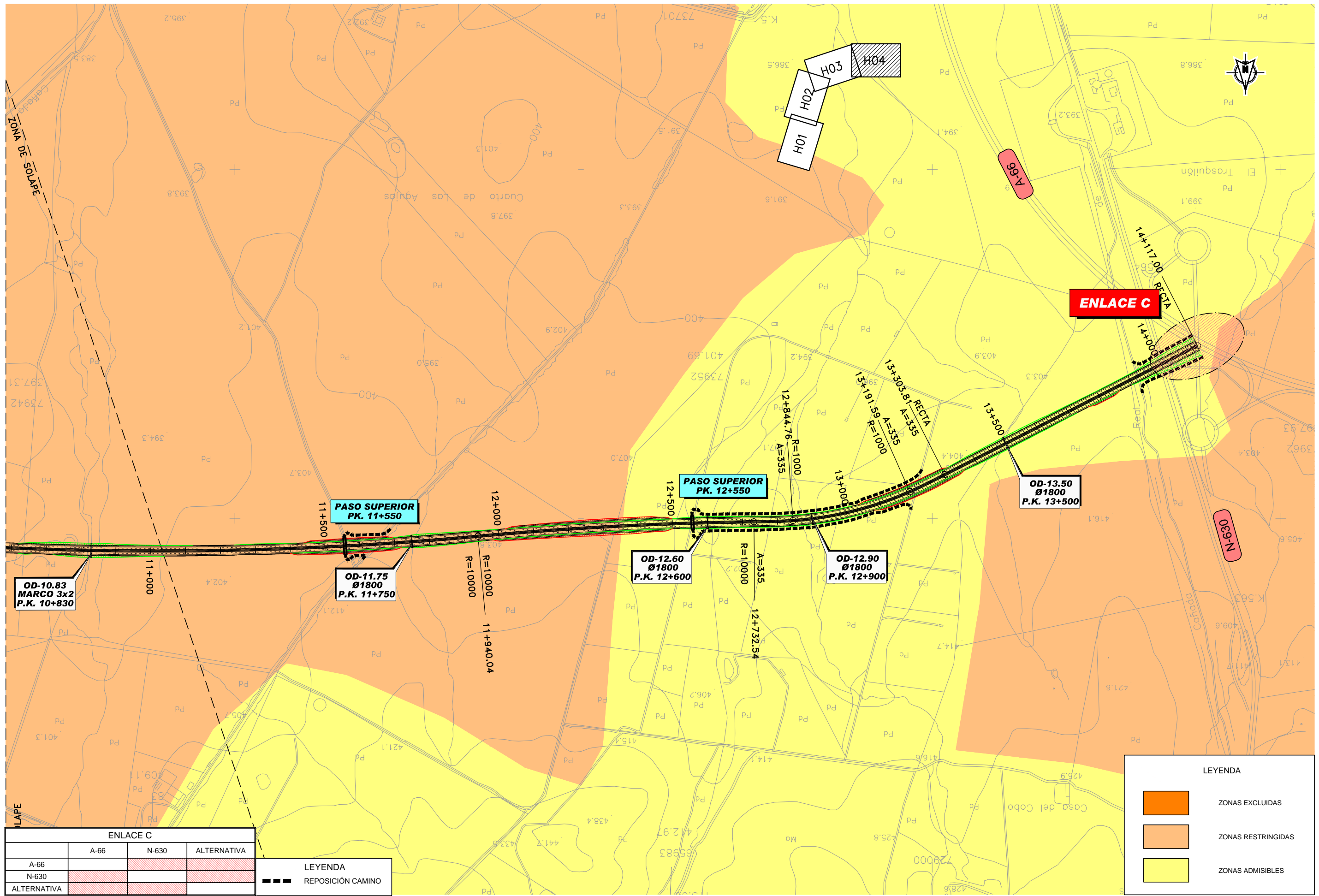


LEYENDA

- ZONAS EXCLUIDAS
- ZONAS RESTRINGIDAS
- ZONAS ADMISIBLES

LEYENDA

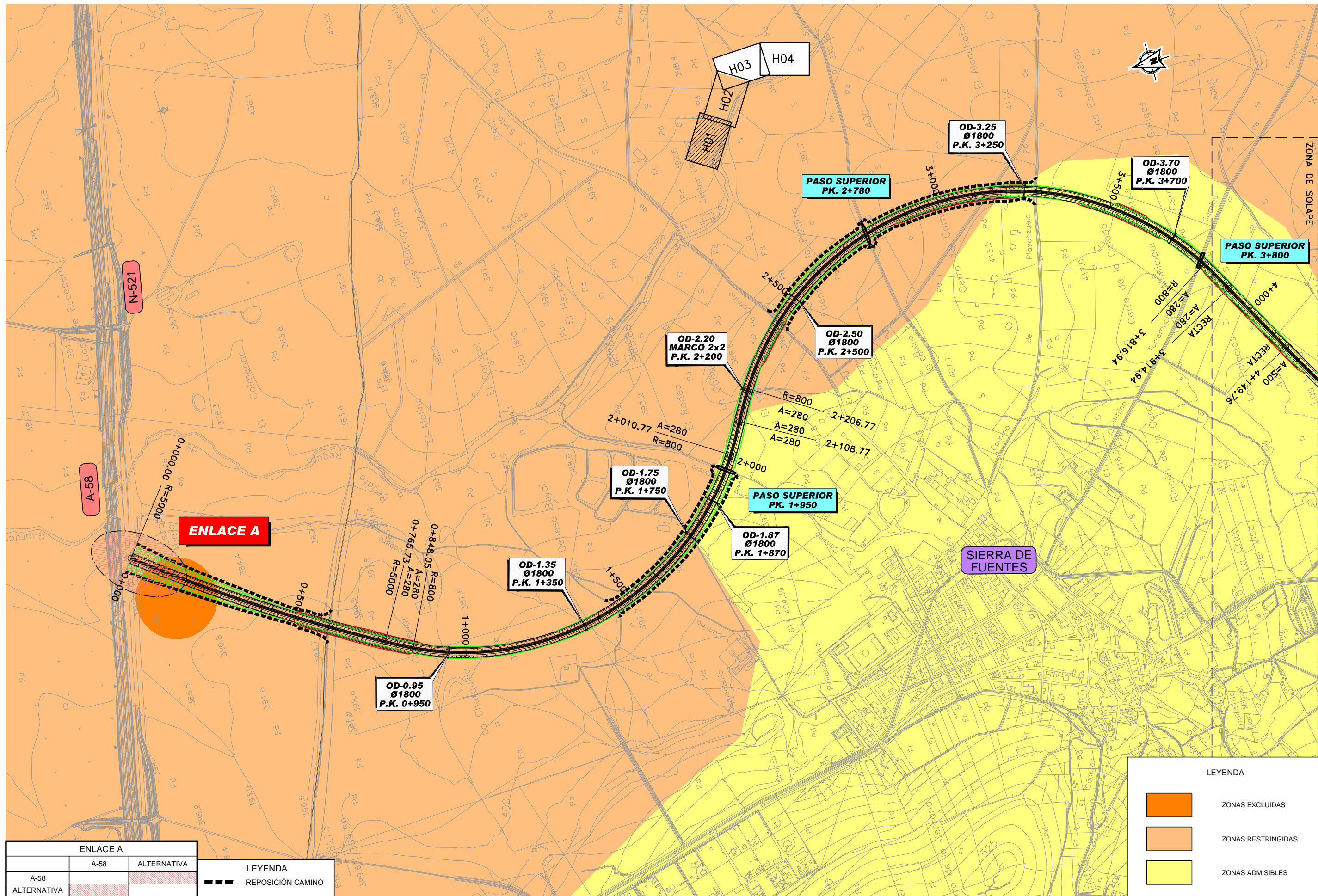
- REPOSICIÓN CAMINO



ENLACE C			
	A-66	N-630	ALTERNATIVA
A-66			
N-630			
ALTERNATIVA			

LEYENDA	REPOSICIÓN CAMINO
---------	-------------------

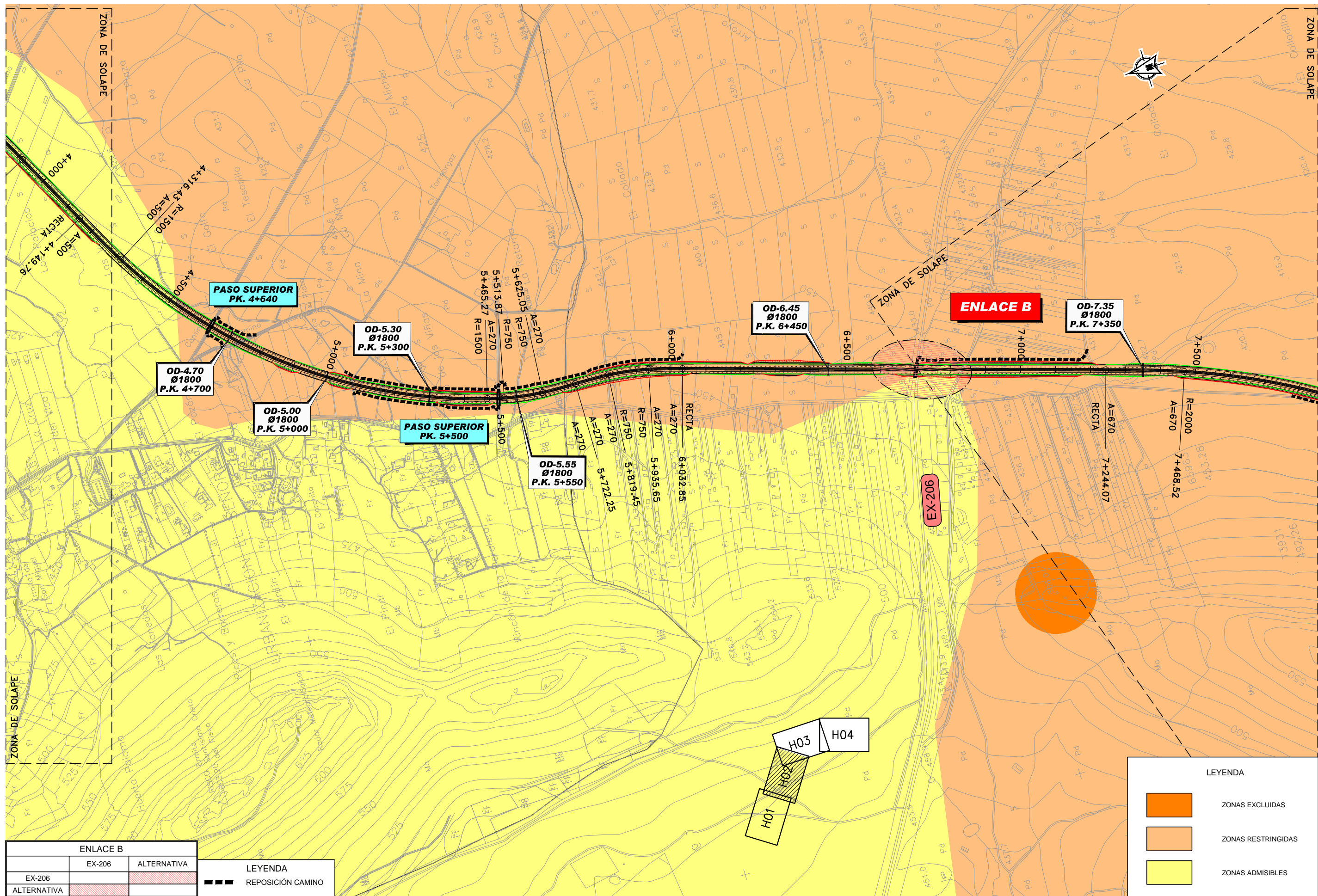
LEYENDA	
	ZONAS EXCLUIDAS
	ZONAS RESTRINGIDAS
	ZONAS ADMISIBLES



ENLACE A	
A-58	ALTERNATIVA
ALTERNATIVA	

LEYENDA	
	REPOSICIÓN CAMINO

LEYENDA	
	ZONAS EXCLUIDAS
	ZONAS RESTRINGIDAS
	ZONAS ADMISIBLES



ENLACE B	
EX-206	ALTERNATIVA
ALTERNATIVA	

LEYENDA	
	REPOSICIÓN CAMINO

LEYENDA	
	ZONAS EXCLUIDAS
	ZONAS RESTRINGIDAS
	ZONAS ADMISIBLES



SECRETARÍA DE ESTADO DE PLANIFICACIÓN E INFRAESTRUCTURAS
SECRETARÍA GENERAL DE INFRAESTRUCTURAS
DIRECCIÓN GENERAL DE CARRETERAS

DEMARCAción DE CARRETERAS DEL ESTADO EN EXTREMADURA



ESTUDIO INFORMATIVO FASE B

TÍTULO DEL ESTUDIO: ALTERNATIVAS DE CONEXIÓN ENTRE LA AUTOVÍA TRUJILLO-CÁCERES (A-58) Y LA AUTOVÍA DE LA PLATA (A-66) EN EL ENTORNO DE CÁCERES

CLAVE: E1-CC-13

FECHA: JUNIO 2010

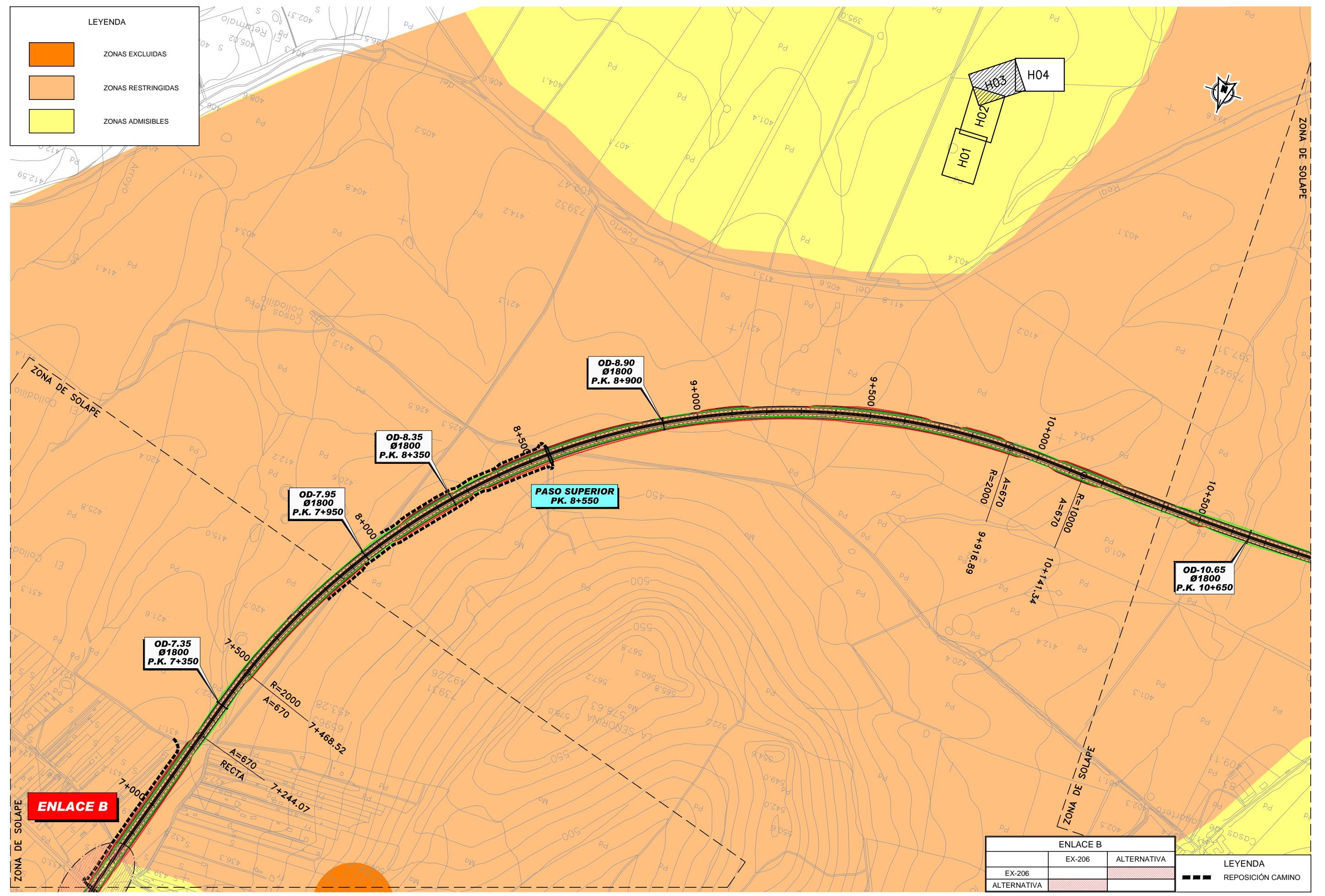
ESCALA: 1:5.000
ORIGINAL-A1
GRÁFICA

DESIGNACIÓN: CLASIFICACIÓN DEL TERRITORIO ALTERNATIVA 4

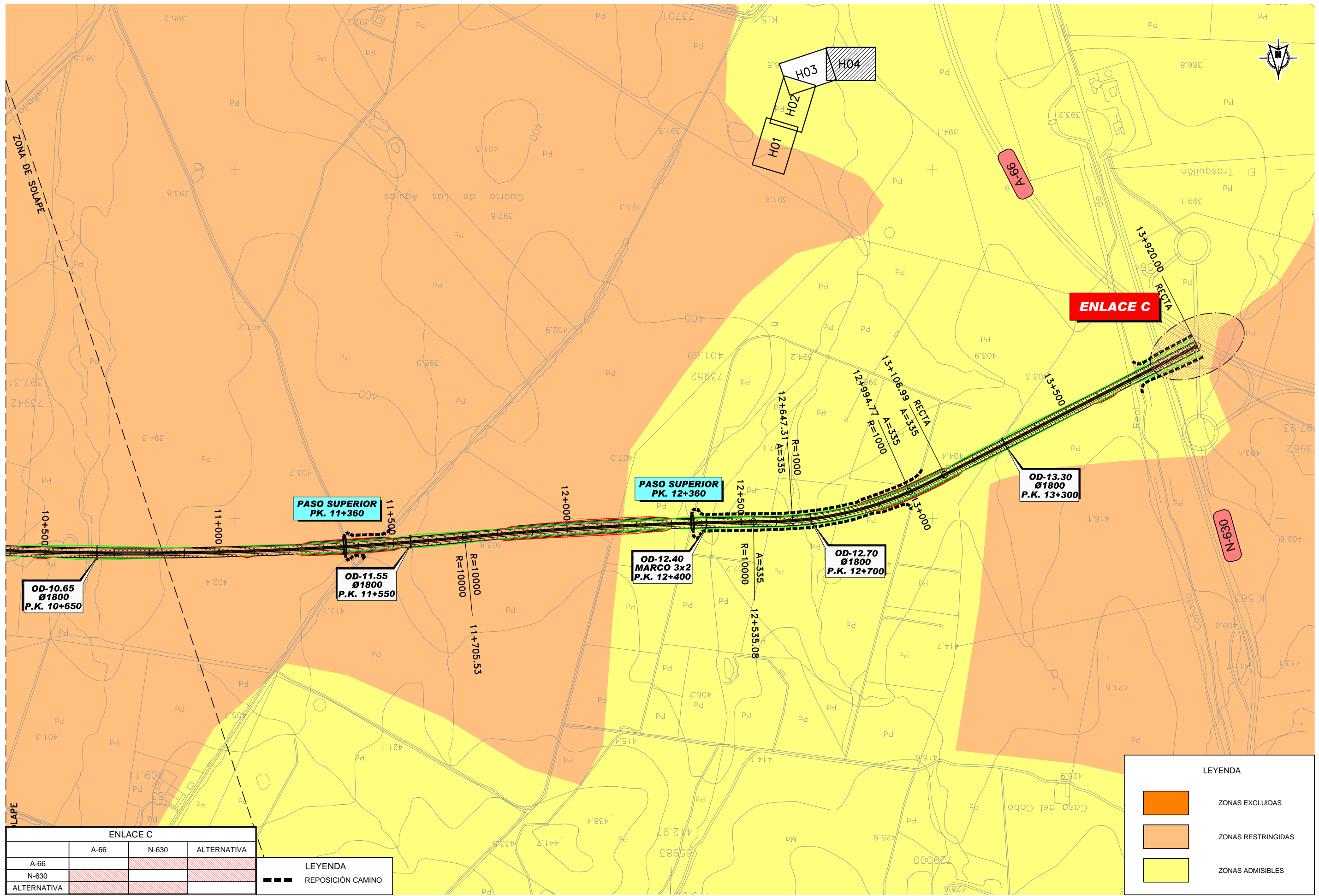
ANEJO: ESTUDIO DE IMPACTO AMBIENTAL
Nº DE FIGURA: 2 de 4
Nº PÁGINA:

LEYENDA

- ZONAS EXCLUIDAS
- ZONAS RESTRINGIDAS
- ZONAS ADMISIBLES



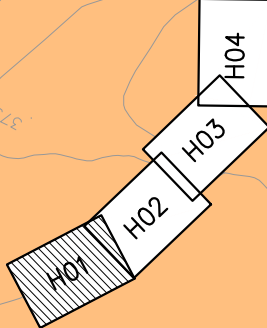
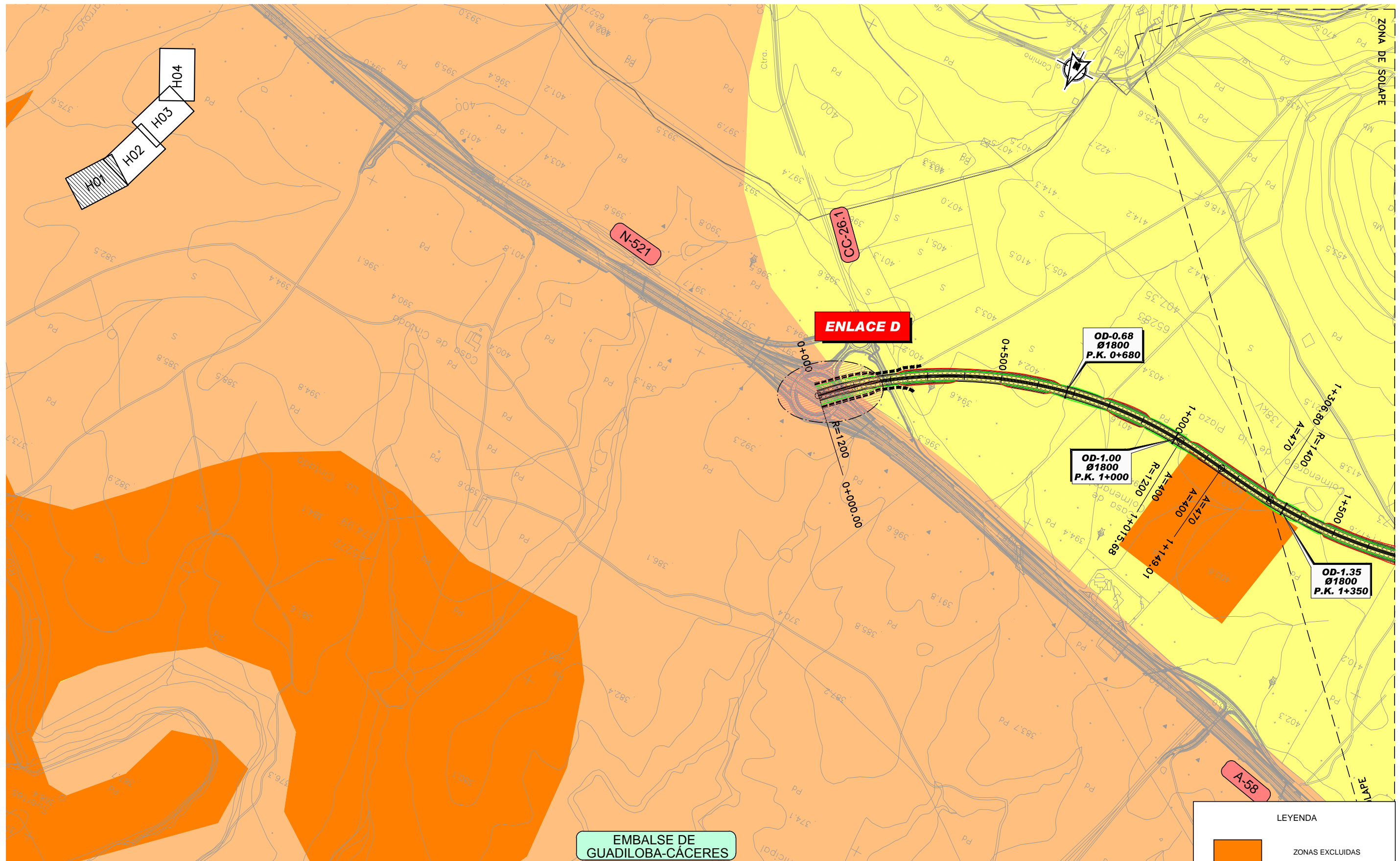
ENLACE B		LEYENDA
EX-206	ALTERNATIVA	
		REPOSICIÓN CAMINO



ENLACE C			
	A-66	N-630	ALTERNATIVA
A-66			
N-630			
ALTERNATIVA			

LEYENDA	
	REPOSICIÓN CAMINO

LEYENDA	
	ZONAS EXCLUIDAS
	ZONAS RESTRINGIDAS
	ZONAS ADMISIBLES



EMBALSE DE GUADELOBA-CÁCERES

ENLACE D

**OD-0.68
Ø1800
P.K. 0+680**

**OD-1.00
Ø1800
P.K. 1+000**

**OD-1.35
Ø1800
P.K. 1+350**

ENLACE D				
	A-58	ALTERNATIVA	N-521	CC-26.1
A-58				
ALTERNATIVA				
N-521				
CC-26.1				

LEYENDA
 REPOSICIÓN CAMINO

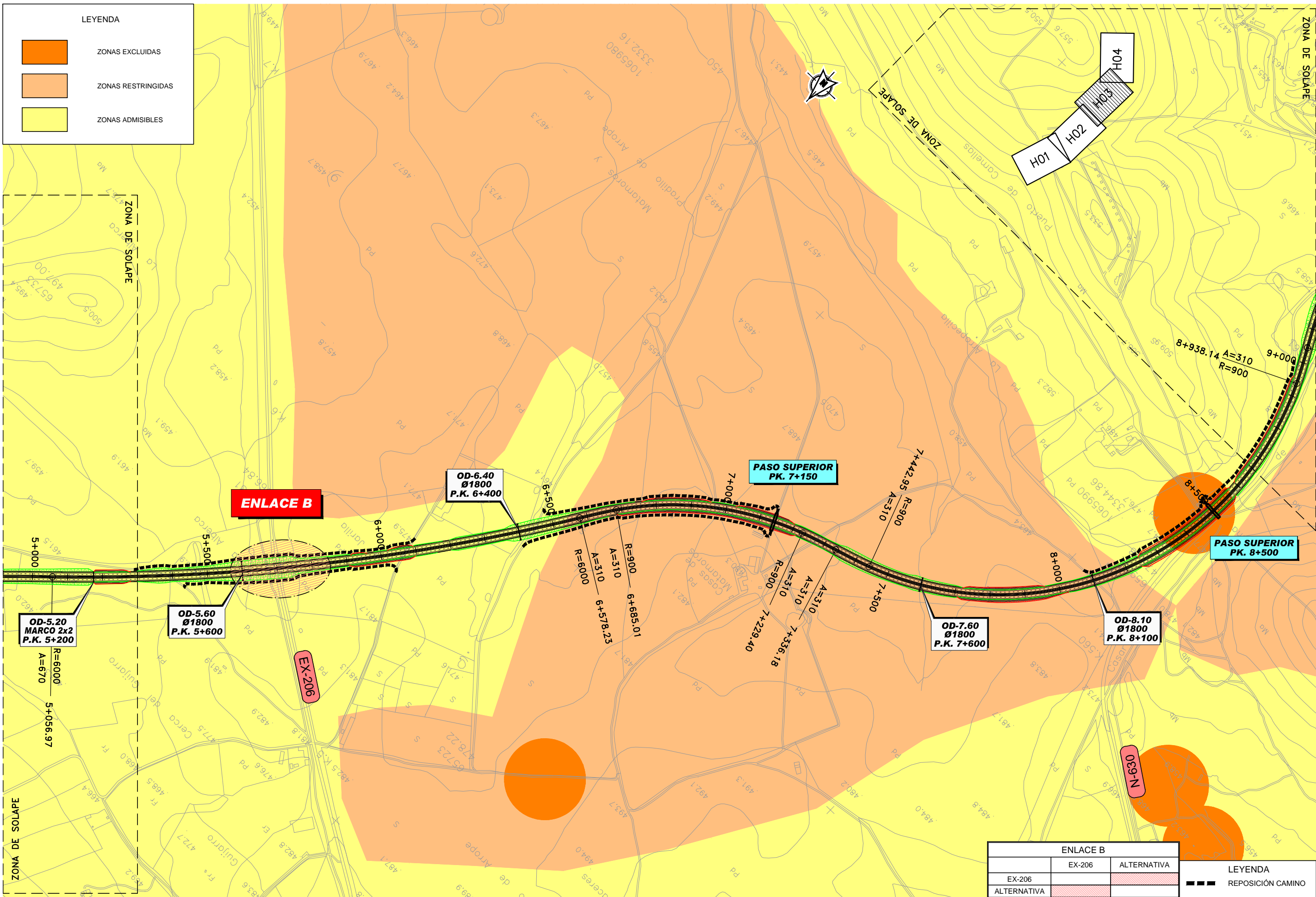
LEYENDA	
	ZONAS EXCLUIDAS
	ZONAS RESTRINGIDAS
	ZONAS ADMISIBLES



LEYENDA
 ■■■ REPOSICIÓN CAMINO

LEYENDA

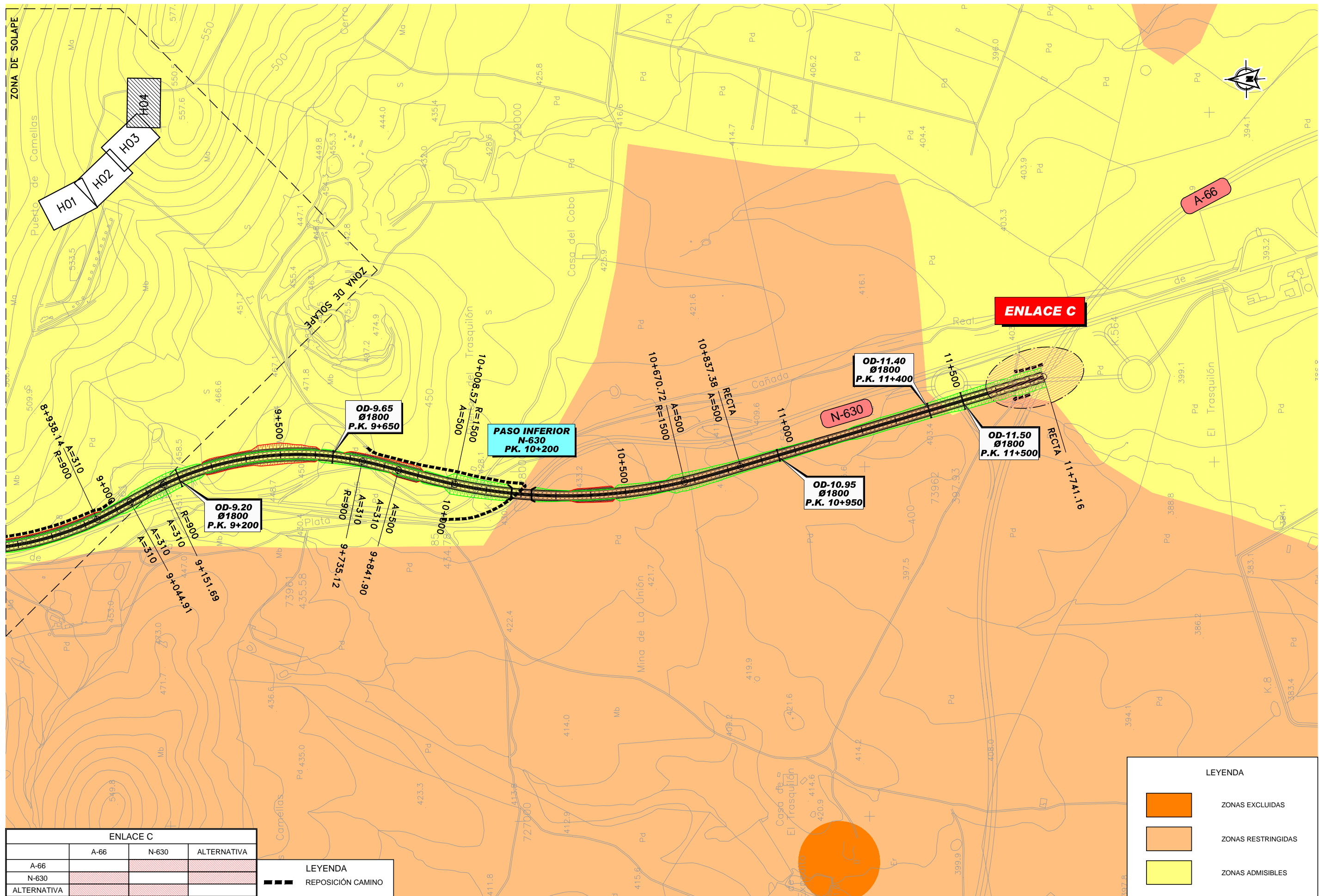
	ZONAS EXCLUIDAS
	ZONAS RESTRINGIDAS
	ZONAS ADMISIBLES



LEYENDA

- ZONAS EXCLUIDAS
- ZONAS RESTRINGIDAS
- ZONAS ADMISIBLES

ENLACE B		LEYENDA
EX-206	ALTERNATIVA	
ALTERNATIVA		REPOSICIÓN CAMINO



ENLACE C			
	A-66	N-630	ALTERNATIVA
A-66			
N-630			
ALTERNATIVA			

LEYENDA	
	REPOSICIÓN CAMINO

LEYENDA	
	ZONAS EXCLUIDAS
	ZONAS RESTRINGIDAS
	ZONAS ADMISIBLES



SECRETARÍA DE ESTADO DE PLANIFICACIÓN E INFRAESTRUCTURAS
SECRETARÍA GENERAL DE INFRAESTRUCTURAS
DIRECCIÓN GENERAL DE CARRETERAS

DEMARCAción DE CARRETERAS DEL ESTADO EN EXTREMADURA



ESTUDIO INFORMATIVO FASE B

TÍTULO DEL ESTUDIO: ALTERNATIVAS DE CONEXIÓN ENTRE LA AUTOVÍA TRUJILLO-CÁCERES (A-58) Y LA AUTOVÍA DE LA PLATA (A-66) EN EL ENTORNO DE CÁCERES

CLAVE: E1-CC-13

FECHA: JUNIO 2010

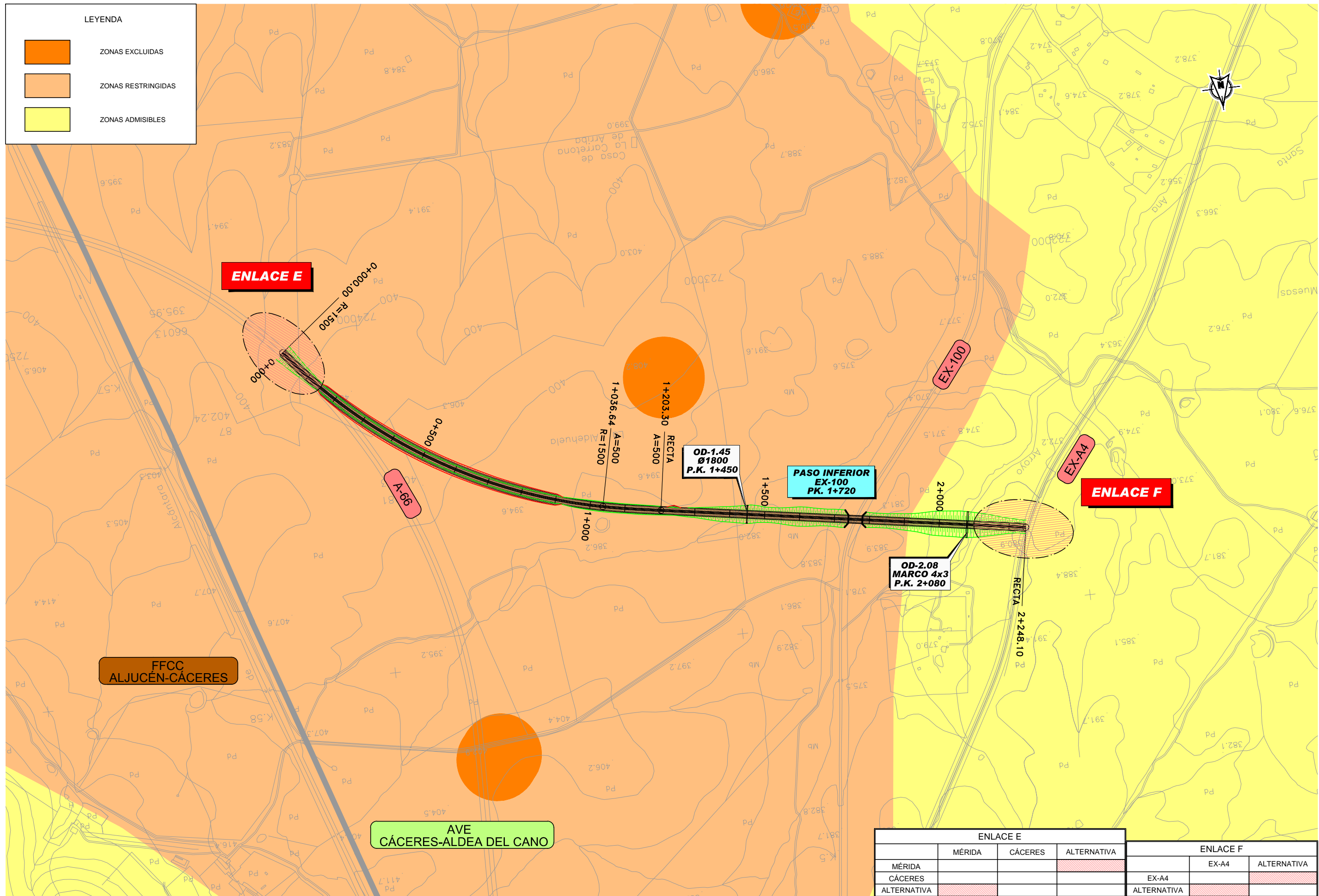
ESCALA: 1:5.000
ORIGINAL-A1 GRÁFICA

DESIGNACIÓN: CLASIFICACIÓN DEL TERRITORIO ALTERNATIVA 5

ANEJO: ESTUDIO DE IMPACTO AMBIENTAL
Nº DE FIGURA: 4 de 4
Nº PÁGINA:

LEYENDA

- ZONAS EXCLUIDAS
- ZONAS RESTRINGIDAS
- ZONAS ADMISIBLES

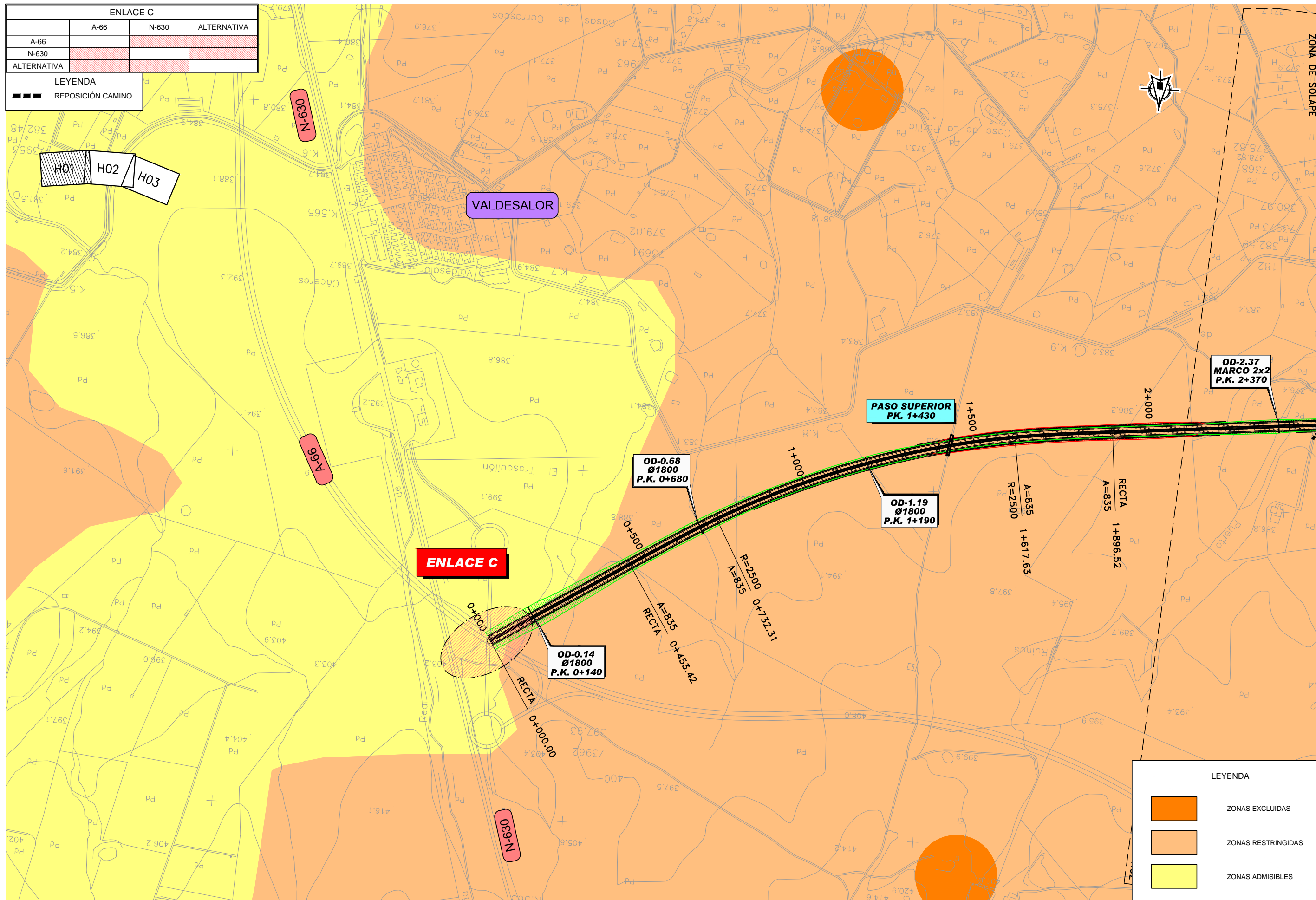


ENLACE E			ENLACE F		
MÉRIDA	CÁCERES	ALTERNATIVA	EX-A4	ALTERNATIVA	
			EX-A4		
			ALTERNATIVA		

ENLACE C			
	A-66	N-630	ALTERNATIVA
A-66			
N-630			
ALTERNATIVA			

LEYENDA
 ■■■ REPOSICIÓN CAMINO

H01 H02 H03



LEYENDA	
	ZONAS EXCLUIDAS
	ZONAS RESTRINGIDAS
	ZONAS ADMISIBLES



SECRETARÍA DE ESTADO DE PLANIFICACIÓN E INFRAESTRUCTURAS
 SECRETARÍA GENERAL DE INFRAESTRUCTURAS
 DIRECCIÓN GENERAL DE CARRETERAS

DEMARCACION DE CARRETERAS DEL ESTADO EN EXTREMADURA



ESTUDIO INFORMATIVO FASE B

TÍTULO DEL ESTUDIO: ALTERNATIVAS DE CONEXIÓN ENTRE LA AUTOVÍA TRUJILLO-CÁCERES (A-58) Y LA AUTOVÍA DE LA PLATA (A-66) EN EL ENTORNO DE CÁCERES

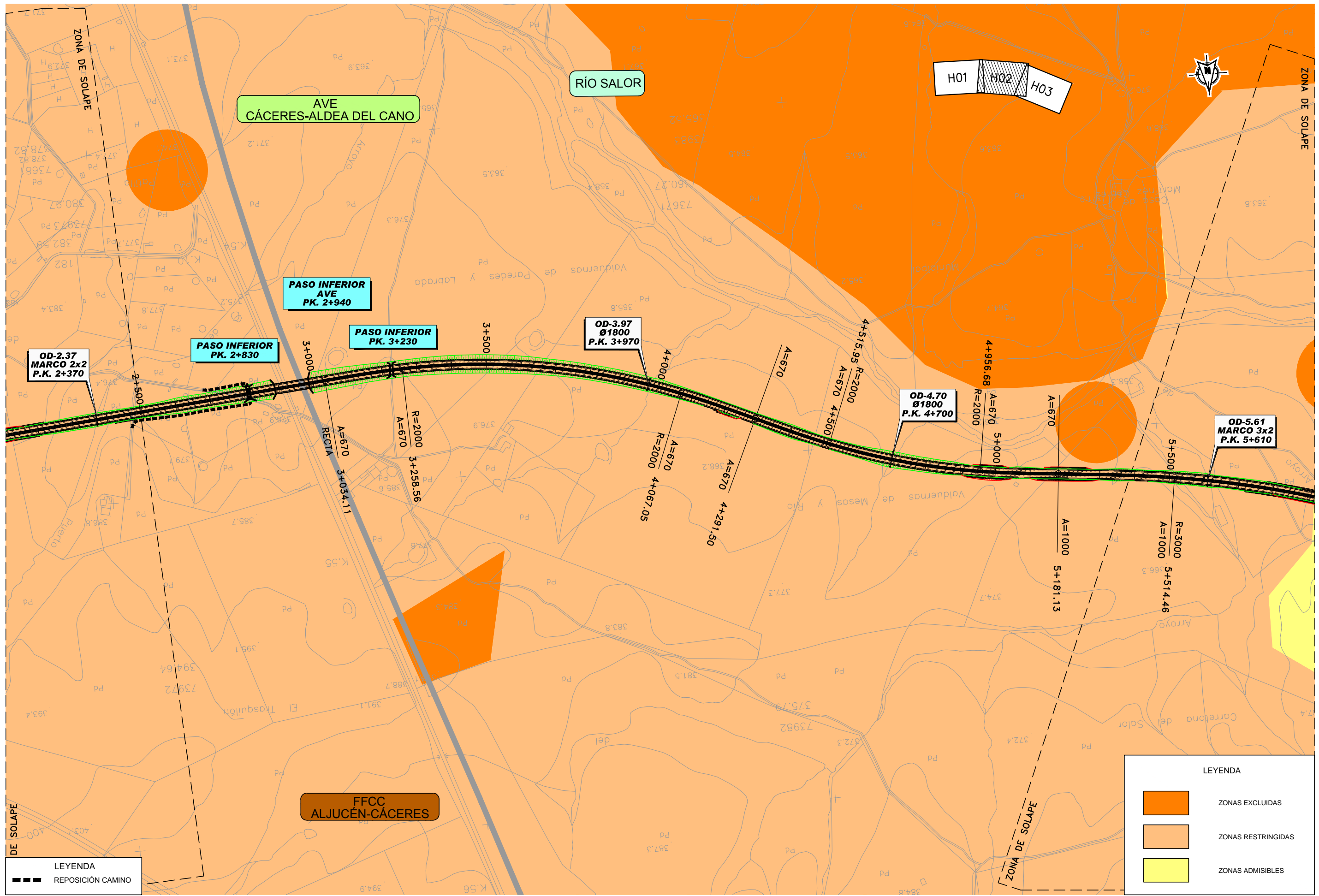
CLAVE: E1-CC-13

FECHA: JUNIO 2010

ESCALA: 1:5.000
 ORIGINAL-A1 GRÁFICA

DESIGNACIÓN: CLASIFICACIÓN DEL TERRITORIO ALTERNATIVA 7

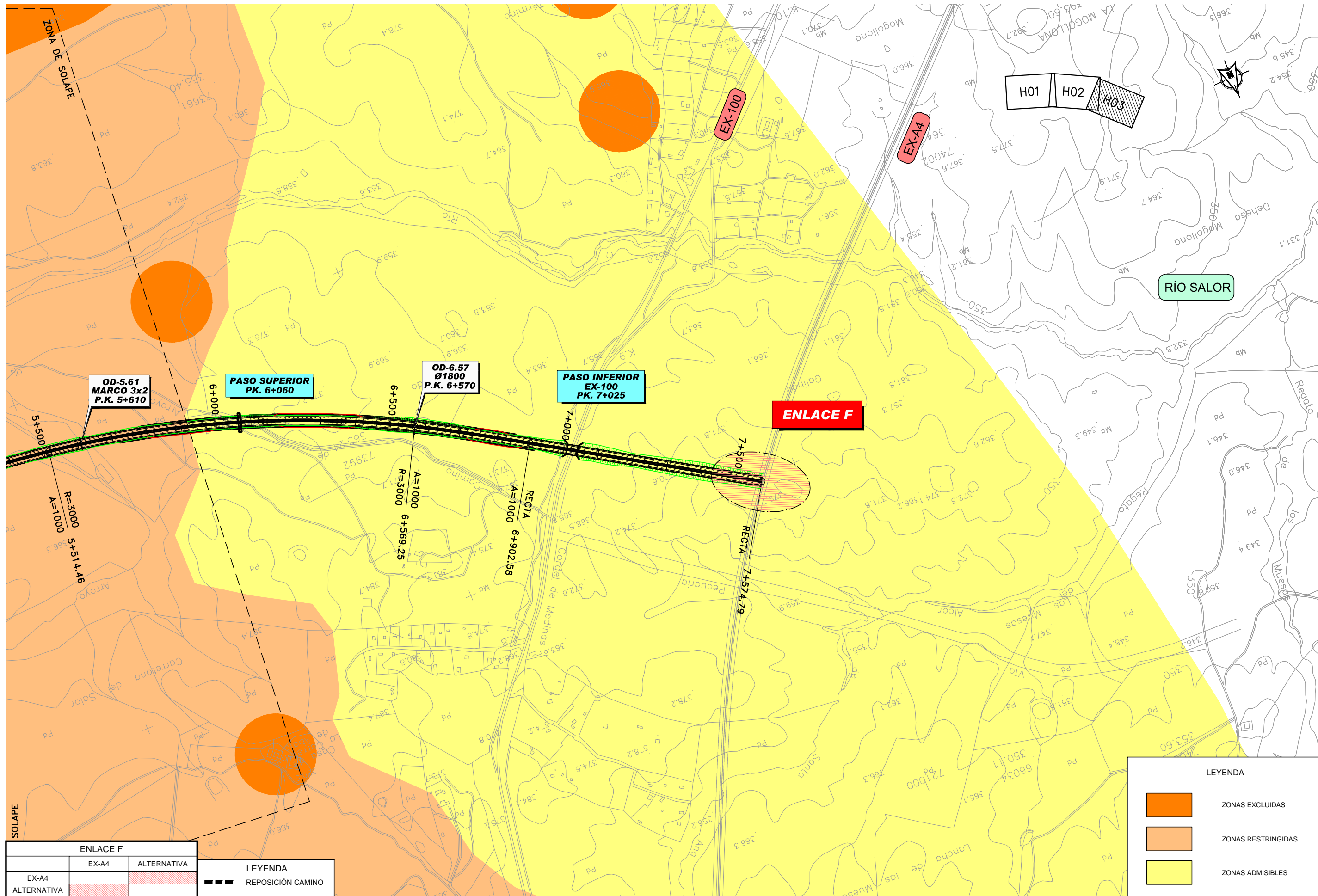
ANEJO: ESTUDIO DE IMPACTO AMBIENTAL
 N° DE FIGURA: 1 de 3
 N° PÁGINA:



LEYENDA
 ■■■ REPOSICIÓN CAMINO

LEYENDA

- ZONAS EXCLUIDAS
- ZONAS RESTRINGIDAS
- ZONAS ADMISIBLES



OD-5.61
MARCO 3x2
P.K. 5+610

PASO SUPERIOR
PK. 6+060

OD-6.57
Ø1800
P.K. 6+570

PASO INFERIOR
EX-100
PK. 7+025

ENLACE F

H01 H02 H03

RÍO SALOR

LEYENDA	
	ZONAS EXCLUIDAS
	ZONAS RESTRINGIDAS
	ZONAS ADMISIBLES

ENLACE F	
EX-A4	ALTERNATIVA
EX-A4	ALTERNATIVA
ALTERNATIVA	ALTERNATIVA

LEYENDA	
	REPOSICIÓN CAMINO



SECRETARÍA DE ESTADO DE PLANIFICACIÓN E INFRAESTRUCTURAS
SECRETARÍA GENERAL DE INFRAESTRUCTURAS
DIRECCIÓN GENERAL DE CARRETERAS

DEMARCACION DE CARRETERAS DEL ESTADO EN EXTREMADURA

CONSULTOR:
ineco etm
INGENIERIA

ESTUDIO INFORMATIVO FASE B

TÍTULO DEL ESTUDIO: ALTERNATIVAS DE CONEXIÓN ENTRE LA AUTOVÍA TRUJILLO-CÁCERES (A-58) Y LA AUTOVÍA DE LA PLATA (A-66) EN EL ENTORNO DE CÁCERES

CLAVE: E1-CC-13

FECHA: JUNIO 2010

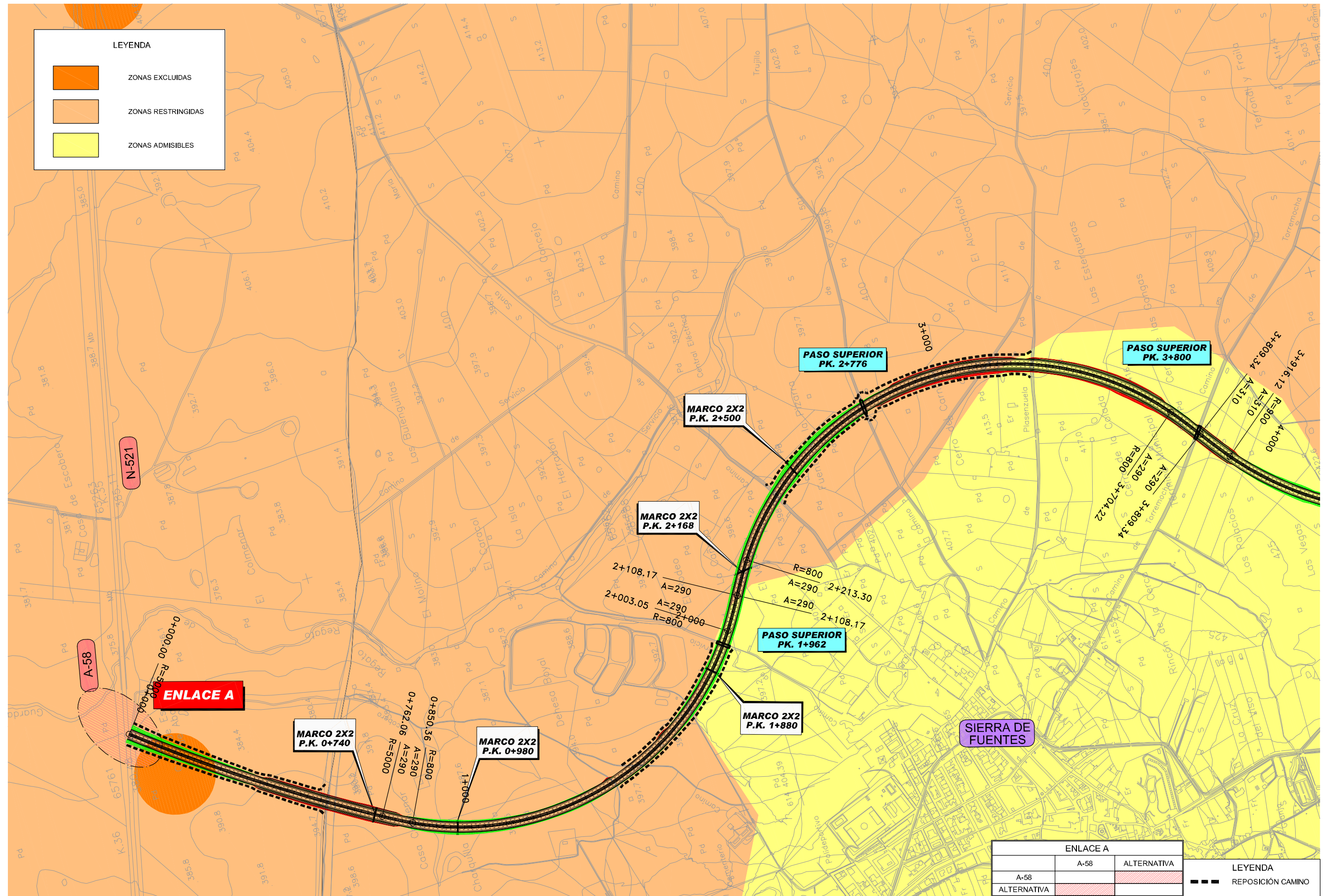
ESCALA: 1:5.000
ORIGINAL-A1
0 75 150m
GRÁFICA

DESIGNACIÓN: CLASIFICACIÓN DEL TERRITORIO ALTERNATIVA 7

ANEJO: ESTUDIO DE IMPACTO AMBIENTAL
Nº DE FIGURA: 3 de 3
Nº PÁGINA:

LEYENDA

- ZONAS EXCLUIDAS
- ZONAS RESTRINGIDAS
- ZONAS ADMISIBLES



ENLACE A		LEYENDA
A-58	ALTERNATIVA	
A-58	ALTERNATIVA	— — — REPOSICIÓN CAMINO



SECRETARÍA DE ESTADO DE PLANIFICACIÓN E INFRAESTRUCTURAS
SECRETARÍA GENERAL DE INFRAESTRUCTURAS
DIRECCIÓN GENERAL DE CARRETERAS

DEMARCACION DE CARRETERAS DEL ESTADO EN EXTREMADURA

CONSULTOR:
ineco etm
INGENIERÍA

ESTUDIO INFORMATIVO FASE B

TÍTULO DEL ESTUDIO:
ALTERNATIVAS DE CONEXIÓN ENTRE LA AUTOVÍA TRUJILLO-CÁCERES (A-58) Y LA AUTOVÍA DE LA PLATA (A-66) EN EL ENTORNO DE CÁCERES

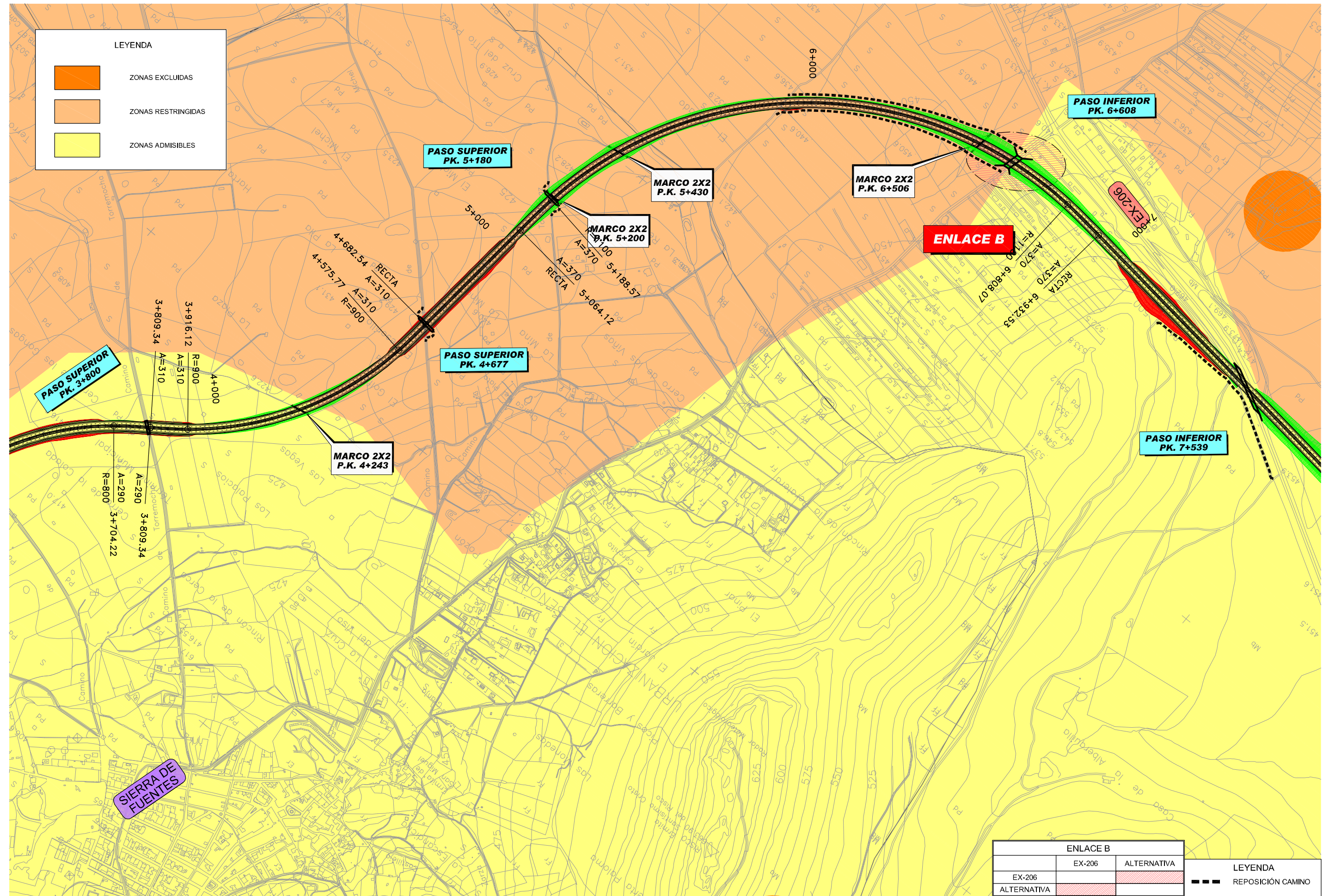
CLAVE:
E11-CC-13

FECHA:
JUNIO 2010

ESCALA:
1:5.000
ORIGINAL-A1 GRÁFICA

DESIGNACIÓN:
CLASIFICACIÓN DEL TERRITORIO ALTERNATIVA 8

ANEJO: ESTUDIO DE IMPACTO AMBIENTAL
Nº DE FIGURA: 1 de 4
Nº PÁGINA:



LEYENDA

	ZONAS EXCLUIDAS
	ZONAS RESTRINGIDAS
	ZONAS ADMISIBLES

ENLACE B			LEYENDA
EX-206	EX-206	ALTERNATIVA	
			— — — REPOSICIÓN CAMINO



SECRETARÍA DE ESTADO DE PLANEACIÓN E INFRAESTRUCTURAS
SECRETARÍA GENERAL DE INFRAESTRUCTURAS
DIRECCIÓN GENERAL DE CARRETERAS

DEMARCACION DE CARRETERAS DEL ESTADO EN EXTREMADURA



ESTUDIO INFORMATIVO FASE B

TÍTULO DEL ESTUDIO: ALTERNATIVAS DE CONEXIÓN ENTRE LA AUTOVÍA TRUJILLO-CÁCERES (A-58) Y LA AUTOVÍA DE LA PLATA (A-66) EN EL ENTORNO DE CÁCERES

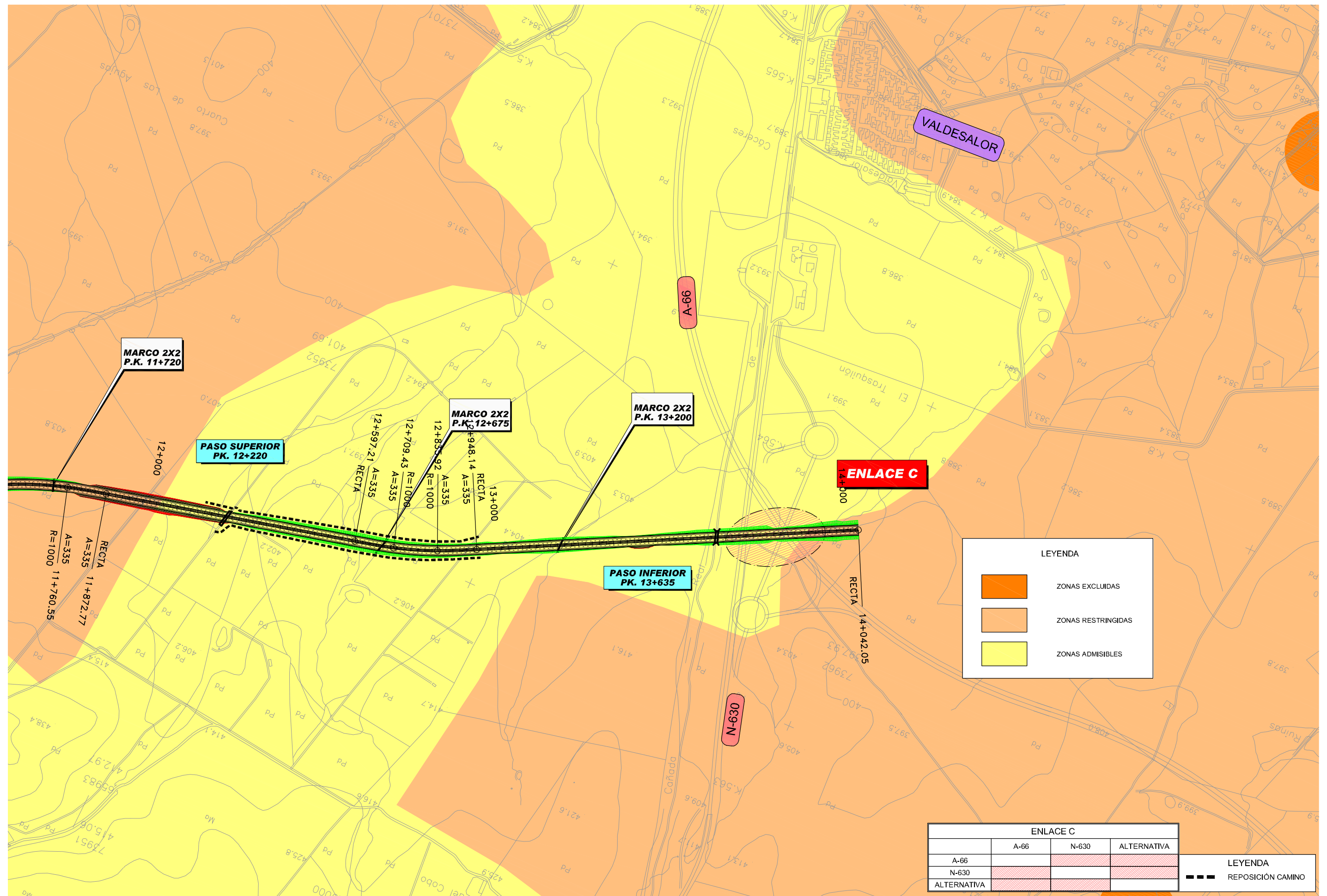
CLAVE: E11-CC-13

FECHA: JUNIO 2010

ESCALA: 1:5.000
0 75 150m
ORIGINAL-A1 GRÁFICA

DESIGNACIÓN: CLASIFICACIÓN DEL TERRITORIO ALTERNATIVA 8

ANEJO: ESTUDIO DE IMPACTO AMBIENTAL
Nº DE FIGURA: 2 de 4
Nº PÁGINA:



MARCO 2X2
P.K. 11+720

PASO SUPERIOR
PK. 12+220

MARCO 2X2
P.K. 12+675

MARCO 2X2
P.K. 13+200

ENLACE C

PASO INFERIOR
PK. 13+635

LEYENDA

- ZONAS EXCLUIDAS
- ZONAS RESTRINGIDAS
- ZONAS ADMISIBLES

ENLACE C			
	A-66	N-630	ALTERNATIVA
A-66			
N-630			
ALTERNATIVA			

LEYENDA

- REPOSICIÓN CAMINO



SECRETARÍA DE ESTADO DE
PLANIFICACIÓN E INFRAESTRUCTURAS
SECRETARÍA GENERAL DE INFRAESTRUCTURAS
DIRECCIÓN GENERAL DE CARRETERAS

DEMARCACION DE CARRETERAS
DEL ESTADO EN EXTREMADURA

CONSULTOR:
ineco etm
INGENIERÍA

ESTUDIO
INFORMATIVO
FASE B

TÍTULO DEL ESTUDIO:
ALTERNATIVAS DE CONEXIÓN ENTRE LA AUTOVÍA
TRUJILLO-CÁCERES (A-58) Y LA AUTOVÍA DE LA PLATA (A-66)
EN EL ENTORNO DE CÁCERES

CLAVE:
E11-CC-13

FECHA:
JUNIO
2010

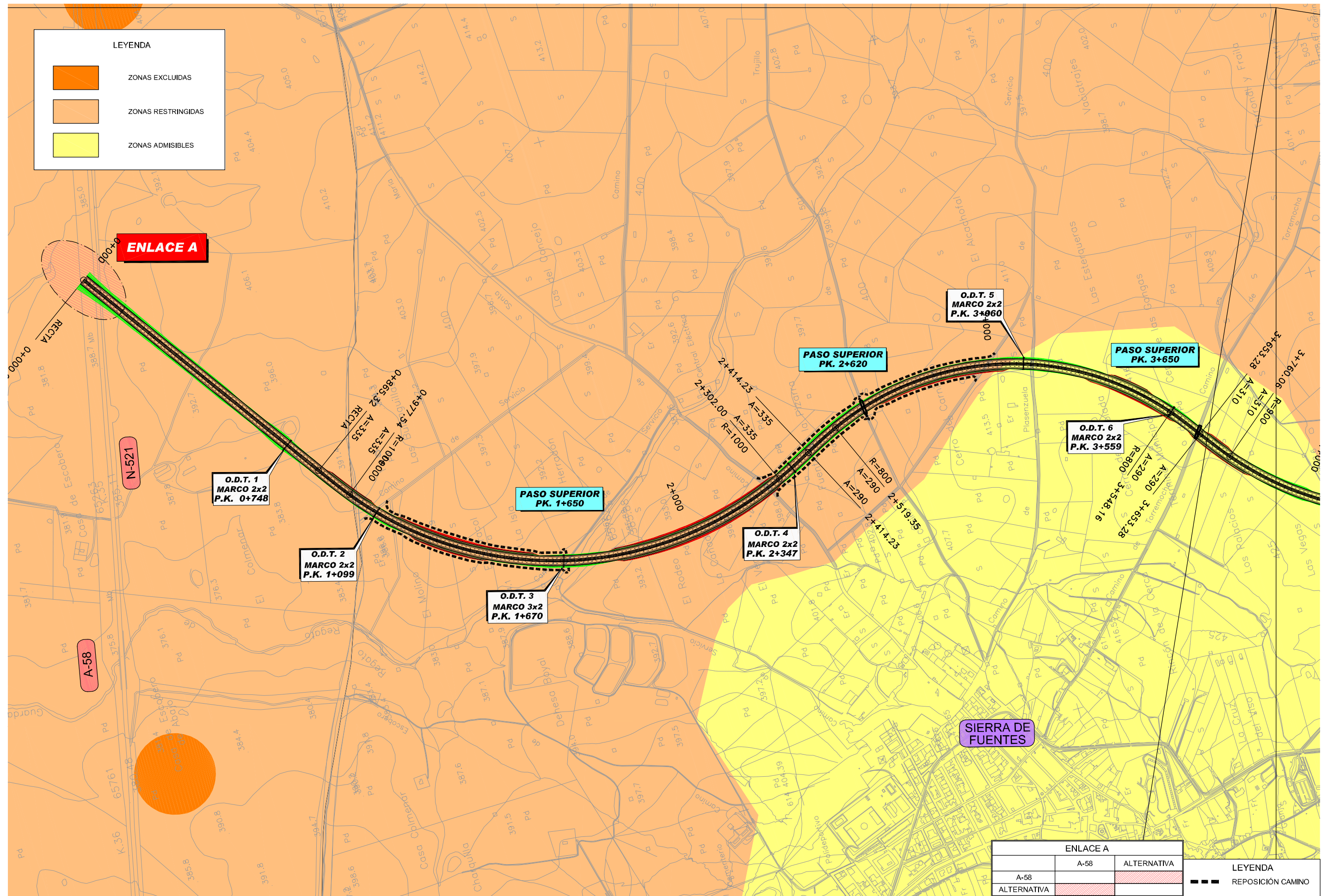
ESCALA:
1:5.000
ORIGINAL-A1
0 75 150m
GRÁFICA

DESIGNACIÓN:
CLASIFICACIÓN DEL TERRITORIO
ALTERNATIVA 8

ANEJO: ESTUDIO DE IMPACTO AMBIENTAL
Nº DE FIGURA: 4 de 4
Nº PÁGINA:

LEYENDA

	ZONAS EXCLUIDAS
	ZONAS RESTRINGIDAS
	ZONAS ADMISIBLES



ENLACE A		LEYENDA
A-58	ALTERNATIVA	
A-58	ALTERNATIVA	— — — REPOSICIÓN CAMINO



SECRETARÍA DE ESTADO DE PLANIFICACIÓN E INFRAESTRUCTURAS
SECRETARÍA GENERAL DE INFRAESTRUCTURAS
DIRECCIÓN GENERAL DE CARRETERAS

DEMARCACION DE CARRETERAS DEL ESTADO EN EXTREMADURA



ACTUALIZACIÓN
ESTUDIO INFORMATIVO FASE B

TÍTULO DEL ESTUDIO:
ALTERNATIVAS DE CONEXIÓN ENTRE LA AUTOVÍA TRUJILLO-CÁCERES (A-58) Y LA AUTOVÍA DE LA PLATA (A-66) EN EL ENTORNO DE CÁCERES

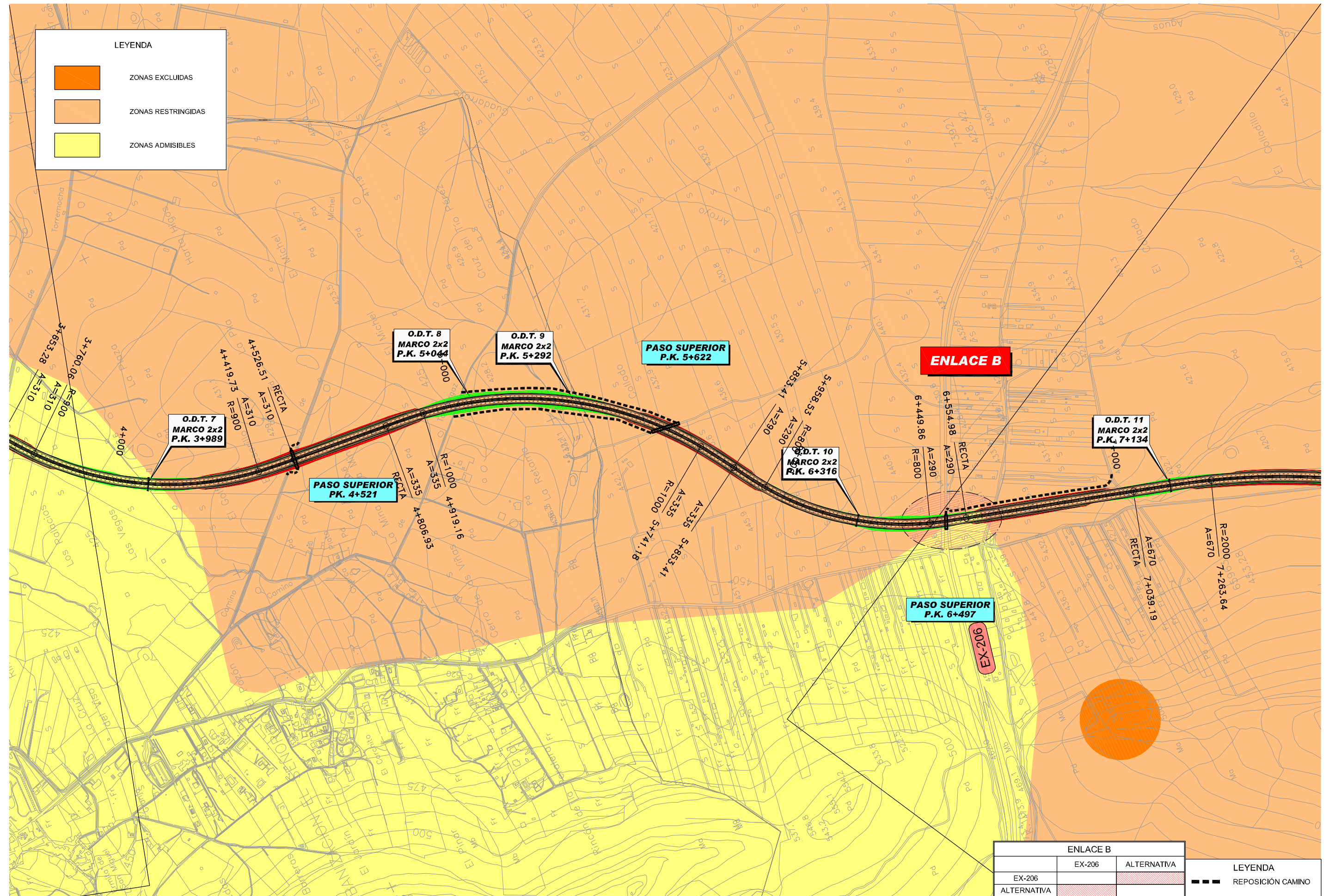
CLAVE:
E11-CC-13

FECHA:
MAYO 2019

ESCALA:
1:5.000
ORIGINAL-A1 GRÁFICA




DESIGNACIÓN:
CLASIFICACIÓN DEL TERRITORIO ALTERNATIVA 9

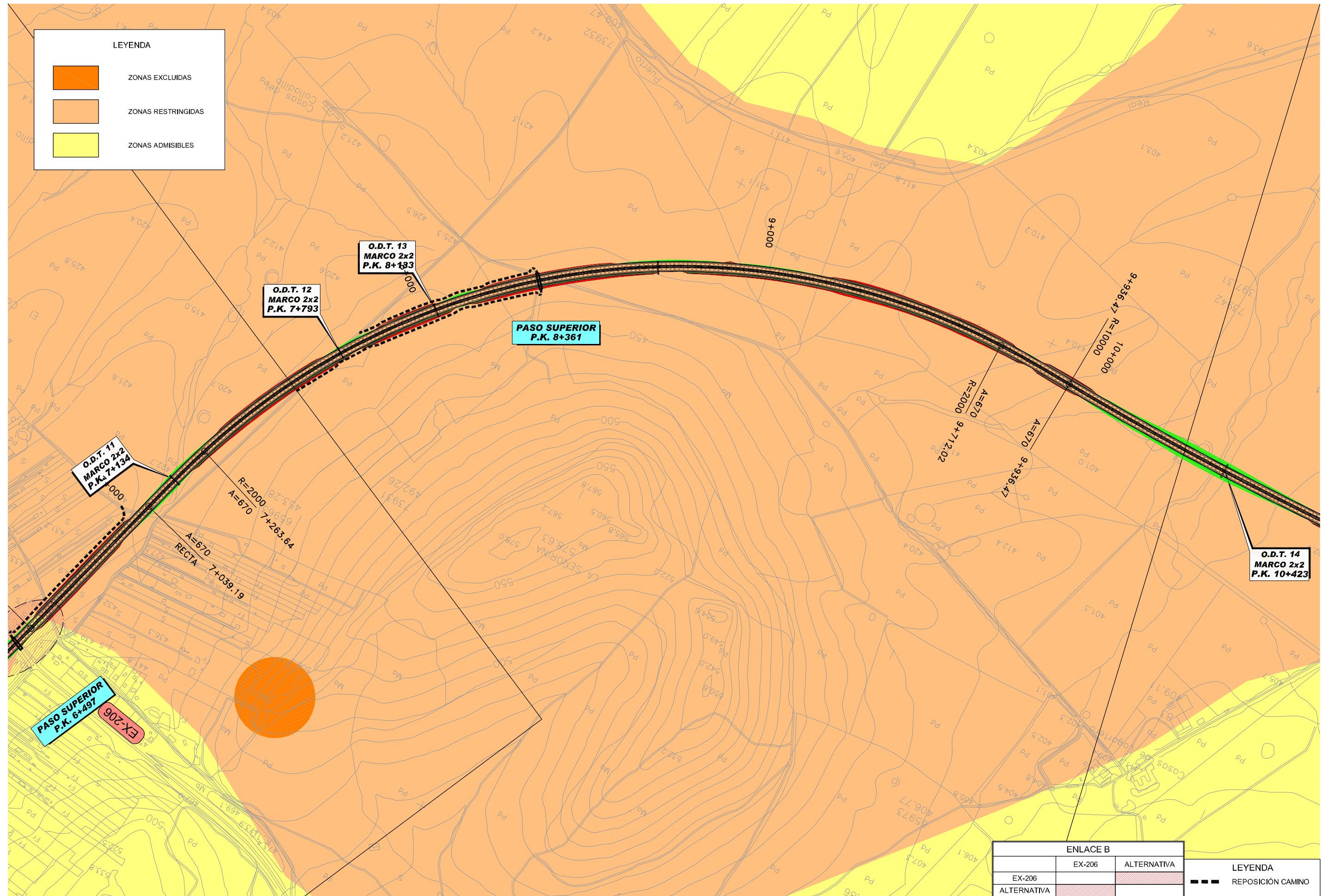
ANEJO: ESTUDIO DE IMPACTO AMBIENTAL
Nº DE FIGURA: 1 de 4
Nº PÁGINA:

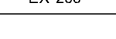




ENLACE B		
EX-206	EX-206	ALTERNATIVA
ALTERNATIVA		

LEYENDA

	ZONAS EXCLUIDAS
	ZONAS RESTRINGIDAS
	ZONAS ADMISIBLES



ENLACE B			LEYENDA
EX-206	EX-206	ALTERNATIVA	
ALTERNATIVA			 REPOSICIÓN CAMINO



SECRETARÍA DE ESTADO DE PLANIFICACIÓN E INFRAESTRUCTURAS
SECRETARÍA GENERAL DE INFRAESTRUCTURAS
DIRECCIÓN GENERAL DE CARRETERAS

DEMARCACION DE CARRETERAS DEL ESTADO EN EXTREMADURA



ESTUDIO INFORMATIVO FASE B

TÍTULO DEL ESTUDIO: ALTERNATIVAS DE CONEXIÓN ENTRE LA AUTOVÍA TRUJILLO-CÁCERES (A-58) Y LA AUTOVÍA DE LA PLATA (A-66) EN EL ENTORNO DE CÁCERES

CLAVE: EI1-CC-13

FECHA: MAYO 2019

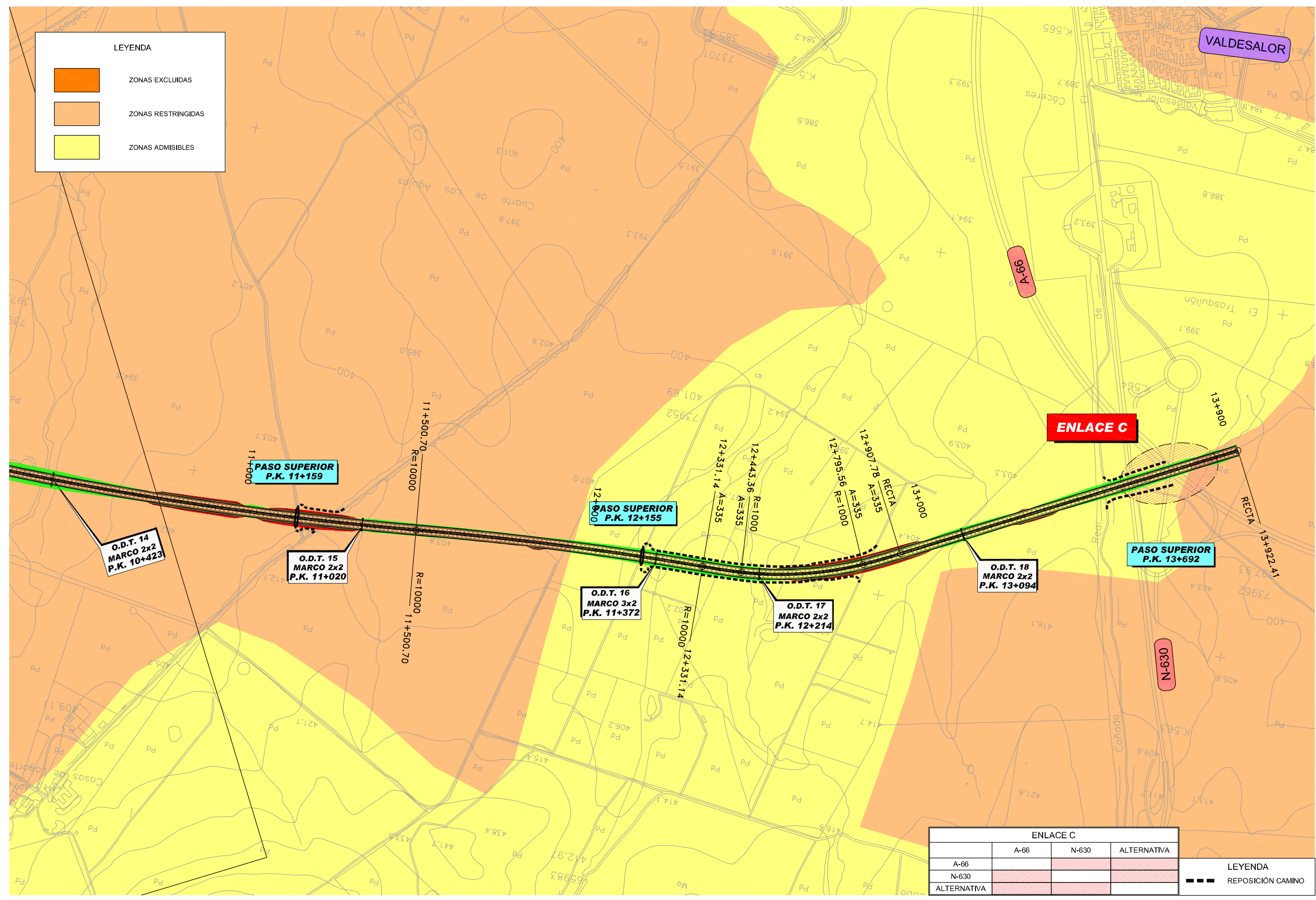
ESCALA: 1:5.000
ORIGINAL-A1 GRÁFICA

DESIGNACIÓN: CLASIFICACIÓN DEL TERRITORIO ALTERNATIVA 9

ANEJO: ESTUDIO DE IMPACTO AMBIENTAL
Nº DE FIGURA: 3 de 4
Nº PÁGINA:

LEYENDA

- ZONAS EXCLUIDAS
- ZONAS RESTRINGIDAS
- ZONAS ADMISIBLES



ENLACE C			
	A-66	N-630	ALTERNATIVA
A-66			
N-630			
ALTERNATIVA			

LEYENDA	
	REPOSICIÓN CAMINO