ANEJO Nº 23
EXPROPIACIONES E INDEMNIZACIONES

INDICE

Página

1 MEMORIA 3
1.1 OBJETO DEL PRESENTE ANEJO 3
1.2 DESCRIPCIÓN DE LAS OBRAS 3
1.3 AFECCIONES 4
1.3.1 Expropiación 4
1.3.2 Ocupación temporal 4
1.3.3 Servidumbre de paso 4
1.4 CRITERIOS DE VALORACIÓN 5
1.5 RELACIÓN DE PARCELAS AFECTADAS 5
1.6 CARTOGRAFIA UTILIZADA. 5
1.7 DATOS OBJETO DE INFORMACION Y FUENTES DE LOS MISMOS. 6
1.8 NORMATIVA APLICADA PARA LA REDACCIÓN DEL PRESENTE ANEJO 6
2 BIENES Y DERECHOS AFECTADOS 7
3 REPLANTEO DE LA LÍNEA DE EXPROPIACIÓN 9
3.1 VÉRTICES DE LA POLIGONAL 10
3.2 PLANTA DE REPLANTEO 15
4 FICHAS DE LAS PARCELAS 41
5 PLANOS DE EXPROPIACIONES 73

1 MEMORIA

1.1 OBJETO DEL PRESENTE ANEJO

El presente proyecto fue redactado, en su primera versión, con fecha de julio de 2008, según la Orden de Estudio de fecha 29 de enero de 2007. Fue aprobado técnicamente y sometido a información pública, tras lo cual, la Demarcación de Carreteras del Estado en Extremadura inició el expediente de expropiación de los bienes y derechos afectados por la obra, llegando a finalizar en numerosas fincas la adquisición de los terrenos.

Dado que la obra no llegó a ser licitada en su momento, en el año 2014 la Dirección General de Carreteras decidió actualizar el proyecto a la normativa vigente y a los precios de mercado, para lo cual la Demarcación de Carreteras del Estado en Extremadura convocó la licitación del contrato de servicios para la actualización del proyecto de clave 33-BA-3600.

La actualización de dicho proyecto aconsejó acometer algunas modificaciones de trazado respecto al documento inicial, lo que obligó a redactar un Proyecto de Trazado para cumplir con el trámite de información pública y a solicitar a la Dirección General de Carreteras una modificación de la Orden de Estudio donde se recogieran las modificaciones a realizar.

La referida Modificación de la Orden de Estudio fue aprobada con fecha 14 de junio de 2016.

Con fecha 8 de julio de 2016 fue aprobado provisionalmente el Proyecto de Trazado y se ordenó a la Demarcación de Carreteras del Estado de Extremadura la incoación de un trámite de información pública.

Con fecha 4 de julio de 2017 la Dirección General de Carreteras emitió la aprobación el expediente de información pública y definitiva del Proyecto de Trazado de clave 33-BA-3600.

En el presente Anejo de expropiaciones se recogen las nuevas expropiaciones a realizar, bien porque los terrenos no se llegaron a expropiar en el expediente de 2008, o bien porque las modificaciones del trazado afectan a nuevas superficies.

1.2 DESCRIPCIÓN DE LAS OBRAS

Los terrenos afectados por el presente proyecto se ubican en el Término Municipal de Badajoz.

El proyecto consiste en la reordenación y mejora de los accesos en la N-432, entre los PP.KK. 1+000 al 09+500, acceso sur a Badajoz

Existe un desdoblamiento desde el P.K. 0+000 al 1+500, con esta actuación se pretende seguir con el desdoblamiento hasta el P.K. 4+500, y la construcción de vías de servicio para la reordenación de los accesos hasta el P.K. 09+500. Para dar continuidad a las vías de servicio se han construido glorietas.

1. Trazado

Desdoblamiento N-432

El trazado tiene su origen en el p.k. 1+000 donde se inicia la transición de dos calzadas a una de la carretera existente.

Las curvas circulares proyectadas en planta tienen radios comprendidos entre 600 m y 2.200 m.

En alzado, la inclinación de la rasante varía entre el 0,50% y el 0,69 %, con acuerdos parabólicos de parámetros comprendidos entre 15.651 y 88.581.

La sección transversal del tramo de desdoblamiento de la N-432 es la siguiente:

- Calzadas (2): 7,00 m.
- Arcén interior: variable.
- Arcén exterior: variable.
- Berma exterior: 1,00 m.
- Mediana: variable.

SECCIÓN TIPO DEL TRONCO DE LA CARRETERA N-432									
TRAMO	CALZADA IZQUIERDA				MEDIANA	CALZADA DERECHA			
	Berma Exterior	Arcén Exterior	Calzada Izquierda	Arcén Interior		Arcén Interior	Calzada Derecha	Arcén Exteror	Berma Exterior
1+000 al 1+463	1,00	2,50	7,00	1,00	4,00	1,00	7,00	2,50	1,00
Glorieta 1 (1+463 a 1+591,09)	-	-	-	-	-	-	-	-	-
1+591,09 a 1+600	0,00	0,50	7,00	0,50	1,00	0,50	7,00	0,50	0,00
1+600 a 2+219,8	1,00	0,50	7,00	0,50	1,00	0,50	7,00	0,50	1,00
Glorieta 2 (2+219,80 a 2+346,72)	-	-	-	-	-	-	-	-	-
2+346,72 a 2+801,41	1,00	2,50	7,00	1,00	4,00	1,00	7,00	2,50	1,00
Glorieta 3 (2+801,41 a 2+928,61)	-	-	-	-	-	-	-	-	-
2+928,62 a 2+940,00	1,00	2,50	7,00	1,00	4,00	1,00	7,00	2,5+1,0	1,00
2+940,00 a 3+020								Var 2,5+1,0 a 1,0 +1,0	1,00
3+020 a 3+360								1,0 +1,0	1,00
3+360,01 a 4+472,312								2,5+1,0	1,00
Glorieta 4 (4+472,312 a 4+610)	-	-	-	-	-	-	-	-	-

El motivo de las reducciones en la anchura de los arcenes y la mediana es el escaso espacio existente entre las edificaciones existentes a uno y otro lado de la calzada. Además, debe tenerse en cuenta que entre los PP.KK. 1+640 y 1+790 hay 2 vías de servicio adosadas al tronco, y entre los PP.KK. 1+790 y 1+840 una adosada al tronco.

Glorietas

Las glorietas son circulares. El radio de la circunferencia definida por la marca vial exterior es de 40 m.

La inclinación máxima de las rasantes proyectadas es del 1%.

Tanto las glorietas del tramo 1 (glorietas 1, 2, 3 y 4) como las del tramo 2 (glorietas 5, 6 y 7) tiene una anchura de calzada de 8,60 m. En todas ellas, el arcén interior es de 0,50 m, el arcén exterior es de 1,50 m y la berma exterior es de 1,00 m.

Vías de servicio bidireccionales

Las curvas circulares en planta tienen un radio mínimo de 25 m.

Las rasantes tienen una inclinación comprendida entre el 0,5% y el 6,00%.

La sección transversal tiene una calzada de 6 m (2 carriles de 3 m cada uno) y arcenes de 0,50 m.

Vías de servicio unidireccionales

Las curvas circulares en planta tienen unos radios comprendidos entre 18 m y 1.813 m.

Las rasantes tienen una inclinación comprendida entre el 0,5% y el 6,25%.

La sección transversal de estas vías está formada por calzada de 5 m y arcenes de 0,50 m.

Las secciones estructurales de los firmes proyectados son las siguientes:

- Duplicación N-432, glorietas y ramales de glorietas (Sección 131):
  - Capa de rodadura: 3 cm de m.b.c. tipo BBTM11B.
  - Capa intermedia: 8 cm de m.b.c. tipo AC22 bin S.
  - Capa de base: 14 cm de m.b.c. tipo AC22 base G.
  - Base granular: 25 cm de zahorra artificial.

- Vías de servicio 12,14 y 19 (Sección 4111):
  - Capa de rodadura: 5 cm de m.b.c. tipo AC16 surf S
  - Capa de base: 5 cm de m.b.c. tipo AC22 bin S.
  - Base granular: 40 cm de zahorra artificial.

- Resto de vías de servicio (Sección 4211):
  - Capa de rodadura: 5 cm de m.b.c. tipo AC16 surf S.
  - Base granular: 35 cm de zahorra artificial.

1.3 AFECCIONES

1.3.1 Expropiación

Se ha expropiado la superficie comprendida entre la expropiación existente de la carretera actual y la nueva arista de expropiación, situada a 3,00 m. y paralelamente y a ambos lados de la arista de la explanación.

Esta distancia se mide horizontalmente.

1.3.2 Ocupación temporal

Se acude a esta técnica o modo expropiatorio, para poder ocupar los terrenos y bienes afectados por las obras tan sólo durante la ejecución de las mismas. En el caso de este proyecto se ha contemplado ocupación temporal.

1.3.3 Servidumbre de paso

Este tipo de expropiación, se realiza para poder ocupar los terrenos y bienes afectados por las obras de traslado de los servicios afectados, como el caso de las líneas aéreas de telefónica, líneas eléctricas y tuberías de abastecimiento, saneamiento, etc.

El criterio de expropiación de los terrenos ha sido el siguiente:

Líneas Eléctricas de BT

Estos criterios se aplicarán siempre que la compañía correspondiente no proporcione otros:

Expropiación:

• Área asociada a postes, definida por la ocupación en planta de la cimentación más 1 m a cada lado.

Servidumbre:

• Bandas de 2 m a cada lado del eje de conducción de las mismas.

Ocupación Temporal:

• 2 m a cada lado del eje de conducción.

• Área circular de 5 m centrada en los postes.

• Pistas de acceso a torretas para la ejecución de desvíos.

Líneas Eléctricas de MT y AT

Estos criterios se aplicarán siempre que la compañía correspondiente no proporcione otros:

Expropiación:

• Área asociada a postes, definida por la ocupación en planta de la cimentación más 1 m a cada lado.

Servidumbre:

• Bandas de 10 m a cada lado del eje de conducción de las mismas.

Ocupación Temporal:

• 10 m a cada lado del eje de conducción.

• Área circular de 10 m centrada en los postes.

• Pistas de acceso a torretas para la ejecución de desvíos.

Abastecimiento y Saneamiento

Estos criterios se aplicarán siempre que la compañía correspondiente no proporcione otros:

Expropiación:

• Área asociada a arquetas más 1 m a cada lado.

Servidumbre:

• 3 m a cada lado del eje de conducción.

Ocupación Temporal:

• 5 m a cada lado del eje de conducción para ejecutar las respectivas reposiciones.

• Pistas de acceso para la ejecución.

Telefonía

Estos criterios se aplicarán siempre que la compañía correspondiente no proporcione otros:

Expropiación:

• Área asociada a postes, definida por la ocupación en planta de la cimentación más 1 m a cada lado.

Servidumbre:

• 1,5 m a cada lado del eje de la línea de telefonía.

• 0.5 m a cada lado de la proyección del anclaje de los postes.

Ocupación Temporal:

• 1,5 m a cada lado del eje de la conducción.

• Pistas de acceso a postes para la ejecución.

1.4 CRITERIOS DE VALORACIÓN

La valoración de la expropiación se ha realizado conforme al **Real Decreto Legislativo 2/2008, de 20 de junio, por el que se aprueba el Texto Refundido de la Ley de Suelo**.

A los efectos de expropiación, las valoraciones de suelo se han efectuado con arreglo a los criterios establecidos en el **Título III** del citado Real Decreto Legislativo.

Las valoraciones por expropiación forzosa, se han referido al momento de iniciación del expediente de justiprecio individualizado, según se indica en el Art. 21 del RDL 2/2008.

1.5 RELACIÓN DE PARCELAS AFECTADAS

En el Apartado 2 se adjunta una relación individualizada de las parcelas afectadas, con expresión del número de finca (según el plano parcelario), identificación catastral, nombre del propietario, datos catastrales, hoja en planos, metros cuadrados de ocupación y bienes afectados por la expropiación.

1.6 CARTOGRAFIA UTILIZADA.

Para el desarrollo de los trabajos se ha utilizado la cartografía aérea a escala 1:1000 realizada para la redacción del proyecto, la cual se ha completado con la información de los planos catastrales a escalas 1: 1000 y 1:5.000 del Centro de Gestión Catastral y Cooperación Tributaria del Ministerio de Economía y Hacienda, del término municipal afectado de: Badajoz.

1.7 DATOS OBJETO DE INFORMACION Y FUENTES DE LOS MISMOS.

El objeto principal del presente anejo es la confección de unos planos parcelarios fiables, en el que se reflejen claramente las lindes de las diferentes parcelas, se identifiquen sus datos catastrales, así como sus actuales propietarios, se cuantifiquen y valoren todos los bienes y derechos afectados, y se prevea la reposición de todos los servicios existentes en la traza.

La primera fuente de información han sido los planos catastrales, con los que se ha confeccionado un parcelario a escala 1:1000, así como unos listados de propietarios afectados. Esta información ha sido ratificada o modificada en su caso por el ayuntamiento correspondiente y ha sido completada con las direcciones y números telefónicos de cada uno de los afectados.

Por último, se ha realizado un exhaustivo recorrido de la traza, con objeto de reconocer el tipo de cerramiento de cada finca, la existencia de cancillas, pozos, edificaciones, charcas, instalaciones de cualquier tipo, clases de cultivos realmente existentes y cualquier otro dato necesario para cuantificar y valorar la expropiación.

Toda esta información ha sido plasmada en los planos parcelarios y en la relación individualizada de bienes y derechos de la siguiente forma:

1.-Plano parcelario a escala 1:1000.

- Definición física de cada parcela remarcando los límites de la zona a expropiar y sombreando la misma.
- Identificación catastral de las fincas mediante número de orden en la expropiación, polígono, parcela.
- Líneas eléctricas, telefónicas y otras instalaciones existentes en la traza o próximas a ella.
- Líneas de expropiación existentes en carreteras intersectadas.
- Líneas de limitación de dominio público en cauces importantes.
- Líneas de limitación de vías pecuarias.

2.- Relación individualizada de bienes y derechos.

- Número de orden en el expediente expropiatorio a incoar.
- Identificación catastral del número de polígono y parcela de cada finca.
- Superficie de la finca que será objeto de expropiación.
- Nombre del propietario y domicilio.
- Otros bienes afectados.

1.8 NORMATIVA APLICADA PARA LA REDACCIÓN DEL PRESENTE ANEJO

Para la redacción del presente anejo se ha aplicado la siguiente normativa:

- Real Decreto Legislativo 2/2008, de 20 de junio, por el que se aprueba el Texto Refundido de la Ley del Suelo.

- Ley de 37/2015 de Carreteras

- Orden Circular 22/07 sobre instrucciones complementarias para tramitación de proyectos

- Real Decreto 1812/1994, de 2 de septiembre, (B.O.E. del 23) por el que se aprueba el Reglamento General de Carreteras, modificado por el Real Decreto 1911/1997, de 19 de diciembre (B.O.E. 10 de enero de 1998).

- Ley de Expropiación Forzosa de 16 de diciembre de 1954 (B.O.E. del 17).

- Ley 3/1995, de 23 de marzo, de vías pecuarias (B.O.E. del 24).

2 BIENES Y DERECHOS AFECTADOS

BIENES AFECTADOS

FINCA			DATOS PERSONALES	DATOS CATASTRALES				HOJA EN PLANOS	OCUPACIÓN			BIENES AFECTADOS			
									Definitiva	Servidumb	Temporal				
Orden	Pol	Parc	Titular	Sup. Total (m2)	Tipo Aprovech.	Int. Prod. (*)	Clase Según Catastro		A tramitar (m2)	A tramitar (m2)	A tramitar (m2)	Tipo	Med (ml)	Cancela (ud)	Otros Bienes
1	274	2	Mª Teresa Amaya Recio; José Mª Guerrero Suero; (Carmen y José) Suero Díez	24 673	Huerta Regadio	3	Rustico	3	2715	525	1059	Alambrada	128		
1a	289	72	Jose Francisco Sánchez Gonzalez	4 119	Pastos	1	Rustico	2	214						
1b	274	239	Hdos. De Carmen Suero Diez	518	Huerta Regadio	3	Rustico	2	54			Alambrada	33		
1c	274	236	En Investigación	200	Vivienda		Urbano	3	199			Muro ladrillo	22	1	Casetas (84 m2)
2	83344	A-6	Torrucas 21 S.A.	3 495	Suelo S/ Edificar		Urbano	3	631		102	Muro-Alambrada	79		
3	83344	77	Dionisia Fernández García	1 139	Residencial		Urbano	3	259			Muro	46	1	Construccion (150m2)
4	83344	76	Contrucciones Campo Extremeño SL (y varios)	4 140	Industrial		Urbano	3	769			Muro	81	1	
5/6	83344	81-75	Saneba S.L.	2 835	Industrial		Urbano	3	527			Muro	50	1	1 Construcción 37 m2 1 Construccion de 40 m2
7	83344	A-7	En Investigación	6 201	Suelo S/ Edificar		Urbano	3	606			Muro	64	1	
8	83344	58	Carlos Muñoz Canchales	1 088	Residencial		Urbano	3	206			Muro	136	1	2 Palmeras
9	83344	A-3	F.J. Rojas S.L.	1 142	Industrial		Urbano	4	209			Muro	41	1	
10	83344	60	Jernaro García Valverde	1 593	Residencial		Urbano	4	61		104	Muro	35	1	
10a	83344	20	Javier Martín Sánchez y otros	1 134	Residencial		Urbano	4	32		31	Muro	23		
18	274	10	Emiliano González Gómez y Hdos de Eugenio Martínez Gómez	74 336	Labor o Labradio Secano	4	Rustico	6	415						
24	274	12	Muslera Acha, Mª Luisa	154 711	Labor o Labradio Secano	4	Rustico	8	61						
28	274	159	Muslera Acha, Mª de la Soledad Dolores	252 221	Encinar	3	Rustico		3076	102	133				
31	289	42	Francisco José Sánchez González	53 109	Pastos	1	Rustico	2	2308	139	426	Muro-Alambrada	31		
47	289	44	Fundación "Hija de Pepe Reyes Dolores Bas de Arus" y (Antonio y Manuel) Mora Muñoz	104 249	Labor o Labradio Secano	1	Rustico	4	2794	2633	5701				
53b	91185	1	Maria Luisa Bast Navarro	4 157	Residencial		Urbano	8	115			Alambrada	15		
53c	91185	3	Antonio Cordero Álvarez y Otros	12 459	Residencial		Urbano	9	638						
59	290	13	Bartolomé Conejo López	29 995	Labor o Labradio Secano	1	Rustico	10	1030		247	Alambrada	37		
60	290	8	Idelfonso Mateos Mateos	45 245	Labor o Labradio Secano	3	Rustico	11	1820		378	Alambrada	37		
62	290	9	Lapori CB	20 873	Labor o Labradio Secano	3	Rustico	11	107			Alambrada	30		
75	275	27	Vallearenoso SL	81 873	Labor o Labradio Secano	3	Rustico	15	371		47				
80	275	204	María Magdalena Vara Terrón	8 945	Encinar	3	Rustico	19	51	51					
85	274	15	Pilar Muslera Acha	1 245 671	Encinar	3	Rustico	13	6420			Alambrada	297		
86	9992	01	Manuel Iglesias Morari y Mª Isabel Segura Covarsi	4 780	Residencial		Urbano	14	89			Alambrada	6		
98	274	17	Manuel Valverde Bellido y Antonia Gala Tabares	9 941	Encinar	3	Rustico	16	580			Alambrada	79		
98-1	274	149	Manuel Valverde Bellido y Antonia Gala Tabares	9 689	Improductivo	0	Rustico	16	669						
99	274	31	Francisco Javier Flores Gómez	46 723	Improductivo	0	Rustico	16	4541			Alambrada	168		
111	274	19	Mª de los Ángeles Tienza Cuellar, Juan Luis Tienza Cuellar, Mª Luisa Tienza Cuellar	134 947	Encinar	2	Rustico	20	5085		37				

(*) Intensidad productiva

	Ocupacion (m2)		
	Definitiva	Servidumb	Temporal
Totales	36 651	3 450	8 265

3 REPLANTEO DE LA LÍNEA DE EXPROPIACIÓN

3.1 VÉRTICES DE LA POLIGONAL

M.D.

PTO	X	Y
1	677033.818	4304834.499
2	677056.260	4304832.747
3	677062.587	4304828.551
4	677147.354	4304743.178
5	677117.451	4304713.992
6	677126.506	4304698.933
7	677154.116	4304725.770
8	677153.315	4304726.637
9	677158.547	4304731.904
10	677171.905	4304718.451
11	677438.366	4304449.838
12	677441.223	4304445.606
13	677443.916	4304439.984
14	677535.603	4304347.556
15	677548.140	4304334.899
16	677548.851	4304335.603
17	677605.009	4304278.906
18	677605.720	4304279.609
19	677665.909	4304218.843
20	677667.306	4304216.156
21	677665.148	4304193.625
22	677674.138	4304168.355
23	677676.288	4304168.662
24	677687.902	4304135.725
25	677692.845	4304129.003
26	677700.808	4304124.000
27	677711.673	4304121.043
28	677720.474	4304121.352
29	677738.114	4304130.321
30	677825.123	4304042.492
31	677854.673	4304012.031
33	677883.196	4303979.908
35	677896.726	4303963.158
38	677932.231	4303912.333
41	677957.306	4303868.551
42	677979.573	4303821.057
43	677987.839	4303800.727
44	677988.967	4303783.800
45	677987.619	4303775.067
46	677978.831	4303755.338
47	677975.914	4303742.939
48	677977.746	4303730.243
49	677980.782	4303721.515
50	677988.705	4303708.838
51	677997.411	4303701.108
52	678008.824	4303688.063
53	678014.226	4303675.498
54	678019.974	4303652.884
55	678029.862	4303645.304
56	678051.449	4303634.419
57	678054.763	4303635.819
58	678067.648	4303602.297
59	678072.311	4303604.209
60	678078.440	4303587.820
61	678081.119	4303588.911
62	678088.392	4303570.679
63	678103.635	4303535.402
64	678115.061	4303510.575
65	678141.694	4303464.693
66	678145.192	4303458.452
67	678163.377	4303422.108
68	678159.497	4303419.758
69	678162.020	4303410.179
70	678176.980	4303372.718
71	678190.526	4303345.393
72	678198.138	4303331.828
73	678201.569	4303333.725
74	678247.093	4303252.597
75	678243.702	4303250.665
76	678308.068	4303136.146
77	678312.385	4303128.397
78	678314.569	4303113.692
79	678313.945	4303094.697
80	678308.783	4303071.782
81	678308.304	4303058.975
82	678313.065	4303042.789
83	678324.651	4303027.664
84	678350.046	4303016.036
85	678353.406	4303009.173
86	678363.136	4302996.838
87	678377.745	4302989.411
88	678400.134	4302981.262
89	678407.343	4302973.385
93	678483.614	4302832.518
94	678502.500	4302800.940
95	678523.602	4302770.005
96	678549.013	4302736.101
97	678568.132	4302714.196
98	678685.816	4302587.421
99	678681.241	4302552.311
100	678702.482	4302523.112
101	678728.162	4302515.123
102	678746.919	4302514.715
103	678755.906	4302510.772
104	678775.247	4302489.589
105	678821.113	4302434.953
106	678885.662	4302365.129
107	678978.950	4302265.808
108	678979.958	4302266.903
109	679001.670	4302243.407
110	679000.948	4302242.737
111	679049.328	4302191.128
112	679083.458	4302146.043
113	679147.292	4302079.106
114	679160.486	4302059.871
115	679337.347	4301871.289
116	679360.613	4301817.938
117	679365.539	4301777.085
118	679411.405	4301794.296
119	679494.474	4301704.053
120	679523.468	4301669.770
121	679618.333	4301566.714
122	679619.040	4301567.210
123	679678.510	4301502.930
124	679678.969	4301500.582
125	679755.725	4301417.987
126	679763.496	4301403.961
127	679768.724	4301387.919
128	679770.515	4301376.934
129	679771.170	4301356.283
130	679776.252	4301341.300
131	679784.487	4301330.881
132	679795.153	4301322.741
133	679806.456	4301318.604
134	679822.451	4301315.791
135	679833.792	4301302.313
136	679834.631	4301299.435
137	679830.048	4301281.758
138	679832.790	4301269.510
139	679839.041	4301260.868
140	679851.739	4301253.508
141	679863.701	4301253.857
142	679882.307	4301260.719
143	679892.753	4301260.307
144	679900.510	4301256.506
145	679907.201	4301255.754
146	679917.724	4301252.911
147	679926.314	4301249.084
149	680008.088	4301160.738
150	680051.360	4301113.005
151	680052.539	4301104.482
152	680093.190	4301057.650
153	680103.633	4301052.180
154	680119.086	4301039.028
155	680152.280	4301005.028
156	680213.147	4300939.788
157	680205.590	4300939.450
158	680192.486	4300932.757
159	680206.755	4300918.259
160	680213.694	4300920.435
161	680307.738	4300819.564
162	680433.976	4300682.827
163	680538.586	4300569.756
164	680574.875	4300533.497
165	680595.559	4300490.838
166	680592.018	4300463.853
167	680544.680	4300419.550
168	680544.729	4300418.866

169	680588.731	4300367.476
170	680619.243	4300328.213
171	680678.763	4300359.906
172	680712.963	4300385.204
173	680715.810	4300383.599
174	680738.532	4300372.499
175	680901.536	4300197.301
176	680882.878	4300176.526
177	680801.274	4300095.809
178	680804.850	4300092.313
179	680895.406	4300181.885
180	680902.785	4300184.766
181	681139.098	4299929.853
182	681143.252	4299929.279
183	681148.190	4299929.605
184	681253.538	4299815.928
185	681257.241	4299809.618
186	681257.324	4299750.260
187	681253.824	4299744.749
188	681185.399	4299681.189
189	681197.509	4299667.817
190	681205.505	4299676.618
191	681253.658	4299693.421
192	681283.750	4299703.650
193	681303.494	4299710.842
194	681321.829	4299710.529
195	681359.963	4299680.694
196	681381.800	4299659.610
197	681478.970	4299553.103
198	681490.668	4299542.423
199	681607.176	4299415.734
200	681756.051	4299256.011
201	681762.013	4299245.502
202	681805.756	4299199.226
203	681809.534	4299202.789
204	681819.147	4299198.564
205	681865.978	4299146.340
206	681871.900	4299145.457
207	681878.063	4299141.870
208	682064.116	4298940.822
209	682171.073	4298825.346
210	682383.140	4298596.746
211	682377.638	4298563.995
212	682395.434	4298501.033
213	682411.641	4298488.030
214	682448.598	4298482.331
215	682479.400	4298471.851
216	682497.253	4298461.601
217	682561.825	4298410.135
218	682563.287	4298406.996
219	682561.089	4298395.046
220	682570.861	4298386.123
221	682574.837	4298388.345
222	682584.551	4298401.300
223	682600.706	4298393.560
224	682691.463	4298354.725
225	682717.690	4298341.920
226	682784.925	4298314.873
227	682787.435	4298314.941
228	682800.369	4298309.737
229	683027.153	4298220.187
230	683350.735	4298092.004
231	683679.714	4297961.907
232	683770.208	4297925.046
233	683930.670	4297861.455
235	683988.940	4297837.443
236	684038.321	4297812.511
237	684087.550	4297779.235
238	679248.843	4301958.827
239	679252.535	4301955.243
240	679258.294	4301948.770
241	679277.643	4301926.791
242	679279.739	4301920.542
243	679281.725	4301914.624
244	679284.848	4301909.664
245	679302.290	4301889.114
246	679312.529	4301876.226
247	679315.947	4301871.374
248	679321.911	4301864.108
249	679327.134	4301855.493
250	679329.920	4301848.851
251	679253.415	4301941.253
252	679244.537	4301951.976

M.I.

PTO	X	Y
254	677089.184	4304859.989
255	677087.616	4304844.128
256	677089.259	4304841.428
257	677191.775	4304738.179
258	677439.092	4304488.865
259	677522.000	4304423.998
260	677544.290	4304402.498
261	677606.746	4304330.730
263	677629.767	4304306.654
264	677672.766	4304270.973
265	677727.144	4304241.379
266	677769.738	4304225.661
267	677825.150	4304210.808
268	677907.837	4304194.863
269	677930.860	4304167.920
270	677936.170	4304148.600
271	677949.664	4304081.338
272	677969.090	4304016.543
273	677990.565	4303944.196
274	678002.136	4303905.521
275	678037.552	4303826.895
276	678050.852	4303809.940
277	678051.662	4303808.906
278	678060.043	4303801.805
279	678095.082	4303783.103
280	678109.145	4303764.984
281	678122.206	4303757.605
282	678131.927	4303748.373
283	678137.088	4303739.281
284	678142.141	4303720.912
285	678141.128	4303701.085
286	678130.034	4303682.634
287	678112.212	4303668.020
288	678101.666	4303643.556
289	678103.041	4303639.014
290	678114.493	4303610.508
291	678128.391	4303577.533
292	678129.979	4303573.740
293	678144.431	4303541.064
294	678158.804	4303510.048
295	678157.481	4303509.425
296	678164.900	4303493.558
297	678166.237	4303494.304
298	678174.135	4303477.971
299	678168.310	4303473.860
300	678178.006	4303454.566
301	678192.129	4303426.465
302	678209.236	4303397.609
303	678262.084	4303303.005
304	678345.460	4303151.947
305	678352.128	4303144.957
306	678375.150	4303157.520
307	678388.990	4303131.350
308	678367.451	4303119.996
309	678384.139	4303089.254
310	678405.586	4303082.664
311	678426.431	4303073.841
312	678436.497	4303073.554
313	678447.059	4303076.520
314	678472.070	4303091.123
315	678474.702	4303095.222
316	678474.845	4303099.574
317	678469.863	4303112.775
318	678459.916	4303131.161
319	678433.851	4303172.362
320	678423.768	4303183.140
321	678431.061	4303187.055
322	678427.393	4303193.031
323	678433.571	4303196.347
324	678437.239	4303190.371
325	678446.907	4303195.561
326	678449.955	4303183.397
327	678495.673	4303108.044
328	678500.497	4303091.267
329	678487.747	4303074.205
330	678458.464	4303055.410
331	678445.722	4303029.841
332	678448.151	4303005.524
333	678514.976	4302884.297
334	678518.684	4302877.916
335	678545.626	4302830.871
336	678566.600	4302797.473
337	678589.608	4302765.160
338	678601.064	4302750.896
339	678649.482	4302696.267
340	678663.745	4302669.655
341	678704.359	4302628.192
342	678717.662	4302617.878
343	678742.649	4302615.112
344	678762.714	4302605.608
345	678773.907	4302593.773
346	678779.674	4302581.288
347	678783.376	4302558.368
348	678885.099	4302448.456
349	678916.336	4302414.075
350	678964.797	4302362.050
351	678980.238	4302345.692
352	679044.228	4302275.662
353	679042.312	4302273.313
354	679072.382	4302240.995
355	679074.644	4302242.927
356	679157.062	4302155.250
357	679184.548	4302125.997
358	679210.944	4302095.985
359	679263.370	4302038.941
360	679319.007	4301978.733
361	679360.342	4301934.547
362	679441.892	4301846.532
363	679494.100	4301790.274
364	679540.835	4301739.913
365	679613.685	4301661.295
366	679687.180	4301582.979
367	679812.886	4301446.441
368	679827.207	4301423.854
369	679830.547	4301413.408
370	679840.395	4301399.223
371	679857.090	4301389.295
372	679882.443	4301386.256
373	679893.470	4301382.197
374	679910.212	4301393.441
375	679923.089	4301397.363
376	679932.774	4301396.244
377	679940.431	4301393.782
378	679948.813	4301388.660
379	679955.092	4301381.193
380	679958.067	4301374.889
381	679960.224	4301366.999
382	679956.848	4301348.647
383	679950.103	4301339.372
384	679939.273	4301320.825
385	679938.172	4301304.652
386	679942.768	4301289.864
387	680042.745	4301183.360
388	680165.865	4301052.001
389	680319.619	4300885.287
390	680360.434	4300841.031
391	680450.524	4300743.197
392	680527.050	4300660.092
393	680636.182	4300542.174
394	680659.832	4300538.474
395	680690.088	4300543.486
396	680722.783	4300526.634
397	680740.103	4300497.068
398	680739.549	4300491.645
399	680736.317	4300460.058
400	680738.099	4300441.383

401	680743.634	4300428.819
402	680748.913	4300416.835
403	680870.013	4300285.960
404	680876.304	4300281.876
405	680904.431	4300251.499
406	680904.687	4300248.604
407	680976.757	4300170.764
408	680984.837	4300164.632
409	681141.722	4299997.121
410	681202.171	4299931.031
411	681258.728	4299870.155
412	681281.873	4299855.266
413	681317.172	4299845.056
414	681344.700	4299845.175
415	681366.948	4299849.276
416	681379.822	4299846.021
417	681392.049	4299836.505
418	681395.826	4299836.815
419	681404.516	4299850.654
421	681413.931	4299854.855
422	681421.060	4299851.210
423	681421.598	4299841.745
424	681399.060	4299798.394
425	681384.985	4299769.233
426	681386.313	4299740.755
427	681395.259	4299726.448
428	681455.448	4299660.719
429	681537.206	4299572.907
435	681591.373	4299514.029
439	681756.265	4299336.648
440	681788.720	4299300.989
441	681813.289	4299274.718
442	681863.780	4299221.156
443	681894.606	4299187.321
444	681889.375	4299180.153
445	681890.821	4299169.318
446	681895.820	4299163.907
447	682084.666	4298959.840
448	682191.615	4298844.373
449	682246.176	4298785.558
450	682263.038	4298801.200
451	682283.441	4298779.207
452	682266.579	4298763.565
453	682403.724	4298615.727
454	682433.239	4298618.564
455	682494.760	4298603.115
456	682524.959	4298564.972
457	682543.070	4298560.754
458	682562.039	4298566.447
459	682583.413	4298578.575
460	682592.754	4298562.770
461	682542.760	4298528.068
462	682553.558	4298498.187
463	682572.187	4298477.333
464	682636.090	4298431.491
465	682669.583	4298410.905
466	682723.189	4298386.310
467	682778.660	4298363.876
468	682852.826	4298333.928
469	682984.925	4298282.234
472	683057.568	4298253.459
477	683187.529	4298201.402
481	683262.135	4298172.415
487	683313.049	4298151.829
490	683447.898	4298098.371
491	683459.391	4298093.831
492	683456.887	4298083.141
493	683564.166	4298040.069
494	683564.517	4298035.865
495	683940.872	4297886.993
496	684010.271	4297858.575
497	684107.009	4297810.130
498	677740.492	4304212.111
499	677763.121	4304204.140
500	677822.820	4304188.138
501	677883.729	4304171.011
502	677907.183	4304157.585
503	677930.466	4304075.731
504	677949.925	4304010.826
505	677971.125	4303939.405
506	677957.527	4303958.400
507	677938.097	4303985.174
508	677927.920	4303998.191
509	677917.253	4304010.820
510	677891.698	4304038.914
511	677853.812	4304077.951
512	677851.830	4304077.400
513	677850.578	4304081.284
514	677808.836	4304124.293
515	677741.418	4304192.347
516	677738.692	4304199.974
517	677738.977	4304210.034

3.2 PLANTA DE REPLANTEO

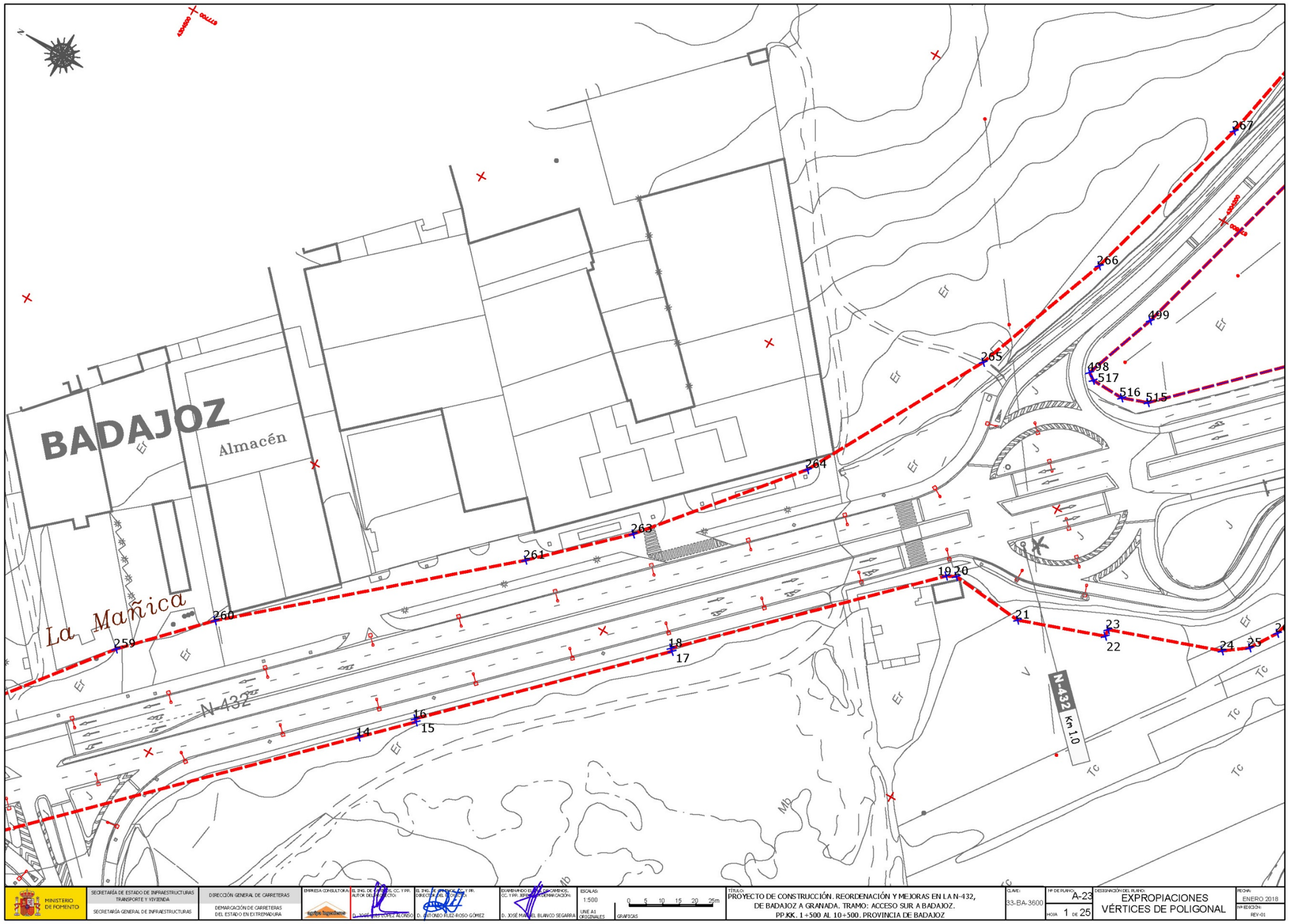

MINISTERIO DE FOMENTO	SECRETARÍA DE ESTADO DE INFRAESTRUCTURAS TRANSPORTE Y VIVIENDA SECRETARÍA GENERAL DE INFRAESTRUCTURAS	DIRECCIÓN GENERAL DE CARRETERAS DEMARCACIÓN DE CARRETERAS DEL ESTADO EN EXTREMADURA	EMPRESA CONSULTORA:	EL ING. DE CAMINOS, CC. Y PR. AUTOR DEL PROYECTO: D. JOSÉ JUAN LÓPEZ ALONSO	EL ING. DE CAMINOS, CC. Y PR. DIRECTOR DEL PROYECTO: D. ANTONIO RUIZ-ROSO GÓMEZ	EXAMINANDO EL ING. DE CAMINOS, CC. Y PR. REPRESENTANTE DE LA ADMINISTRACIÓN: D. JOSÉ MANUEL BLANCO SEGARRA	ESCALAS: 1:500 UNE A1 ORIGINALES 0 5 10 15 20 25m GRÁFICAS	TÍTULO: PROYECTO DE CONSTRUCCIÓN. REORDENACIÓN Y MEJORAS EN LA N-432, DE BADAJOZ A GRANADA. TRAMO: ACCESO SUR A BADAJOZ. PP.KK. 1+500 AL 10+500. PROVINCIA DE BADAJOZ	CLAVE: 33-BA-3600	Nº DE PLANO: A-23 HOJA 1 DE 25	DESIGNACIÓN DEL PLANO: EXPROPIACIONES VÉRTICES DE POLIGONAL	FECHA: ENERO 2018 Nº EDICIÓN: REV-01

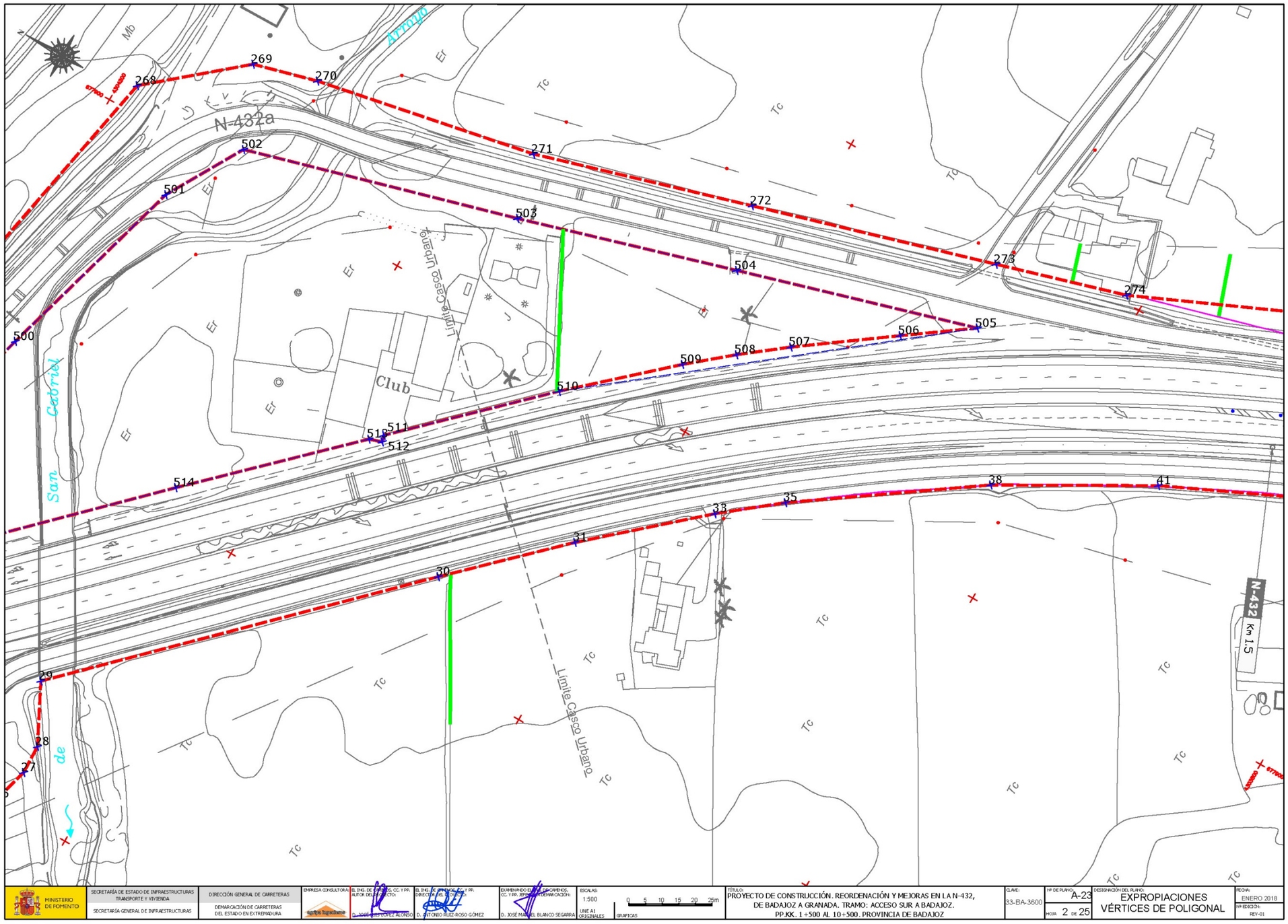
N
Mb
Arroyo
Er
Tc
N-432a
Límite Casco Urbano
Club
San Gabriel
de
N-432
Km 1.5
500
501
502
503
504
505
506
507
508
509
510
511
512
513
514
268
269
270
271
272
273
274
38
41
35
33
31
30
29
28
27
MINISTERIO DE FOMENTO
SECRETARÍA DE ESTADO DE INFRAESTRUCTURAS TRANSPORTE Y VIVIENDA
SECRETARÍA GENERAL DE INFRAESTRUCTURAS
DIRECCIÓN GENERAL DE CARRETERAS
DEMARCACIÓN DE CARRETERAS DEL ESTADO EN EXTREMADURA
EMPRESA CONSULTORA:
EL ING. DE CAMINOS, CC. Y PR. AUTOR DEL PROYECTO:
D. JOSÉ MARÍA LÓPEZ ALONSO
EL ING. DE CAMINOS, CC. Y PR. DIRECTOR DE LA OBRA:
D. ANTONIO RUIZ-ROSO GÓMEZ
EXAMINANDO EL PROYECTO: EL ING. DE CAMINOS, CC. Y PR. REPRESENTANTE DE LA ADMINISTRACIÓN:
D. JOSÉ MANUEL BLANCO SEGARRA
ESCALAS:
1:500
UNE A1 ORIGINALES
0 5 10 15 20 25m
GRÁFICAS
TÍTULO:
PROYECTO DE CONSTRUCCIÓN. REORDENACIÓN Y MEJORAS EN LA N-432, DE BADAJOZ A GRANADA. TRAMO: ACCESO SUR A BADAJOZ. PP.KK. 1+500 AL 10+500. PROVINCIA DE BADAJOZ
CLAVE:
33-BA-3600
Nº DE PLANO:
A-23
HOJA 2 DE 25
DESIGNACIÓN DEL PLANO:
EXPROPIACIONES
VÉRTICES DE POLIGONAL
FECHA:
ENERO 2018
Nº EDICIÓN:
REV-01

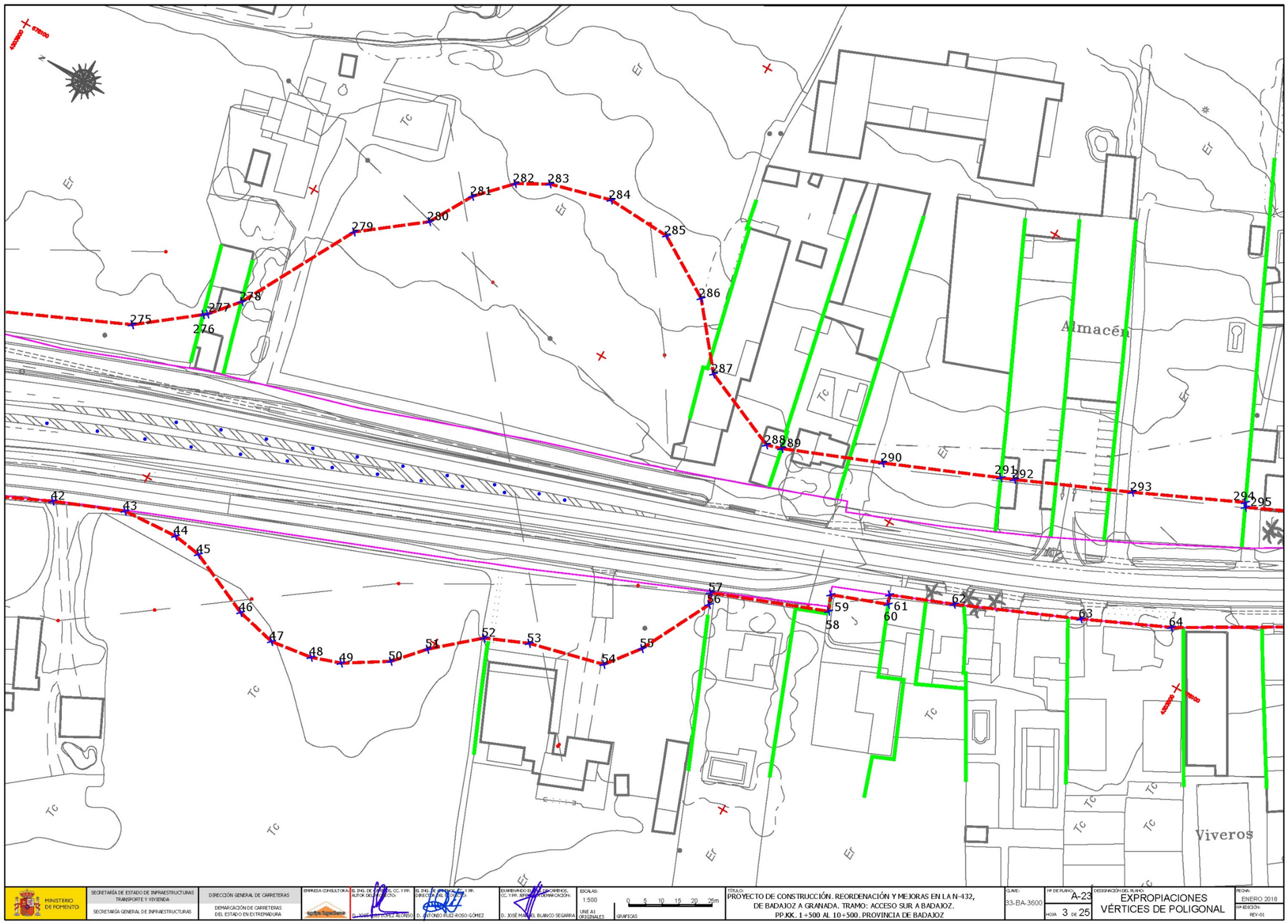
Almacén
Viveros
Tc
Ef
275
276
277
278
279
280
281
282
283
284
285
286
287
288
289
290
291
292
293
294
295
42
43
44
45
46
47
48
49
50
51
52
53
54
55
56
57
58
59
60
61
62
63
64
MINISTERIO DE FOMENTO
SECRETARÍA DE ESTADO DE INFRAESTRUCTURAS TRANSPORTE Y VIVIENDA
SECRETARÍA GENERAL DE INFRAESTRUCTURAS
DIRECCIÓN GENERAL DE CARRETERAS
DEMARCACIÓN DE CARRETERAS DEL ESTADO EN EXTREMADURA
EMPRESA CONSULTORA:
EL ING. DE CAMINOS, CC. Y PP. AUTOR DEL PROYECTO:
D. JOSÉ LUIS LÓPEZ ALONSO
EL ING. DE CAMINOS, C. Y PP. DIRECTOR DEL PROYECTO:
D. ANTONIO RUIZ-ROSO GÓMEZ
EXAMINANDO DEL CAMINOS, CC. Y PP., JEFE DE DEMARCACIÓN:
D. JOSÉ MANUEL BLANCO SEGARRA
ESCALAS: 1:500 UNE A1 ORIGINALES
0 5 10 15 20 25m
GRAFICAS
TÍTULO: PROYECTO DE CONSTRUCCIÓN. REORDENACIÓN Y MEJORAS EN LA N-432, DE BADAJOZ A GRANADA. TRAMO: ACCESO SUR A BADAJOZ. PP.KK. 1+500 AL 10+500. PROVINCIA DE BADAJOZ
CLAVE: 33-BA-3600
Nº DE PLANO: A-23
HOJA 3 DE 25
DESIGNACIÓN DEL PLANO: EXPROPIACIONES VÉRTICES DE POLIGONAL
FECHA: ENERO 2018
Nº EDICIÓN: REV-01

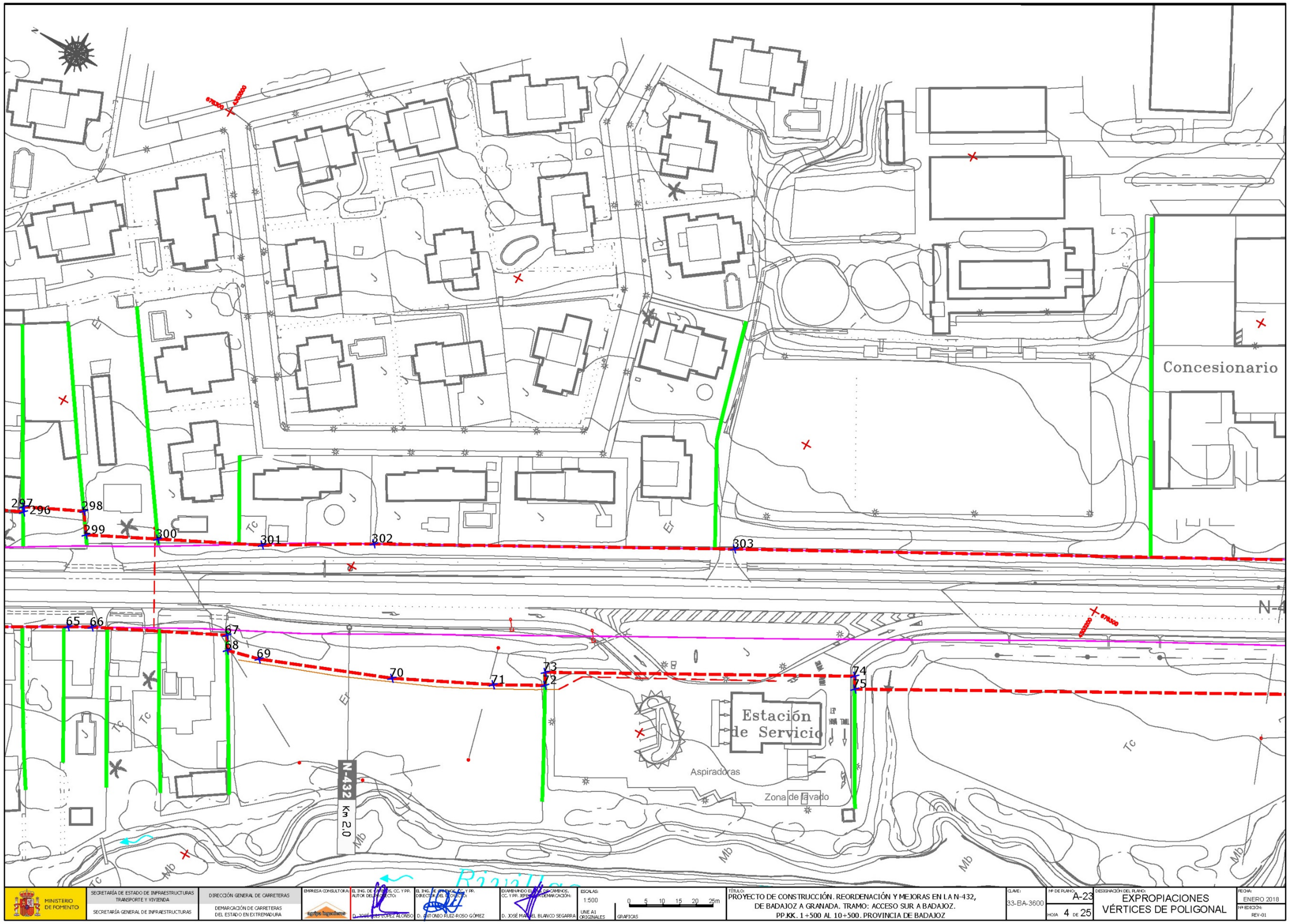
297
296
298
299
300
301
302
303
65
66
67
68
69
70
71
72
73
74
75
Concesionario
Estación de Servicio
Aspiradoras
Zona de lavado
N-432
Km 2.0
MINISTERIO DE FOMENTO
SECRETARÍA DE ESTADO DE INFRAESTRUCTURAS TRANSPORTE Y VIVIENDA
SECRETARÍA GENERAL DE INFRAESTRUCTURAS
DIRECCIÓN GENERAL DE CARRETERAS
DEMARCACIÓN DE CARRETERAS DEL ESTADO EN EXTREMADURA
ESCALAS: 1:500
UNE A1 ORIGINALES
0 5 10 15 20 25m
GRAFICAS
TÍTULO: PROYECTO DE CONSTRUCCIÓN. REORDENACIÓN Y MEJORAS EN LA N-432, DE BADAJOZ A GRANADA. TRAMO: ACCESO SUR A BADAJOZ. PP.KK. 1+500 AL 10+500. PROVINCIA DE BADAJOZ
CLAVE: 33-BA-3600
Nº DE PLANO: A-23
HOJA 4 DE 25
DESIGNACIÓN DEL PLANO: EXPROPIACIONES VÉRTICES DE POLIGONAL
FECHA: ENERO 2018
Nº EDICIÓN: REV-01

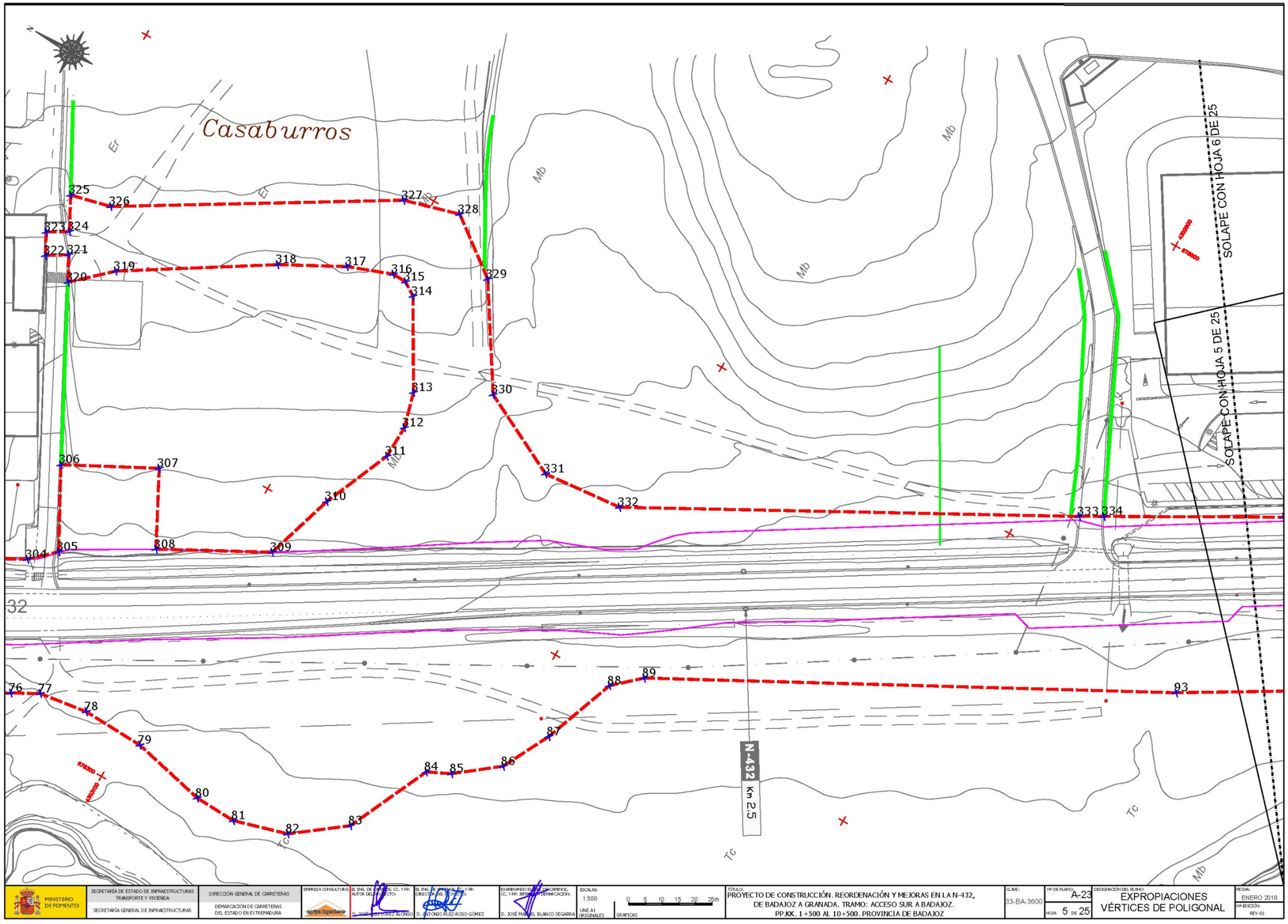
Casaburros
SOLAPE CON HOJA 6 DE 25
SOLAPE CON HOJA 5 DE 25
SOLAPE
N-432
Km 2,5
306
307
308
309
310
311
312
313
314
315
316
317
318
319
320
321
322
323
324
325
326
327
328
329
330
331
332
333
334
304
305
76
77
78
79
80
81
82
83
84
85
86
87
88
89
93
Mb
Er
TC
32
MINISTERIO DE FOMENTO
SECRETARÍA DE ESTADO DE INFRAESTRUCTURAS TRANSPORTE Y VIVIENDA
SECRETARÍA GENERAL DE INFRAESTRUCTURAS
DIRECCIÓN GENERAL DE CARRETERAS
DEMARCACIÓN DE CARRETERAS DEL ESTADO EN EXTREMADURA
EMPRESA CONSULTORA:
EL ING. DE CAMINOS, C. Y P.R. AUTOR DEL PROYECTO:
D. JOSÉ ANTONIO LÓPEZ ALONSO
EL ING. DE CAMINOS, C. Y P.R. DIRECTOR DEL PROYECTO:
D. ANTONIO RUIZ-ROSO GÓMEZ
EXAMINANDO EL PROYECTO:
D. JOSÉ MANUEL BLANCO SEGARRA
ESCALAS:
1:500
UNE A1 ORIGINALES
0 5 10 15 20 25m
GRAFICAS
TÍTULO:
PROYECTO DE CONSTRUCCIÓN. REORDENACIÓN Y MEJORAS EN LA N-432, DE BADAJOZ A GRANADA. TRAMO: ACCESO SUR A BADAJOZ.
PP.KK. 1+500 AL 10+500. PROVINCIA DE BADAJOZ
CLAVE:
33-BA-3600
Nº DE PLANO:
A-23
HOJA 5 DE 25
DESIGNACIÓN DEL PLANO:
EXPROPIACIONES
VÉRTICES DE POLIGONAL
FECHA:
ENERO 2018
Nº EDICIÓN:
REV-01

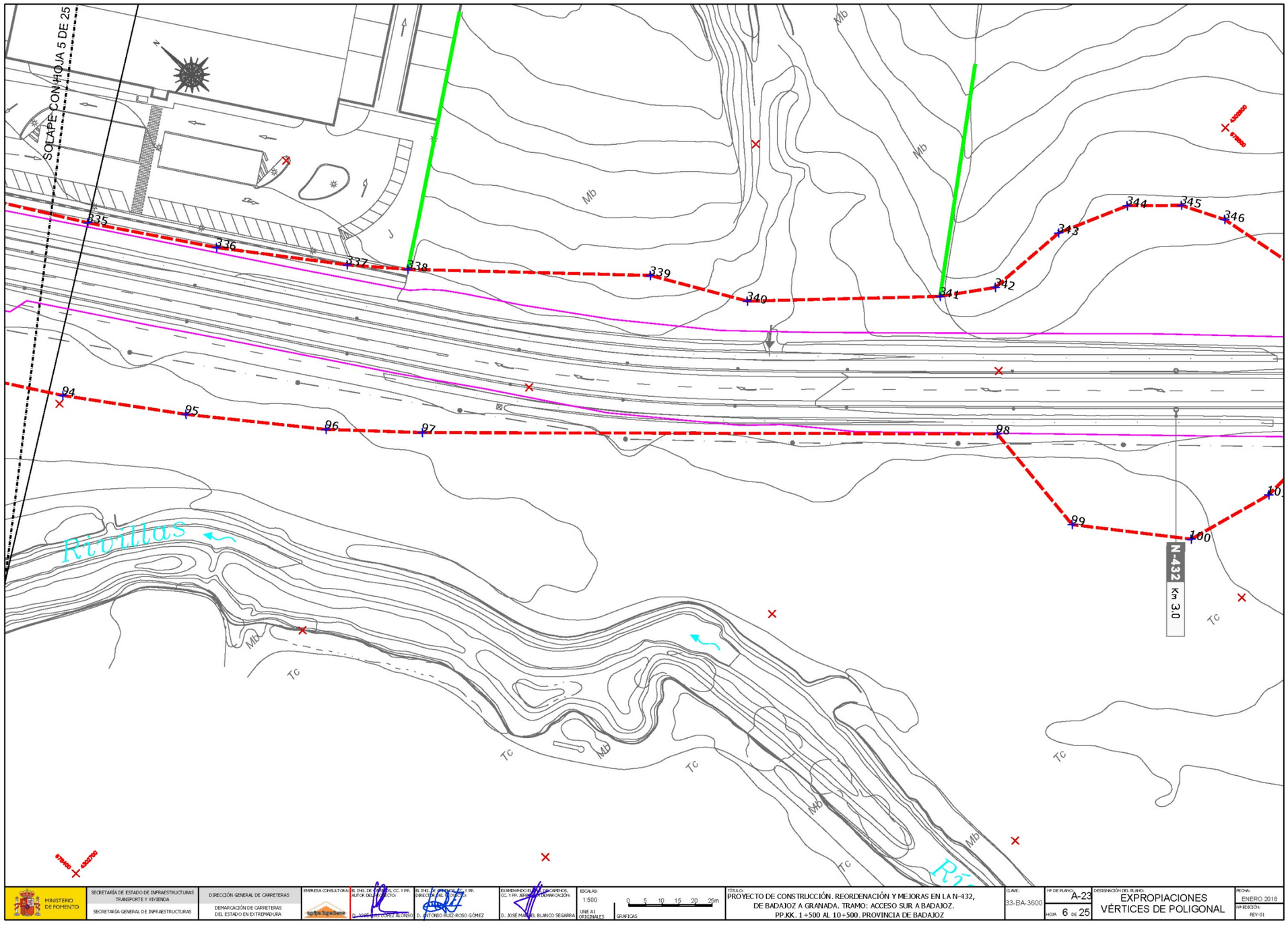
SOLAPE CON HOJA 5 DE 25
Mb
Tc
335
336
337
338
339
340
341
342
343
344
345
346
94
95
96
97
98
99
100
N-432
Km 3.0
Rivillas
MINISTERIO DE FOMENTO
SECRETARÍA DE ESTADO DE INFRAESTRUCTURAS TRANSPORTE Y VIVIENDA
SECRETARÍA GENERAL DE INFRAESTRUCTURAS
DIRECCIÓN GENERAL DE CARRETERAS
DEMARCACIÓN DE CARRETERAS DEL ESTADO EN EXTREMADURA
EMPRESA CONSULTORA:
EL ING. DE CAMINOS, CC. Y PP. AUTOR DEL PROYECTO:
D. JOSÉ LUIS LÓPEZ ALONSO
EL ING. DE CAMINOS, CC. Y PP. DIRECTOR DEL PROYECTO:
D. ANTONIO RUIZ-ROSO GÓMEZ
EXAMINANDO EL ING. DE CAMINOS, CC. Y PP. REPRESENTANTE DEMARCACIÓN:
D. JOSÉ MANUEL BLANCO SEGARRA
ESCALAS:
1:500
UNE A1 ORIGINALES
0 5 10 15 20 25m
GRAFICAS
TÍTULO:
PROYECTO DE CONSTRUCCIÓN. REORDENACIÓN Y MEJORAS EN LA N-432, DE BADAJOZ A GRANADA. TRAMO: ACCESO SUR A BADAJOZ.
PP.KK. 1+500 AL 10+500. PROVINCIA DE BADAJOZ
CLAVE:
33-BA-3600
Nº DE PLANO:
A-23
HOJA 6 DE 25
DESIGNACIÓN DEL PLANO:
EXPROPIACIONES
VÉRTICES DE POLIGONAL
FECHA:
ENERO 2018
Nº EDICIÓN:
REV-01

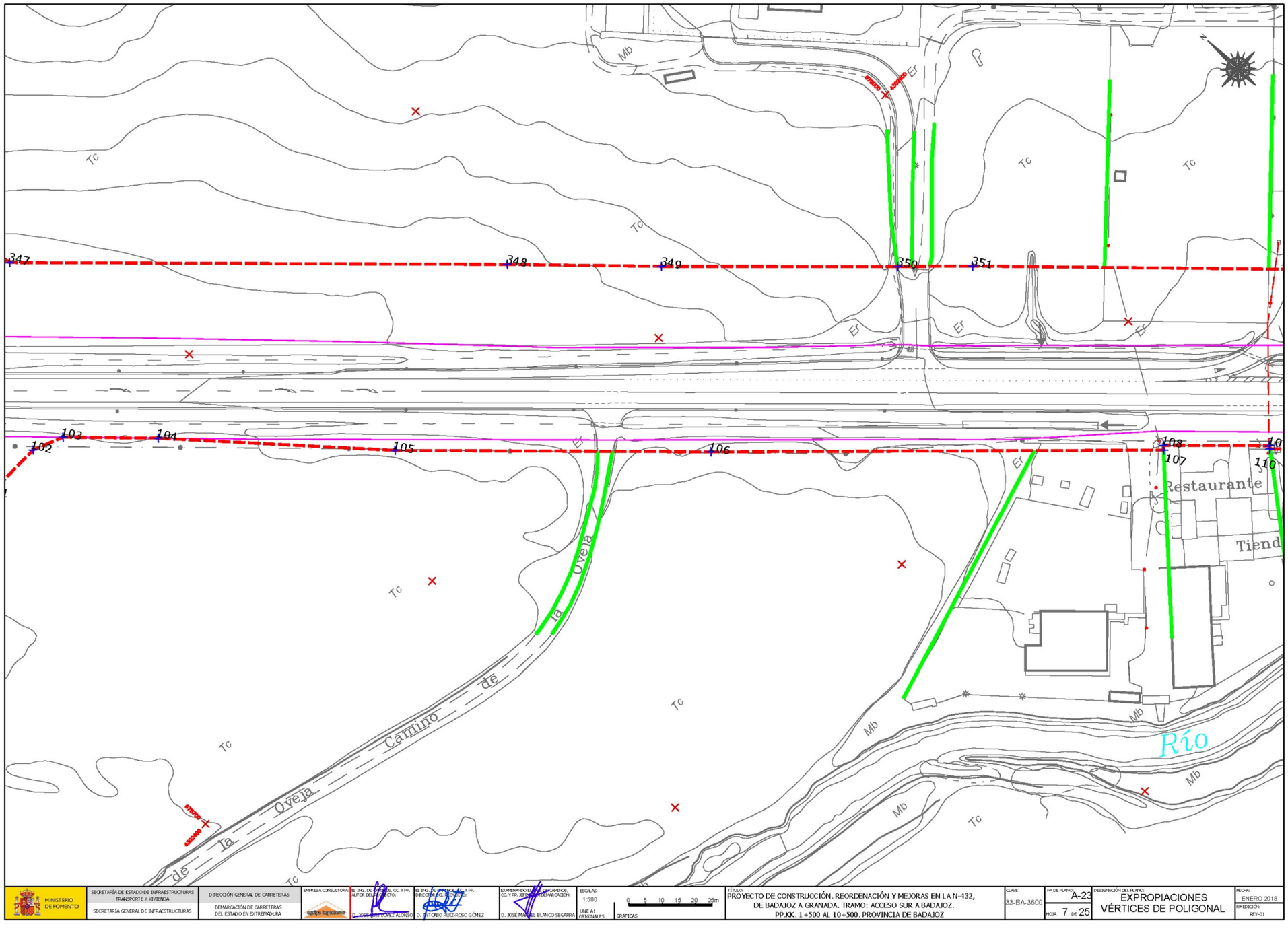
Mb
Er
Tc
347
348
349
350
351
102
103
104
105
106
107
108
110
Restaurante
Tiend
Río
Camino de la Oveja
MINISTERIO DE FOMENTO
SECRETARÍA DE ESTADO DE INFRAESTRUCTURAS TRANSPORTE Y VIVIENDA
SECRETARÍA GENERAL DE INFRAESTRUCTURAS
DIRECCIÓN GENERAL DE CARRETERAS
DEMARCACIÓN DE CARRETERAS DEL ESTADO EN EXTREMADURA
EMPRESA CONSULTORA:
EL ING. DE CAMINOS, CC. Y PP. AUTOR DEL PROYECTO:
D. JOSÉ LUIS LÓPEZ ALONSO
EL ING. DE CAMINOS, CC. Y PP. DIRECTOR DEL PROYECTO:
D. ANTONIO RUIZ-ROSO GÓMEZ
EXAMINANDO EL ING. DE CAMINOS, CC. Y PP. REPRESENTANTE DEMARCACIÓN:
D. JOSÉ MANUEL BLANCO SEGARRA
ESCALAS:
1:500
LINE A1 ORIGINALES
0 5 10 15 20 25m
GRAFICAS
TÍTULO:
PROYECTO DE CONSTRUCCIÓN. REORDENACIÓN Y MEJORAS EN LA N-432, DE BADAJOZ A GRANADA. TRAMO: ACCESO SUR A BADAJOZ. PP.KK. 1+500 AL 10+500. PROVINCIA DE BADAJOZ
CLAVE:
33-BA-3600
Nº DE PLANO:
A-23
HOJA 7 DE 25
DESIGNACIÓN DEL PLANO:
EXPROPIACIONES VÉRTICES DE POLIGONAL
FECHA:
ENERO 2018
Nº EDICIÓN:
REV-01

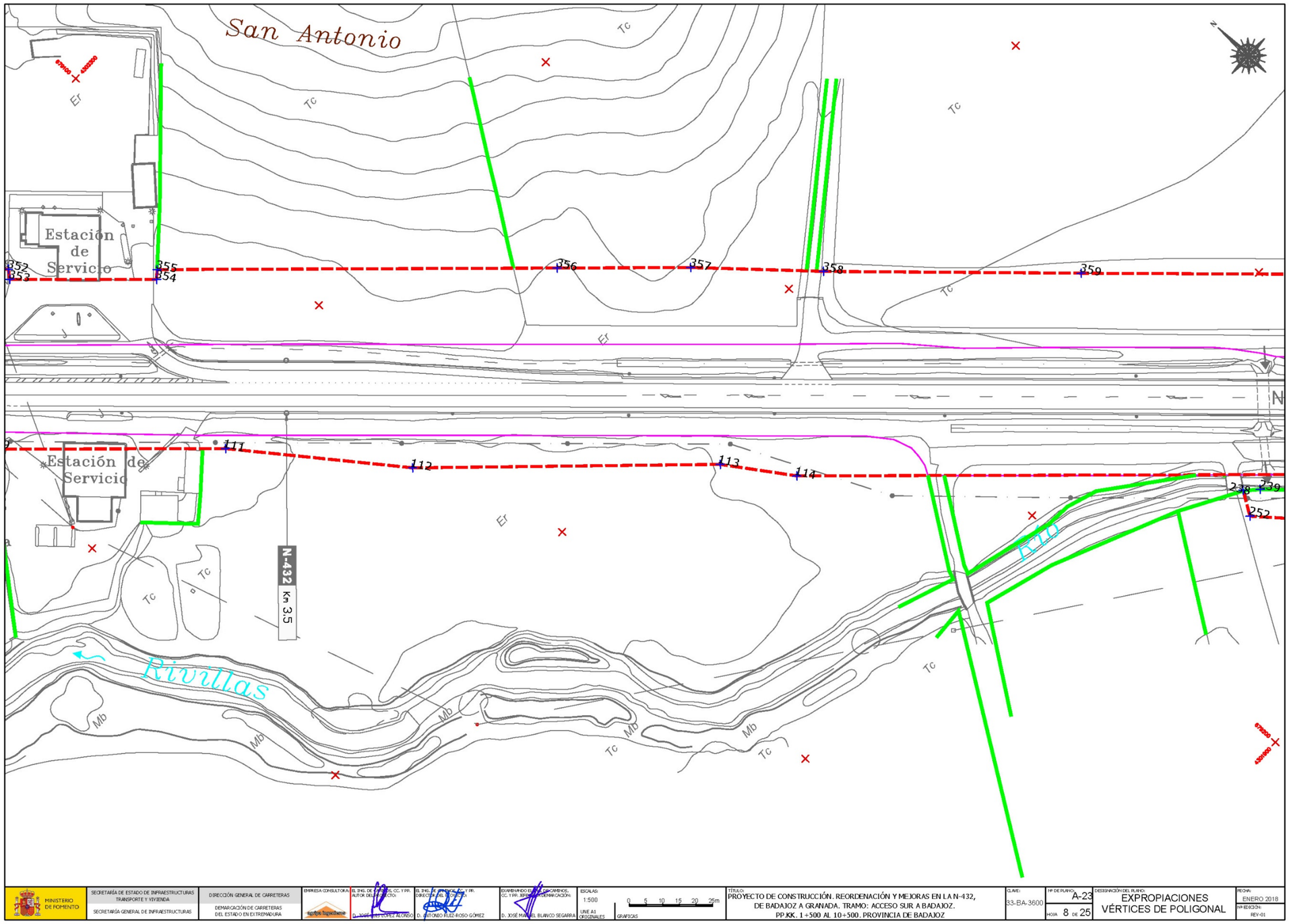

MINISTERIO DE FOMENTO	SECRETARÍA DE ESTADO DE INFRAESTRUCTURAS TRANSPORTE Y VIVIENDA SECRETARÍA GENERAL DE INFRAESTRUCTURAS	DIRECCIÓN GENERAL DE CARRETERAS DEMARCACIÓN DE CARRETERAS DEL ESTADO EN EXTREMADURA	EMPRESA CONSULTORA:	EL ING. DE CAMINOS, CC. Y PP. AUTOR DEL PROYECTO: D. JOSÉ LUIS LÓPEZ ALONSO	EL ING. DE CAMINOS, CC. Y PP. DIRECTOR DEL PROYECTO: D. ANTONIO RUIZ-ROSO GÓMEZ	EXAMINANDO EL ING. DE CAMINOS, CC. Y PP., REPRESENTANTE DEMARCACIÓN: D. JOSÉ MANUEL BLANCO SEGARRA	ESCALAS: 1:500 UNE A1 ORIGINALES 0 5 10 15 20 25m GRAFICAS	TÍTULO: PROYECTO DE CONSTRUCCIÓN. REORDENACIÓN Y MEJORAS EN LA N-432, DE BADAJOZ A GRANADA. TRAMO: ACCESO SUR A BADAJOZ. PP.KK. 1+500 AL 10+500. PROVINCIA DE BADAJOZ	CLAVE: 33-BA-3600	Nº DE PLANO: A-23 HOJA 8 DE 25	DESIGNACIÓN DEL PLANO: EXPROPIACIONES VÉRTICES DE POLIGONAL	FECHA: ENERO 2018 Nº EDICIÓN: REV-01

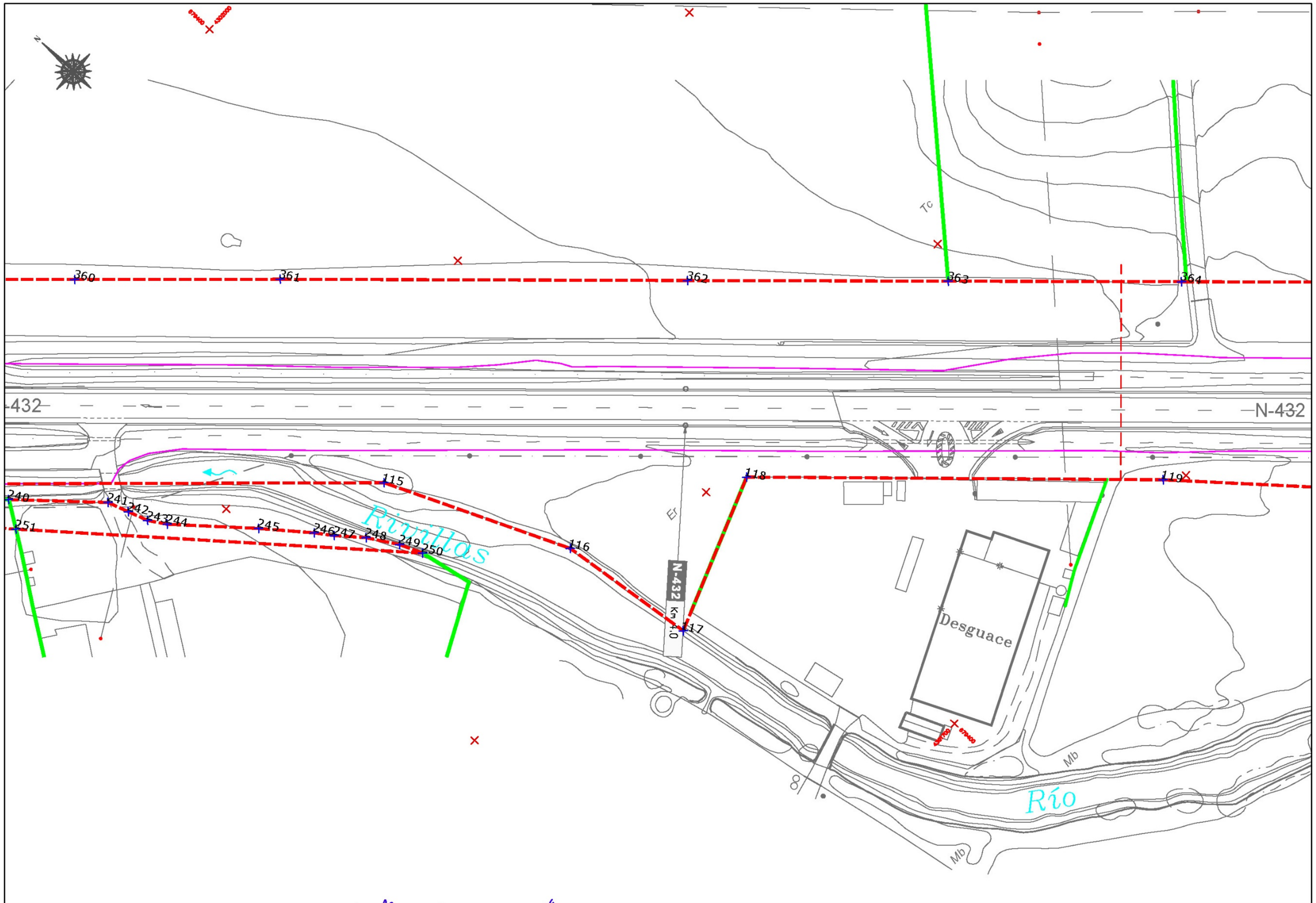

MINISTERIO DE FOMENTO	SECRETARÍA DE ESTADO DE INFRAESTRUCTURAS TRANSPORTE Y VIVIENDA SECRETARÍA GENERAL DE INFRAESTRUCTURAS	DIRECCIÓN GENERAL DE CARRETERAS DEMARCACIÓN DE CARRETERAS DEL ESTADO EN EXTREMADURA	EMPRESA CONSULTORA: agripa ingenieros	EL ING. DE CAMINOS, CC. Y PP. AUTOR DEL PROYECTO: D. JOSÉ LUIS LÓPEZ ALONSO	EL ING. DE CAMINOS, CC. Y PP. DIRECTOR DEL PROYECTO: D. ANTONIO RUIZ-ROSO GÓMEZ	EXAMINANDO EL ING. DE CAMINOS, CC. Y PP. JEFE DE LA DEMARCACIÓN: D. JOSÉ MANUEL BLANCO SEGARRA	ESCALAS: 1:500 UNE A1 ORIGINALES	0 5 10 15 20 25m GRAFICAS	TÍTULO: PROYECTO DE CONSTRUCCIÓN. REORDENACIÓN Y MEJORAS EN LA N-432, DE BADAJOZ A GRANADA. TRAMO: ACCESO SUR A BADAJOZ. PP.KK. 1+500 AL 10+500. PROVINCIA DE BADAJOZ	CLAVE: 33-BA-3600	Nº DE PLANO: A-23 HOJA 9 DE 25	DESIGNACIÓN DEL PLANO: EXPROPIACIONES VÉRTICES DE POLIGONAL	FECHA: ENERO 2018 Nº EDICIÓN: REV-01

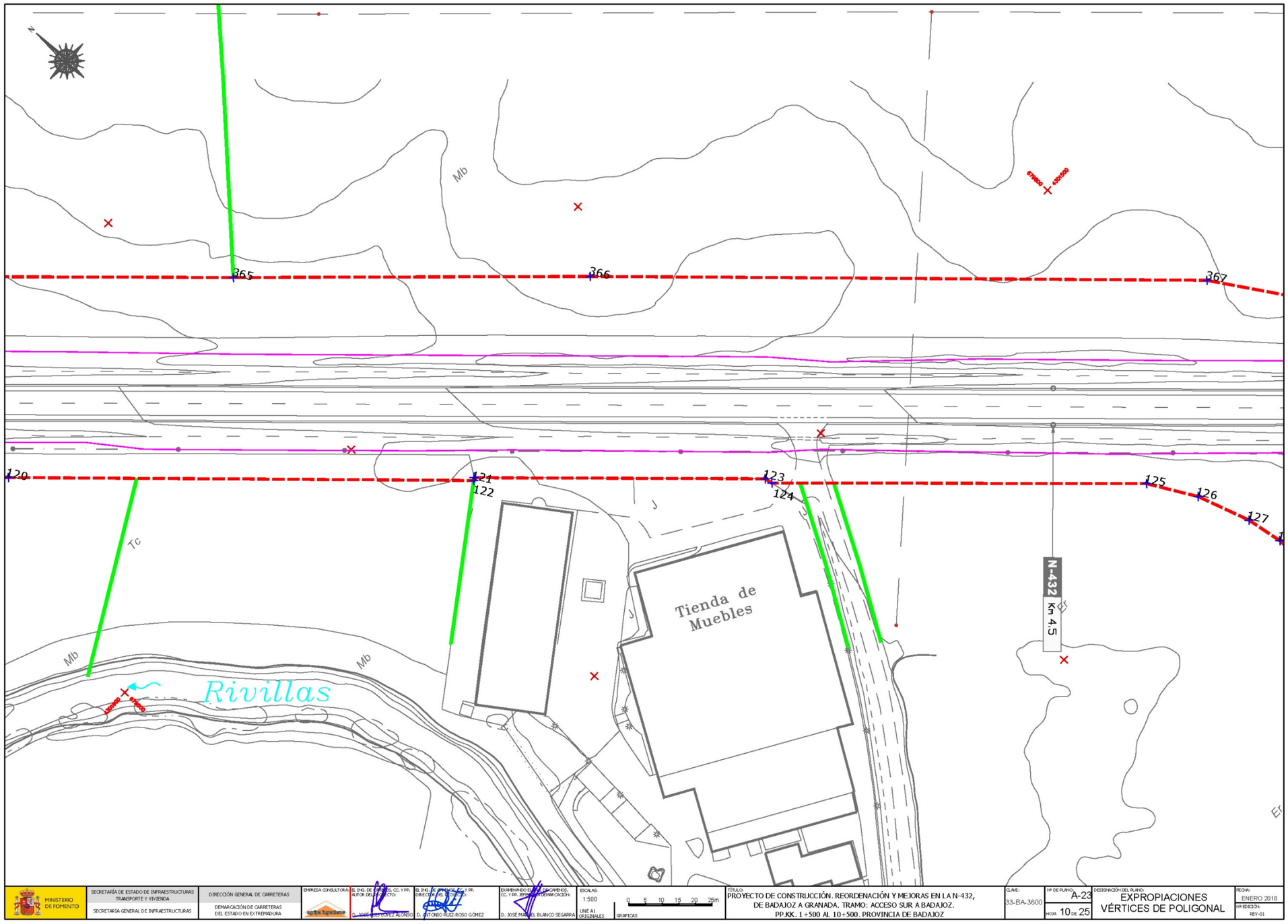
N
Mb
365
366
367
120
121
122
123
124
125
126
127
Tc
Mb
Mb
Rivillas
Tienda de Muebles
N-432
Km 4+5
MINISTERIO DE FOMENTO
SECRETARÍA DE ESTADO DE INFRAESTRUCTURAS TRANSPORTE Y VIVIENDA
SECRETARÍA GENERAL DE INFRAESTRUCTURAS
DIRECCIÓN GENERAL DE CARRETERAS
DEMARCACIÓN DE CARRETERAS DEL ESTADO EN EXTREMADURA
EMPRESA CONSULTORA:
EL ING. DE CAMINOS, CC. Y PR. AUTOR DEL PROYECTO:
D. JOSÉ [illegible] LÓPEZ ALONSO
EL ING. DE CAMINOS, CC. Y PR. DIRECTOR DE LA OBRA:
D. ANTONIO RUIZ-ROSO GÓMEZ
EXAMINANDO DEPARTAMENTO DE CAMINOS, CC. Y PR. REPRESENTANTE DE LA ADMINISTRACIÓN:
D. JOSÉ MANUEL BLANCO SEGARRA
ESCALAS:
1:500
UNE A1 ORIGINALES
0 5 10 15 20 25m
GRAFICAS
TÍTULO:
PROYECTO DE CONSTRUCCIÓN. REORDENACIÓN Y MEJORAS EN LA N-432, DE BADAJOZ A GRANADA. TRAMO: ACCESO SUR A BADAJOZ.
PP.KK. 1+500 AL 10+500. PROVINCIA DE BADAJOZ
CLAVE:
33-BA-3600
Nº DE PLANO:
A-23
HOJA 10 DE 25
DESIGNACIÓN DEL PLANO:
EXPROPIACIONES
VÉRTICES DE POLIGONAL
FECHA:
ENERO 2018
Nº EDICIÓN:
REV-01

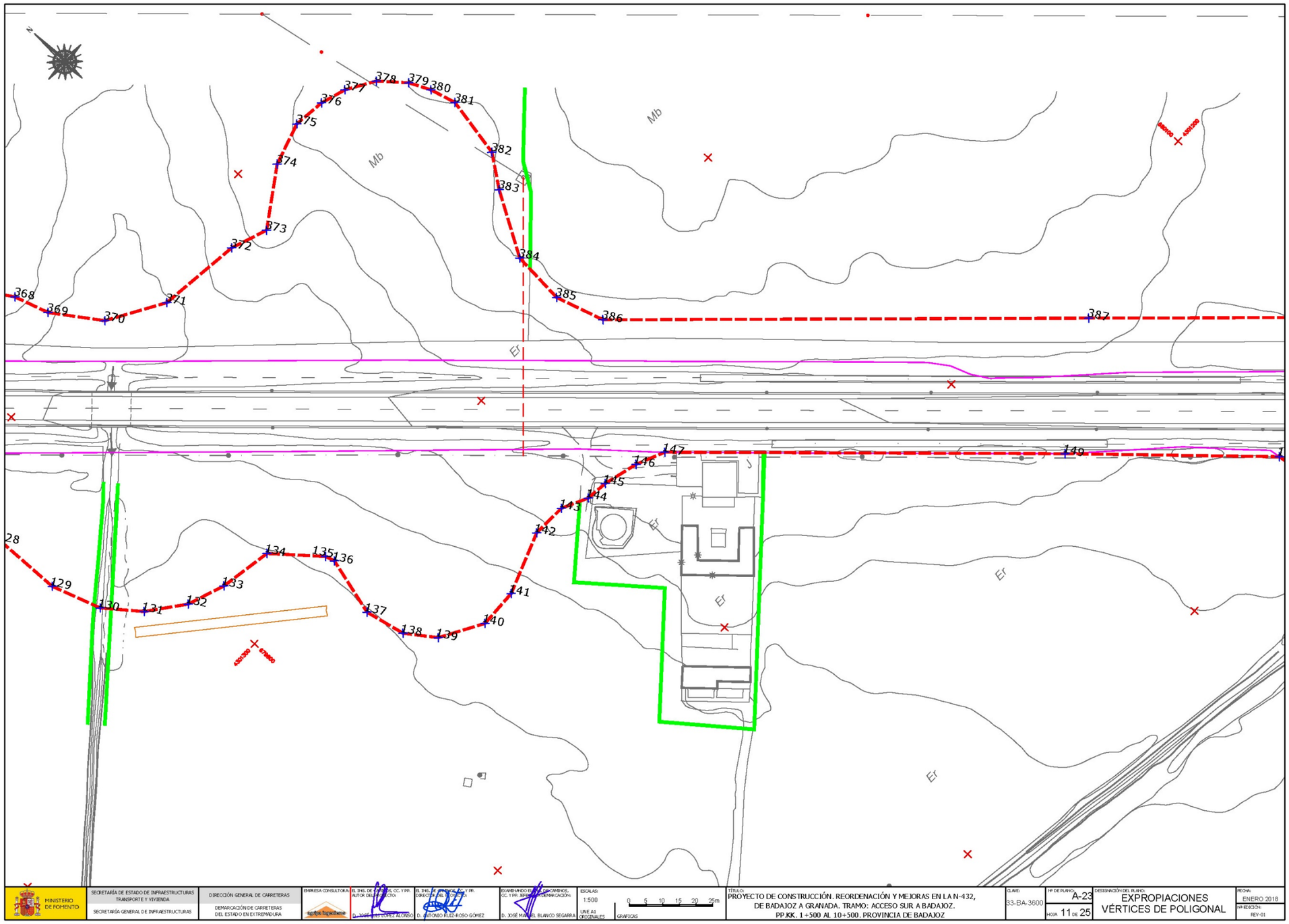
368
369
370
371
372
373
374
375
376
377
378
379
380
381
382
383
384
385
386
387
Mb
Er
28
129
130
131
132
133
134
135
136
137
138
139
140
141
142
143
144
145
146
147
149
MINISTERIO DE FOMENTO
SECRETARÍA DE ESTADO DE INFRAESTRUCTURAS TRANSPORTE Y VIVIENDA
SECRETARÍA GENERAL DE INFRAESTRUCTURAS
DIRECCIÓN GENERAL DE CARRETERAS
DEMARCACIÓN DE CARRETERAS DEL ESTADO EN EXTREMADURA
EMPRESA CONSULTORA:
EL ING. DE CAMINOS, CC. Y PP. AUTOR DEL PROYECTO:
D. JOSÉ LUIS LÓPEZ ALONSO
EL ING. DE CAMINOS, CC. Y PP. DIRECTOR DEL PROYECTO:
D. ANTONIO RUIZ-ROSO GÓMEZ
EXAMINANDO EL ING. DE CAMINOS, CC. Y PP. JEFE DE LA DEMARCACIÓN:
D. JOSÉ MANUEL BLANCO SEGARRA
ESCALAS:
1:500
LINE A1 ORIGINALES
0 5 10 15 20 25m
GRAFICAS
TÍTULO:
PROYECTO DE CONSTRUCCIÓN. REORDENACIÓN Y MEJORAS EN LA N-432, DE BADAJOZ A GRANADA. TRAMO: ACCESO SUR A BADAJOZ. PP.KK. 1+500 AL 10+500. PROVINCIA DE BADAJOZ
CLAVE:
33-BA-3600
Nº DE PLANO:
A-23
HOJA 11 DE 25
DESIGNACIÓN DEL PLANO:
EXPROPIACIONES VÉRTICES DE POLIGONAL
FECHA:
ENERO 2018
Nº EDICIÓN:
REV-01

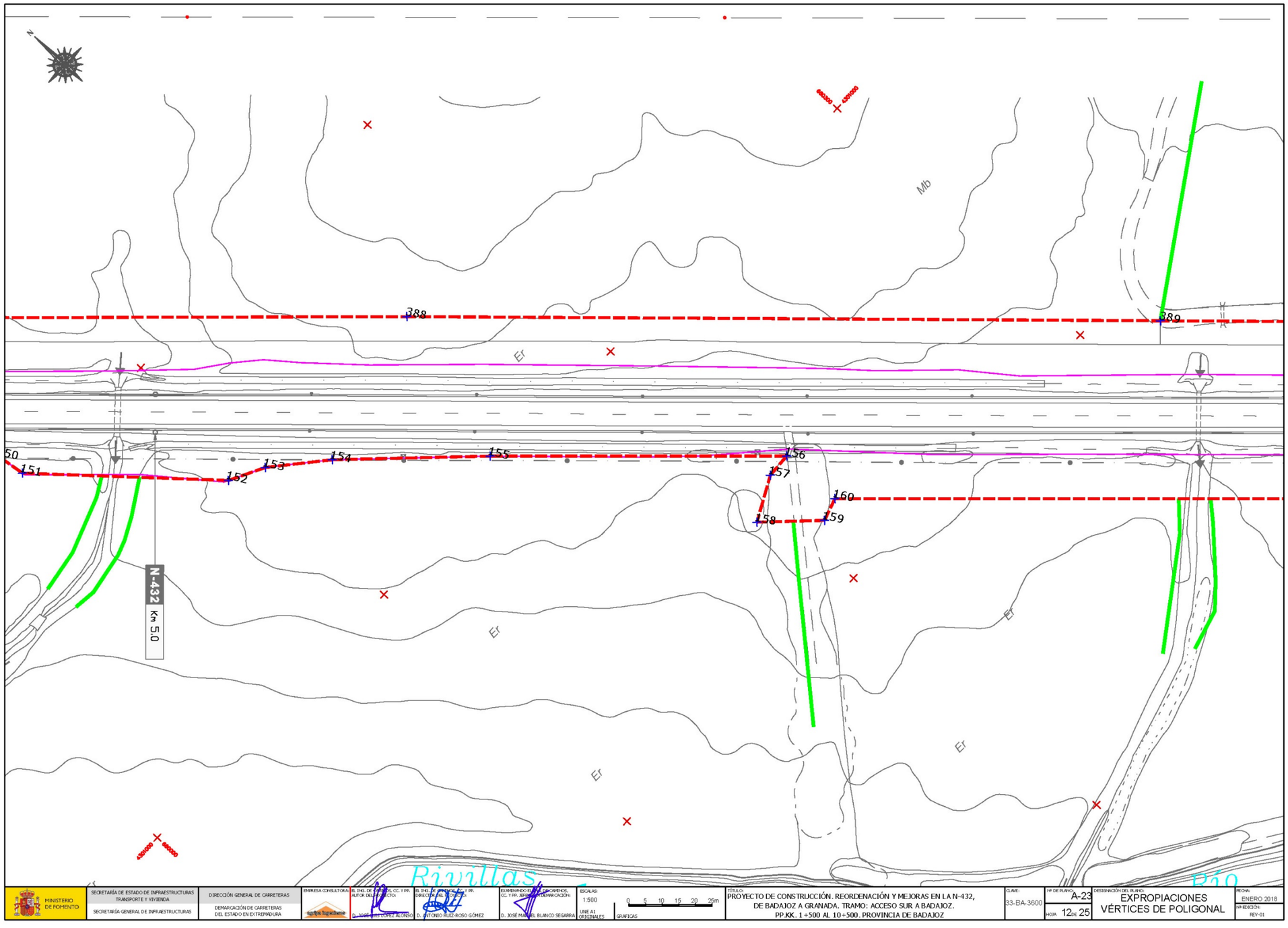
N
Mb
388
389
Er
50
151
152
153
154
155
156
157
158
159
160
N-432
Km 5.0
MINISTERIO DE FOMENTO
SECRETARÍA DE ESTADO DE INFRAESTRUCTURAS TRANSPORTE Y VIVIENDA
SECRETARÍA GENERAL DE INFRAESTRUCTURAS
DIRECCIÓN GENERAL DE CARRETERAS
DEMARCACIÓN DE CARRETERAS DEL ESTADO EN EXTREMADURA
EMPRESA CONSULTORA:
EL ING. DE CAMINOS, CC. Y PR. AUTOR DEL PROYECTO:
D. JOSÉ JUAN LÓPEZ ALONSO
EL ING. DE CAMINOS, CC. Y PR. DIRECTOR DE LA OBRA:
D. ANTONIO RUIZ-ROSO GÓMEZ
EXAMINANDO EL PROYECTO LOS INGENIEROS, CC. Y PR. REPRESENTANTES DE LA ADMINISTRACIÓN:
D. JOSÉ MANUEL BLANCO SEGARRA
ESCALAS:
1:500
UNE A1 ORIGINALES
0 5 10 15 20 25m
GRAFICAS
TÍTULO:
PROYECTO DE CONSTRUCCIÓN. REORDENACIÓN Y MEJORAS EN LA N-432, DE BADAJOZ A GRANADA. TRAMO: ACCESO SUR A BADAJOZ.
PP.KK. 1+500 AL 10+500. PROVINCIA DE BADAJOZ
CLAVE:
33-BA-3600
Nº DE PLANO:
A-23
HOJA 12 DE 25
DESIGNACIÓN DEL PLANO:
EXPROPIACIONES
VÉRTICES DE POLIGONAL
FECHA:
ENERO 2018
Nº EDICIÓN:
REV-01

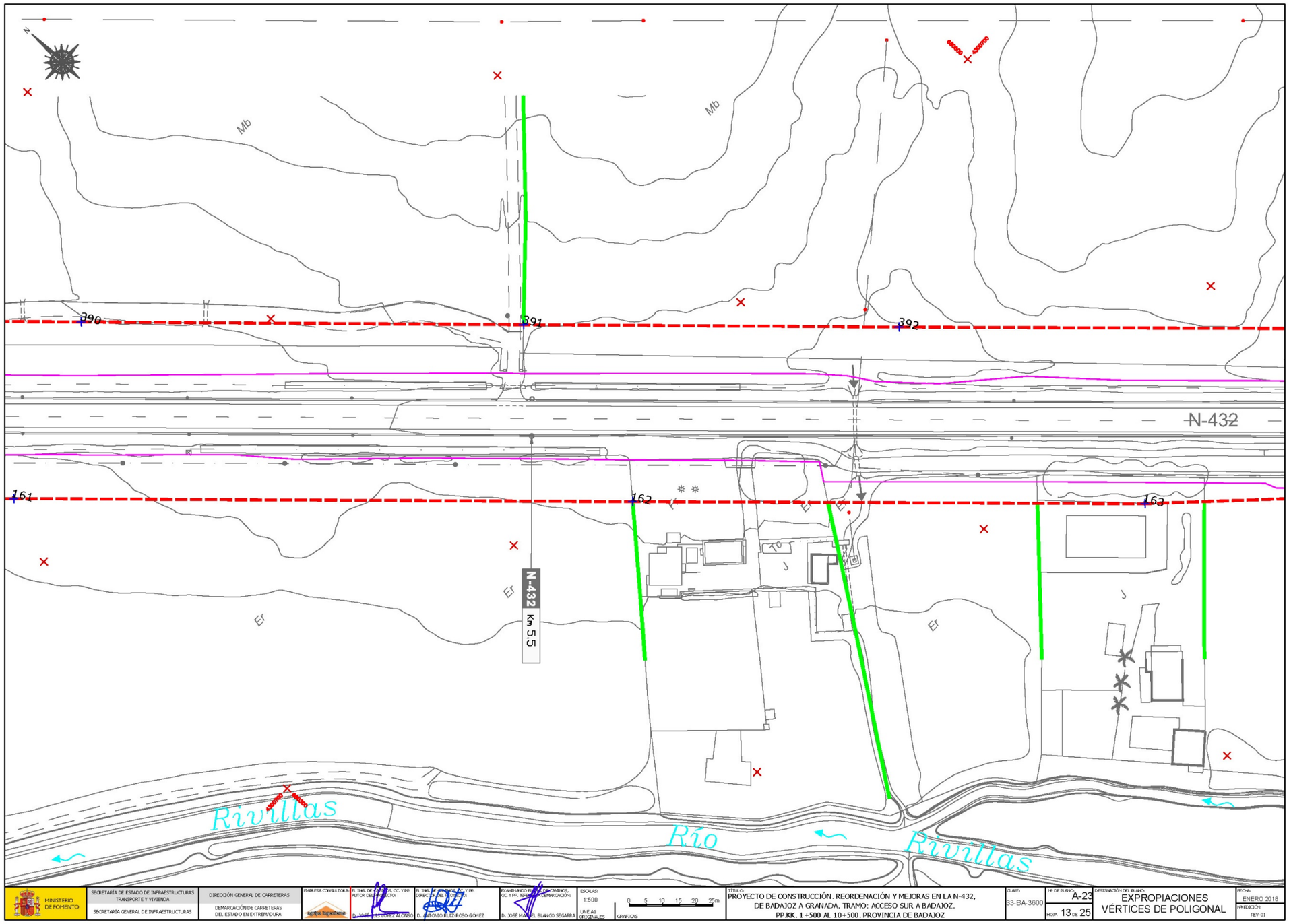
N
Mb
Mb
390
391
392
N-432
161
162
163
N-432
KM 55
Rivillas
Río
Rivillas
MINISTERIO DE FOMENTO
SECRETARÍA DE ESTADO DE INFRAESTRUCTURAS TRANSPORTE Y VIVIENDA
SECRETARÍA GENERAL DE INFRAESTRUCTURAS
DIRECCIÓN GENERAL DE CARRETERAS
DEMARCACIÓN DE CARRETERAS DEL ESTADO EN EXTREMADURA
EMPRESA CONSULTORA:
AUTOR DEL PROYECTO:
D. JOSÉ LUIS LÓPEZ ALONSO
DIRECTOR DEL PROYECTO:
D. ANTONIO RUIZ-ROSO GÓMEZ
EXAMINADO Y AUTORIZADO:
D. JOSÉ MANUEL BLANCO SEGARRA
ESCALAS:
1:500
UNE A1 ORIGINALES
0 5 10 15 20 25m
GRÁFICAS
TÍTULO:
PROYECTO DE CONSTRUCCIÓN. REORDENACIÓN Y MEJORAS EN LA N-432, DE BADAJOZ A GRANADA. TRAMO: ACCESO SUR A BADAJOZ.
PP.KK. 1+500 AL 10+500. PROVINCIA DE BADAJOZ
CLAVE:
33-BA-3600
Nº DE PLANO:
A-23
HOJA 13 DE 25
DESIGNACIÓN DEL PLANO:
EXPROPIACIONES
VÉRTICES DE POLIGONAL
FECHA:
ENERO 2018
Nº EDICIÓN:
REV-01

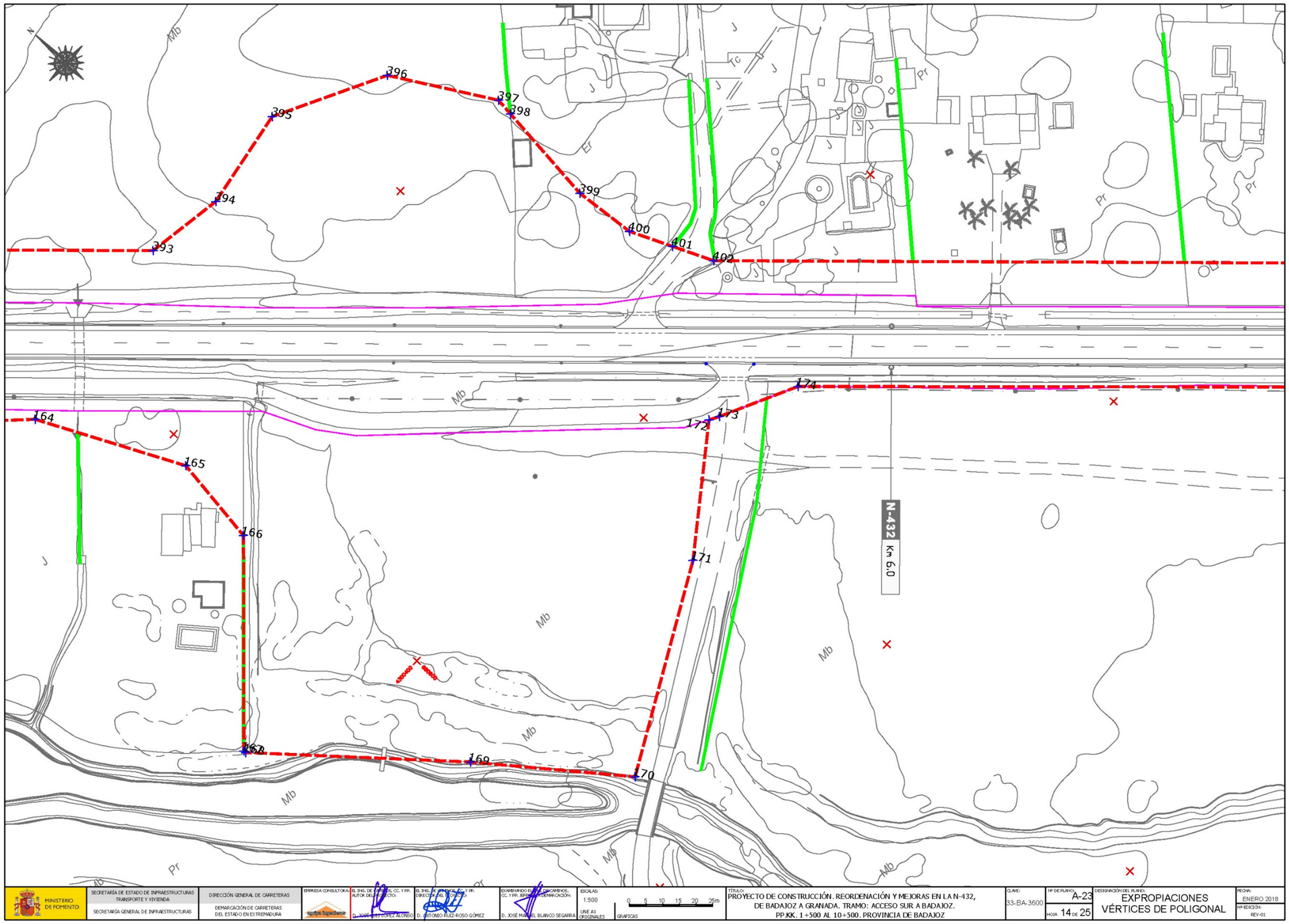
393
394
395
396
397
398
399
400
401
402
164
165
166
167
169
170
171
172
173
174
N-432
Km 6.0
MINISTERIO DE FOMENTO
SECRETARÍA DE ESTADO DE INFRAESTRUCTURAS TRANSPORTE Y VIVIENDA
SECRETARÍA GENERAL DE INFRAESTRUCTURAS
DIRECCIÓN GENERAL DE CARRETERAS
DEMARCACIÓN DE CARRETERAS DEL ESTADO EN EXTREMADURA
EMPRESA CONSULTORA:
EL ING. DE CAMINOS, CC. Y PP. AUTOR DEL PROYECTO:
D. JOSÉ LUIS LÓPEZ ALONSO
EL ING. DE CAMINOS, CC. Y PP. DIRECTOR DEL PROYECTO:
D. ANTONIO RUIZ-ROSO GÓMEZ
EXAMINANDO EL ING. DE CAMINOS, CC. Y PP. JEFE DE LA DEMARCACIÓN:
D. JOSÉ MANUEL BLANCO SEGARRA
ESCALAS:
1:500
UNE A1 ORIGINALES
0 5 10 15 20 25m
GRAFICAS
TÍTULO:
PROYECTO DE CONSTRUCCIÓN. REORDENACIÓN Y MEJORAS EN LA N-432, DE BADAJOZ A GRANADA. TRAMO: ACCESO SUR A BADAJOZ. PP.KK. 1+500 AL 10+500. PROVINCIA DE BADAJOZ
CLAVE:
33-BA-3600
Nº DE PLANO:
A-23
HOJA 14 DE 25
DESIGNACIÓN DEL PLANO:
EXPROPIACIONES VÉRTICES DE POLIGONAL
FECHA:
ENERO 2018
Nº EDICIÓN:
REV-01

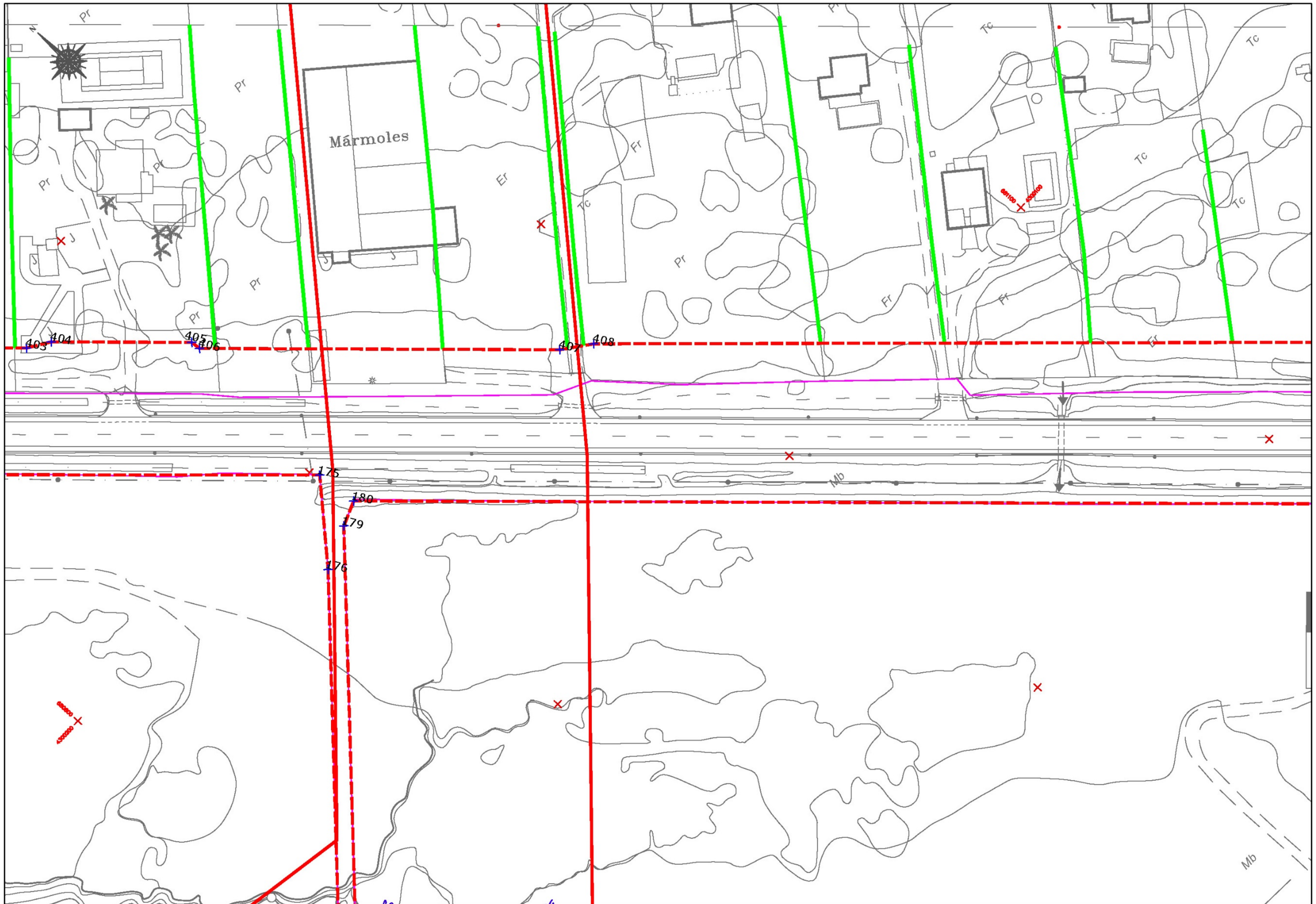

MINISTERIO DE FOMENTO	SECRETARÍA DE ESTADO DE INFRAESTRUCTURAS TRANSPORTE Y VIVIENDA SECRETARÍA GENERAL DE INFRAESTRUCTURAS	DIRECCIÓN GENERAL DE CARRETERAS DEMARCACIÓN DE CARRETERAS DEL ESTADO EN EXTREMADURA	EMPRESA CONSULTORA: agripa ingenieros	EL ING. DE CAMINOS, CC. Y PP. AUTOR DEL PROYECTO: D. JOSÉ LUIS LÓPEZ ALONSO	EL ING. DE CAMINOS, CC. Y PP. DIRECTOR DEL PROYECTO: D. ANTONIO RUIZ-ROSO GÓMEZ	EXAMINANDO EL ING. DE CAMINOS, CC. Y PP. JEFE DE LA DEMARCACIÓN: D. JOSÉ MANUEL BLANCO SEGARRA	ESCALAS: 1:500 UNE A1 ORIGINALES	0 5 10 15 20 25m GRAFICAS	TÍTULO: PROYECTO DE CONSTRUCCIÓN. REORDENACIÓN Y MEJORAS EN LA N-432, DE BADAJOZ A GRANADA. TRAMO: ACCESO SUR A BADAJOZ. PP.KK. 1+500 AL 10+500. PROVINCIA DE BADAJOZ	CLAVE: 33-BA-3600	Nº DE PLANO: A-23 HOJA 15 DE 25

DESIGNACIÓN DEL PLANO: EXPROPIACIONES VÉRTICES DE POLIGONAL	FECHA: ENERO 2018 Nº EDICIÓN: REV-01

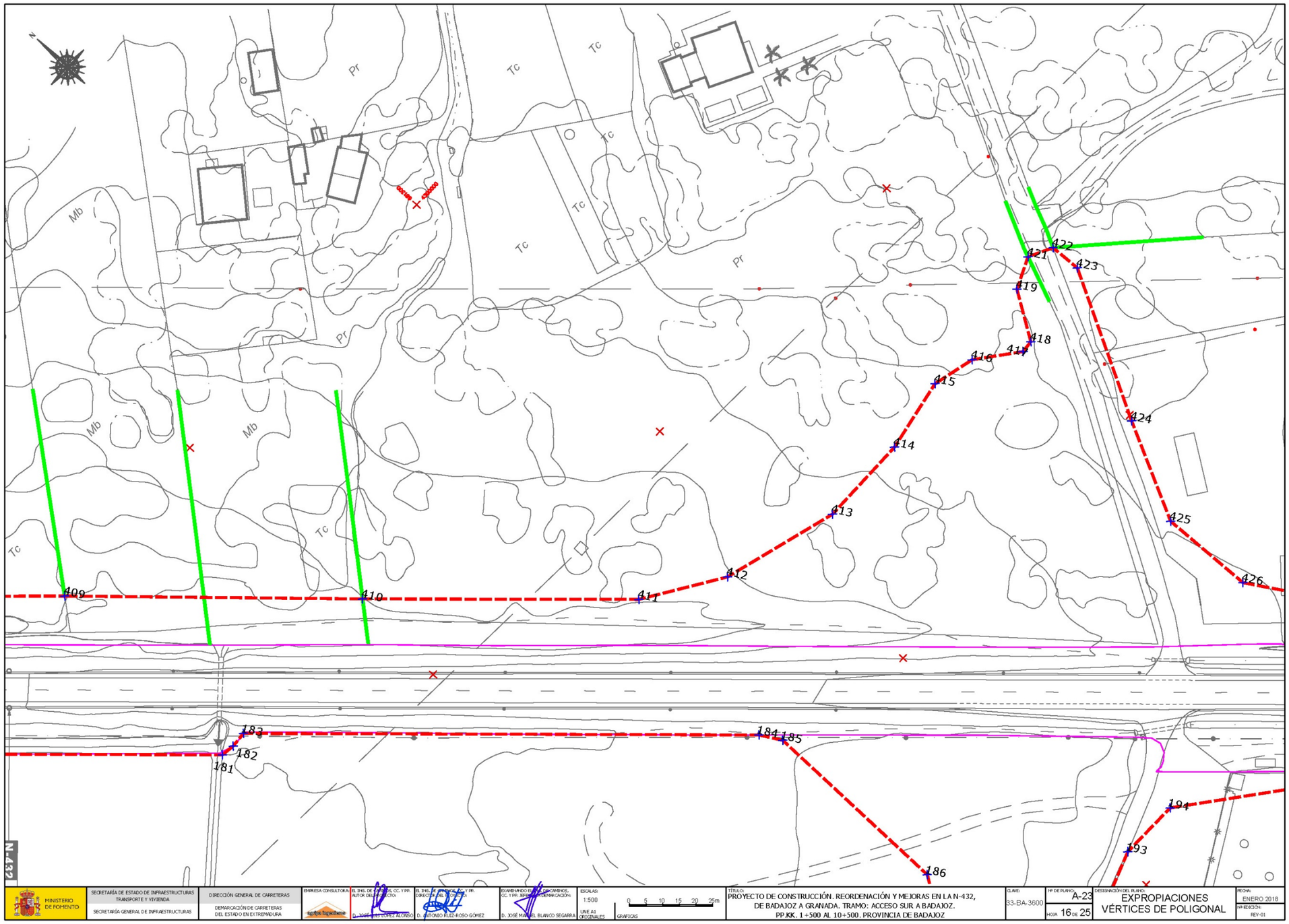
N
Pr
Tc
Mb
409
410
411
412
413
414
415
416
417
418
419
421
422
423
424
425
426
181
182
183
184
185
186
193
194
N-432
MINISTERIO DE FOMENTO
SECRETARÍA DE ESTADO DE INFRAESTRUCTURAS TRANSPORTE Y VIVIENDA
SECRETARÍA GENERAL DE INFRAESTRUCTURAS
DIRECCIÓN GENERAL DE CARRETERAS
DEMARCACIÓN DE CARRETERAS DEL ESTADO EN EXTREMADURA
EMPRESA CONSULTORA:
EL ING. DE CAMINOS, CC. Y PP. AUTOR DEL PROYECTO:
D. JOSÉ LUIS LÓPEZ ALONSO
EL ING. DE CAMINOS, CC. Y PP. DIRECTOR DEL PROYECTO:
D. ANTONIO RUIZ-ROSO GÓMEZ
EXAMINANDO EL ING. DE CAMINOS, CC. Y PP. REPRESENTANTE DEMARCACIÓN:
D. JOSÉ MANUEL BLANCO SEGARRA
ESCALAS:
1:500
UNE A1 ORIGINALES
0 5 10 15 20 25m
GRAFICAS
TÍTULO:
PROYECTO DE CONSTRUCCIÓN. REORDENACIÓN Y MEJORAS EN LA N-432, DE BADAJOZ A GRANADA. TRAMO: ACCESO SUR A BADAJOZ. PP.KK. 1+500 AL 10+500. PROVINCIA DE BADAJOZ
CLAVE:
33-BA-3600
Nº DE PLANO:
A-23
HOJA 16 DE 25
DESIGNACIÓN DEL PLANO:
EXPROPIACIONES VÉRTICES DE POLIGONAL
FECHA:
ENERO 2018
Nº EDICIÓN:
REV-01

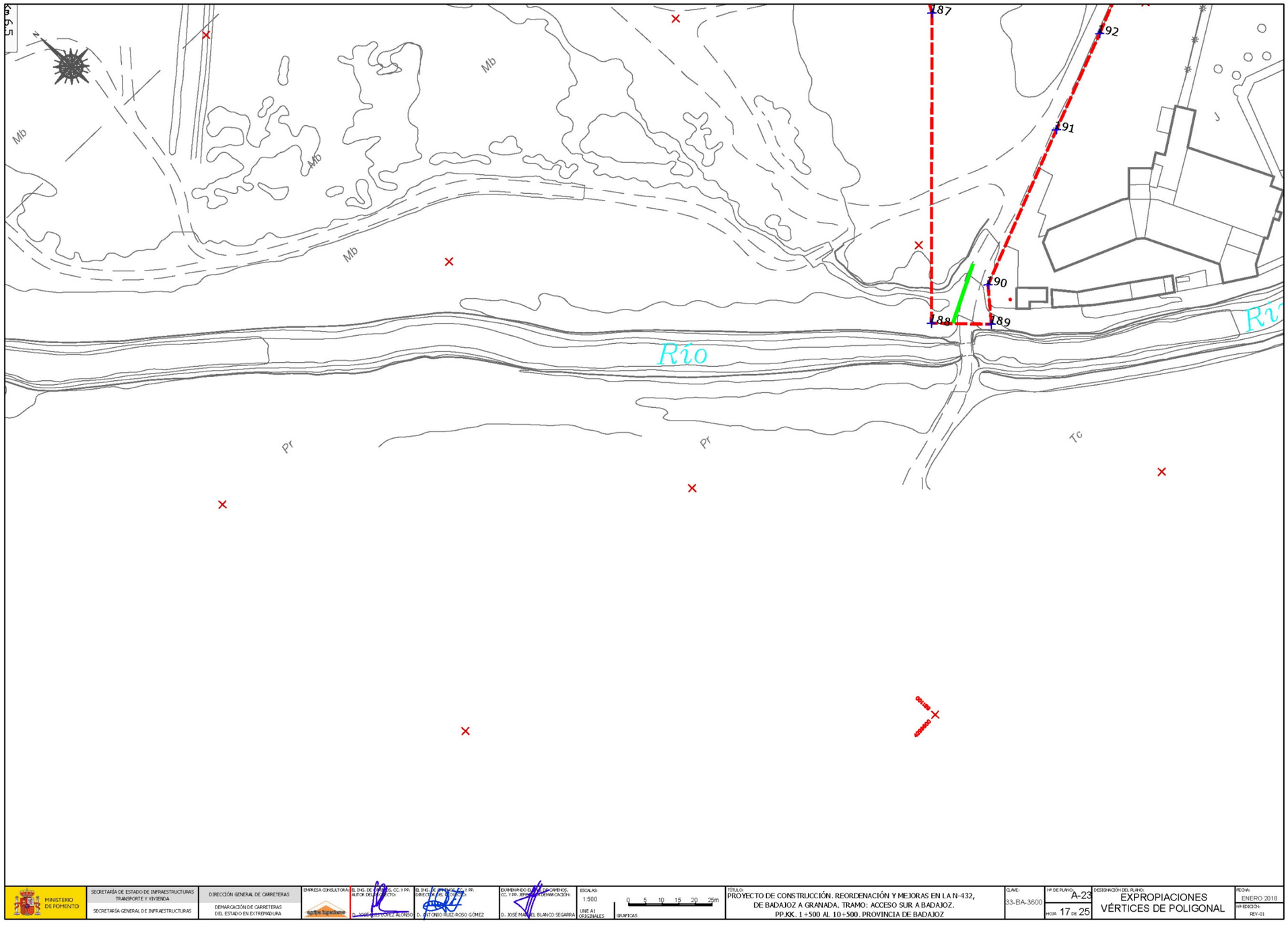
187
192
191
190
188
189
Río
Mb
Pr
Tc
MINISTERIO DE FOMENTO
SECRETARÍA DE ESTADO DE INFRAESTRUCTURAS TRANSPORTE Y VIVIENDA
SECRETARÍA GENERAL DE INFRAESTRUCTURAS
DIRECCIÓN GENERAL DE CARRETERAS
DEMARCACIÓN DE CARRETERAS DEL ESTADO EN EXTREMADURA
EMPRESA CONSULTORA:
EL ING. DE CAMINOS, CC. Y PP. AUTOR DEL PROYECTO:
D. JOSÉ LUIS LÓPEZ ALONSO
EL ING. DE CAMINOS, CC. Y PP. DIRECTOR DEL PROYECTO:
D. ANTONIO RUEZ-ROSO GÓMEZ
EXAMINANDO EL ING. DE CAMINOS, CC. Y PP. JEFE DE LA DEMARCACIÓN:
D. JOSÉ MANUEL BLANCO SEGARRA
ESCALAS:
1:500
UNE A1 ORIGINALES
0 5 10 15 20 25m
GRAFICAS
TÍTULO:
PROYECTO DE CONSTRUCCIÓN. REORDENACIÓN Y MEJORAS EN LA N-432, DE BADAJOZ A GRANADA. TRAMO: ACCESO SUR A BADAJOZ. PP.KK. 1+500 AL 10+500. PROVINCIA DE BADAJOZ
CLAVE:
33-BA-3600
Nº DE PLANO:
A-23
HOJA 17 DE 25
DESIGNACIÓN DEL PLANO:
EXPROPIACIONES VÉRTICES DE POLIGONAL
FECHA:
ENERO 2018
Nº EDICIÓN:
REV-01

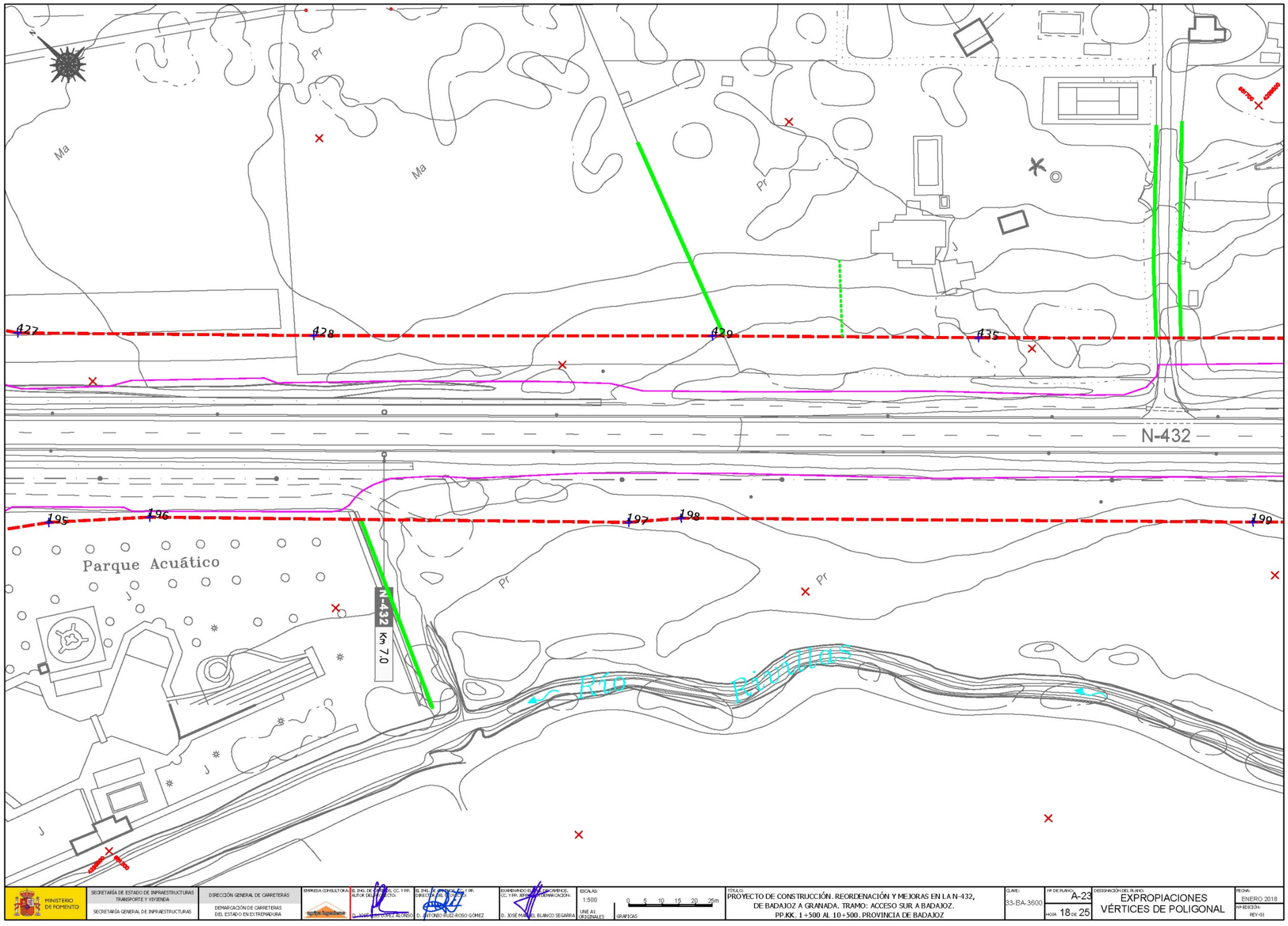
Ma
Pr
Ma
Pr
427
428
429
435
N-432
195
196
197
198
199
Parque Acuático
N-432
Km 7,0
Río Pinilla
MINISTERIO DE FOMENTO
SECRETARÍA DE ESTADO DE INFRAESTRUCTURAS, TRANSPORTE Y VIVIENDA
SECRETARÍA GENERAL DE INFRAESTRUCTURAS
DIRECCIÓN GENERAL DE CARRETERAS
DEMARCACIÓN DE CARRETERAS DEL ESTADO EN EXTREMADURA
EMPRESA CONSULTORA
EL ING. DE CAMINOS, CC. Y PP. AUTOR DEL PROYECTO:
D. JOSÉ LUIS LÓPEZ ALONSO
EL ING. DE CAMINOS, CC. Y PP. DIRECTOR DEL PROYECTO:
D. ANTONIO RUIZ-ROSO GÓMEZ
EXAMINANDO DEL ING. DE CAMINOS, CC. Y PP. REPRESENTANTE DEMARCACIÓN:
D. JOSÉ MANUEL BLANCO SEGARRA
ESCALAS:
1:500
UNE A1 ORIGINALES
0 5 10 15 20 25m
GRÁFICAS
TÍTULO:
PROYECTO DE CONSTRUCCIÓN. REORDENACIÓN Y MEJORAS EN LA N-432, DE BADAJOZ A GRANADA. TRAMO: ACCESO SUR A BADAJOZ. PP.KK. 1+500 AL 10+500. PROVINCIA DE BADAJOZ
CLAVE:
33-BA-3600
Nº DE PLANO:
A-23
HOJA 18 DE 25
DESIGNACIÓN DEL PLANO:
EXPROPIACIONES
VÉRTICES DE POLIGONAL
FECHA:
ENERO 2018
Nº EDICIÓN:
REV-01

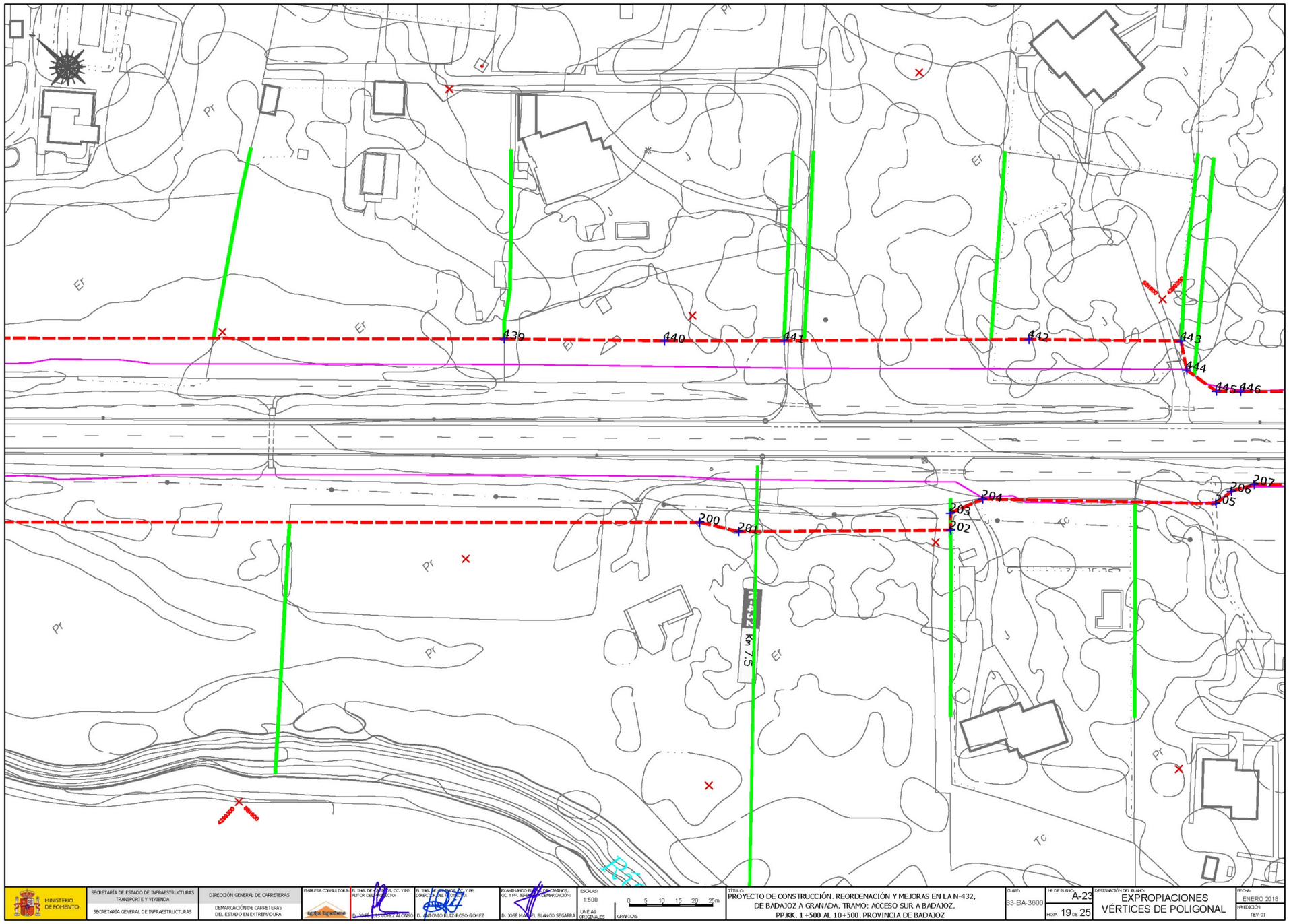
439
440
441
442
443
444
445
446
200
202
203
204
205
206
207
N-432
Km 7,5
Pr
Ef
TC
MINISTERIO DE FOMENTO
SECRETARÍA DE ESTADO DE INFRAESTRUCTURAS TRANSPORTE Y VIVIENDA
SECRETARÍA GENERAL DE INFRAESTRUCTURAS
DIRECCIÓN GENERAL DE CARRETERAS
DEMARCACIÓN DE CARRETERAS DEL ESTADO EN EXTREMADURA
EMPRESA CONSULTORA:
EL ING. DE CAMINOS, CC. Y PP. AUTOR DEL PROYECTO:
D. JOSÉ LUIS LÓPEZ ALONSO
EL ING. DE CAMINOS, C. Y PP. DIRECTOR DEL PROYECTO:
D. ANTONIO RUIZ-ROSO GÓMEZ
EXAMINANDO EL PROYECTO DE CAMINOS, CC. Y PP., REPRESENTACIÓN:
D. JOSÉ MANUEL BLANCO SEGARRA
ESCALAS:
1:500
UNE A1 ORIGINALES
0 5 10 15 20 25m
GRÁFICAS
TÍTULO:
PROYECTO DE CONSTRUCCIÓN. REORDENACIÓN Y MEJORAS EN LA N-432, DE BADAJOZ A GRANADA. TRAMO: ACCESO SUR A BADAJOZ. PP.KK. 1+500 AL 10+500. PROVINCIA DE BADAJOZ
CLAVE:
33-BA-3600
Nº DE PLANO:
A-23
HOJA 19 DE 25
DESIGNACIÓN DEL PLANO:
EXPROPIACIONES VÉRTICES DE POLIGONAL
FECHA:
ENERO 2018
Nº EDICIÓN:
REV-01

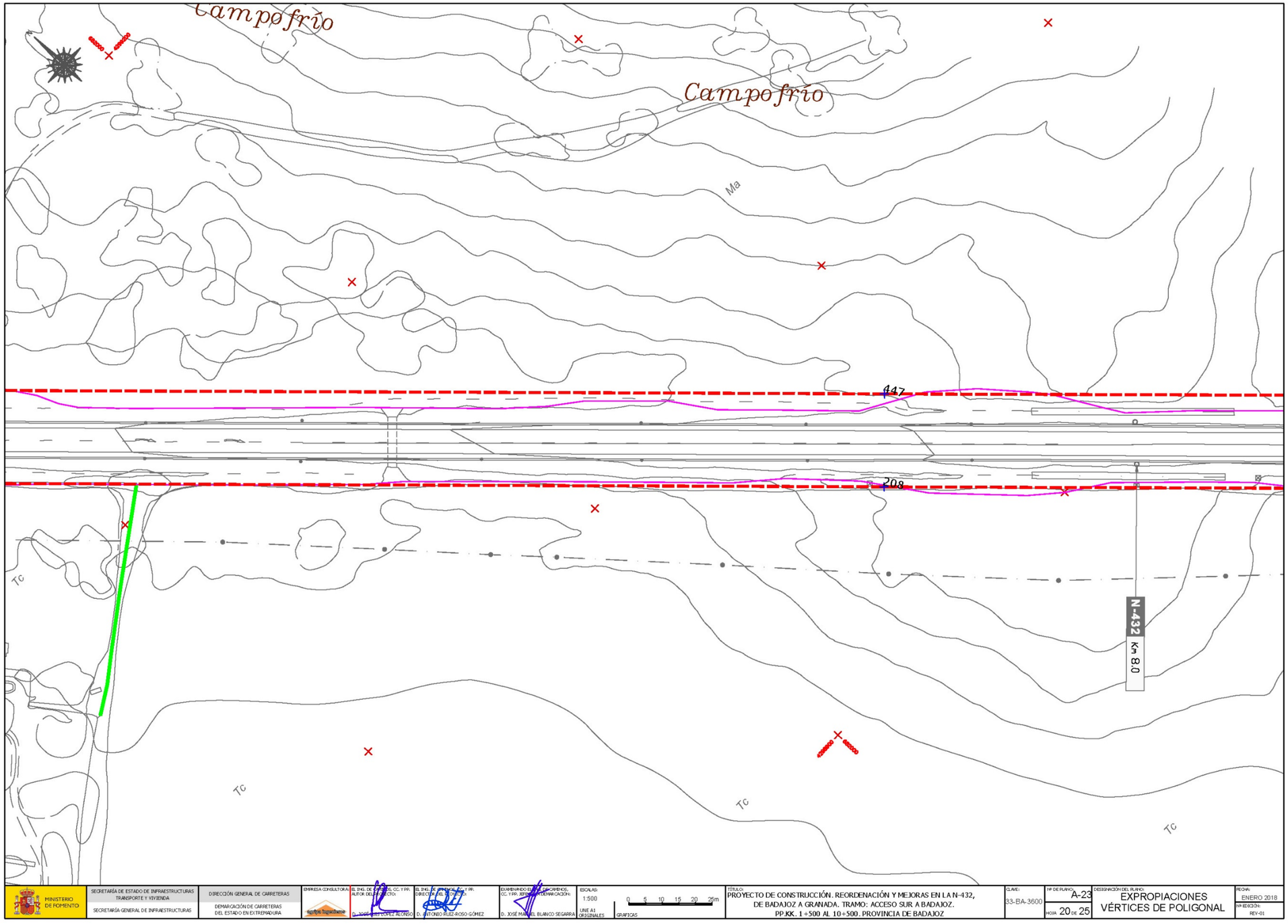
Campofrío
Campofrío
Ma
447
208
N-432
Km 8.0
Tc
Tc
Tc
Tc
MINISTERIO DE FOMENTO
SECRETARÍA DE ESTADO DE INFRAESTRUCTURAS TRANSPORTE Y VIVIENDA
SECRETARÍA GENERAL DE INFRAESTRUCTURAS
DIRECCIÓN GENERAL DE CARRETERAS
DEMARCACIÓN DE CARRETERAS DEL ESTADO EN EXTREMADURA
EMPRESA CONSULTORA:
EL ING. DE CAMINOS, CC. Y PP. AUTOR DEL PROYECTO:
D. JOSÉ LUIS LÓPEZ ALONSO
EL ING. DE CAMINOS, CC. Y PP. DIRECTOR DEL PROYECTO:
D. ANTONIO RUIZ-ROSO GÓMEZ
EXAMINANDO EL ING. DE CAMINOS, CC. Y PP. JEFE DE LA DEMARCACIÓN:
D. JOSÉ MANUEL BLANCO SEGARRA
ESCALAS:
1:500
UNE A1 ORIGINALES
0 5 10 15 20 25m
GRAFICAS
TÍTULO:
PROYECTO DE CONSTRUCCIÓN. REORDENACIÓN Y MEJORAS EN LA N-432, DE BADAJOZ A GRANADA. TRAMO: ACCESO SUR A BADAJOZ. PP.KK. 1+500 AL 10+500. PROVINCIA DE BADAJOZ
CLAVE:
33-BA-3600
Nº DE PLANO:
A-23
HOJA 20 DE 25
DESIGNACIÓN DEL PLANO:
EXPROPIACIONES VÉRTICES DE POLIGONAL
FECHA:
ENERO 2018
Nº EDICIÓN:
REV-01

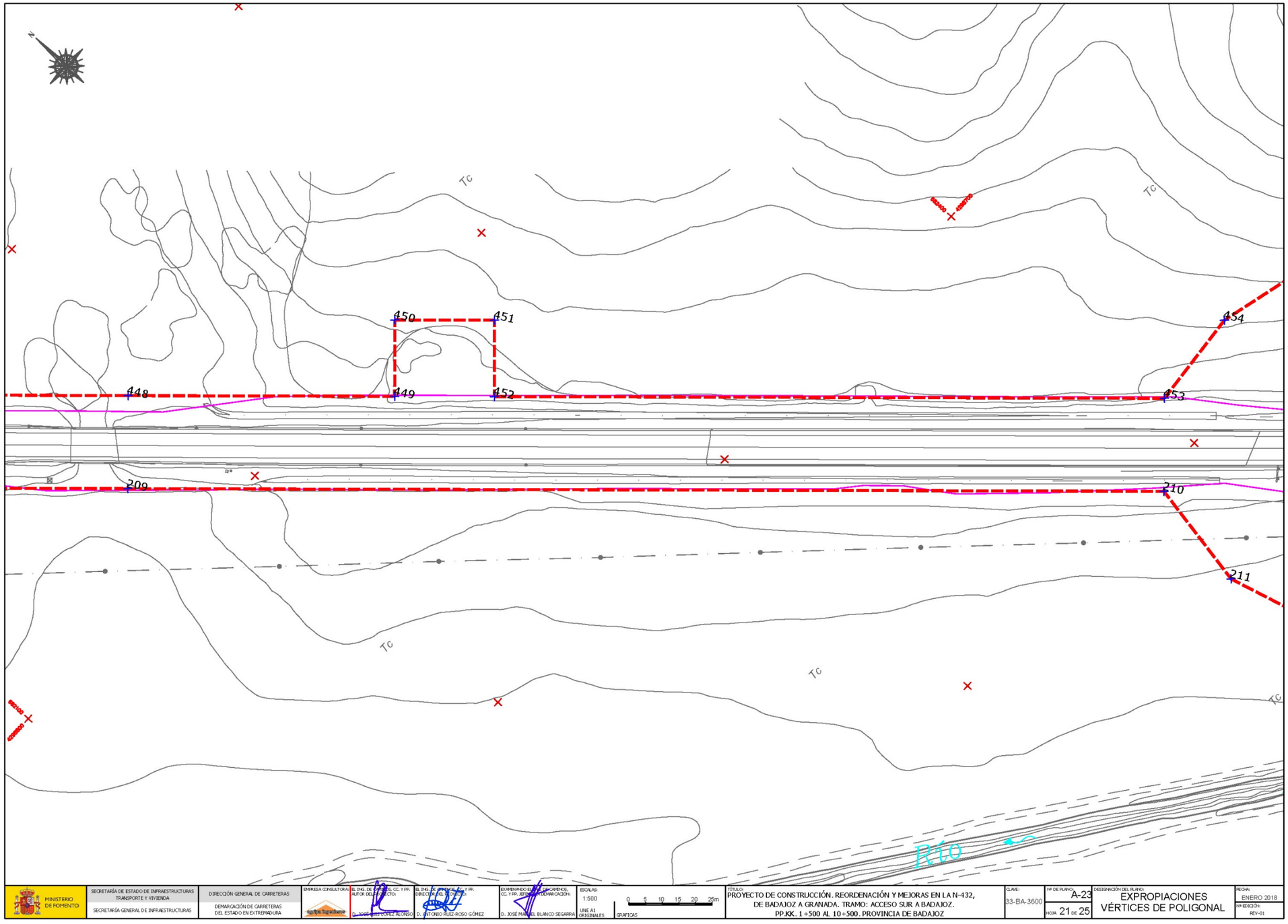
N
TC
TC
TC
TC
448
449
450
451
452
453
454
209
210
211
R.T.O
MINISTERIO DE FOMENTO
SECRETARÍA DE ESTADO DE INFRAESTRUCTURAS TRANSPORTE Y VIVIENDA
SECRETARÍA GENERAL DE INFRAESTRUCTURAS
DIRECCIÓN GENERAL DE CARRETERAS
DEMARCACIÓN DE CARRETERAS DEL ESTADO EN EXTREMADURA
EMPRESA CONSULTORA:
EL ING. DE CAMINOS, CC. Y PR. AUTOR DEL PROYECTO:
D. JOSÉ LUIS LÓPEZ ALONSO
EL ING. DE CAMINOS, CC. Y PR. DIRECTOR DE LAS OBRAS:
D. ANTONIO RUIZ-ROSO GÓMEZ
EXAMINANDO EL PROYECTO:
D. JOSÉ MANUEL BLANCO SEGARRA
ESCALAS:
1:500
UNE A1 ORIGINALES
0 5 10 15 20 25m
GRAFICAS
TÍTULO:
PROYECTO DE CONSTRUCCIÓN. REORDENACIÓN Y MEJORAS EN LA N-432, DE BADAJOZ A GRANADA. TRAMO: ACCESO SUR A BADAJOZ. PP.KK. 1+500 AL 10+500. PROVINCIA DE BADAJOZ
CLAVE:
33-BA-3600
Nº DE PLANO:
A-23
HOJA 21 DE 25
DESIGNACIÓN DEL PLANO:
EXPROPIACIONES
VÉRTICES DE POLIGONAL
FECHA:
ENERO 2018
Nº EDICIÓN:
REV-01

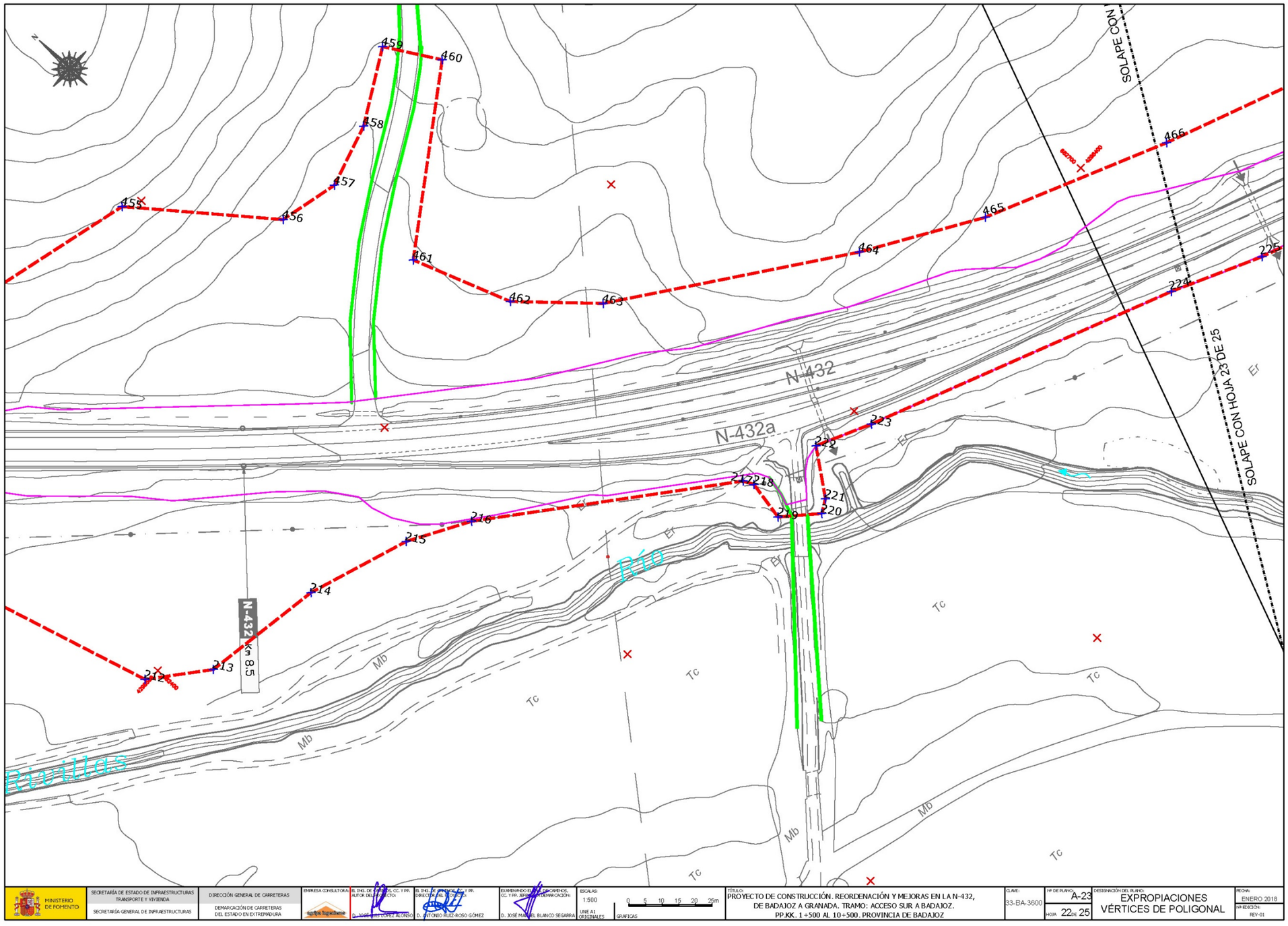
N-432
N-432a
N-432 Km 8.5
Río
Rivillas
SOLAPE CON HOJA 23 DE 25
SOLAPE CON
Mb
Tc
Er
MINISTERIO DE FOMENTO
SECRETARÍA DE ESTADO DE INFRAESTRUCTURAS TRANSPORTE Y VIVIENDA
SECRETARÍA GENERAL DE INFRAESTRUCTURAS
DIRECCIÓN GENERAL DE CARRETERAS
DEMARCACIÓN DE CARRETERAS DEL ESTADO EN EXTREMADURA
EMPRESA CONSULTORA:
EL ING. DE CAMINOS, CC. Y PP. AUTOR DEL PROYECTO:
D. JOSÉ LUIS LÓPEZ ALONSO
EL ING. DE CAMINOS, CC. Y PP. DIRECTOR DEL PROYECTO:
D. ANTONIO RUIZ-ROSO GÓMEZ
EXAMINANDO EL ING. DE CAMINOS, CC. Y PP. JEFE DE DEMARCACIÓN:
D. JOSÉ MANUEL BLANCO SEGARRA
ESCALAS:
1:500
UNE A1 ORIGINALES
0 5 10 15 20 25m
GRAFICAS
TÍTULO:
PROYECTO DE CONSTRUCCIÓN. REORDENACIÓN Y MEJORAS EN LA N-432, DE BADAJOZ A GRANADA. TRAMO: ACCESO SUR A BADAJOZ. PP.KK. 1+500 AL 10+500. PROVINCIA DE BADAJOZ
CLAVE:
33-BA-3600
Nº DE PLANO:
A-23
HOJA 22 DE 25
DESIGNACIÓN DEL PLANO:
EXPROPIACIONES VÉRTICES DE POLIGONAL
FECHA:
ENERO 2018
Nº EDICIÓN:
REV-01

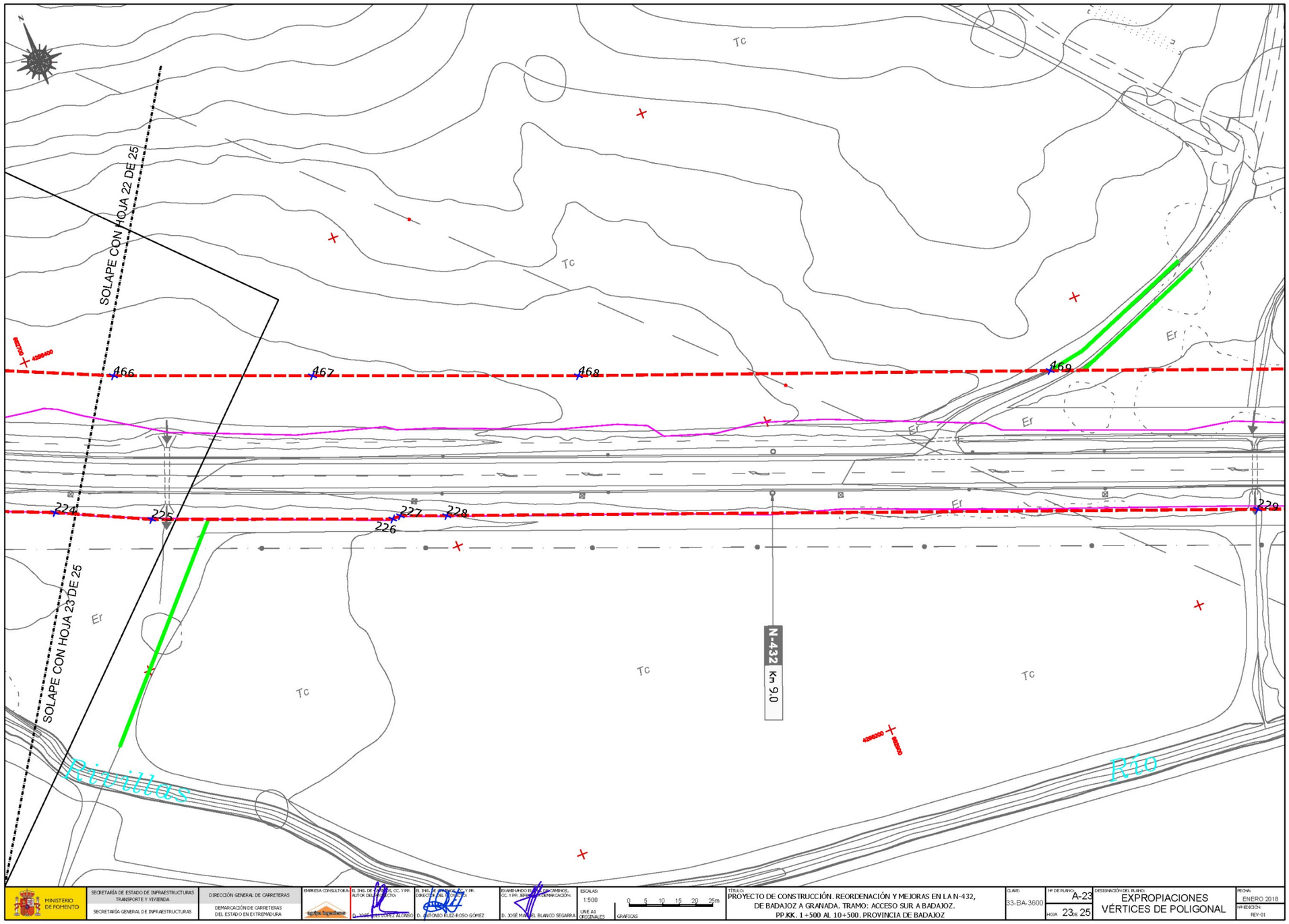

MINISTERIO DE FOMENTO	SECRETARÍA DE ESTADO DE INFRAESTRUCTURAS TRANSPORTE Y VIVIENDA SECRETARÍA GENERAL DE INFRAESTRUCTURAS	DIRECCIÓN GENERAL DE CARRETERAS DEMARCACIÓN DE CARRETERAS DEL ESTADO EN EXTREMADURA	EMPRESA CONSULTORA: Ayesa Ingeniería	EL ING. DE CAMINOS, CC. Y PP. AUTOR DEL PROYECTO: D. JOSÉ LUIS LÓPEZ ALONSO	EL ING. DE CAMINOS, CC. Y PP. DIRECTOR DEL PROYECTO: D. ANTONIO RUIZ-ROSO GÓMEZ	EXAMINANDO EL PROY. CAMINOS, CC. Y PR. REPRESENTANTE DEMARCACIÓN: D. JOSÉ MANUEL BLANCO SEGARRA	ESCALAS: 1:500 UNE A1 ORIGINALES; GRAFICAS 0 5 10 15 20 25m	TÍTULO: PROYECTO DE CONSTRUCCIÓN. REORDENACIÓN Y MEJORAS EN LA N-432, DE BADAJOZ A GRANADA. TRAMO: ACCESO SUR A BADAJOZ. PP.KK. 1+500 AL 10+500. PROVINCIA DE BADAJOZ	CLAVE: 33-BA-3600	Nº DE PLANO: A-23 HOJA 23 de 25	DESIGNACIÓN DEL PLANO: EXPROPIACIONES VÉRTICES DE POLIGONAL	FECHA: ENERO 2018 Nº EDICIÓN: REV-01

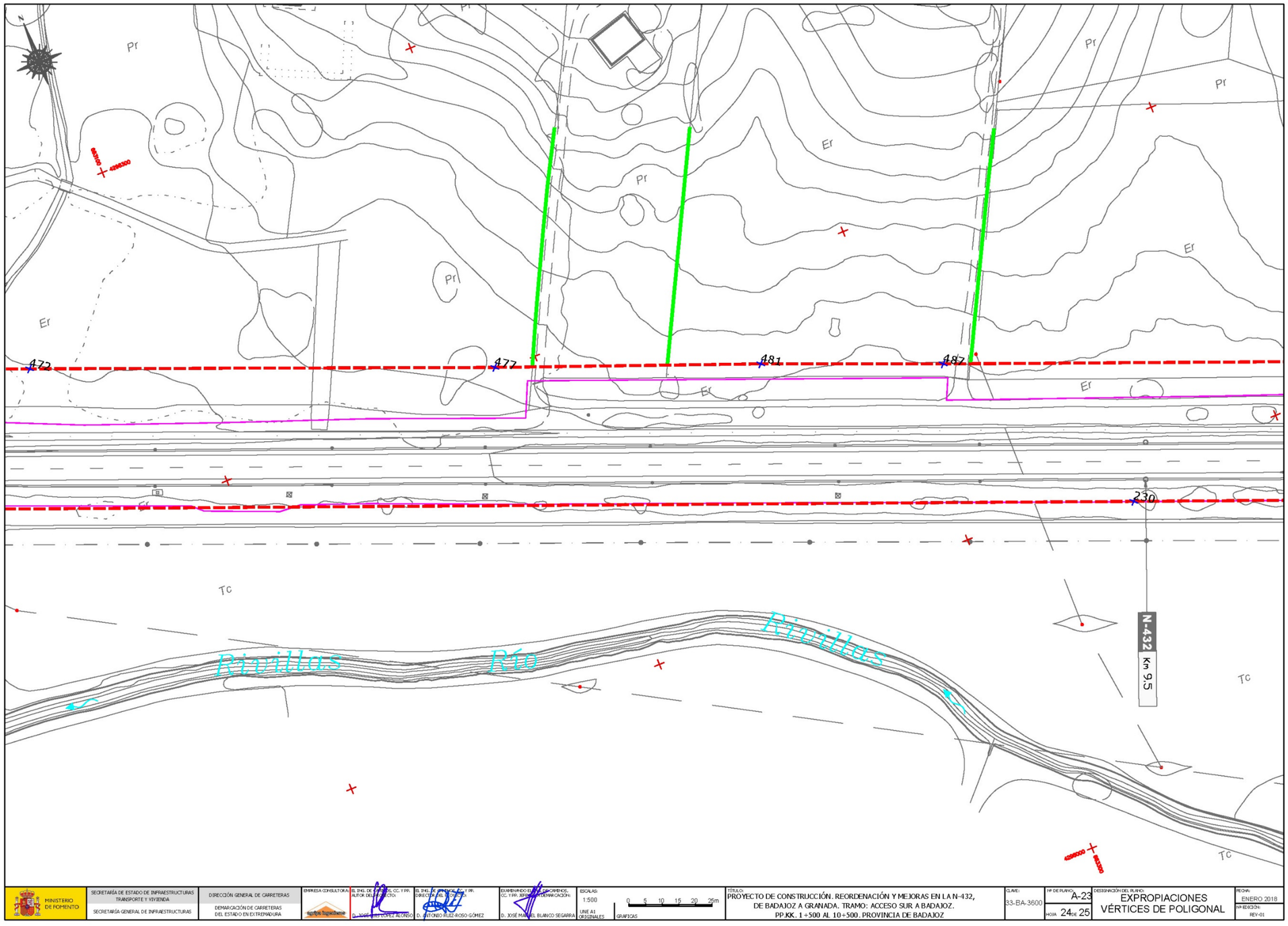
Pr
Er
Tc
472
477
481
487
230
Rivillas
Río
Rivillas
N-432
Km 9.5
MINISTERIO DE FOMENTO
SECRETARÍA DE ESTADO DE INFRAESTRUCTURAS TRANSPORTE Y VIVIENDA
SECRETARÍA GENERAL DE INFRAESTRUCTURAS
DIRECCIÓN GENERAL DE CARRETERAS
DEMARCACIÓN DE CARRETERAS DEL ESTADO EN EXTREMADURA
EMPRESA CONSULTORA:
EL ING. DE CAMINOS, CC. Y PP. AUTOR DEL PROYECTO:
D. JOSÉ LUIS LÓPEZ ALONSO
EL ING. DE CAMINOS, CC. Y PP. DIRECTOR DEL PROYECTO:
D. ANTONIO RUEZ-ROSO GÓMEZ
EXAMINANDO EL ING. DE CAMINOS, CC. Y PP. JEFE DE LA DEMARCACIÓN:
D. JOSÉ MANUEL BLANCO SEGARRA
ESCALAS:
1:500
UNE A1 ORIGINALES
0 5 10 15 20 25m
GRAFICAS
TÍTULO:
PROYECTO DE CONSTRUCCIÓN. REORDENACIÓN Y MEJORAS EN LA N-432, DE BADAJOZ A GRANADA. TRAMO: ACCESO SUR A BADAJOZ. PP.KK. 1+500 AL 10+500. PROVINCIA DE BADAJOZ
CLAVE:
33-BA-3600
Nº DE PLANO:
A-23
HOJA 24 DE 25
DESIGNACIÓN DEL PLANO:
EXPROPIACIONES VÉRTICES DE POLIGONAL
FECHA:
ENERO 2018
Nº EDICIÓN:
REV-01

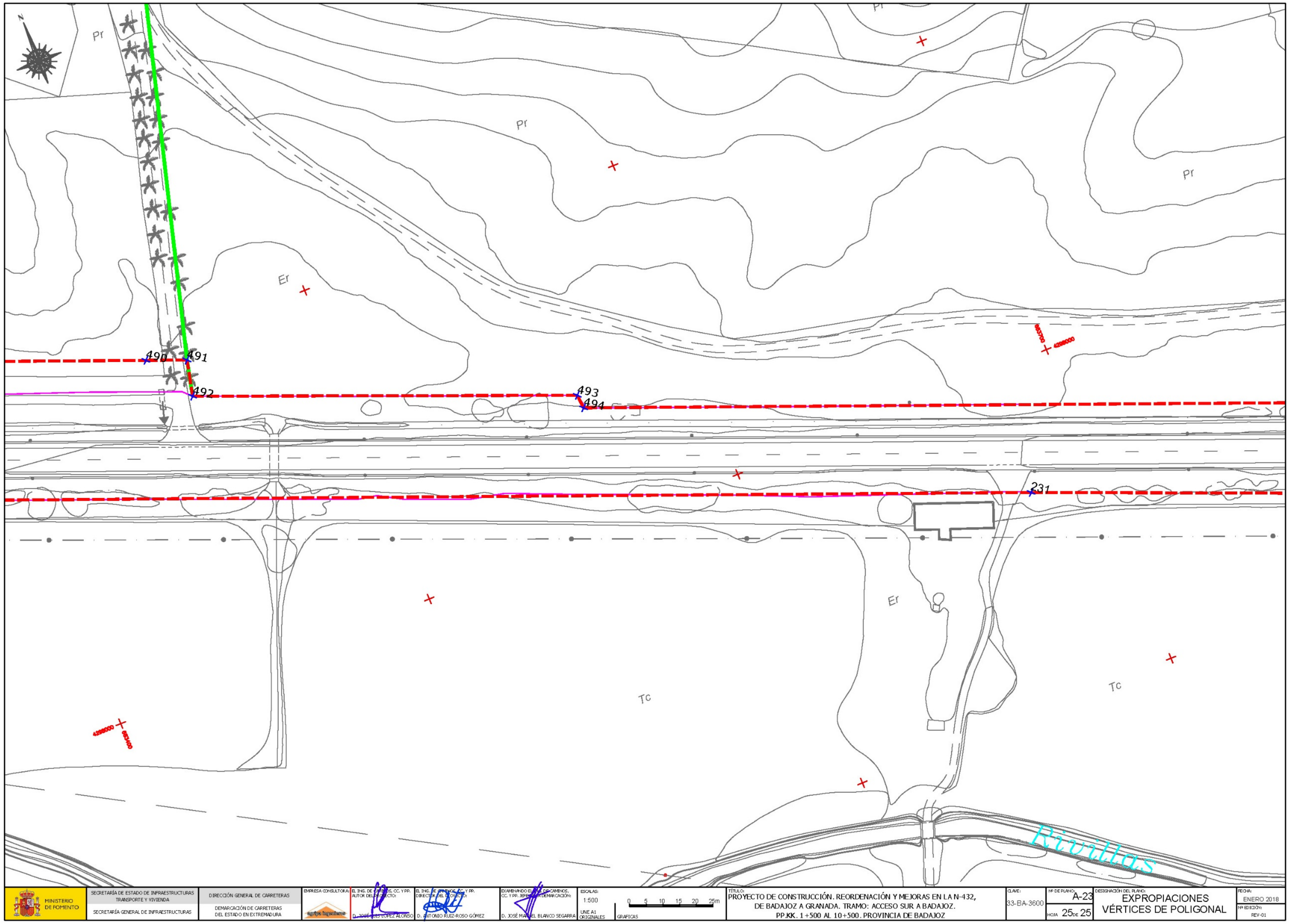
N
Pr
Pr
Pr
Er
490
491
492
493
494
231
Er
Tc
Tc
Rivillas
MINISTERIO DE FOMENTO
SECRETARÍA DE ESTADO DE INFRAESTRUCTURAS TRANSPORTE Y VIVIENDA
SECRETARÍA GENERAL DE INFRAESTRUCTURAS
DIRECCIÓN GENERAL DE CARRETERAS
DEMARCACIÓN DE CARRETERAS DEL ESTADO EN EXTREMADURA
EMPRESA CONSULTORA:
agripa ingenieros
EL ING. DE CAMINOS, CC. Y PP. AUTOR DEL PROYECTO:
D. JOSÉ LUIS LÓPEZ ALONSO
EL ING. DE CAMINOS, CC. Y PP. DIRECTOR DEL PROYECTO:
D. ANTONIO RUIZ-ROSO GÓMEZ
EXAMINANDO EL ING. DE CAMINOS, CC. Y PP. JEFE DE LA DEMARCACIÓN:
D. JOSÉ MANUEL BLANCO SEGARRA
ESCALAS:
1:500
UNE A1 ORIGINALES
0 5 10 15 20 25m
GRAFICAS
TÍTULO:
PROYECTO DE CONSTRUCCIÓN. REORDENACIÓN Y MEJORAS EN LA N-432, DE BADAJOZ A GRANADA. TRAMO: ACCESO SUR A BADAJOZ. PP.KK. 1+500 AL 10+500. PROVINCIA DE BADAJOZ
CLAVE:
33-BA-3600
Nº DE PLANO:
A-23
HOJA 25 DE 25
DESIGNACIÓN DEL PLANO:
EXPROPIACIONES
VÉRTICES DE POLIGONAL
FECHA:
ENERO 2018
Nº EDICIÓN:
REV-01

4 FICHAS DE LAS PARCELAS

PROYECTO:	**Proyecto de Construcción.Redacción del Proyecto Reordenación y mejora de accesos en la N-432, de Badajoz a Granada. Tramo: Acceso Sur a Badajoz. PP.KK. 1+500 al 3+700. Provincia de Badajoz.**
CLAVE:	33-BA-3600
FECHA:	ENERO - 2018
PROVINCIA:	BADAJOZ
COMUNIDAD AUTÓNOMA:	EXTREMADURA

Nº ORDEN	POLÍGONO	PARCELA	TÉRMINO MUNICIPAL
1	274	2	Badajoz

NOMBRE: Mª Teresa Amaya Recio; José Mª Guerrero Suero; (Carmen y José) Suero Díez

DOMICILIO: c./ Joaquín Pérez Campos nº 17 Badajoz

TELÉFONO:

REPRESENTANTE:

CARACTERÍSTICAS DE LA FINCA:

Superficie total (m^2): 24 673

POLÍGONO: 274

PARCELA: 2

Naturaleza: Rustico

Aprovechamiento actual: Huerta Regadio

AFECCIÓN:

Tipo de afección (total/parcial):	División de parcela (sí/no):
Parcial	No

DERECHOS O GRAVÁMENES QUE PESAN SOBRE LA FINCA:

BIENES AFECTADOS:

Parcela	Aprovechamiento	Uds.	Expropiación definitiva (m^2)	Servidumbre (m^2)	Ocupación temporal (m^2)	Total afección (m^2)
2	Huerta Regadio	m2	2715	525	1059	4299
Total afecciones:						4299

CONSTRUCCIONES AFECTADAS Y OTROS ELEMENTOS VALORABLES:

TIPO	DESCRIPCIÓN
Cerramiento:	128 ml
Cancela:	1
Otros bienes:	

PLANO:

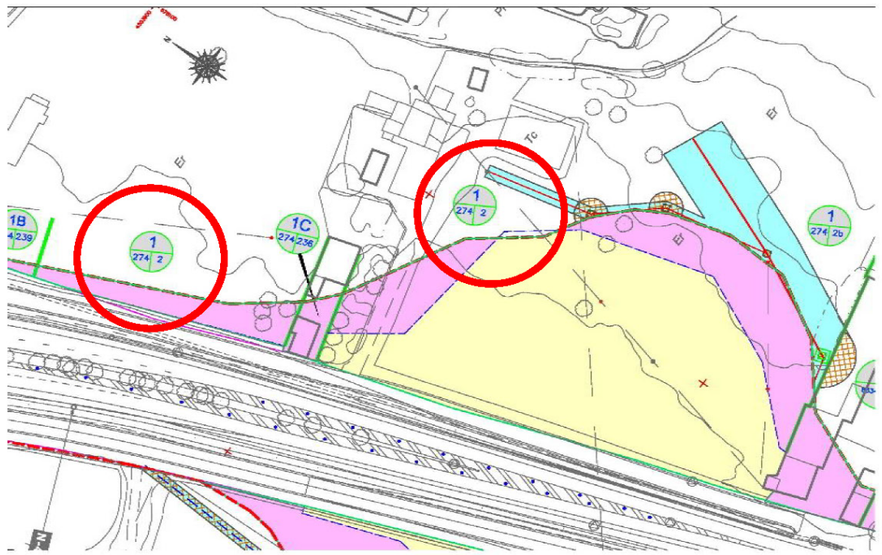

FOTOGRAFÍA:

PROYECTO:	**Proyecto de Construcción.Redacción del Proyecto Reordenación y mejora de accesos en la N-432, de Badajoz a Granada. Tramo: Acceso Sur a Badajoz. PP.KK. 1+500 al 3+700. Provincia de Badajoz.**
CLAVE:	33-BA-3600
FECHA:	ENERO - 2018
PROVINCIA:	BADAJOZ
COMUNIDAD AUTÓNOMA:	EXTREMADURA

Nº ORDEN	POLÍGONO	PARCELA	TÉRMINO MUNICIPAL
1A	289	72	Badajoz

NOMBRE: Jose Francisco Sánchez Gonzalez

DOMICILIO: cr Los Montitos nº 1 Badajoz

TELÉFONO:

REPRESENTANTE:

CARACTERÍSTICAS DE LA FINCA:

Superficie total (m2): 4 119

POLÍGONO: 289

PARCELA: 72

Naturaleza: Rustico

Aprovechamiento actual: Pastos

AFECCIÓN:

Tipo de afección (total/parcial): Parcial

División de parcela (sí/no): No

DERECHOS O GRAVÁMENES QUE PESAN SOBRE LA FINCA:

BIENES AFECTADOS:

Parcela	Aprovechamiento	Uds.	Expropiación definitiva (m2)	Servidumbre (m2)	Ocupación temporal (m2)	Total afección (m2)
72	Pastos	m2	214			214
Total afecciones:						214

CONSTRUCCIONES AFECTADAS Y OTROS ELEMENTOS VALORABLES:

TIPO	DESCRIPCIÓN
Cerramiento:	
Cancela:	
Otros bienes:	

PLANO:

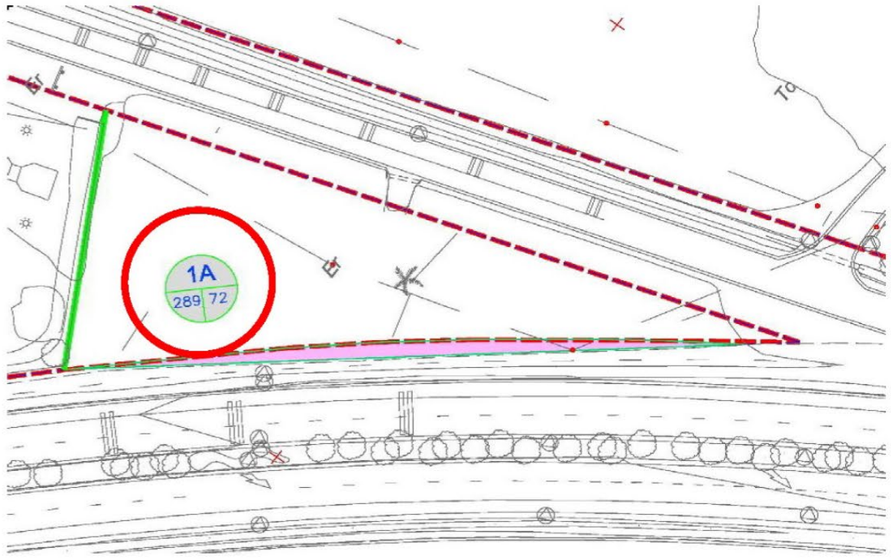

FOTOGRAFÍA:

PROYECTO:	**Proyecto de Construcción.Redacción del Proyecto Reordenación y mejora de accesos en la N-432, de Badajoz a Granada. Tramo: Acceso Sur a Badajoz. PP.KK. 1+500 al 3+700. Provincia de Badajoz.**
CLAVE:	33-BA-3600
FECHA:	ENERO - 2018
PROVINCIA:	BADAJOZ
COMUNIDAD AUTÓNOMA:	EXTREMADURA

Nº ORDEN	POLÍGONO	PARCELA	TÉRMINO MUNICIPAL
1B	274	239	Badajoz

NOMBRE: HDOS. DE CARMEN SUERO DIEZ

DOMICILIO: Pz ANTONIO ZOIDO DIA nº 1 Es iz pl 07 Pt G Badajoz

TELÉFONO:

REPRESENTANTE:

CARACTERÍSTICAS DE LA FINCA:

Superficie total (m2): 518

POLÍGONO: 274

PARCELA: 239

Naturaleza: Rustico

Aprovechamiento actual: Huerta Regadio

AFECCIÓN:

Tipo de afección (total/parcial): Parcial

División de parcela (sí/no): No

DERECHOS O GRAVÁMENES QUE PESAN SOBRE LA FINCA:

BIENES AFECTADOS:

Parcela	Aprovechamiento	Uds.	Expropiación definitiva (m2)	Servidumbre (m2)	Ocupación temporal (m2)	Total afección (m2)
239	Huerta Regadio	m2	54			54
Total afecciones:						54

CONSTRUCCIONES AFECTADAS Y OTROS ELEMENTOS VALORABLES:

TIPO	DESCRIPCIÓN
Cerramiento:	33 ml
Cancela:	
Otros bienes:	

PLANO:

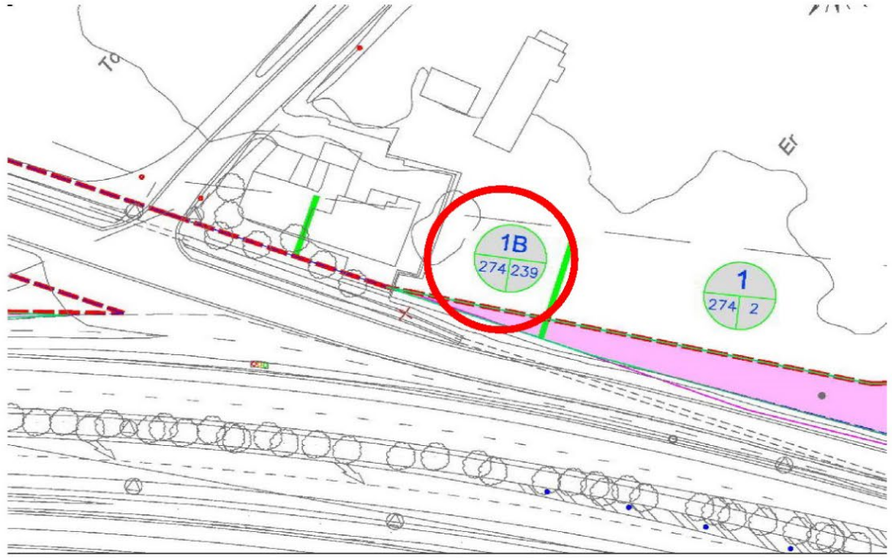

FOTOGRAFÍA:

PROYECTO:	**Proyecto de Construcción.Redacción del Proyecto Reordenación y mejora de accesos en la N-432, de Badajoz a Granada. Tramo: Acceso Sur a Badajoz. PP.KK. 1+500 al 3+700. Provincia de Badajoz.**
CLAVE:	33-BA-3600
FECHA:	ENERO - 2018
PROVINCIA:	BADAJOZ
COMUNIDAD AUTÓNOMA:	EXTREMADURA

Nº ORDEN	POLÍGONO	PARCELA	TÉRMINO MUNICIPAL
1C	274	236	Badajoz

NOMBRE: EN INVESTIGACION

DOMICILIO:

TELÉFONO:

REPRESENTANTE:

CARACTERÍSTICAS DE LA FINCA:

Superficie total (m2): 200

POLÍGONO: 274

PARCELA: 236

Naturaleza: Urbano

Aprovechamiento actual: Vivienda

AFECCIÓN:

Tipo de afección (total/parcial): Parcial

División de parcela (sí/no): No

DERECHOS O GRAVÁMENES QUE PESAN SOBRE LA FINCA:

BIENES AFECTADOS:

Parcela	Aprovechamiento	Uds.	Expropiación definitiva (m2)	Servidumbre (m2)	Ocupación temporal (m2)	Total afección (m2)
236	Vivienda	m2	199			199
Total afecciones:						199

CONSTRUCCIONES AFECTADAS Y OTROS ELEMENTOS VALORABLES:

TIPO	DESCRIPCIÓN
Cerramiento:	Muro-Ladrillo 22 ml
Cancela:	1
Otros bienes:	Caseta 84 m2

PLANO:

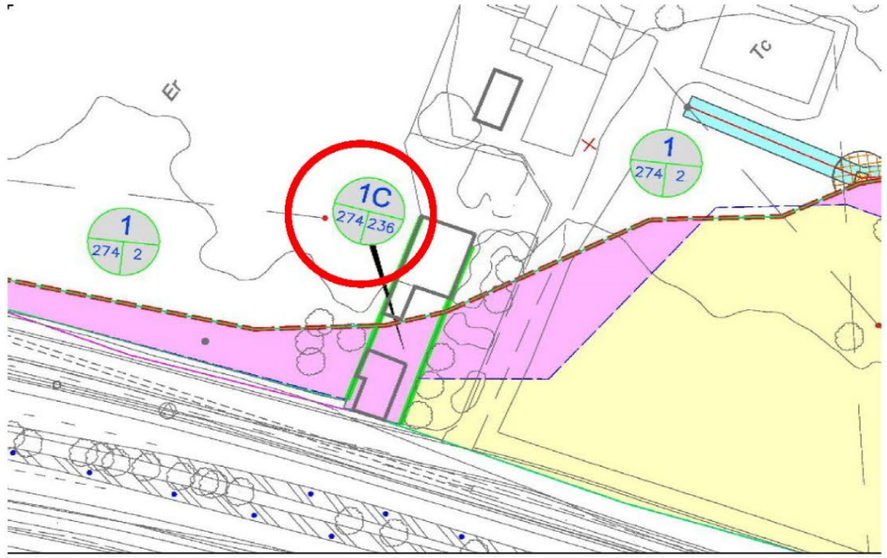

FOTOGRAFÍA:

PROYECTO:	**Proyecto de Construcción.Redacción del Proyecto Reordenación y mejora de accesos en la N-432, de Badajoz a Granada. Tramo: Acceso Sur a Badajoz. PP.KK. 1+500 al 3+700. Provincia de Badajoz.**
CLAVE:	33-BA-3600
FECHA:	ENERO - 2018
PROVINCIA:	BADAJOZ
COMUNIDAD AUTÓNOMA:	EXTREMADURA

Nº ORDEN	POLÍGONO	PARCELA	TÉRMINO MUNICIPAL
2	83344	A-6	Badajoz

NOMBRE: TORRUCAS 21 S.A.

DOMICILIO: C/ Luchana, 29 Madrid

TELÉFONO:

REPRESENTANTE:

CARACTERÍSTICAS DE LA FINCA:

Superficie total (m2): 3 495

POLÍGONO: 83344

PARCELA: A-6

Naturaleza: Urbano

Aprovechamiento actual: Suelo S/ Edificar

AFECCIÓN:

Tipo de afección (total/parcial): Parcial

División de parcela (sí/no): No

DERECHOS O GRAVÁMENES QUE PESAN SOBRE LA FINCA:

BIENES AFECTADOS:

Parcela	Aprovechamiento	Uds.	Expropiación definitiva (m2)	Servidumbre (m2)	Ocupación temporal (m2)	Total afección (m2)
A-6	Suelo S/ Edificar	m2	631		102	732
Total afecciones:						732

CONSTRUCCIONES AFECTADAS Y OTROS ELEMENTOS VALORABLES:

TIPO	DESCRIPCIÓN
Cerramiento:	Muro-Alambrada 79 ml
Cancela:	
Otros bienes:	

PLANO:

FOTOGRAFÍA:

PROYECTO:	**Proyecto de Construcción.Redacción del Proyecto Reordenación y mejora de accesos en la N-432, de Badajoz a Granada. Tramo: Acceso Sur a Badajoz. PP.KK. 1+500 al 3+700. Provincia de Badajoz.**
CLAVE:	33-BA-3600
FECHA:	ENERO - 2018
PROVINCIA:	BADAJOZ
COMUNIDAD AUTÓNOMA:	EXTREMADURA

Nº ORDEN	POLÍGONO	PARCELA	TÉRMINO MUNICIPAL
3	83344	77	Badajoz

NOMBRE: Dionisia Fernández García

DOMICILIO: C/ LEONARDO HERNANDEZ TOLOSA nº 1 PL B Badajoz

TELÉFONO:

REPRESENTANTE:

CARACTERÍSTICAS DE LA FINCA:

Superficie total (m2): 1 139

POLÍGONO: 83344

PARCELA: 77

Naturaleza: Urbano

Aprovechamiento actual: Residencial

AFECCIÓN:

Tipo de afección (total/parcial): Parcial

División de parcela (sí/no): No

DERECHOS O GRAVÁMENES QUE PESAN SOBRE LA FINCA:

BIENES AFECTADOS:

Parcela	Aprovechamiento	Uds.	Expropiación definitiva (m2)	Servidumbre (m2)	Ocupación temporal (m2)	Total afección (m2)
77	Residencial	m2	259			259
Total afecciones:						259

CONSTRUCCIONES AFECTADAS Y OTROS ELEMENTOS VALORABLES:

TIPO	DESCRIPCIÓN
Cerramiento:	Muro 46 ml
Cancela:	1
Otros bienes:	Construccion 150 m2

PLANO:

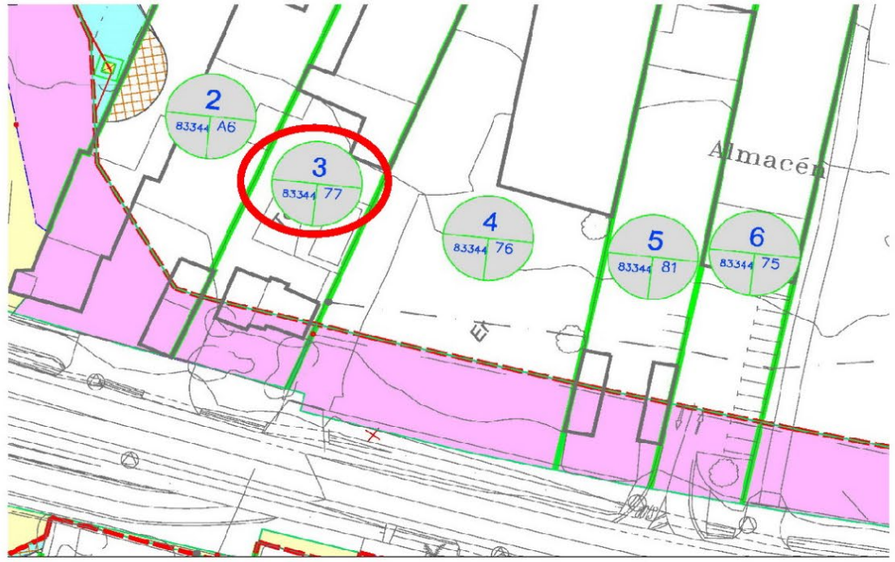

FOTOGRAFÍA:

PROYECTO:	**Proyecto de Construcción.Redacción del Proyecto Reordenación y mejora de accesos en la N-432, de Badajoz a Granada. Tramo: Acceso Sur a Badajoz. PP.KK. 1+500 al 3+700. Provincia de Badajoz.**
CLAVE:	33-BA-3600
FECHA:	ENERO - 2018
PROVINCIA:	BADAJOZ
COMUNIDAD AUTÓNOMA:	EXTREMADURA

Nº ORDEN	POLÍGONO	PARCELA	TÉRMINO MUNICIPAL
4	83344	76	Badajoz

NOMBRE: Contrucciones Campo Extremeño SL (y varios)

DOMICILIO: Avda Carolina Coronado nº 37 B Badajoz

TELÉFONO:

REPRESENTANTE:

CARACTERÍSTICAS DE LA FINCA:

Superficie total (m2): 4 140

POLÍGONO: 83344

PARCELA: 76

Naturaleza: Urbano

Aprovechamiento actual: Industrial

AFECCIÓN:

Tipo de afección (total/parcial): Parcial

División de parcela (sí/no): No

DERECHOS O GRAVÁMENES QUE PESAN SOBRE LA FINCA:

BIENES AFECTADOS:

Parcela	Aprovechamiento	Uds.	Expropiación definitiva (m2)	Servidumbre (m2)	Ocupación temporal (m2)	Total afección (m2)
76	Industrial	m2	769			769
Total afecciones:						769

CONSTRUCCIONES AFECTADAS Y OTROS ELEMENTOS VALORABLES:

TIPO	DESCRIPCIÓN
Cerramiento:	Muro 81 ml
Cancela:	1
Otros bienes:	

PLANO:

FOTOGRAFÍA:

PROYECTO:	**Proyecto de Construcción.Redacción del Proyecto Reordenación y mejora de accesos en la N-432, de Badajoz a Granada. Tramo: Acceso Sur a Badajoz. PP.KK. 1+500 al 3+700. Provincia de Badajoz.**
CLAVE:	33-BA-3600
FECHA:	ENERO - 2018
PROVINCIA:	BADAJOZ
COMUNIDAD AUTÓNOMA:	EXTREMADURA

Nº ORDEN	POLÍGONO	PARCELA	TÉRMINO MUNICIPAL
5/6	83344	81-75	Badajoz

NOMBRE: SANEBA S.L.;

DOMICILIO: Cr Sevilla KM 1800 Badajoz

TELÉFONO:

REPRESENTANTE:

CARACTERÍSTICAS DE LA FINCA:

Superficie total (m2): 1 415

POLÍGONO: 83344

PARCELA: 81-75

Naturaleza: Urbano

Aprovechamiento actual: Industrial

AFECCIÓN:

Tipo de afección (total/parcial): Parcial

División de parcela (sí/no): No

DERECHOS O GRAVÁMENES QUE PESAN SOBRE LA FINCA:

BIENES AFECTADOS:

Parcela	Aprovechamiento	Uds.	Expropiación definitiva (m2)	Servidumbre (m2)	Ocupación temporal (m2)	Total afección (m2)
81-75	Industrial	m2	527			527
Total afecciones:						527

CONSTRUCCIONES AFECTADAS Y OTROS ELEMENTOS VALORABLES:

TIPO	DESCRIPCIÓN
Cerramiento:	Muro 50 ml
Cancela:	1
Otros bienes:	1 Construcción 37 m2 y 1 Construcción 40 m2

PLANO:

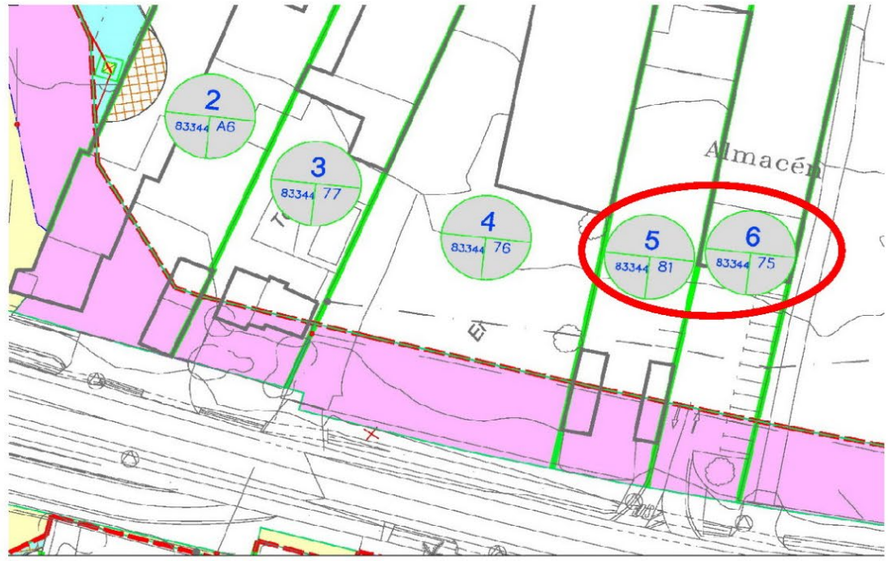

FOTOGRAFÍA:

PROYECTO:	**Proyecto de Construcción.Redacción del Proyecto Reordenación y mejora de accesos en la N-432, de Badajoz a Granada. Tramo: Acceso Sur a Badajoz. PP.KK. 1+500 al 3+700. Provincia de Badajoz.**
CLAVE:	33-BA-3600
FECHA:	ENERO - 2018
PROVINCIA:	BADAJOZ
COMUNIDAD AUTÓNOMA:	EXTREMADURA

Nº ORDEN	POLÍGONO	PARCELA	TÉRMINO MUNICIPAL
7	83344	A-7	Badajoz

NOMBRE: EN INVESTIGACION

DOMICILIO:

TELÉFONO:

REPRESENTANTE:

CARACTERÍSTICAS DE LA FINCA:

Superficie total (m2): 6 201

POLÍGONO: 83344

PARCELA: A-7

Naturaleza: Urbano

Aprovechamiento actual: Suelo S/ Edificar

AFECCIÓN:

Tipo de afección (total/parcial):	División de parcela (sí/no):
Parcial	No

DERECHOS O GRAVÁMENES QUE PESAN SOBRE LA FINCA:

BIENES AFECTADOS:

Parcela	Aprovechamiento	Uds.	Expropiación definitiva (m2)	Servidumbre (m2)	Ocupación temporal (m2)	Total afección (m2)
A-7	Suelo S/ Edificar	m2	606			606
Total afecciones:						606

CONSTRUCCIONES AFECTADAS Y OTROS ELEMENTOS VALORABLES:

TIPO	DESCRIPCIÓN
Cerramiento:	Muro 64 ml
Cancela:	1
Otros bienes:	

PLANO:

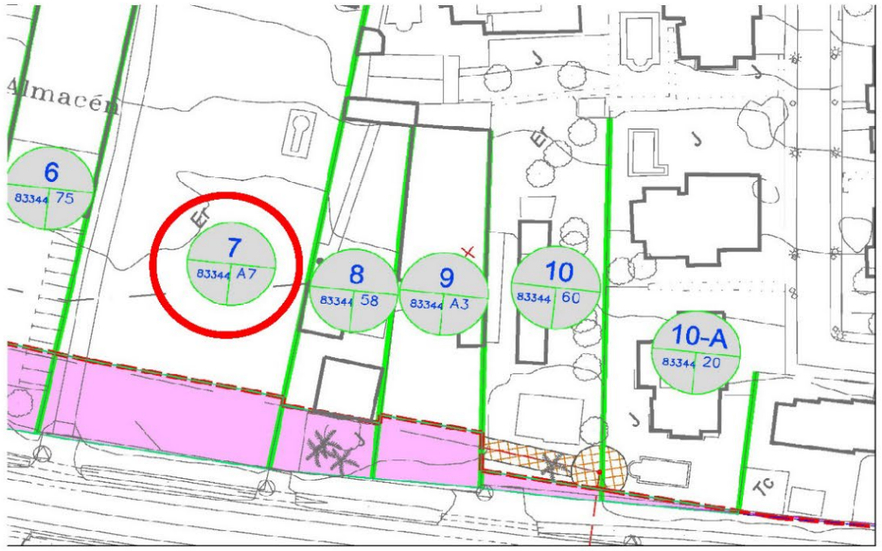

FOTOGRAFÍA:

PROYECTO:	**Proyecto de Construcción.Redacción del Proyecto Reordenación y mejora de accesos en la N-432, de Badajoz a Granada. Tramo: Acceso Sur a Badajoz. PP.KK. 1+500 al 3+700. Provincia de Badajoz.**
CLAVE:	33-BA-3600
FECHA:	ENERO - 2018
PROVINCIA:	BADAJOZ
COMUNIDAD AUTÓNOMA:	EXTREMADURA

Nº ORDEN	POLÍGONO	PARCELA	TÉRMINO MUNICIPAL
8	83344	58	Badajoz

NOMBRE: Carlos Muñoz Canchales

DOMICILIO: UR Los Pinares 70 Aprtad. 282 Badajoz

TELÉFONO:

REPRESENTANTE:

CARACTERÍSTICAS DE LA FINCA:

Superficie total (m2): 1 088

POLÍGONO: 83344

PARCELA: 58

Naturaleza: Urbano

Aprovechamiento actual: Residencial

AFECCIÓN:

Tipo de afección (total/parcial): Parcial

División de parcela (sí/no): No

DERECHOS O GRAVÁMENES QUE PESAN SOBRE LA FINCA:

BIENES AFECTADOS:

Parcela	Aprovechamiento	Uds.	Expropiación definitiva (m2)	Servidumbre (m2)	Ocupación temporal (m2)	Total afección (m2)
58	Residencial	m2	206			206
Total afecciones:						206

CONSTRUCCIONES AFECTADAS Y OTROS ELEMENTOS VALORABLES:

TIPO	DESCRIPCIÓN
Cerramiento:	Muro 136 ml
Cancela:	1
Otros bienes:	2 palmeras

PLANO:

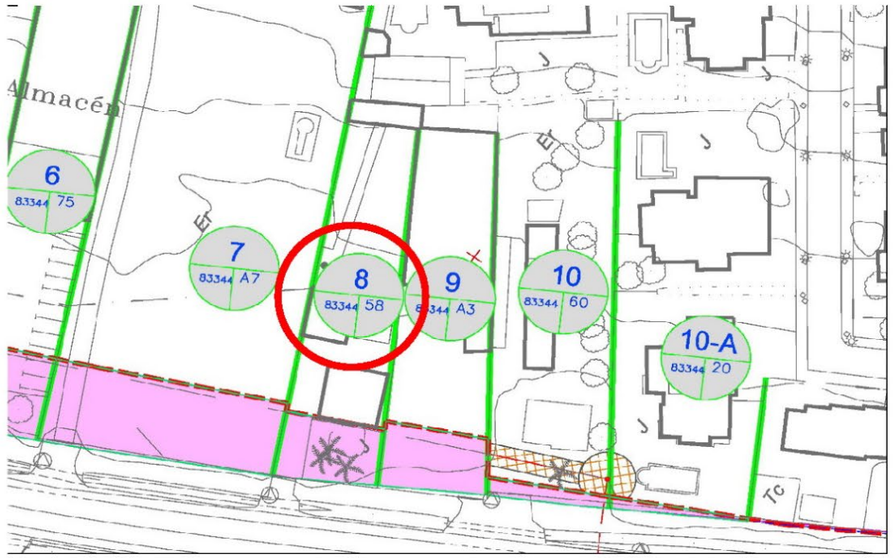

FOTOGRAFÍA:

PROYECTO:	**Proyecto de Construcción.Redacción del Proyecto Reordenación y mejora de accesos en la N-432, de Badajoz a Granada. Tramo: Acceso Sur a Badajoz. PP.KK. 1+500 al 3+700. Provincia de Badajoz.**
CLAVE:	33-BA-3600
FECHA:	ENERO - 2018
PROVINCIA:	BADAJOZ
COMUNIDAD AUTÓNOMA:	EXTREMADURA

Nº ORDEN	POLÍGONO	PARCELA	TÉRMINO MUNICIPAL
9	83344	A-3	Badajoz

NOMBRE: F.J. ROJAS, S.L.;

DOMICILIO: C/ BOMBA nº 16 PL 05 PT IZ Badajoz

TELÉFONO:

REPRESENTANTE:

CARACTERÍSTICAS DE LA FINCA:

Superficie total (m2): 1 142

POLÍGONO: 83344

PARCELA: A-3

Naturaleza: Urbano Aprovechamiento actual: Industrial

AFECCIÓN:

Tipo de afección (total/parcial): Parcial

División de parcela (sí/no): No

DERECHOS O GRAVÁMENES QUE PESAN SOBRE LA FINCA:

BIENES AFECTADOS:

Parcela	Aprovechamiento	Uds.	Expropiación definitiva (m2)	Servidumbre (m2)	Ocupación temporal (m2)	Total afección (m2)
A-3	Industrial	m2	209			209
Total afecciones:						209

CONSTRUCCIONES AFECTADAS Y OTROS ELEMENTOS VALORABLES:

TIPO	DESCRIPCIÓN
Cerramiento:	Muro 41 ml
Cancela:	1
Otros bienes:	

PLANO:

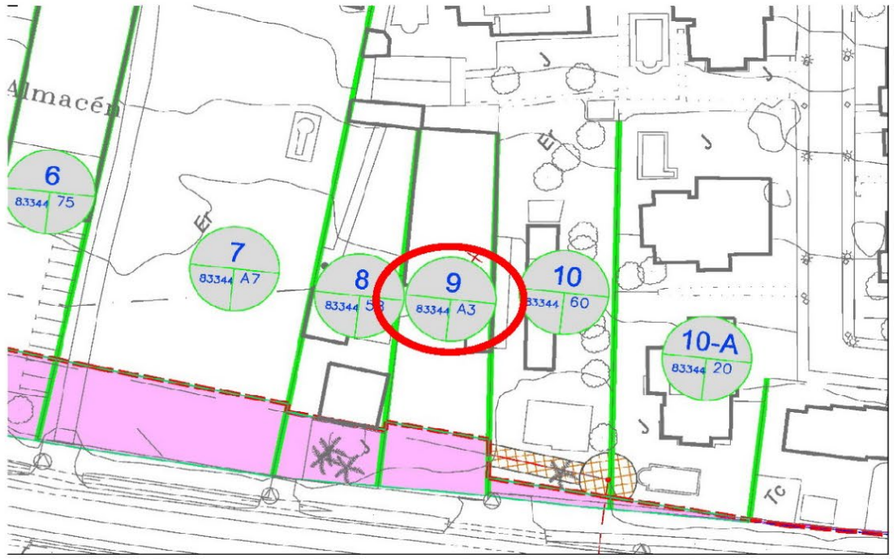

FOTOGRAFÍA:

PROYECTO:	**Proyecto de Construcción.Redacción del Proyecto Reordenación y mejora de accesos en la N-432, de Badajoz a Granada. Tramo: Acceso Sur a Badajoz. PP.KK. 1+500 al 3+700. Provincia de Badajoz.**
CLAVE:	33-BA-3600
FECHA:	ENERO - 2018
PROVINCIA:	BADAJOZ
COMUNIDAD AUTÓNOMA:	EXTREMADURA

Nº ORDEN	POLÍGONO	PARCELA	TÉRMINO MUNICIPAL
10	83344	60	Badajoz

NOMBRE: GARCIA VALVERDE, JENARO

DOMICILIO: C/ JACOBO RODRIGUREZ PEREIRA nº 14 PL 03 PT H Badajoz

TELÉFONO:

REPRESENTANTE:

CARACTERÍSTICAS DE LA FINCA:

Superficie total (m2): 1 593

POLÍGONO: 83344

PARCELA: 60

Naturaleza: Urbano

Aprovechamiento actual: Residencial

AFECCIÓN:

Tipo de afección (total/parcial): Parcial

División de parcela (sí/no): No

DERECHOS O GRAVÁMENES QUE PESAN SOBRE LA FINCA:

BIENES AFECTADOS:

Parcela	Aprovechamiento	Uds.	Expropiación definitiva (m2)	Servidumbre (m2)	Ocupación temporal (m2)	Total afección (m2)
60	Residencial	m2	61		104	164
Total afecciones:						164

CONSTRUCCIONES AFECTADAS Y OTROS ELEMENTOS VALORABLES:

TIPO	DESCRIPCIÓN
Cerramiento:	Muro 35 ml
Cancela:	1
Otros bienes:	

PLANO:

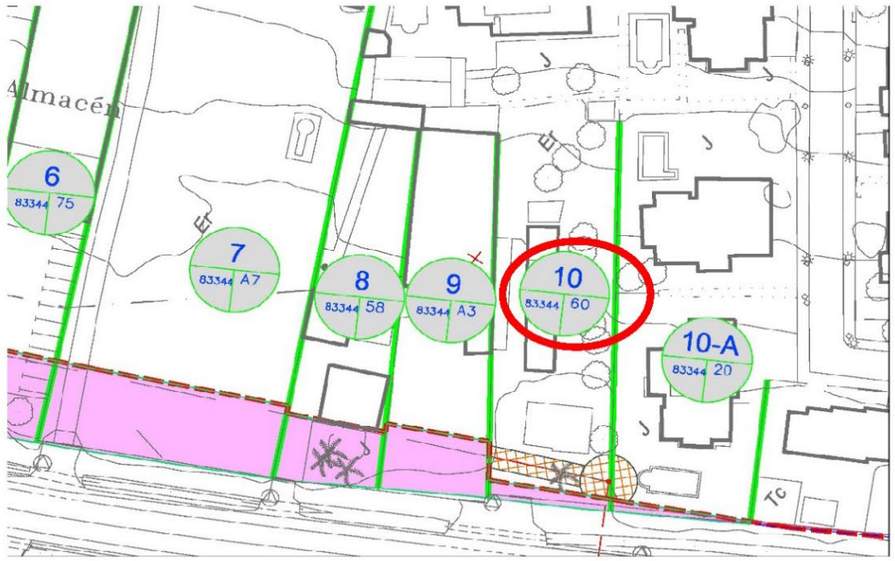

FOTOGRAFÍA:

PROYECTO:	**Proyecto de Construcción.Redacción del Proyecto Reordenación y mejora de accesos en la N-432, de Badajoz a Granada. Tramo: Acceso Sur a Badajoz. PP.KK. 1+500 al 3+700. Provincia de Badajoz.**
CLAVE:	33-BA-3600
FECHA:	ENERO - 2018
PROVINCIA:	BADAJOZ
COMUNIDAD AUTÓNOMA:	EXTREMADURA

Nº ORDEN	POLÍGONO	PARCELA	TÉRMINO MUNICIPAL
10A	83344	20	Badajoz

NOMBRE: Javier Martín Sánchez y otros

DOMICILIO: Ur LAS LOMAS nº 20 Badajoz

TELÉFONO:

REPRESENTANTE:

CARACTERÍSTICAS DE LA FINCA:

Superficie total (m2): 1 134

POLÍGONO: 83344

PARCELA: 20

Naturaleza: Urbano

Aprovechamiento actual: Residencial

AFECCIÓN:

Tipo de afección (total/parcial): Parcial

División de parcela (sí/no): No

DERECHOS O GRAVÁMENES QUE PESAN SOBRE LA FINCA:

BIENES AFECTADOS:

Parcela	Aprovechamiento	Uds.	Expropiación definitiva (m2)	Servidumbre (m2)	Ocupación temporal (m2)	Total afección (m2)
20	Residencial	m2	32		31	64
Total afecciones:						64

CONSTRUCCIONES AFECTADAS Y OTROS ELEMENTOS VALORABLES:

TIPO	DESCRIPCIÓN
Cerramiento:	Muro 23 ml
Cancela:	
Otros bienes:	

PLANO:

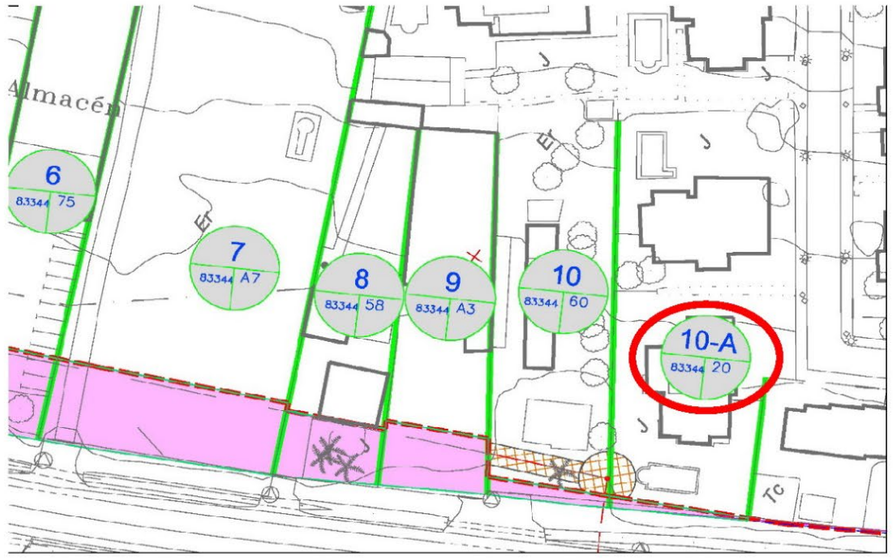

FOTOGRAFÍA:

PROYECTO:	**Proyecto de Construcción.Redacción del Proyecto Reordenación y mejora de accesos en la N-432, de Badajoz a Granada. Tramo: Acceso Sur a Badajoz. PP.KK. 1+500 al 3+700. Provincia de Badajoz.**
CLAVE:	33-BA-3600
FECHA:	ENERO - 2018
PROVINCIA:	BADAJOZ
COMUNIDAD AUTÓNOMA:	EXTREMADURA

Nº ORDEN	POLÍGONO	PARCELA	TÉRMINO MUNICIPAL
18	274	10	Badajoz

NOMBRE: Emiliano González Gómez y Hdos de Eugenio Martínez Gómez

DOMICILIO: c./ Vasco Nuñez nº 19 Badajoz

TELÉFONO:

REPRESENTANTE:

CARACTERÍSTICAS DE LA FINCA:

Superficie total (m2): 74 336

POLÍGONO: 274

PARCELA: 10

Naturaleza: Rustico

Aprovechamiento actual: Labor o Labradio Secano

AFECCIÓN:

Tipo de afección (total/parcial): Parcial

División de parcela (sí/no): No

DERECHOS O GRAVÁMENES QUE PESAN SOBRE LA FINCA:

BIENES AFECTADOS:

Parcela	Aprovechamiento	Uds.	Expropiación definitiva (m2)	Servidumbre (m2)	Ocupación temporal (m2)	Total afección (m2)
10	Labor o Labradio Secano	m2	415			415
Total afecciones:						415

CONSTRUCCIONES AFECTADAS Y OTROS ELEMENTOS VALORABLES:

TIPO	DESCRIPCIÓN
Cerramiento:	
Cancela:	
Otros bienes:	

PLANO:

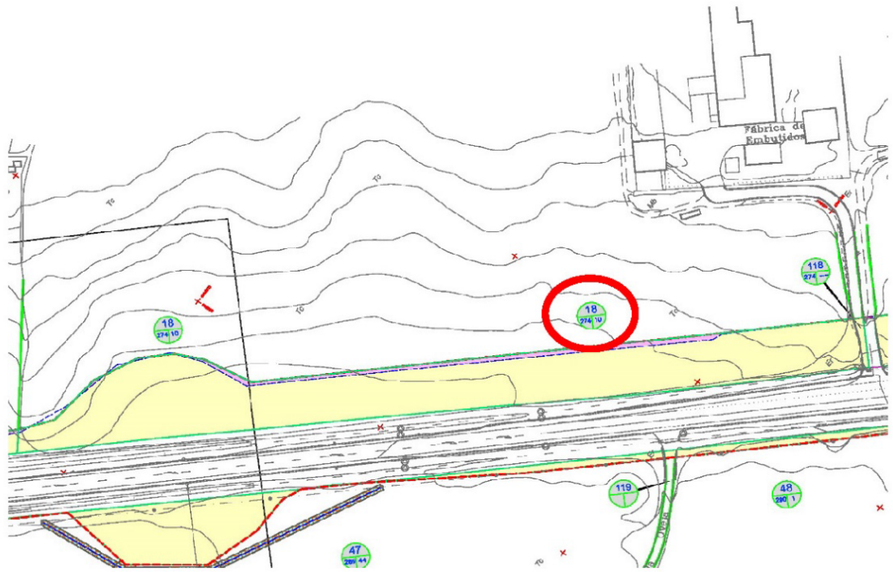

FOTOGRAFÍA:

PROYECTO:	**Proyecto de Construcción.Redacción del Proyecto Reordenación y mejora de accesos en la N-432, de Badajoz a Granada. Tramo: Acceso Sur a Badajoz. PP.KK. 1+500 al 3+700. Provincia de Badajoz.**
CLAVE:	33-BA-3600
FECHA:	ENERO - 2018
PROVINCIA:	BADAJOZ
COMUNIDAD AUTÓNOMA:	EXTREMADURA

Nº ORDEN	POLÍGONO	PARCELA	TÉRMINO MUNICIPAL
24	274	12	Badajoz

NOMBRE: Muslera Acha, Mª Luisa

DOMICILIO: c./ San Isidro, 2 - 5º PTA A Badajoz

TELÉFONO:

REPRESENTANTE:

CARACTERÍSTICAS DE LA FINCA:

Superficie total (m2): 154 711

POLÍGONO: 274

PARCELA: 12

Naturaleza: Rustico

Aprovechamiento actual: Labor o Labradio Secano

AFECCIÓN:

Tipo de afección (total/parcial): Parcial

División de parcela (sí/no): No

DERECHOS O GRAVÁMENES QUE PESAN SOBRE LA FINCA:

BIENES AFECTADOS:

Parcela	Aprovechamiento	Uds.	Expropiación definitiva (m2)	Servidumbre (m2)	Ocupación temporal (m2)	Total afección (m2)
12	Labor o Labradio Secano	m2	61			61
Total afecciones:						61

CONSTRUCCIONES AFECTADAS Y OTROS ELEMENTOS VALORABLES:

TIPO	DESCRIPCIÓN
Cerramiento:	
Cancela:	
Otros bienes:	

PLANO:

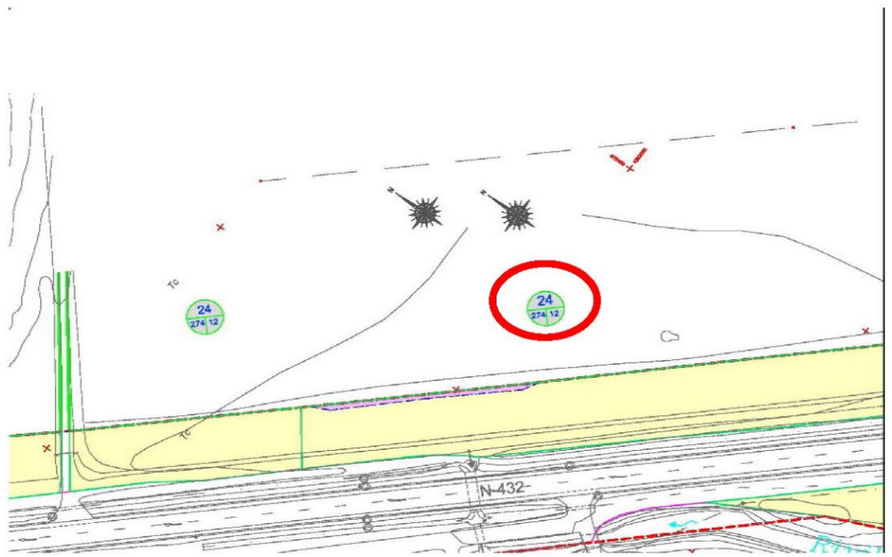

FOTOGRAFÍA:

PROYECTO:	**Proyecto de Construcción.Redacción del Proyecto Reordenación y mejora de accesos en la N-432, de Badajoz a Granada. Tramo: Acceso Sur a Badajoz. PP.KK. 1+500 al 3+700. Provincia de Badajoz.**
CLAVE:	33-BA-3600
FECHA:	ENERO - 2018
PROVINCIA:	BADAJOZ
COMUNIDAD AUTÓNOMA:	EXTREMADURA

Nº ORDEN	POLÍGONO	PARCELA	TÉRMINO MUNICIPAL
28	274	159	Badajoz

NOMBRE: Muslera Acha, Mª de la Soledad Dolores

DOMICILIO: c./ San Isidro, 4-3º C Badajoz

TELÉFONO:

REPRESENTANTE:

CARACTERÍSTICAS DE LA FINCA:

Superficie total (m2): 252 221

POLÍGONO: 274

PARCELA: 159

Naturaleza: Rustico

Aprovechamiento actual: Encinar

AFECCIÓN:

Tipo de afección (total/parcial): Parcial

División de parcela (sí/no): No

DERECHOS O GRAVÁMENES QUE PESAN SOBRE LA FINCA:

BIENES AFECTADOS:

Parcela	Aprovechamiento	Uds.	Expropiación definitiva (m2)	Servidumbre (m2)	Ocupación temporal (m2)	Total afección (m2)
159	Encinar	m2	3076	102	133	3311
Total afecciones:						3311

CONSTRUCCIONES AFECTADAS Y OTROS ELEMENTOS VALORABLES:

TIPO	DESCRIPCIÓN
Cerramiento:	
Cancela:	
Otros bienes:	

PLANO:

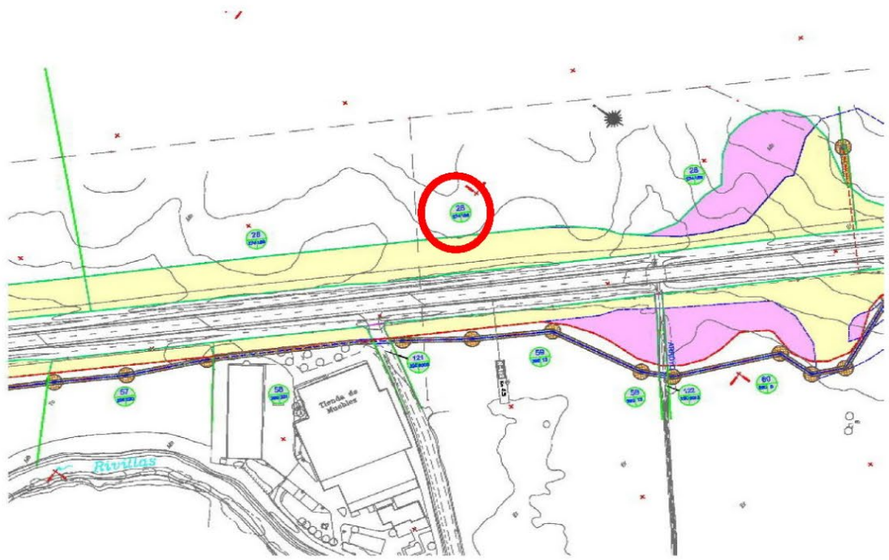

FOTOGRAFÍA:

PROYECTO:	**Proyecto de Construcción.Redacción del Proyecto Reordenación y mejora de accesos en la N-432, de Badajoz a Granada. Tramo: Acceso Sur a Badajoz. PP.KK. 1+500 al 3+700. Provincia de Badajoz.**
CLAVE:	33-BA-3600
FECHA:	ENERO - 2018
PROVINCIA:	BADAJOZ
COMUNIDAD AUTÓNOMA:	EXTREMADURA

Nº ORDEN	POLÍGONO	PARCELA	TÉRMINO MUNICIPAL
31	289	42	Badajoz

NOMBRE: Francisco José Sánchez González

DOMICILIO: Ctra Los Montitos 1 Badajoz

TELÉFONO:

REPRESENTANTE:

CARACTERÍSTICAS DE LA FINCA:

Superficie total (m2): 53 109

POLÍGONO: 289

PARCELA: 42

Naturaleza: Rustico

Aprovechamiento actual: Pastos

AFECCIÓN:

Tipo de afección (total/parcial): Parcial

División de parcela (sí/no): No

DERECHOS O GRAVÁMENES QUE PESAN SOBRE LA FINCA:

BIENES AFECTADOS:

Parcela	Aprovechamiento	Uds.	Expropiación definitiva (m2)	Servidumbre (m2)	Ocupación temporal (m2)	Total afección (m2)
42	Pastos	m2	2308	139	426	2873
Total afecciones:						2873

CONSTRUCCIONES AFECTADAS Y OTROS ELEMENTOS VALORABLES:

TIPO	DESCRIPCIÓN
Cerramiento:	Muro Alambrada 31 ml
Cancela:	
Otros bienes:	

PLANO:

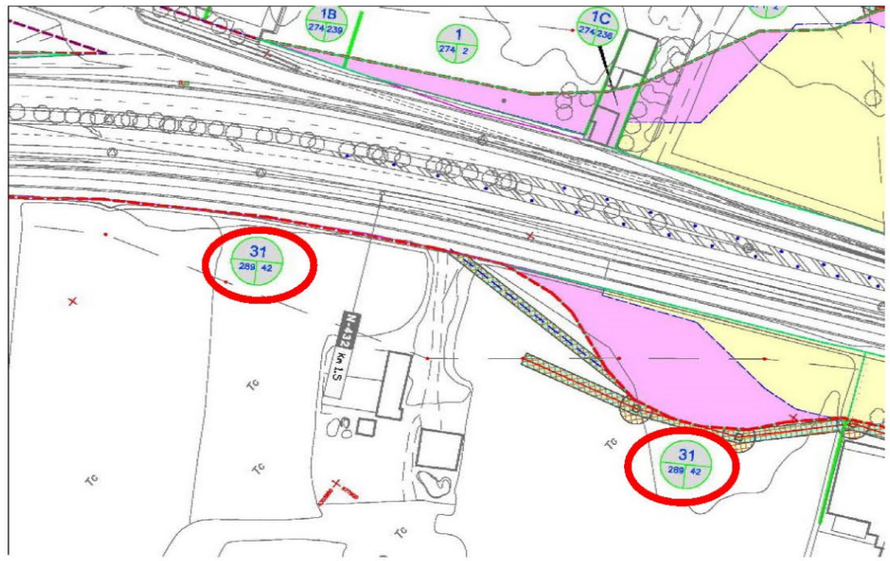

FOTOGRAFÍA:

PROYECTO:	**Proyecto de Construcción.Redacción del Proyecto Reordenación y mejora de accesos en la N-432, de Badajoz a Granada. Tramo: Acceso Sur a Badajoz. PP.KK. 1+500 al 3+700. Provincia de Badajoz.**
CLAVE:	33-BA-3600
FECHA:	ENERO - 2018
PROVINCIA:	BADAJOZ
COMUNIDAD AUTÓNOMA:	EXTREMADURA

Nº ORDEN	POLÍGONO	PARCELA	TÉRMINO MUNICIPAL
47	289	44	Badajoz

NOMBRE: Fundación "Hija de Pepe Reyes Dolores Bas de Arus" y (Antonio y Manuel) Mora Muñoz

DOMICILIO: Avda de Elvas nº 1- A Badajoz

TELÉFONO:

REPRESENTANTE:

CARACTERÍSTICAS DE LA FINCA:

Superficie total (m2): 104 249

POLÍGONO: 289

PARCELA: 44

Naturaleza: Rustico

Aprovechamiento actual: Labor o Labradio Secano

AFECCIÓN:

Tipo de afección (total/parcial): Parcial

División de parcela (sí/no): No

DERECHOS O GRAVÁMENES QUE PESAN SOBRE LA FINCA:

BIENES AFECTADOS:

Parcela	Aprovechamiento	Uds.	Expropiación definitiva (m2)	Servidumbre (m2)	Ocupación temporal (m2)	Total afección (m2)
44	Labor o Labradio Secano	m2	2794	2633	5701	11128
Total afecciones:						11128

CONSTRUCCIONES AFECTADAS Y OTROS ELEMENTOS VALORABLES:

TIPO	DESCRIPCIÓN
Cerramiento:	
Cancela:	
Otros bienes:	

PLANO:

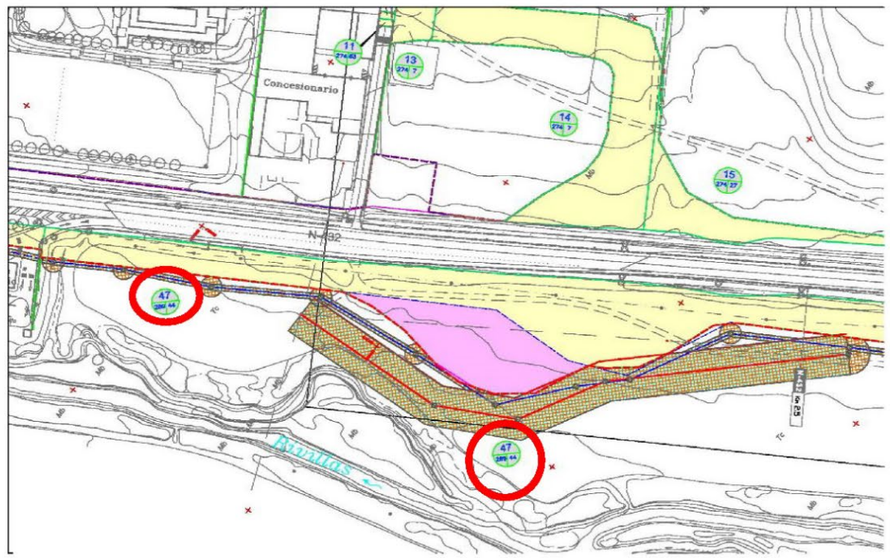

FOTOGRAFÍA:

PROYECTO:	**Proyecto de Construcción.Redacción del Proyecto Reordenación y mejora de accesos en la N-432, de Badajoz a Granada. Tramo: Acceso Sur a Badajoz. PP.KK. 1+500 al 3+700. Provincia de Badajoz.**
CLAVE:	33-BA-3600
FECHA:	ENERO - 2018
PROVINCIA:	BADAJOZ
COMUNIDAD AUTÓNOMA:	EXTREMADURA

Nº ORDEN	POLÍGONO	PARCELA	TÉRMINO MUNICIPAL
53B	91185	1	Badajoz

NOMBRE: MARIA LUISA BAST NAVARRO

DOMICILIO: C/ Gregorio Fernandez 22 PL 01 Zafra

TELÉFONO:

REPRESENTANTE:

CARACTERÍSTICAS DE LA FINCA:

Superficie total (m2): 4 157

POLÍGONO: 91185

PARCELA: 1

Naturaleza: Urbano

Aprovechamiento actual: Residencial

AFECCIÓN:

Tipo de afección (total/parcial): Parcial

División de parcela (sí/no): No

DERECHOS O GRAVÁMENES QUE PESAN SOBRE LA FINCA:

BIENES AFECTADOS:

Parcela	Aprovechamiento	Uds.	Expropiación definitiva (m2)	Servidumbre (m2)	Ocupación temporal (m2)	Total afección (m2)
1	Residencial	m2	115			115
Total afecciones:						115

CONSTRUCCIONES AFECTADAS Y OTROS ELEMENTOS VALORABLES:

TIPO	DESCRIPCIÓN
Cerramiento:	Alambrada 15 ml
Cancela:	
Otros bienes:	

PLANO:

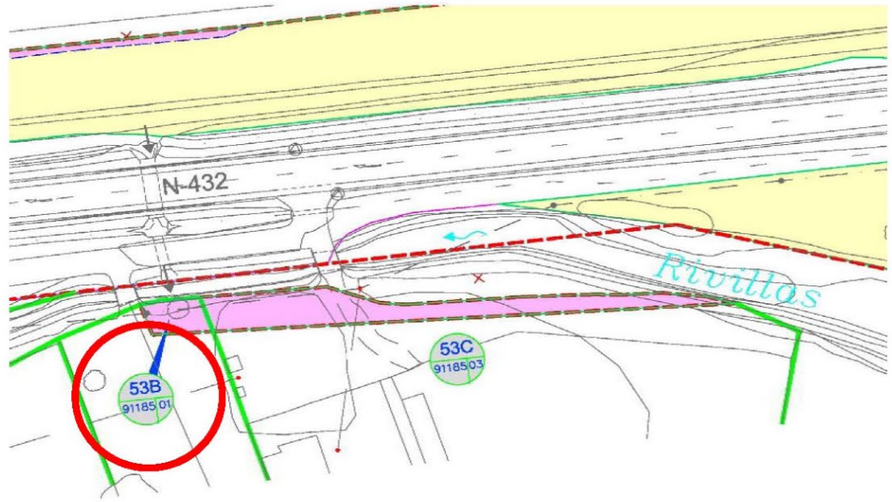

FOTOGRAFÍA:

PROYECTO:	**Proyecto de Construcción.Redacción del Proyecto Reordenación y mejora de accesos en la N-432, de Badajoz a Granada. Tramo: Acceso Sur a Badajoz. PP.KK. 1+500 al 3+700. Provincia de Badajoz.**
CLAVE:	33-BA-3600
FECHA:	ENERO - 2018
PROVINCIA:	BADAJOZ
COMUNIDAD AUTÓNOMA:	EXTREMADURA

Nº ORDEN	POLÍGONO	PARCELA	TÉRMINO MUNICIPAL
53C	91185	3	Badajoz

NOMBRE: ANTONIO CORDERO ALVAREZ Y OTROS

DOMICILIO: Pz De Colón Pl 01 PT A MONTIJO

TELÉFONO:

REPRESENTANTE:

CARACTERÍSTICAS DE LA FINCA:

Superficie total (m2): 12 459

POLÍGONO: 91185

PARCELA: 3

Naturaleza: Urbano

Aprovechamiento actual: Residencial

AFECCIÓN:

Tipo de afección (total/parcial): Parcial

División de parcela (sí/no): No

DERECHOS O GRAVÁMENES QUE PESAN SOBRE LA FINCA:

BIENES AFECTADOS:

Parcela	Aprovechamiento	Uds.	Expropiación definitiva (m2)	Servidumbre (m2)	Ocupación temporal (m2)	Total afección (m2)
3	Residencial	m2	638			638
Total afecciones:						638

CONSTRUCCIONES AFECTADAS Y OTROS ELEMENTOS VALORABLES:

TIPO	DESCRIPCIÓN
Cerramiento:	
Cancela:	
Otros bienes:	

PLANO:

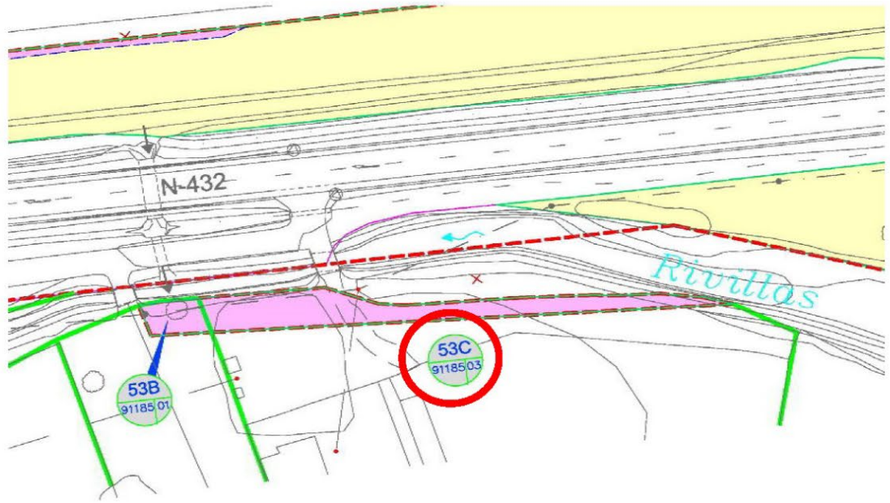

FOTOGRAFÍA:

PROYECTO:	**Proyecto de Construcción.Redacción del Proyecto Reordenación y mejora de accesos en la N-432, de Badajoz a Granada. Tramo: Acceso Sur a Badajoz. PP.KK. 1+500 al 3+700. Provincia de Badajoz.**
CLAVE:	33-BA-3600
FECHA:	ENERO - 2018
PROVINCIA:	BADAJOZ
COMUNIDAD AUTÓNOMA:	EXTREMADURA

Nº ORDEN	POLÍGONO	PARCELA	TÉRMINO MUNICIPAL
59	290	13	Badajoz

NOMBRE: Bartolomé Conejo López

DOMICILIO: c./ Alfonso XII, 16 Badajoz

TELÉFONO:

REPRESENTANTE:

CARACTERÍSTICAS DE LA FINCA:

Superficie total (m2): 29 995

POLÍGONO: 290

PARCELA: 13

Naturaleza: Rustico

Aprovechamiento actual: Labor o Labradio Secano

AFECCIÓN:

Tipo de afección (total/parcial): Parcial

División de parcela (sí/no): No

DERECHOS O GRAVÁMENES QUE PESAN SOBRE LA FINCA:

BIENES AFECTADOS:

Parcela	Aprovechamiento	Uds.	Expropiación definitiva (m2)	Servidumbre (m2)	Ocupación temporal (m2)	Total afección (m2)
13	Labor o Labradio Secano	m2	1030		247	1278
Total afecciones:						1278

CONSTRUCCIONES AFECTADAS Y OTROS ELEMENTOS VALORABLES:

TIPO	DESCRIPCIÓN
Cerramiento:	Alambrada 37 ml
Cancela:	
Otros bienes:	

PLANO:

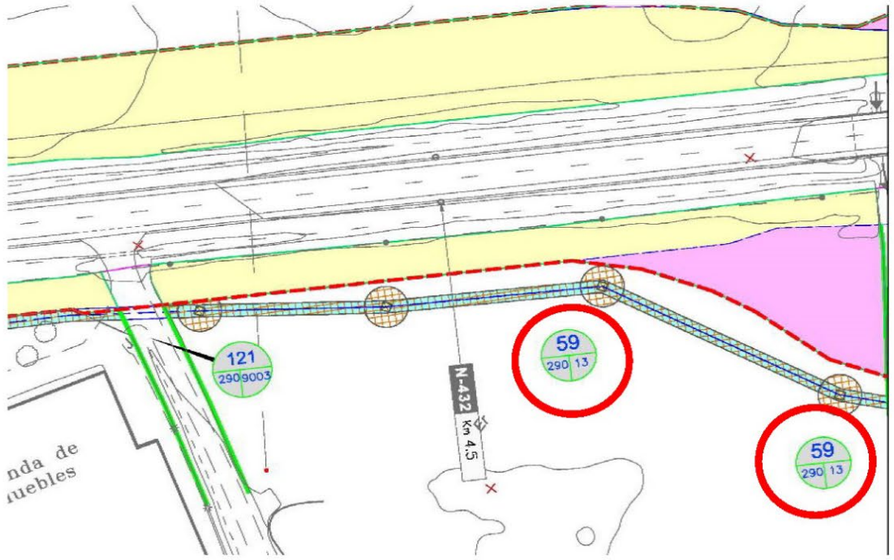

FOTOGRAFÍA:

PROYECTO:	**Proyecto de Construcción.Redacción del Proyecto Reordenación y mejora de accesos en la N-432, de Badajoz a Granada. Tramo: Acceso Sur a Badajoz. PP.KK. 1+500 al 3+700. Provincia de Badajoz.**
CLAVE:	33-BA-3600
FECHA:	ENERO - 2018
PROVINCIA:	BADAJOZ
COMUNIDAD AUTÓNOMA:	EXTREMADURA

Nº ORDEN	POLÍGONO	PARCELA	TÉRMINO MUNICIPAL
60	290	8	Badajoz

NOMBRE: Idelfonso Mateos Mateos

DOMICILIO: Avda Colón nº 5 - 6ºA Badajoz

TELÉFONO:

REPRESENTANTE:

CARACTERÍSTICAS DE LA FINCA:

Superficie total (m2): 45 245

POLÍGONO: 290

PARCELA: 8

Naturaleza: Rustico

Aprovechamiento actual: Labor o Labradio Secano

AFECCIÓN:

Tipo de afección (total/parcial): Parcial

División de parcela (sí/no): No

DERECHOS O GRAVÁMENES QUE PESAN SOBRE LA FINCA:

BIENES AFECTADOS:

Parcela	Aprovechamiento	Uds.	Expropiación definitiva (m2)	Servidumbre (m2)	Ocupación temporal (m2)	Total afección (m2)
8	Labor o Labradio Secano	m2	1820		378	2198
Total afecciones:						2198

CONSTRUCCIONES AFECTADAS Y OTROS ELEMENTOS VALORABLES:

TIPO	DESCRIPCIÓN
Cerramiento:	Alambrada 37 ml
Cancela:	
Otros bienes:	

PLANO:

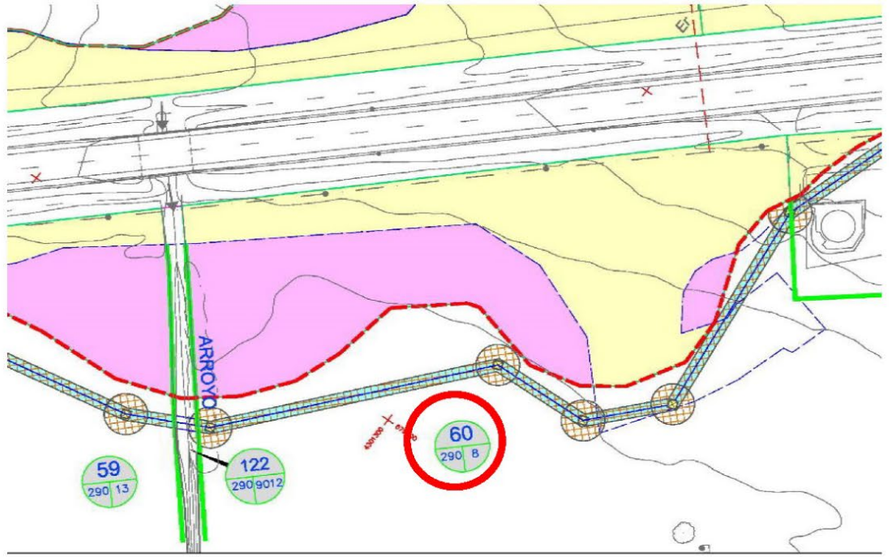

FOTOGRAFÍA:

PROYECTO:	**Proyecto de Construcción.Redacción del Proyecto Reordenación y mejora de accesos en la N-432, de Badajoz a Granada. Tramo: Acceso Sur a Badajoz. PP.KK. 1+500 al 3+700. Provincia de Badajoz.**
CLAVE:	33-BA-3600
FECHA:	ENERO - 2018
PROVINCIA:	BADAJOZ
COMUNIDAD AUTÓNOMA:	EXTREMADURA

Nº ORDEN	POLÍGONO	PARCELA	TÉRMINO MUNICIPAL
62	290	9	Badajoz

NOMBRE: LAPORI CB

DOMICILIO: c/ PEDRO NAVIA. 51 ALMENDRALEJO

TELÉFONO:

REPRESENTANTE:

CARACTERÍSTICAS DE LA FINCA:

Superficie total (m2): 20 873

POLÍGONO: 290

PARCELA: 9

Naturaleza: Rustico

Aprovechamiento actual: Labor o Labradio Secano

AFECCIÓN:

Tipo de afección (total/parcial): Parcial

División de parcela (sí/no): No

DERECHOS O GRAVÁMENES QUE PESAN SOBRE LA FINCA:

BIENES AFECTADOS:

Parcela	Aprovechamiento	Uds.	Expropiación definitiva (m2)	Servidumbre (m2)	Ocupación temporal (m2)	Total afección (m2)
9	Labor o Labradio Secano	m2	107			107
Total afecciones:						107

CONSTRUCCIONES AFECTADAS Y OTROS ELEMENTOS VALORABLES:

TIPO	DESCRIPCIÓN
Cerramiento:	Alambrada 30 ml
Cancela:	
Otros bienes:	

PLANO:

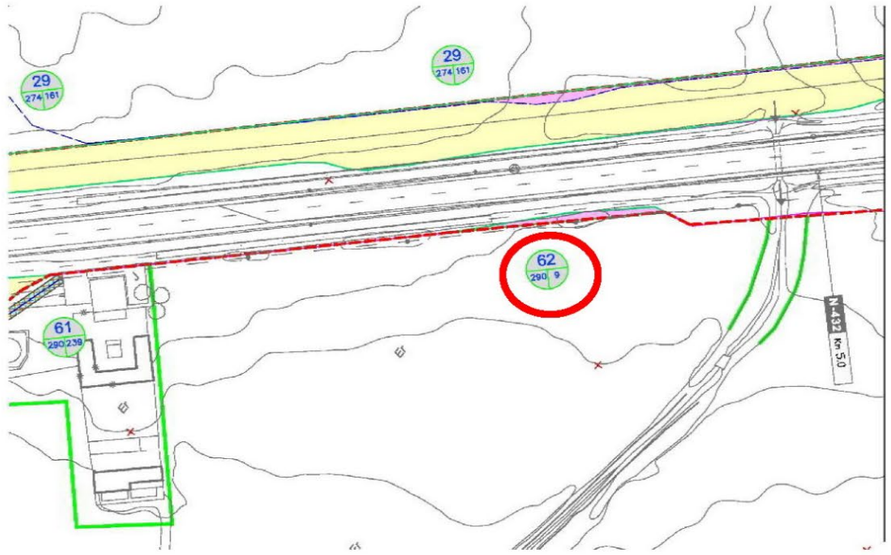

FOTOGRAFÍA:

PROYECTO:	**Proyecto de Construcción.Redacción del Proyecto Reordenación y mejora de accesos en la N-432, de Badajoz a Granada. Tramo: Acceso Sur a Badajoz. PP.KK. 1+500 al 3+700. Provincia de Badajoz.**
CLAVE:	33-BA-3600
FECHA:	ENERO - 2018
PROVINCIA:	BADAJOZ
COMUNIDAD AUTÓNOMA:	EXTREMADURA

Nº ORDEN	POLÍGONO	PARCELA	TÉRMINO MUNICIPAL
75	275	27	Badajoz

NOMBRE: Vallearenoso SL

DOMICILIO: Avda de Trujillo, 23 Esc1º Pt A Miajadas

TELÉFONO:

REPRESENTANTE:

CARACTERÍSTICAS DE LA FINCA:

Superficie total (m2): 81 873

POLÍGONO: 275

PARCELA: 27

Naturaleza: Rustico

Aprovechamiento actual: Labor o Labradio Secano

AFECCIÓN:

Tipo de afección (total/parcial): Parcial

División de parcela (sí/no): No

DERECHOS O GRAVÁMENES QUE PESAN SOBRE LA FINCA:

BIENES AFECTADOS:

Parcela	Aprovechamiento	Uds.	Expropiación definitiva (m2)	Servidumbre (m2)	Ocupación temporal (m2)	Total afección (m2)
27	Labor o Labradio Secano	m2	371		47	418
Total afecciones:						418

CONSTRUCCIONES AFECTADAS Y OTROS ELEMENTOS VALORABLES:

TIPO	DESCRIPCIÓN
Cerramiento:	
Cancela:	
Otros bienes:	

PLANO:

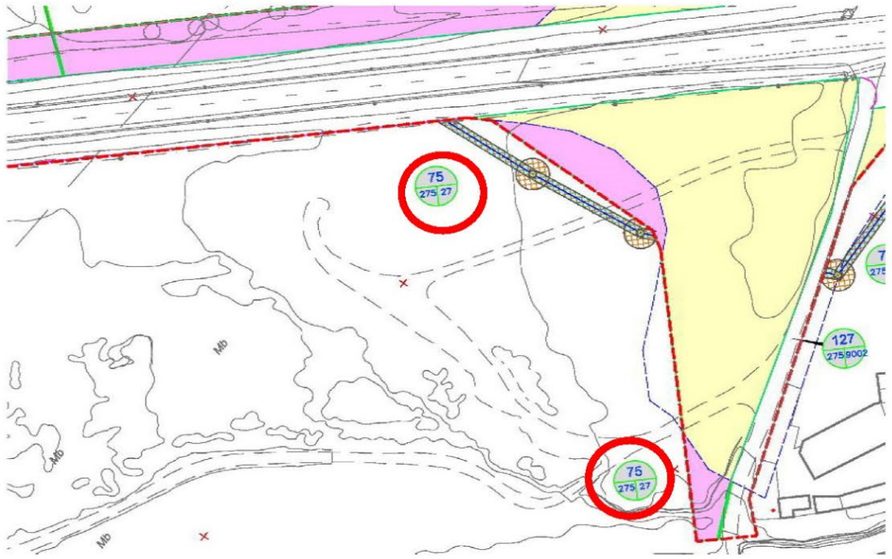

FOTOGRAFÍA:

PROYECTO:	**Proyecto de Construcción.Redacción del Proyecto Reordenación y mejora de accesos en la N-432, de Badajoz a Granada. Tramo: Acceso Sur a Badajoz. PP.KK. 1+500 al 3+700. Provincia de Badajoz.**
CLAVE:	33-BA-3600
FECHA:	ENERO - 2018
PROVINCIA:	BADAJOZ
COMUNIDAD AUTÓNOMA:	EXTREMADURA

Nº ORDEN	POLÍGONO	PARCELA	TÉRMINO MUNICIPAL
80	275	204	Badajoz

NOMBRE: María Magdalena Vara Terrón

DOMICILIO: c./ Godofredo Ortega y Muñoz nº 8 - 4ºB Badajoz

TELÉFONO:

REPRESENTANTE:

CARACTERÍSTICAS DE LA FINCA:

Superficie total (m2): 8 945

POLÍGONO: 275

PARCELA: 204

Naturaleza: Rustico

Aprovechamiento actual: Encinar

AFECCIÓN:

Tipo de afección (total/parcial): Parcial

División de parcela (sí/no): No

DERECHOS O GRAVÁMENES QUE PESAN SOBRE LA FINCA:

BIENES AFECTADOS:

Parcela	Aprovechamiento	Uds.	Expropiación definitiva (m2)	Servidumbre (m2)	Ocupación temporal (m2)	Total afección (m2)
204	Encinar	m2	51	51		102
Total afecciones:						102

CONSTRUCCIONES AFECTADAS Y OTROS ELEMENTOS VALORABLES:

TIPO	DESCRIPCIÓN
Cerramiento:	
Cancela:	
Otros bienes:	

PLANO:

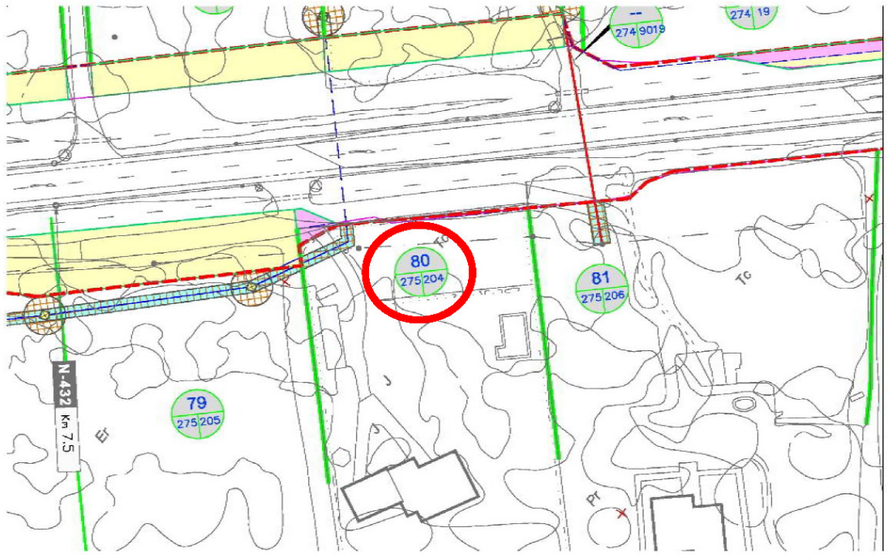

FOTOGRAFÍA:

PROYECTO:	**Proyecto de Construcción.Redacción del Proyecto Reordenación y mejora de accesos en la N-432, de Badajoz a Granada. Tramo: Acceso Sur a Badajoz. PP.KK. 1+500 al 3+700. Provincia de Badajoz.**
CLAVE:	33-BA-3600
FECHA:	ENERO - 2018
PROVINCIA:	BADAJOZ
COMUNIDAD AUTÓNOMA:	EXTREMADURA

Nº ORDEN	POLÍGONO	PARCELA	TÉRMINO MUNICIPAL
85	274	15	Badajoz

NOMBRE: Pilar Muslera Acha

DOMICILIO: Avda Felipe II nº 24, 9ºA Sevilla

TELÉFONO:

REPRESENTANTE:

CARACTERÍSTICAS DE LA FINCA:

Superficie total (m2): 1 245 671

POLÍGONO: 274

PARCELA: 15

Naturaleza: Rustico

Aprovechamiento actual: Encinar

AFECCIÓN:

Tipo de afección (total/parcial): Parcial

División de parcela (sí/no): No

DERECHOS O GRAVÁMENES QUE PESAN SOBRE LA FINCA:

BIENES AFECTADOS:

Parcela	Aprovechamiento	Uds.	Expropiación definitiva (m2)	Servidumbre (m2)	Ocupación temporal (m2)	Total afección (m2)
15	Encinar	m2	6420			6420
Total afecciones:						6420

CONSTRUCCIONES AFECTADAS Y OTROS ELEMENTOS VALORABLES:

TIPO	DESCRIPCIÓN
Cerramiento:	Alambrada 297 ml
Cancela:	
Otros bienes:	

PLANO:

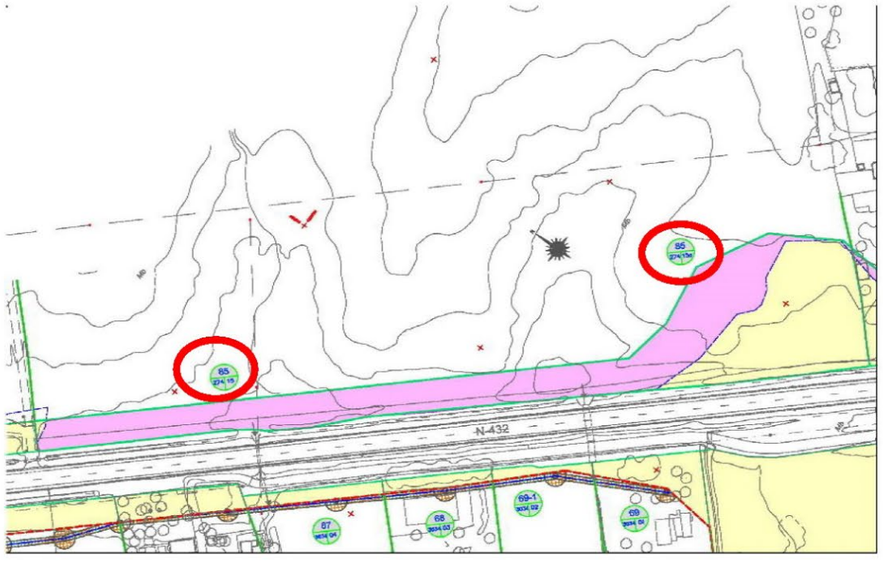

FOTOGRAFÍA:

PROYECTO:	**Proyecto de Construcción.Redacción del Proyecto Reordenación y mejora de accesos en la N-432, de Badajoz a Granada. Tramo: Acceso Sur a Badajoz. PP.KK. 1+500 al 3+700. Provincia de Badajoz.**
CLAVE:	33-BA-3600
FECHA:	ENERO - 2018
PROVINCIA:	BADAJOZ
COMUNIDAD AUTÓNOMA:	EXTREMADURA

Nº ORDEN	POLÍGONO	PARCELA	TÉRMINO MUNICIPAL
86	9992	01	Badajoz

NOMBRE: Manuel Iglesias Morari y Mª Isabel Segura Covarsi

DOMICILIO: c./ José López Prudencio nº 3 P 01 Badajoz

TELÉFONO:

REPRESENTANTE:

CARACTERÍSTICAS DE LA FINCA:

Superficie total (m2): 4 780

POLÍGONO: 9992

PARCELA: 01

Naturaleza: Urbano

Aprovechamiento actual: Residencial

AFECCIÓN:

Tipo de afección (total/parcial): Parcial

División de parcela (sí/no): No

DERECHOS O GRAVÁMENES QUE PESAN SOBRE LA FINCA:

BIENES AFECTADOS:

Parcela	Aprovechamiento	Uds.	Expropiación definitiva (m2)	Servidumbre (m2)	Ocupación temporal (m2)	Total afección (m2)
01	Residencial	m2	89			89
Total afecciones:						89

CONSTRUCCIONES AFECTADAS Y OTROS ELEMENTOS VALORABLES:

TIPO	DESCRIPCIÓN
Cerramiento:	Alambrada 6 ml
Cancela:	
Otros bienes:	

PLANO:

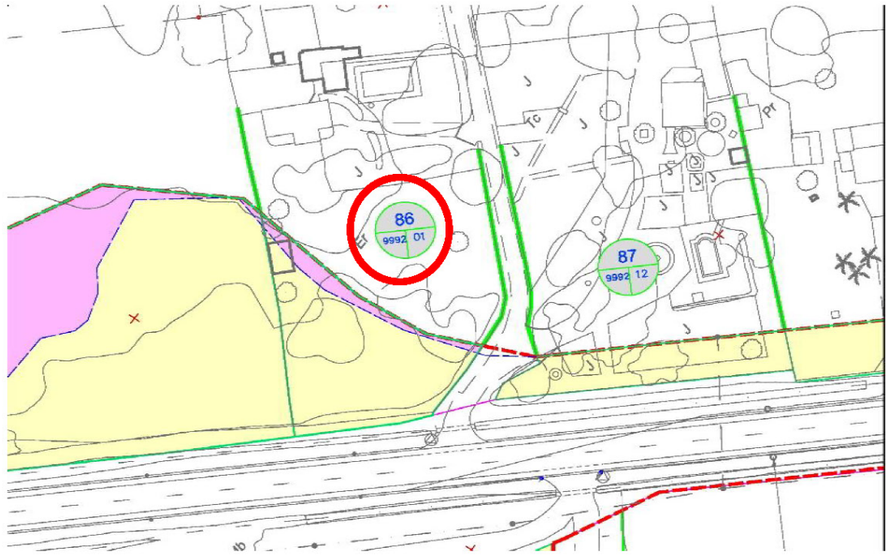

FOTOGRAFÍA:

PROYECTO:	**Proyecto de Construcción.Redacción del Proyecto Reordenación y mejora de accesos en la N-432, de Badajoz a Granada. Tramo: Acceso Sur a Badajoz. PP.KK. 1+500 al 3+700. Provincia de Badajoz.**
CLAVE:	33-BA-3600
FECHA:	ENERO - 2018
PROVINCIA:	BADAJOZ
COMUNIDAD AUTÓNOMA:	EXTREMADURA

Nº ORDEN	POLÍGONO	PARCELA	TÉRMINO MUNICIPAL
98	274	17	Badajoz

NOMBRE: Manuel Valverde Bellido y Antonia Gala Tabares

DOMICILIO: c./ Los Milagros nº 23 - 2ºB Badajoz

TELÉFONO:

REPRESENTANTE:

CARACTERÍSTICAS DE LA FINCA:

Superficie total (m2): 9 941

POLÍGONO: 274

PARCELA: 17

Naturaleza: Rustico

Aprovechamiento actual: Encinar

AFECCIÓN:

Tipo de afección (total/parcial): Parcial

División de parcela (sí/no): No

DERECHOS O GRAVÁMENES QUE PESAN SOBRE LA FINCA:

BIENES AFECTADOS:

Parcela	Aprovechamiento	Uds.	Expropiación definitiva (m2)	Servidumbre (m2)	Ocupación temporal (m2)	Total afección (m2)
17	Encinar	m2	580			580
Total afecciones:						580

CONSTRUCCIONES AFECTADAS Y OTROS ELEMENTOS VALORABLES:

TIPO	DESCRIPCIÓN
Cerramiento:	Alambrada 79 ml
Cancela:	
Otros bienes:	

PLANO:

FOTOGRAFÍA:

PROYECTO:	**Proyecto de Construcción.Redacción del Proyecto Reordenación y mejora de accesos en la N-432, de Badajoz a Granada. Tramo: Acceso Sur a Badajoz. PP.KK. 1+500 al 3+700. Provincia de Badajoz.**
CLAVE:	33-BA-3600
FECHA:	ENERO - 2018
PROVINCIA:	BADAJOZ
COMUNIDAD AUTÓNOMA:	EXTREMADURA

Nº ORDEN	POLÍGONO	PARCELA	TÉRMINO MUNICIPAL
98-1	274	149	Badajoz

NOMBRE: Manuel Valverde Bellido y Antonia Gala Tabares

DOMICILIO: c./ Los Milagros nº 23 - 2ºB Badajoz

TELÉFONO:

REPRESENTANTE:

CARACTERÍSTICAS DE LA FINCA:

Superficie total (m2): 9 689

POLÍGONO: 274

PARCELA: 149

Naturaleza: Rustico

Aprovechamiento actual: Improductivo

AFECCIÓN:

Tipo de afección (total/parcial): Parcial

División de parcela (sí/no): No

DERECHOS O GRAVÁMENES QUE PESAN SOBRE LA FINCA:

BIENES AFECTADOS:

Parcela	Aprovechamiento	Uds.	Expropiación definitiva (m2)	Servidumbre (m2)	Ocupación temporal (m2)	Total afección (m2)
149	Improductivo	m2	669			669
Total afecciones:						669

CONSTRUCCIONES AFECTADAS Y OTROS ELEMENTOS VALORABLES:

TIPO	DESCRIPCIÓN
Cerramiento:	
Cancela:	
Otros bienes:	

PLANO:

FOTOGRAFÍA:

PROYECTO:	**Proyecto de Construcción.Redacción del Proyecto Reordenación y mejora de accesos en la N-432, de Badajoz a Granada. Tramo: Acceso Sur a Badajoz. PP.KK. 1+500 al 3+700. Provincia de Badajoz.**
CLAVE:	33-BA-3600
FECHA:	ENERO - 2018
PROVINCIA:	BADAJOZ
COMUNIDAD AUTÓNOMA:	EXTREMADURA

Nº ORDEN	POLÍGONO	PARCELA	TÉRMINO MUNICIPAL
99	274	31	Badajoz

NOMBRE: Francisco Javier Flores Gómez

DOMICILIO: Avda Adolfo Díaz Ambrona nº 42 Badajoz

TELÉFONO:

REPRESENTANTE:

CARACTERÍSTICAS DE LA FINCA:

Superficie total (m2): 46 723

POLÍGONO: 274

PARCELA: 31

Naturaleza: Rustico

Aprovechamiento actual: Improductivo

AFECCIÓN:

Tipo de afección (total/parcial): Parcial

División de parcela (sí/no): No

DERECHOS O GRAVÁMENES QUE PESAN SOBRE LA FINCA:

BIENES AFECTADOS:

Parcela	Aprovechamiento	Uds.	Expropiación definitiva (m2)	Servidumbre (m2)	Ocupación temporal (m2)	Total afección (m2)
31	Improductivo	m2	4541			4541
Total afecciones:						4541

CONSTRUCCIONES AFECTADAS Y OTROS ELEMENTOS VALORABLES:

TIPO	DESCRIPCIÓN
Cerramiento:	Alambrada 168 ml
Cancela:	
Otros bienes:	

PLANO:

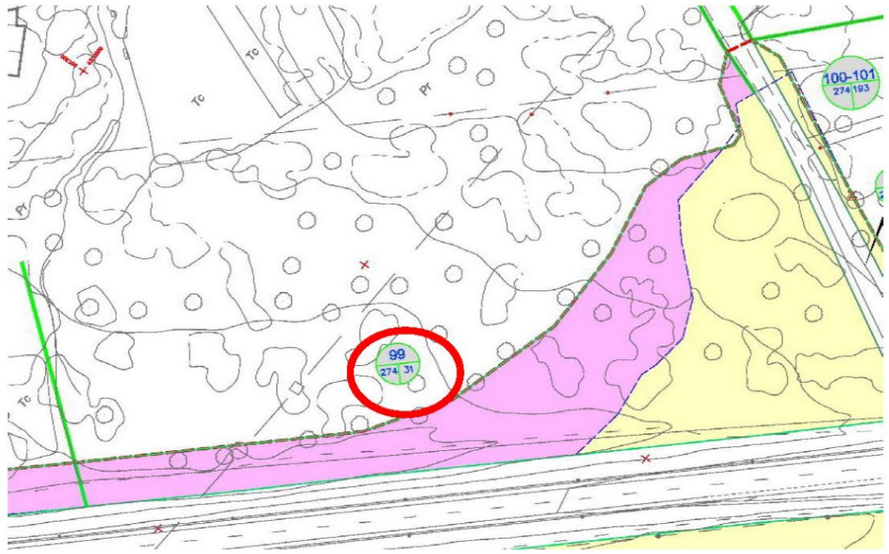

FOTOGRAFÍA:

PROYECTO:	**Proyecto de Construcción.Redacción del Proyecto Reordenación y mejora de accesos en la N-432, de Badajoz a Granada. Tramo: Acceso Sur a Badajoz. PP.KK. 1+500 al 3+700. Provincia de Badajoz.**
CLAVE:	33-BA-3600
FECHA:	ENERO - 2018
PROVINCIA:	BADAJOZ
COMUNIDAD AUTÓNOMA:	EXTREMADURA

Nº ORDEN	POLÍGONO	PARCELA	TÉRMINO MUNICIPAL
111	274	19	Badajoz

NOMBRE: Mª de los Ángeles Tienza Cuellar, Juan Luis Tienza Cuellar, Mª Luisa Tienza Cuellar

DOMICILIO: c./ Vasco Nuñez nº 8 Pl 01 Pt 1 Badajoz

TELÉFONO:

REPRESENTANTE:

CARACTERÍSTICAS DE LA FINCA:

Superficie total (m2): 134 947

POLÍGONO: 274

PARCELA: 19

Naturaleza: Rustico

Aprovechamiento actual: Encinar

AFECCIÓN:

Tipo de afección (total/parcial): Parcial

División de parcela (sí/no): No

DERECHOS O GRAVÁMENES QUE PESAN SOBRE LA FINCA:

BIENES AFECTADOS:

Parcela	Aprovechamiento	Uds.	Expropiación definitiva (m2)	Servidumbre (m2)	Ocupación temporal (m2)	Total afección (m2)
19	Encinar	m2	5085		37	5122
Total afecciones:						5122

CONSTRUCCIONES AFECTADAS Y OTROS ELEMENTOS VALORABLES:

TIPO	DESCRIPCIÓN
Cerramiento:	
Cancela:	
Otros bienes:	

PLANO:

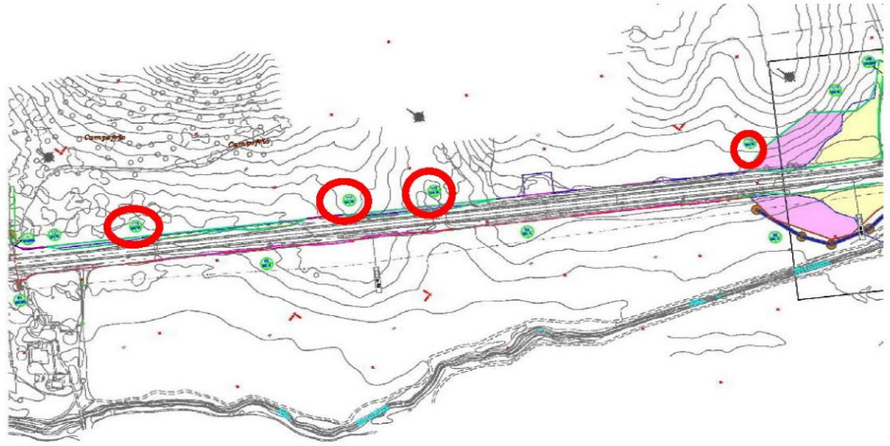

FOTOGRAFÍA:

5 PLANOS DE EXPROPIACIONES

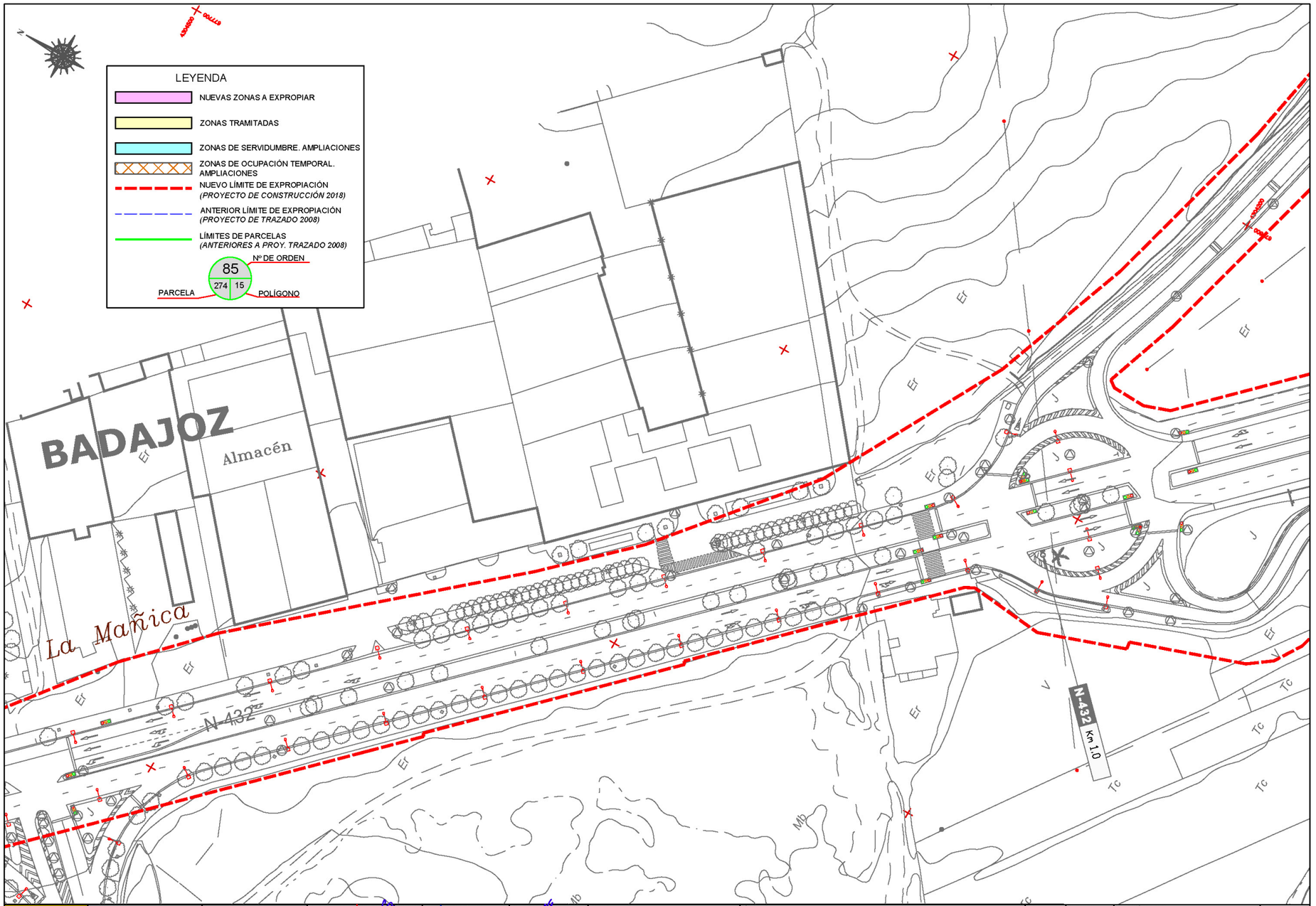
LEYENDA
NUEVAS ZONAS A EXPROPIAR
ZONAS TRAMITADAS
ZONAS DE SERVIDUMBRE. AMPLIACIONES
ZONAS DE OCUPACIÓN TEMPORAL. AMPLIACIONES
NUEVO LÍMITE DE EXPROPIACIÓN (PROYECTO DE CONSTRUCCIÓN 2018)
ANTERIOR LÍMITE DE EXPROPIACIÓN (PROYECTO DE TRAZADO 2008)
LÍMITES DE PARCELAS (ANTERIORES A PROY. TRAZADO 2008)
Nº DE ORDEN
85
274
15
PARCELA
POLÍGONO
BADAJOZ
Almacén
La Mañica
N-432
N-432 Km 1.0
MINISTERIO DE FOMENTO
SECRETARÍA DE ESTADO DE INFRAESTRUCTURAS TRANSPORTE Y VIVIENDA
SECRETARÍA GENERAL DE INFRAESTRUCTURAS
DIRECCIÓN GENERAL DE CARRETERAS
DEMARCACIÓN DE CARRETERAS DEL ESTADO EN EXTREMADURA
EMPRESA CONSULTORA:
EL ING. DE CAMINOS, CC. Y PP. AUTOR DEL PROYECTO:
D. JOSÉ LUIS LÓPEZ ALONSO
EL ING. DE CAMINOS, CC. Y PP. DIRECTOR DEL PROYECTO:
D. ANTONIO RUIZ-ROSO GÓMEZ
DUMINANDO EL ING. DE CAMINOS, CC. Y PP. JEFE DE DEMARCACIÓN:
D. JOSÉ MANUEL BLANCO SEGARRA
ESCALAS:
1:500
UNE A1 ORIGINALES
0 5 10 15 20 25m
GRAFICAS
TÍTULO:
PROYECTO DE CONSTRUCCIÓN. REORDENACIÓN Y MEJORAS EN LA N-432, DE BADAJOZ A GRANADA. TRAMO: ACCESO SUR A BADAJOZ. PP.KK. 1+500 AL 10+500. PROVINCIA DE BADAJOZ
CLAVE:
33-BA-3600
Nº DE PLANO:
A-23
HOJA 1 DE 25
DESIGNACIÓN DEL PLANO:
EXPROPIACIONES
FECHA:
ENERO 2018
Nº EDICIÓN:
REV-01

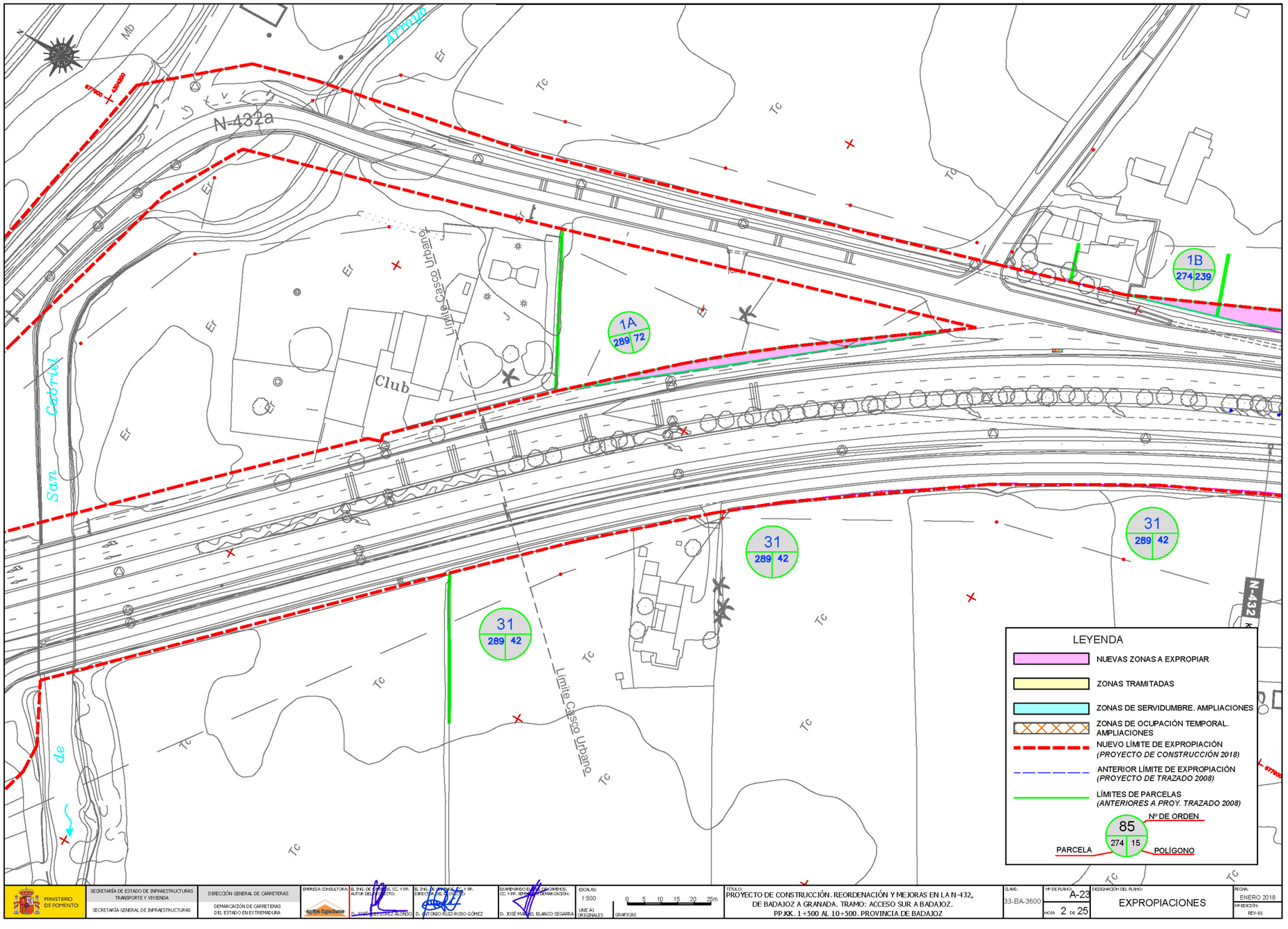
N-432a
Arroyo
San Gabriel
Club
Límite Casco Urbano
1A
289 72
1B
274 239
31
289 42
N-432
LEYENDA
NUEVAS ZONAS A EXPROPIAR
ZONAS TRAMITADAS
ZONAS DE SERVIDUMBRE. AMPLIACIONES
ZONAS DE OCUPACIÓN TEMPORAL. AMPLIACIONES
NUEVO LÍMITE DE EXPROPIACIÓN (PROYECTO DE CONSTRUCCIÓN 2018)
ANTERIOR LÍMITE DE EXPROPIACIÓN (PROYECTO DE TRAZADO 2008)
LÍMITES DE PARCELAS (ANTERIORES A PROY. TRAZADO 2008)
85
274 15
Nº DE ORDEN
PARCELA
POLÍGONO
MINISTERIO DE FOMENTO
SECRETARÍA DE ESTADO DE INFRAESTRUCTURAS TRANSPORTE Y VIVIENDA
SECRETARÍA GENERAL DE INFRAESTRUCTURAS
DIRECCIÓN GENERAL DE CARRETERAS
DEMARCACIÓN DE CARRETERAS DEL ESTADO EN EXTREMADURA
EMPRESA CONSULTORA:
EL ING. DE CAMINOS, CC. Y PP. AUTOR DEL PROYECTO:
D. JOSÉ LUIS LÓPEZ ALONSO
EL ING. DE CAMINOS, CC. Y PP. DIRECTOR DEL PROYECTO:
D. ANTONIO RUIZ-ROSO GÓMEZ
EXAMINANDO EL ING. DE CAMINOS, CC. Y PP. JEFE DE DEMARCACIÓN:
D. JOSÉ MANUEL BLANCO SEGARRA
ESCALAS: 1:500
UNE A1 ORIGINALES
0 5 10 15 20 25m
GRAFICAS
TÍTULO: PROYECTO DE CONSTRUCCIÓN. REORDENACIÓN Y MEJORAS EN LA N-432, DE BADAJOZ A GRANADA. TRAMO: ACCESO SUR A BADAJOZ. PP.KK. 1+500 AL 10+500. PROVINCIA DE BADAJOZ
CLAVE: 33-BA-3600
Nº DE PLANO: A-23
HOJA 2 DE 25
DESIGNACIÓN DEL PLANO: EXPROPIACIONES
FECHA: ENERO 2018
Nº EDICIÓN: REV-01

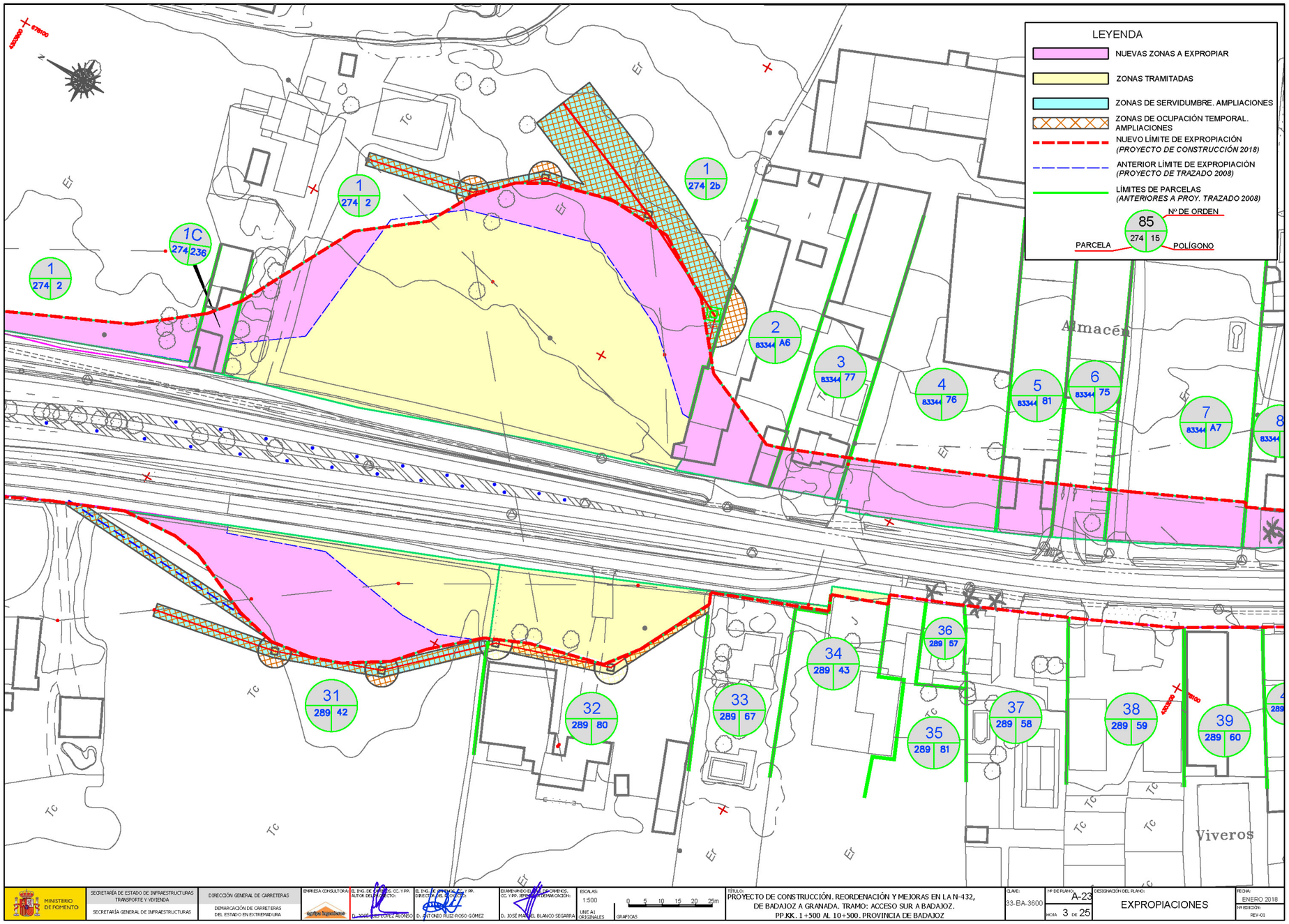
LEYENDA
NUEVAS ZONAS A EXPROPIAR
ZONAS TRAMITADAS
ZONAS DE SERVIDUMBRE. AMPLIACIONES
ZONAS DE OCUPACIÓN TEMPORAL. AMPLIACIONES
NUEVO LÍMITE DE EXPROPIACIÓN (PROYECTO DE CONSTRUCCIÓN 2018)
ANTERIOR LÍMITE DE EXPROPIACIÓN (PROYECTO DE TRAZADO 2008)
LÍMITES DE PARCELAS (ANTERIORES A PROY. TRAZADO 2008)
Nº DE ORDEN
PARCELA
POLÍGONO
Almacén
Viveros
MINISTERIO DE FOMENTO
SECRETARÍA DE ESTADO DE INFRAESTRUCTURAS TRANSPORTE Y VIVIENDA
SECRETARÍA GENERAL DE INFRAESTRUCTURAS
DIRECCIÓN GENERAL DE CARRETERAS
DEMARCACIÓN DE CARRETERAS DEL ESTADO EN EXTREMADURA
TÍTULO:
PROYECTO DE CONSTRUCCIÓN. REORDENACIÓN Y MEJORAS EN LA N-432, DE BADAJOZ A GRANADA. TRAMO: ACCESO SUR A BADAJOZ. PP.KK. 1+500 AL 10+500. PROVINCIA DE BADAJOZ
CLAVE: 33-BA-3600
Nº DE PLANO: A-23
HOJA 3 DE 25
DESIGNACIÓN DEL PLANO: EXPROPIACIONES
FECHA: ENERO 2018
Nº EDICIÓN: REV-01

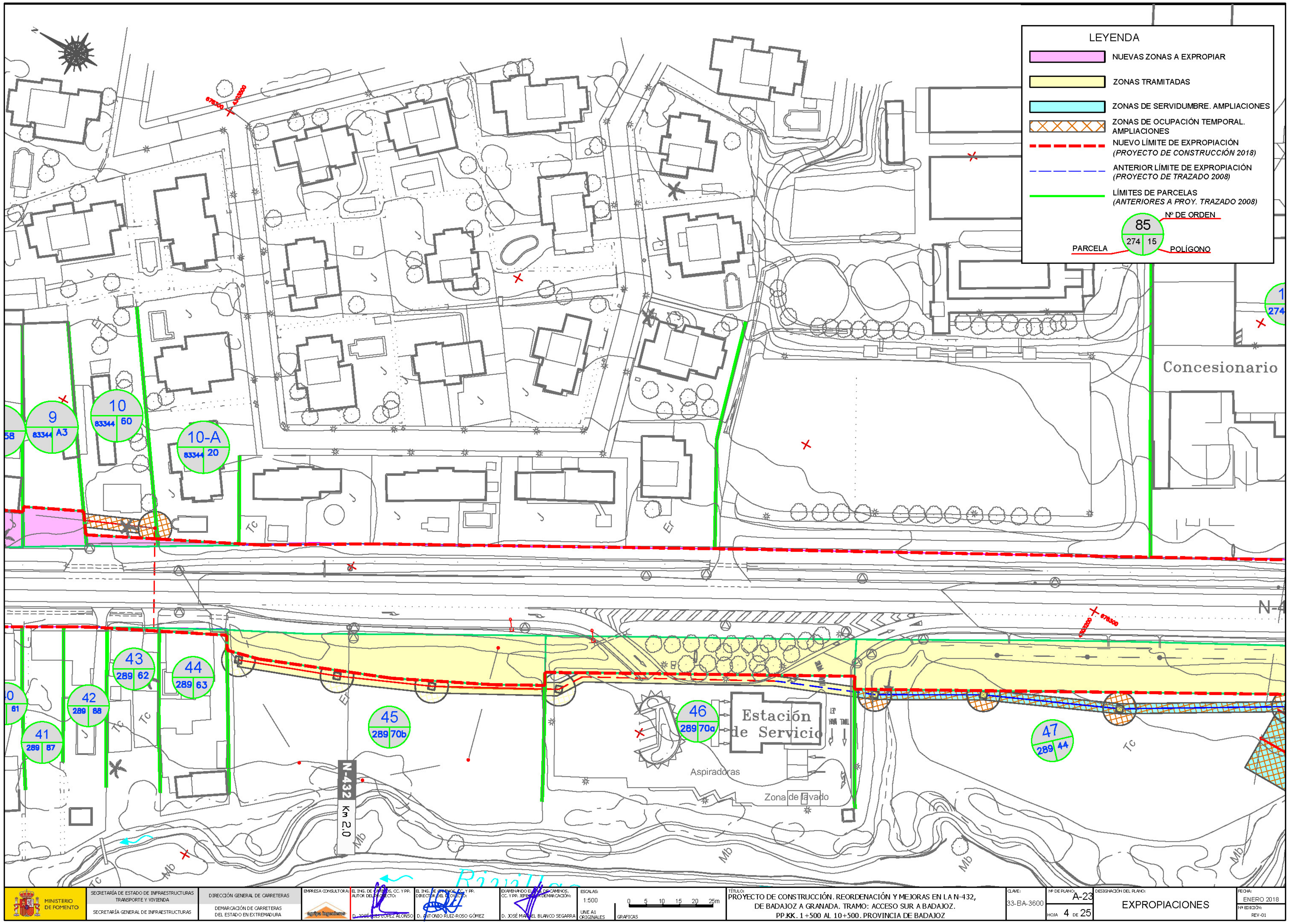
LEYENDA
NUEVAS ZONAS A EXPROPIAR
ZONAS TRAMITADAS
ZONAS DE SERVIDUMBRE. AMPLIACIONES
ZONAS DE OCUPACIÓN TEMPORAL. AMPLIACIONES
NUEVO LÍMITE DE EXPROPIACIÓN (PROYECTO DE CONSTRUCCIÓN 2018)
ANTERIOR LÍMITE DE EXPROPIACIÓN (PROYECTO DE TRAZADO 2008)
LÍMITES DE PARCELAS (ANTERIORES A PROY. TRAZADO 2008)
Nº DE ORDEN
PARCELA
POLÍGONO
Concesionario
Estación de Servicio
Aspiradoras
Zona de lavado
N-432
Km 2.0
MINISTERIO DE FOMENTO
SECRETARÍA DE ESTADO DE INFRAESTRUCTURAS TRANSPORTE Y VIVIENDA
SECRETARÍA GENERAL DE INFRAESTRUCTURAS
DIRECCIÓN GENERAL DE CARRETERAS
DEMARCACIÓN DE CARRETERAS DEL ESTADO EN EXTREMADURA
ESCALAS: 1:500
PROYECTO DE CONSTRUCCIÓN. REORDENACIÓN Y MEJORAS EN LA N-432, DE BADAJOZ A GRANADA. TRAMO: ACCESO SUR A BADAJOZ. PP.KK. 1+500 AL 10+500. PROVINCIA DE BADAJOZ
33-BA-3600
A-23
HOJA 4 DE 25
EXPROPIACIONES
ENERO 2018
REV-01

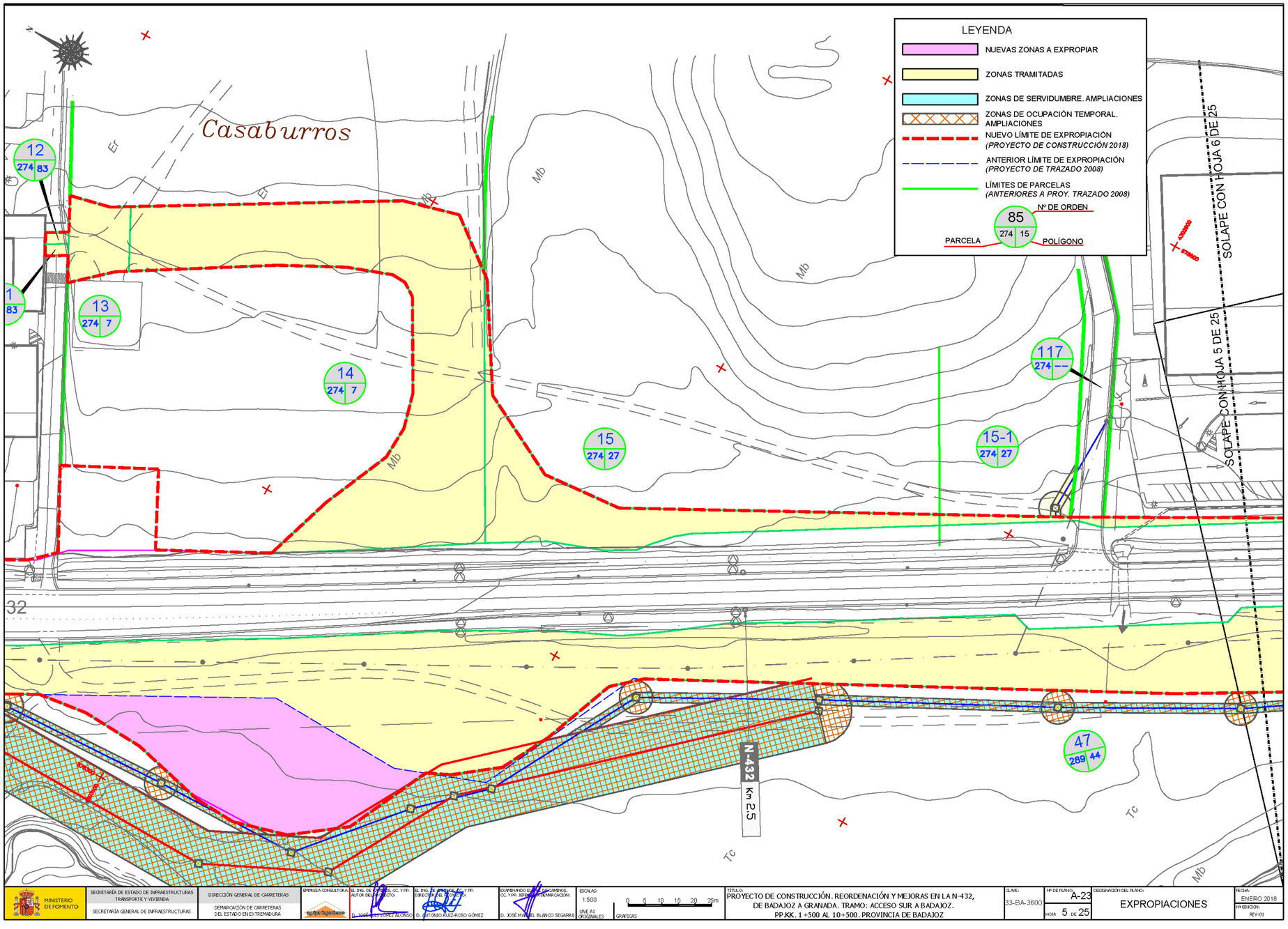
LEYENDA
NUEVAS ZONAS A EXPROPIAR
ZONAS TRAMITADAS
ZONAS DE SERVIDUMBRE. AMPLIACIONES
ZONAS DE OCUPACIÓN TEMPORAL. AMPLIACIONES
NUEVO LÍMITE DE EXPROPIACIÓN (PROYECTO DE CONSTRUCCIÓN 2018)
ANTERIOR LÍMITE DE EXPROPIACIÓN (PROYECTO DE TRAZADO 2008)
LÍMITES DE PARCELAS (ANTERIORES A PROY. TRAZADO 2008)
Nº DE ORDEN
PARCELA
POLÍGONO
Casaburros
12 274 83
13 274 7
14 274 7
15 274 27
15-1 274 27
117 274 --
47 289 44
1 83
32
N-432 Km 25
SOLAPE CON HOJA 6 DE 25
SOLAPE CON HOJA 5 DE 25
Mb
Ef
Tc
MINISTERIO DE FOMENTO
SECRETARÍA DE ESTADO DE INFRAESTRUCTURAS TRANSPORTE Y VIVIENDA
SECRETARÍA GENERAL DE INFRAESTRUCTURAS
DIRECCIÓN GENERAL DE CARRETERAS
DEMARCACIÓN DE CARRETERAS DEL ESTADO EN EXTREMADURA
EMPRESA CONSULTORA:
EL ING. DE CAMINOS, C. Y P.D. AUTOR DEL PROYECTO:
EL ING. DE CAMINOS, C. Y P. DIRECTOR DEL PROYECTO:
EXAMINANDO EL ING. DE CAMINOS, C. Y P.D. JEFE DEL SERVICIO:
D. JOSÉ MANUEL BLANCO SEGARRA
ESCALAS: 1:500 UNE A1 ORIGINALES
0 5 10 15 20 25m GRAFICAS
TÍTULO: PROYECTO DE CONSTRUCCIÓN. REORDENACIÓN Y MEJORAS EN LA N-432, DE BADAJOZ A GRANADA. TRAMO: ACCESO SUR A BADAJOZ. PP.KK. 1+500 AL 10+500. PROVINCIA DE BADAJOZ
CLAVE: 33-BA-3600
Nº DE PLANO: A-23
HOJA 5 DE 25
DESIGNACIÓN DEL PLANO: EXPROPIACIONES
FECHA: ENERO 2018
Nª EDICIÓN: REV-01

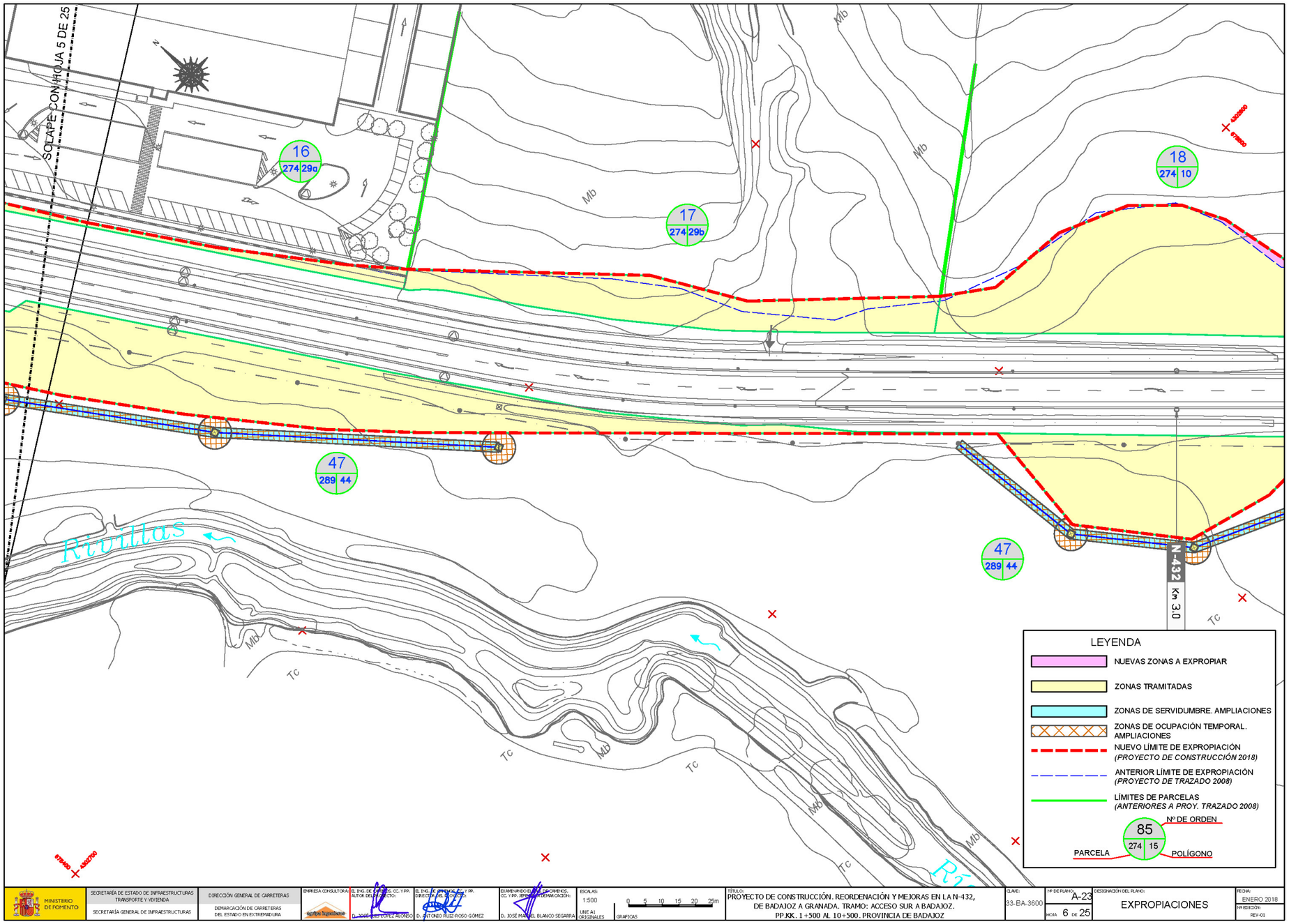
SOLAPE CON HOJA 5 DE 25
16
274 29a
17
274 29b
18
274 10
47
289 44
47
289 44
Rivillas
N-432
Km 3.0
Mb
Tc
LEYENDA
NUEVAS ZONAS A EXPROPIAR
ZONAS TRAMITADAS
ZONAS DE SERVIDUMBRE. AMPLIACIONES
ZONAS DE OCUPACIÓN TEMPORAL. AMPLIACIONES
NUEVO LÍMITE DE EXPROPIACIÓN (PROYECTO DE CONSTRUCCIÓN 2018)
ANTERIOR LÍMITE DE EXPROPIACIÓN (PROYECTO DE TRAZADO 2008)
LÍMITES DE PARCELAS (ANTERIORES A PROY. TRAZADO 2008)
Nº DE ORDEN
85
274 15
PARCELA
POLÍGONO
MINISTERIO DE FOMENTO
SECRETARÍA DE ESTADO DE INFRAESTRUCTURAS TRANSPORTE Y VIVIENDA
SECRETARÍA GENERAL DE INFRAESTRUCTURAS
DIRECCIÓN GENERAL DE CARRETERAS
DEMARCACIÓN DE CARRETERAS DEL ESTADO EN EXTREMADURA
EMPRESA CONSULTORA:
EL ING. DE CAMINOS, CC. Y PP. AUTOR DEL PROYECTO:
D. JOSÉ LUIS LÓPEZ ALONSO
EL ING. DE CAMINOS, CC. Y PP. DIRECTOR DEL PROYECTO:
D. ANTONIO RUIZ-ROSO GÓMEZ
EXAMINANDO EL ING. DE CAMINOS, CC. Y PP. JEFE DE LA DEMARCACIÓN:
D. JOSÉ MANUEL BLANCO SEGARRA
ESCALAS:
1:500
UNE A1 ORIGINALES
0 5 10 15 20 25m
GRÁFICAS
TÍTULO:
PROYECTO DE CONSTRUCCIÓN. REORDENACIÓN Y MEJORAS EN LA N-432, DE BADAJOZ A GRANADA. TRAMO: ACCESO SUR A BADAJOZ. PP.KK. 1+500 AL 10+500. PROVINCIA DE BADAJOZ
CLAVE:
33-BA-3600
Nº DE PLANO:
A-23
HOJA 6 DE 25
DESIGNACIÓN DEL PLANO:
EXPROPIACIONES
FECHA:
ENERO 2018
Nº EDICIÓN:
REV-01

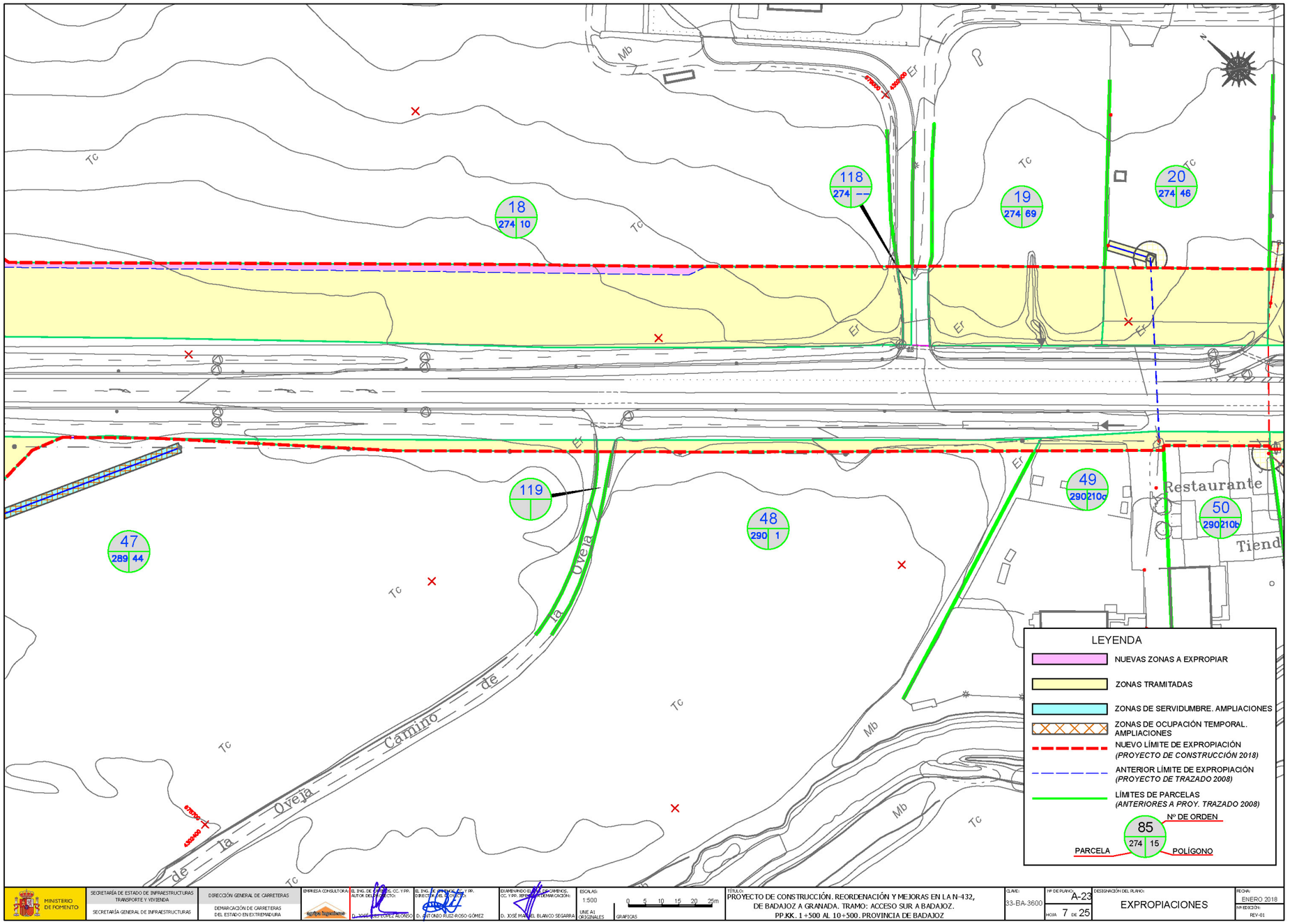
18
274 10
118
274 --
19
274 69
20
274 46
47
289 44
119
48
290 1
49
290210c
50
290210b
Restaurante
Tiend
Camino de la Oveja
Camino de la Oveja
Tc
Mb
Ef
Md
LEYENDA
NUEVAS ZONAS A EXPROPIAR
ZONAS TRAMITADAS
ZONAS DE SERVIDUMBRE. AMPLIACIONES
ZONAS DE OCUPACIÓN TEMPORAL. AMPLIACIONES
NUEVO LÍMITE DE EXPROPIACIÓN
(PROYECTO DE CONSTRUCCIÓN 2018)
ANTERIOR LÍMITE DE EXPROPIACIÓN
(PROYECTO DE TRAZADO 2008)
LÍMITES DE PARCELAS
(ANTERIORES A PROY. TRAZADO 2008)
Nº DE ORDEN
85
274 15
PARCELA
POLÍGONO
MINISTERIO DE FOMENTO
SECRETARÍA DE ESTADO DE INFRAESTRUCTURAS TRANSPORTE Y VIVIENDA
SECRETARÍA GENERAL DE INFRAESTRUCTURAS
DIRECCIÓN GENERAL DE CARRETERAS
DEMARCACIÓN DE CARRETERAS DEL ESTADO EN EXTREMADURA
EMPRESA CONSULTORA
EL ING. DE CAMINOS, CC. Y PP. AUTOR DEL PROYECTO
D. JOSÉ LUIS LÓPEZ ALONSO
EL ING. DE CAMINOS, CC. Y PP. DIRECTOR DEL PROYECTO
D. ANTONIO RUIZ-ROSO GÓMEZ
EXAMINANDO EL ING. DE CAMINOS, CC. Y PP. REPRESENTANTE DEMARCACIÓN
D. JOSÉ MANUEL BLANCO SEGARRA
ESCALAS
1:500
UNE A1 ORIGINALES
0 5 10 15 20 25m
GRÁFICAS
TÍTULO:
PROYECTO DE CONSTRUCCIÓN. REORDENACIÓN Y MEJORAS EN LA N-432, DE BADAJOZ A GRANADA. TRAMO: ACCESO SUR A BADAJOZ.
PP.KK. 1+500 AL 10+500. PROVINCIA DE BADAJOZ
CLAVE:
33-BA-3600
Nº DE PLANO:
A-23
HOJA 7 DE 25
DESIGNACIÓN DEL PLANO:
EXPROPIACIONES
FECHA:
ENERO 2018
Nº EDICIÓN:
REV-01

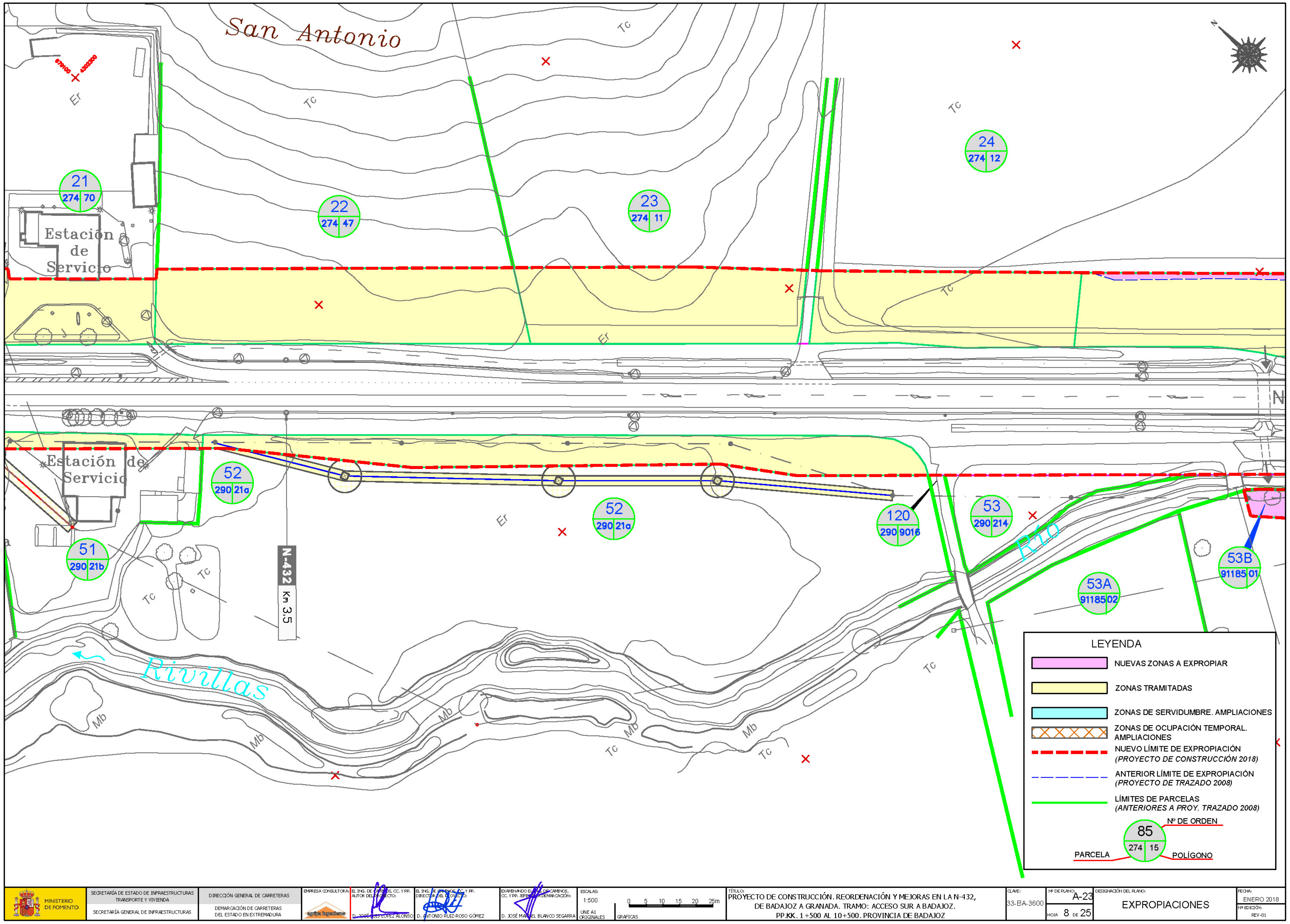
San Antonio
Estación de Servicio
Rivillas
Río
N-432 Km 3,5
LEYENDA
NUEVAS ZONAS A EXPROPIAR
ZONAS TRAMITADAS
ZONAS DE SERVIDUMBRE. AMPLIACIONES
ZONAS DE OCUPACIÓN TEMPORAL. AMPLIACIONES
NUEVO LÍMITE DE EXPROPIACIÓN (PROYECTO DE CONSTRUCCIÓN 2018)
ANTERIOR LÍMITE DE EXPROPIACIÓN (PROYECTO DE TRAZADO 2008)
LÍMITES DE PARCELAS (ANTERIORES A PROY. TRAZADO 2008)
Nº DE ORDEN
PARCELA
POLÍGONO
MINISTERIO DE FOMENTO
SECRETARÍA DE ESTADO DE INFRAESTRUCTURAS TRANSPORTE Y VIVIENDA
SECRETARÍA GENERAL DE INFRAESTRUCTURAS
DIRECCIÓN GENERAL DE CARRETERAS
DEMARCACIÓN DE CARRETERAS DEL ESTADO EN EXTREMADURA
ESCALAS: 1:500
PROYECTO DE CONSTRUCCIÓN. REORDENACIÓN Y MEJORAS EN LA N-432, DE BADAJOZ A GRANADA. TRAMO: ACCESO SUR A BADAJOZ. PP.KK. 1+500 AL 10+500. PROVINCIA DE BADAJOZ
33-BA-3600
A-23
HOJA 8 DE 25
EXPROPIACIONES
ENERO 2018
REV-01

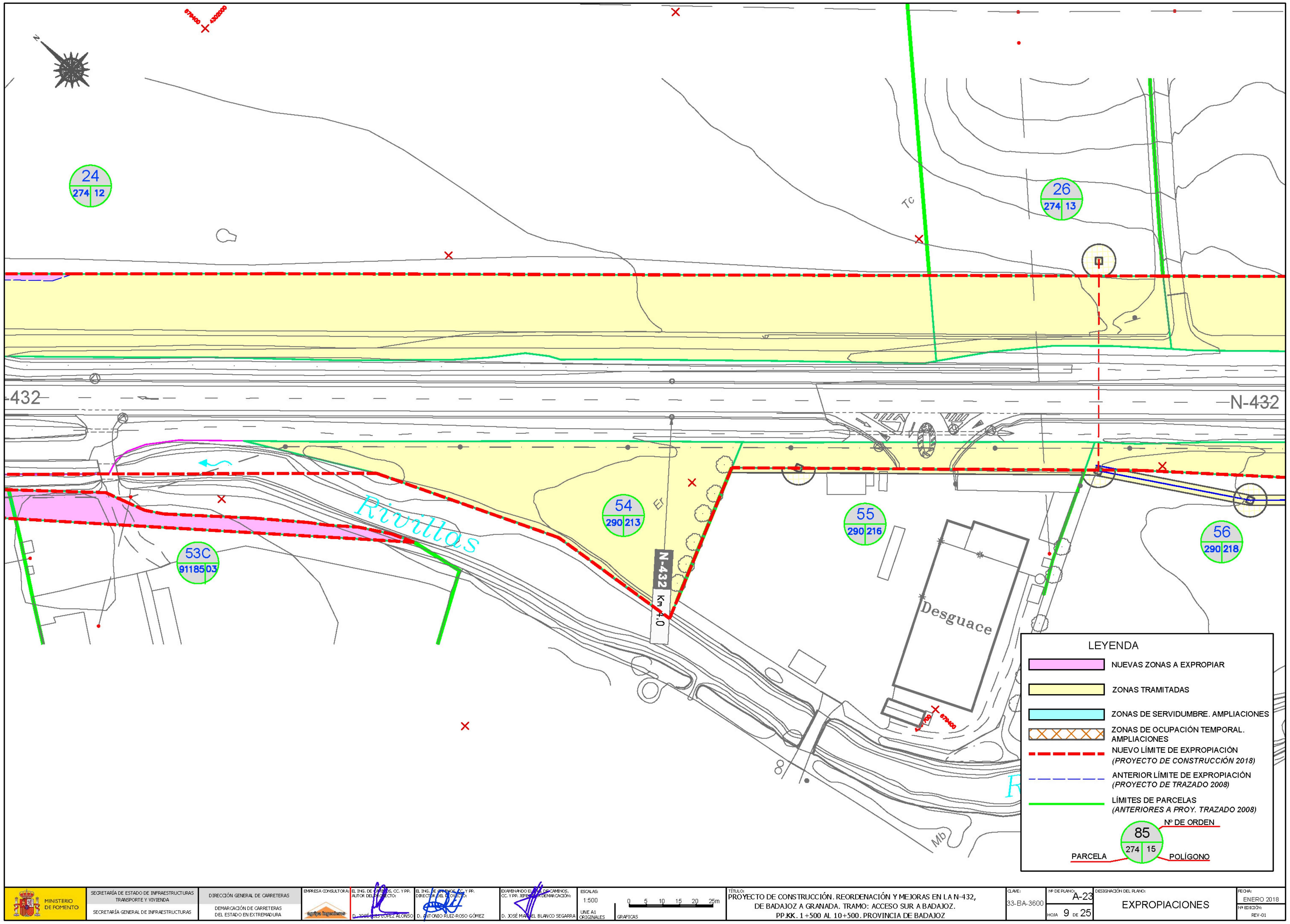
N-432
N-432
24
274 12
26
274 13
54
290 213
55
290 216
56
290 218
53C
91185 03
Rivillas
Desguace
N-432
Km 4.0
LEYENDA
NUEVAS ZONAS A EXPROPIAR
ZONAS TRAMITADAS
ZONAS DE SERVIDUMBRE. AMPLIACIONES
ZONAS DE OCUPACIÓN TEMPORAL. AMPLIACIONES
NUEVO LÍMITE DE EXPROPIACIÓN (PROYECTO DE CONSTRUCCIÓN 2018)
ANTERIOR LÍMITE DE EXPROPIACIÓN (PROYECTO DE TRAZADO 2008)
LÍMITES DE PARCELAS (ANTERIORES A PROY. TRAZADO 2008)
85
274 15
Nº DE ORDEN
PARCELA
POLÍGONO
MINISTERIO DE FOMENTO
SECRETARÍA DE ESTADO DE INFRAESTRUCTURAS TRANSPORTE Y VIVIENDA
SECRETARÍA GENERAL DE INFRAESTRUCTURAS
DIRECCIÓN GENERAL DE CARRETERAS
DEMARCACIÓN DE CARRETERAS DEL ESTADO EN EXTREMADURA
EMPRESA CONSULTORA:
EL ING. DE CAMINOS, CC. Y PP. AUTOR DEL PROYECTO:
D. JOSÉ LUIS LÓPEZ ALONSO
EL ING. DE CAMINOS, CC. Y PP. DIRECTOR DEL PROYECTO:
D. ANTONIO RUIZ-ROSO GÓMEZ
EXAMINANDO EL ING. DE CAMINOS, CC. Y PP. JEFE DE LA DEMARCACIÓN:
D. JOSÉ MANUEL BLANCO SEGARRA
ESCALAS:
1:500
UNE A1 ORIGINALES
GRAFICAS
0 5 10 15 20 25m
TÍTULO:
PROYECTO DE CONSTRUCCIÓN. REORDENACIÓN Y MEJORAS EN LA N-432, DE BADAJOZ A GRANADA. TRAMO: ACCESO SUR A BADAJOZ. PP.KK. 1+500 AL 10+500. PROVINCIA DE BADAJOZ
CLAVE:
33-BA-3600
Nº DE PLANO:
A-23
HOJA 9 DE 25
DESIGNACIÓN DEL PLANO:
EXPROPIACIONES
FECHA:
ENERO 2018
Nº EDICIÓN:
REV-01

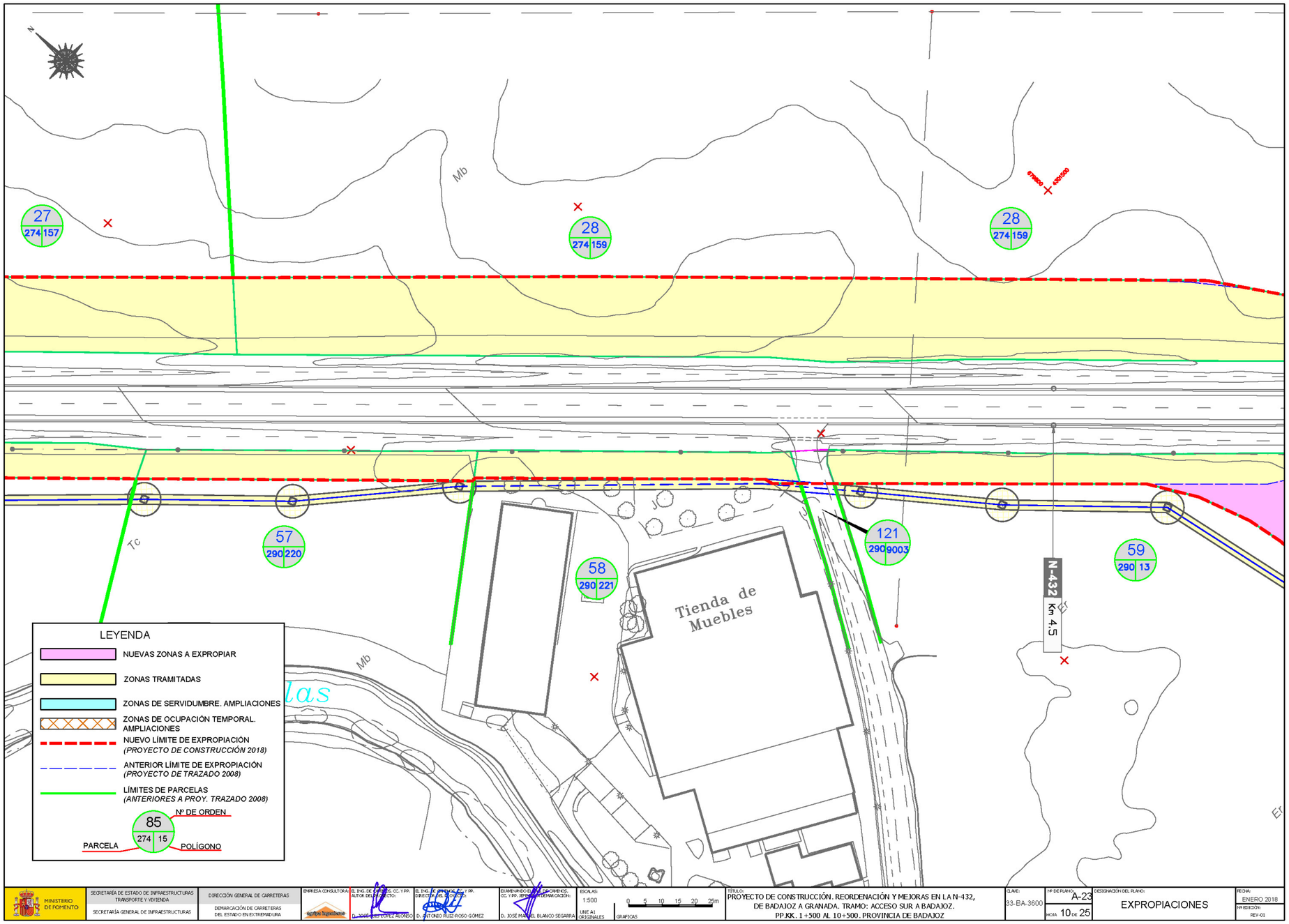
N
Mb
27
274 157
28
274 159
28
274 159
57
290 220
58
290 221
121
290 9003
59
290 13
N-432
Km 4,5
Tienda de Muebles
TC
LEYENDA
NUEVAS ZONAS A EXPROPIAR
ZONAS TRAMITADAS
ZONAS DE SERVIDUMBRE. AMPLIACIONES
ZONAS DE OCUPACIÓN TEMPORAL. AMPLIACIONES
NUEVO LÍMITE DE EXPROPIACIÓN (PROYECTO DE CONSTRUCCIÓN 2018)
ANTERIOR LÍMITE DE EXPROPIACIÓN (PROYECTO DE TRAZADO 2008)
LÍMITES DE PARCELAS (ANTERIORES A PROY. TRAZADO 2008)
Nº DE ORDEN
85
274 15
PARCELA
POLÍGONO
MINISTERIO DE FOMENTO
SECRETARÍA DE ESTADO DE INFRAESTRUCTURAS TRANSPORTE Y VIVIENDA
SECRETARÍA GENERAL DE INFRAESTRUCTURAS
DIRECCIÓN GENERAL DE CARRETERAS
DEMARCACIÓN DE CARRETERAS DEL ESTADO EN EXTREMADURA
EMPRESA CONSULTORA:
EL ING. DE CAMINOS, CC. Y PP. AUTOR DEL PROYECTO
D. JOSÉ INÁCIO LÓPEZ ALONSO
EL ING. DE CAMINOS, CC. Y PP. DIRECTOR DEL PROYECTO
D. ANTONIO RUIZ-ROSO GÓMEZ
EXAMINADO EL ING. DE CAMINOS, CC. Y PP. REPRESENTANTE DEMARCACIÓN:
D. JOSÉ MANUEL BLANCO SEGARRA
ESCALAS:
1:500
UNE A1 ORIGINALES
0 5 10 15 20 25m
GRÁFICAS
TÍTULO:
PROYECTO DE CONSTRUCCIÓN. REORDENACIÓN Y MEJORAS EN LA N-432, DE BADAJOZ A GRANADA. TRAMO: ACCESO SUR A BADAJOZ.
PP.KK. 1+500 AL 10+500. PROVINCIA DE BADAJOZ
CLAVE:
33-BA-3600
Nº DE PLANO:
A-23
HOJA 10 DE 25
DESIGNACIÓN DEL PLANO:
EXPROPIACIONES
FECHA:
ENERO 2018
Nº EDICIÓN:
REV-01

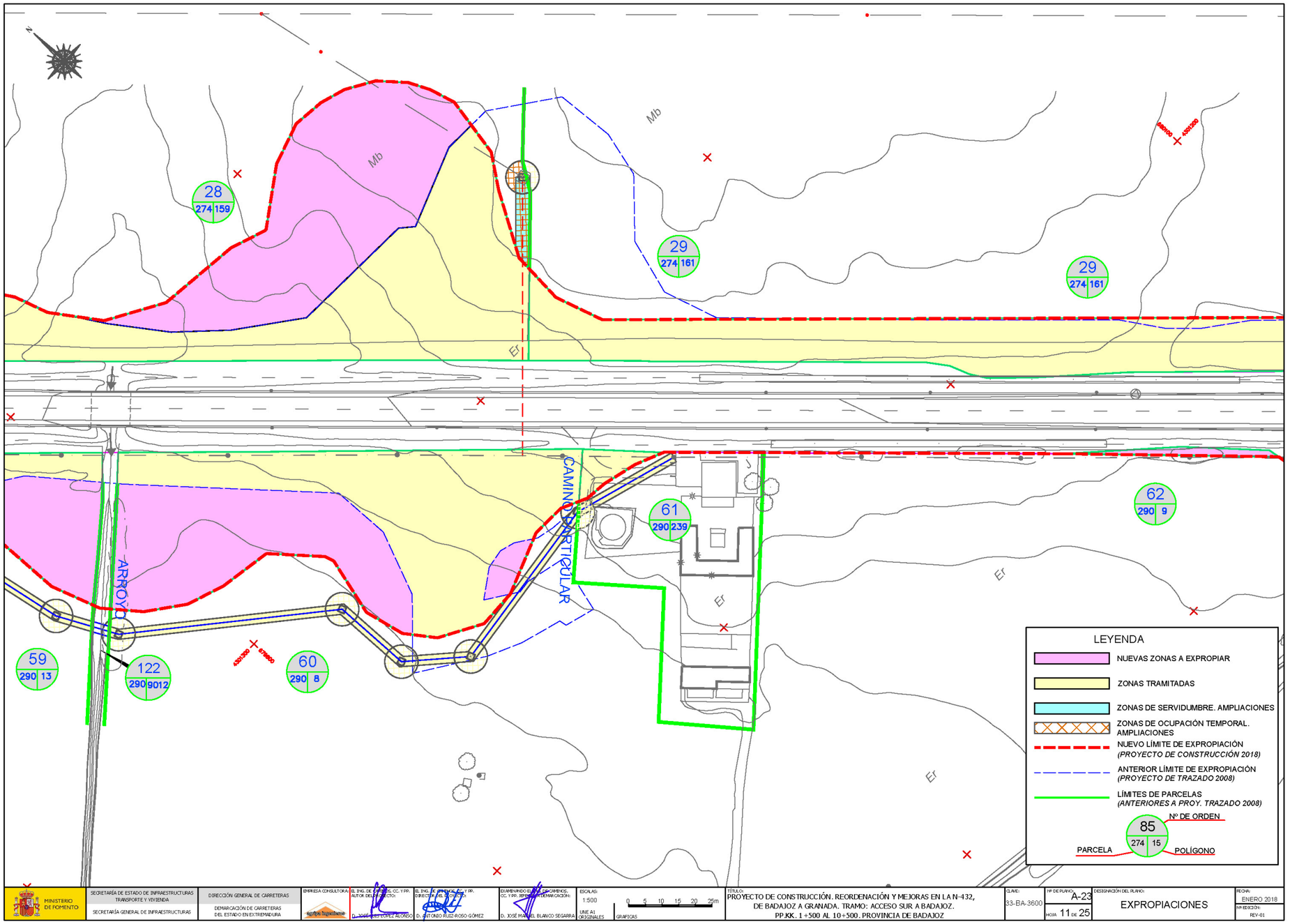
N
28
274 159
29
274 161
29
274 161
61
290 239
62
290 9
59
290 13
122
290 9012
60
290 8
Mb
Mb
Ef
Ef
Ef
CAMINO PARTICULAR
ARROYO
LEYENDA
NUEVAS ZONAS A EXPROPIAR
ZONAS TRAMITADAS
ZONAS DE SERVIDUMBRE. AMPLIACIONES
ZONAS DE OCUPACIÓN TEMPORAL. AMPLIACIONES
NUEVO LÍMITE DE EXPROPIACIÓN
(PROYECTO DE CONSTRUCCIÓN 2018)
ANTERIOR LÍMITE DE EXPROPIACIÓN
(PROYECTO DE TRAZADO 2008)
LÍMITES DE PARCELAS
(ANTERIORES A PROY. TRAZADO 2008)
Nº DE ORDEN
85
274 15
PARCELA
POLÍGONO
MINISTERIO DE FOMENTO
SECRETARÍA DE ESTADO DE INFRAESTRUCTURAS TRANSPORTE Y VIVIENDA
SECRETARÍA GENERAL DE INFRAESTRUCTURAS
DIRECCIÓN GENERAL DE CARRETERAS
DEMARCACIÓN DE CARRETERAS DEL ESTADO EN EXTREMADURA
EMPRESA CONSULTORA:
EL ING. DE CAMINOS, CC. Y PR. AUTOR DEL PROYECTO:
D. JOSÉ LUIS LÓPEZ ALONSO
EL ING. DE CAMINOS, CC. Y PR. DIRECTOR DEL PROYECTO:
D. ANTONIO RUIZ-ROSO GÓMEZ
EXAMINADO EL ING. DE CAMINOS, CC. Y PR. JEFE DEL ÁREA DE DEMARCACIÓN:
D. JOSÉ MANUEL BLANCO SEGARRA
ESCALAS:
1:500
UNE A1 ORIGINALES
0 5 10 15 20 25m
GRÁFICAS
TÍTULO:
PROYECTO DE CONSTRUCCIÓN. REORDENACIÓN Y MEJORAS EN LA N-432, DE BADAJOZ A GRANADA. TRAMO: ACCESO SUR A BADAJOZ. PP.KK. 1+500 AL 10+500. PROVINCIA DE BADAJOZ
CLAVE:
33-BA-3600
Nº DE PLANO:
A-23
HOJA 11 DE 25
DESIGNACIÓN DEL PLANO:
EXPROPIACIONES
FECHA:
ENERO 2018
Nº EDICIÓN:
REV-01

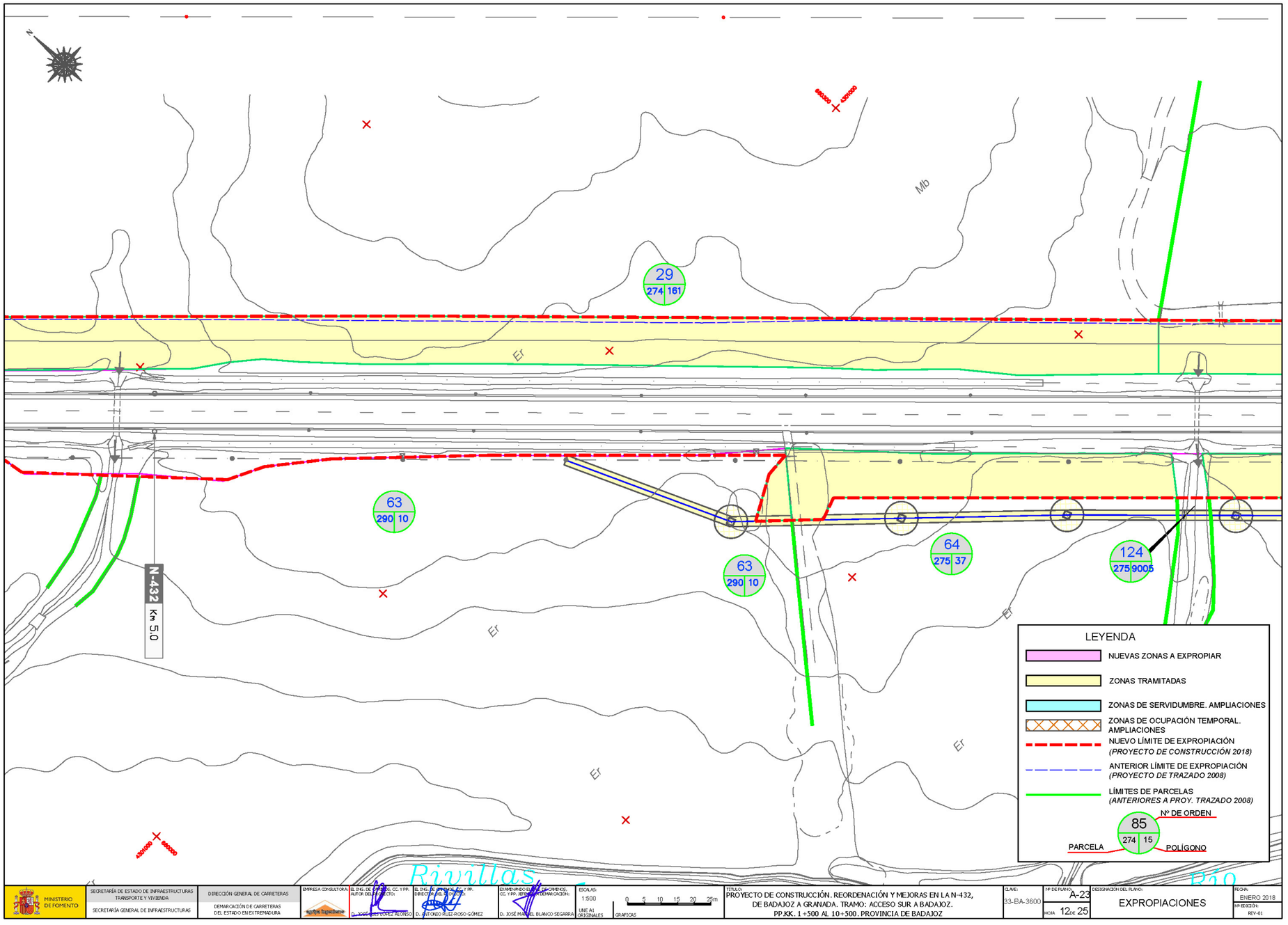
N
Mb
Er
29
274 161
63
290 10
63
290 10
64
275 37
124
275 9005
N-432
Km 50
LEYENDA
NUEVAS ZONAS A EXPROPIAR
ZONAS TRAMITADAS
ZONAS DE SERVIDUMBRE. AMPLIACIONES
ZONAS DE OCUPACIÓN TEMPORAL. AMPLIACIONES
NUEVO LÍMITE DE EXPROPIACIÓN
(PROYECTO DE CONSTRUCCIÓN 2018)
ANTERIOR LÍMITE DE EXPROPIACIÓN
(PROYECTO DE TRAZADO 2008)
LÍMITES DE PARCELAS
(ANTERIORES A PROY. TRAZADO 2008)
Nº DE ORDEN
85
274 15
PARCELA
POLÍGONO
MINISTERIO DE FOMENTO
SECRETARÍA DE ESTADO DE INFRAESTRUCTURAS TRANSPORTE Y VIVIENDA
SECRETARÍA GENERAL DE INFRAESTRUCTURAS
DIRECCIÓN GENERAL DE CARRETERAS
DEMARCACIÓN DE CARRETERAS DEL ESTADO EN EXTREMADURA
EMPRESA CONSULTORA
EL ING. DE CAMINOS, CC. Y PP. AUTOR DEL PROYECTO
D. JOSÉ LUIS LÓPEZ ALONSO
EL ING. DE CAMINOS, CC. Y PP. DIRECTOR DEL PROYECTO
D. ANTONIO RUIZ-ROSO GÓMEZ
EXAMINANDO EL ING. DE CAMINOS, CC. Y PP. REPRESENTANTE DEMARCACIÓN
D. JOSÉ MANUEL BLANCO SEGARRA
ESCALAS
1:500
UNE A1 ORIGINALES
0 5 10 15 20 25m
GRÁFICAS
TÍTULO:
PROYECTO DE CONSTRUCCIÓN. REORDENACIÓN Y MEJORAS EN LA N-432, DE BADAJOZ A GRANADA. TRAMO: ACCESO SUR A BADAJOZ.
PP.KK. 1+500 AL 10+500. PROVINCIA DE BADAJOZ
CLAVE:
33-BA-3600
Nº DE PLANO:
A-23
HOJA
12 DE 25
DESIGNACIÓN DEL PLANO:
EXPROPIACIONES
FECHA:
ENERO 2018
Nº EDICIÓN:
REV-01

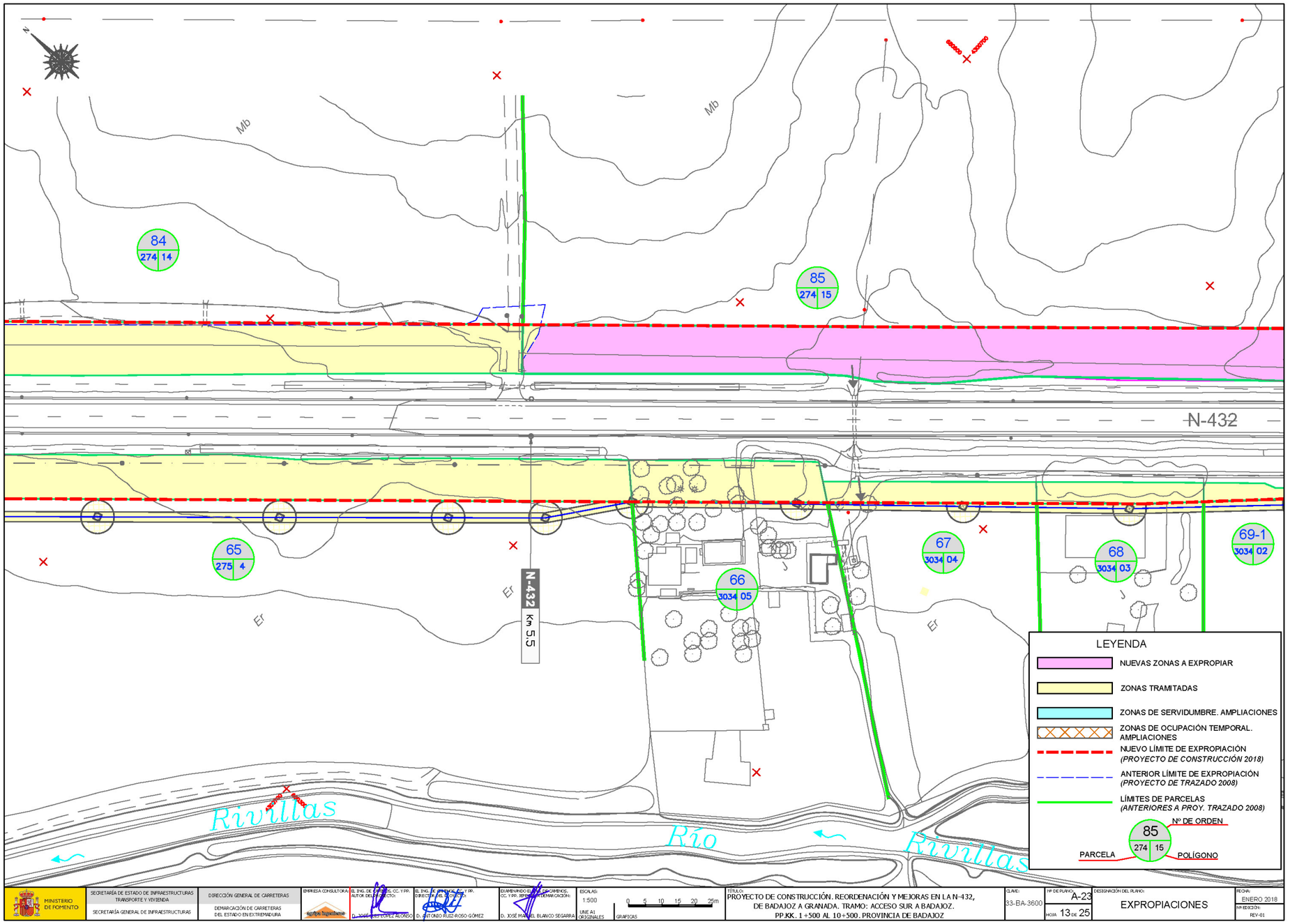
N
Mb
Mb
84
274 14
85
274 15
N-432
65
275 4
N-432
Km 5,5
66
3034 05
67
3034 04
68
3034 03
69-1
3034 02
Ef
Ef
Ef
Rivillas
Río
Rivillas
LEYENDA
NUEVAS ZONAS A EXPROPIAR
ZONAS TRAMITADAS
ZONAS DE SERVIDUMBRE. AMPLIACIONES
ZONAS DE OCUPACIÓN TEMPORAL. AMPLIACIONES
NUEVO LÍMITE DE EXPROPIACIÓN (PROYECTO DE CONSTRUCCIÓN 2018)
ANTERIOR LÍMITE DE EXPROPIACIÓN (PROYECTO DE TRAZADO 2008)
LÍMITES DE PARCELAS (ANTERIORES A PROY. TRAZADO 2008)
Nº DE ORDEN
85
274 15
PARCELA
POLÍGONO
MINISTERIO DE FOMENTO
SECRETARÍA DE ESTADO DE INFRAESTRUCTURAS TRANSPORTE Y VIVIENDA
SECRETARÍA GENERAL DE INFRAESTRUCTURAS
DIRECCIÓN GENERAL DE CARRETERAS
DEMARCACIÓN DE CARRETERAS DEL ESTADO EN EXTREMADURA
EMPRESA CONSULTORA:
EL ING. DE CAMINOS, CC. Y PR. AUTOR DEL PROYECTO:
D. JOSÉ LUIS LÓPEZ ALONSO
EL ING. DE CAMINOS, CC. Y PR. DIRECTOR DEL PROYECTO:
D. ANTONIO RUIZ-ROSO GÓMEZ
EXAMINANDO EL ING. DE CAMINOS, CC. Y PR. REPRESENTANTE DEMARCACIÓN:
D. JOSÉ MANUEL BLANCO SEGARRA
ESCALAS:
1:500
UNE A1 ORIGINALES
0 5 10 15 20 25m
GRAFICAS
TÍTULO:
PROYECTO DE CONSTRUCCIÓN. REORDENACIÓN Y MEJORAS EN LA N-432, DE BADAJOZ A GRANADA. TRAMO: ACCESO SUR A BADAJOZ. PP.KK. 1 +500 AL 10+500. PROVINCIA DE BADAJOZ
CLAVE:
33-BA-3600
Nº DE PLANO:
A-23
HOJA 13 DE 25
DESIGNACIÓN DEL PLANO:
EXPROPIACIONES
FECHA:
ENERO 2018
Nº EDICIÓN:
REV-01

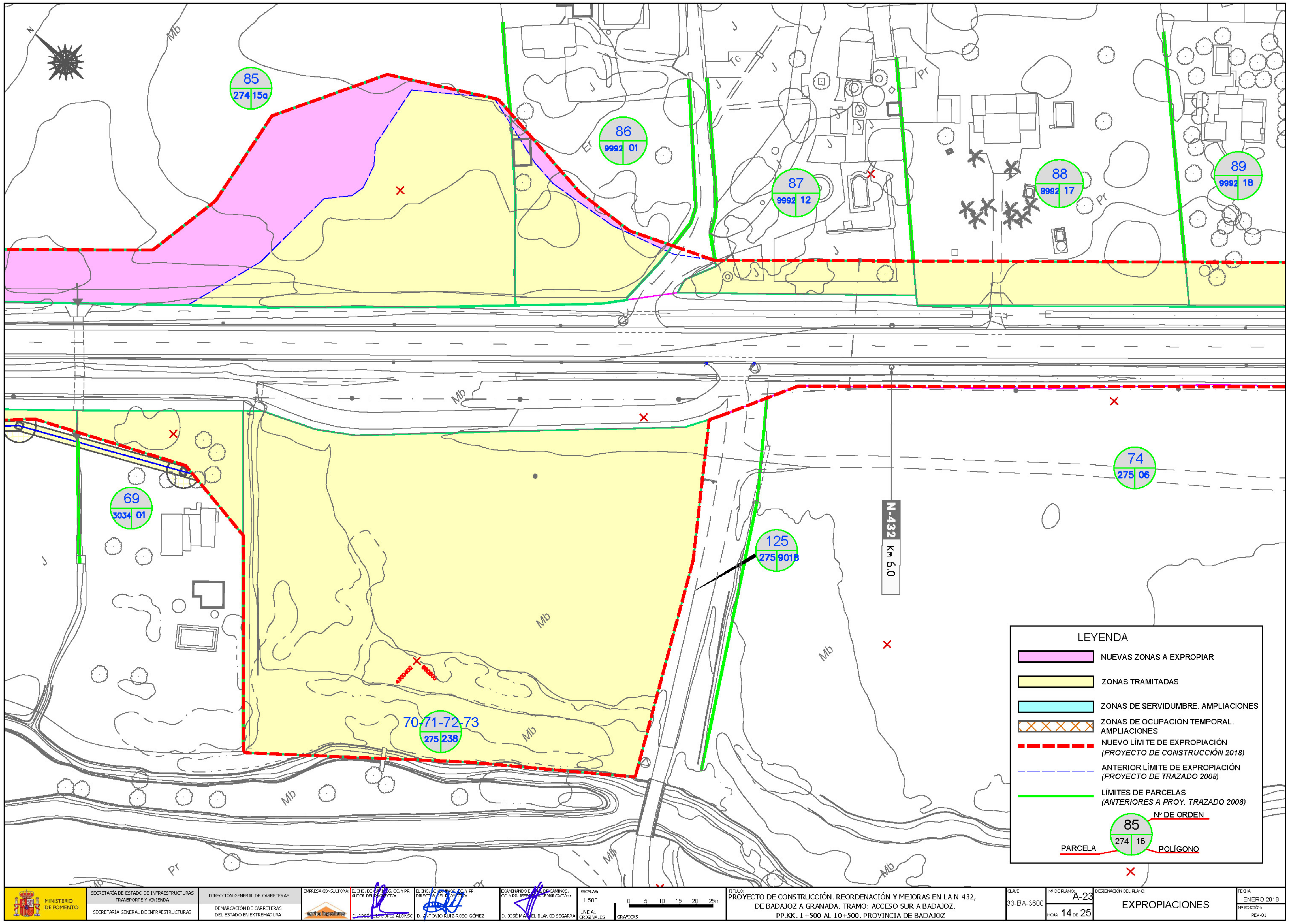
85
274 15a
86
9992 01
87
9992 12
88
9992 17
89
9992 18
74
275 06
125
275 9018
69
3034 01
70-71-72-73
275 238
N-432
Km 6.0
LEYENDA
NUEVAS ZONAS A EXPROPIAR
ZONAS TRAMITADAS
ZONAS DE SERVIDUMBRE. AMPLIACIONES
ZONAS DE OCUPACIÓN TEMPORAL. AMPLIACIONES
NUEVO LÍMITE DE EXPROPIACIÓN (PROYECTO DE CONSTRUCCIÓN 2018)
ANTERIOR LÍMITE DE EXPROPIACIÓN (PROYECTO DE TRAZADO 2008)
LÍMITES DE PARCELAS (ANTERIORES A PROY. TRAZADO 2008)
Nº DE ORDEN
85
274 15
PARCELA
POLÍGONO
MINISTERIO DE FOMENTO
SECRETARÍA DE ESTADO DE INFRAESTRUCTURAS TRANSPORTE Y VIVIENDA
SECRETARÍA GENERAL DE INFRAESTRUCTURAS
DIRECCIÓN GENERAL DE CARRETERAS
DEMARCACIÓN DE CARRETERAS DEL ESTADO EN EXTREMADURA
EMPRESA CONSULTORA:
D. ANTONIO RUIZ-ROSO GÓMEZ
D. JOSÉ MANUEL BLANCO SEGARRA
ESCALAS:
1:500
UNE A1 ORIGINALES
GRAFICAS
TÍTULO:
PROYECTO DE CONSTRUCCIÓN. REORDENACIÓN Y MEJORAS EN LA N-432, DE BADAJOZ A GRANADA. TRAMO: ACCESO SUR A BADAJOZ. PP.KK. 1+500 AL 10+500. PROVINCIA DE BADAJOZ
CLAVE:
33-BA-3600
Nº DE PLANO:
A-23
HOJA 14 DE 25
DESIGNACIÓN DEL PLANO:
EXPROPIACIONES
FECHA:
ENERO 2018
Nº EDICIÓN:
REV-01

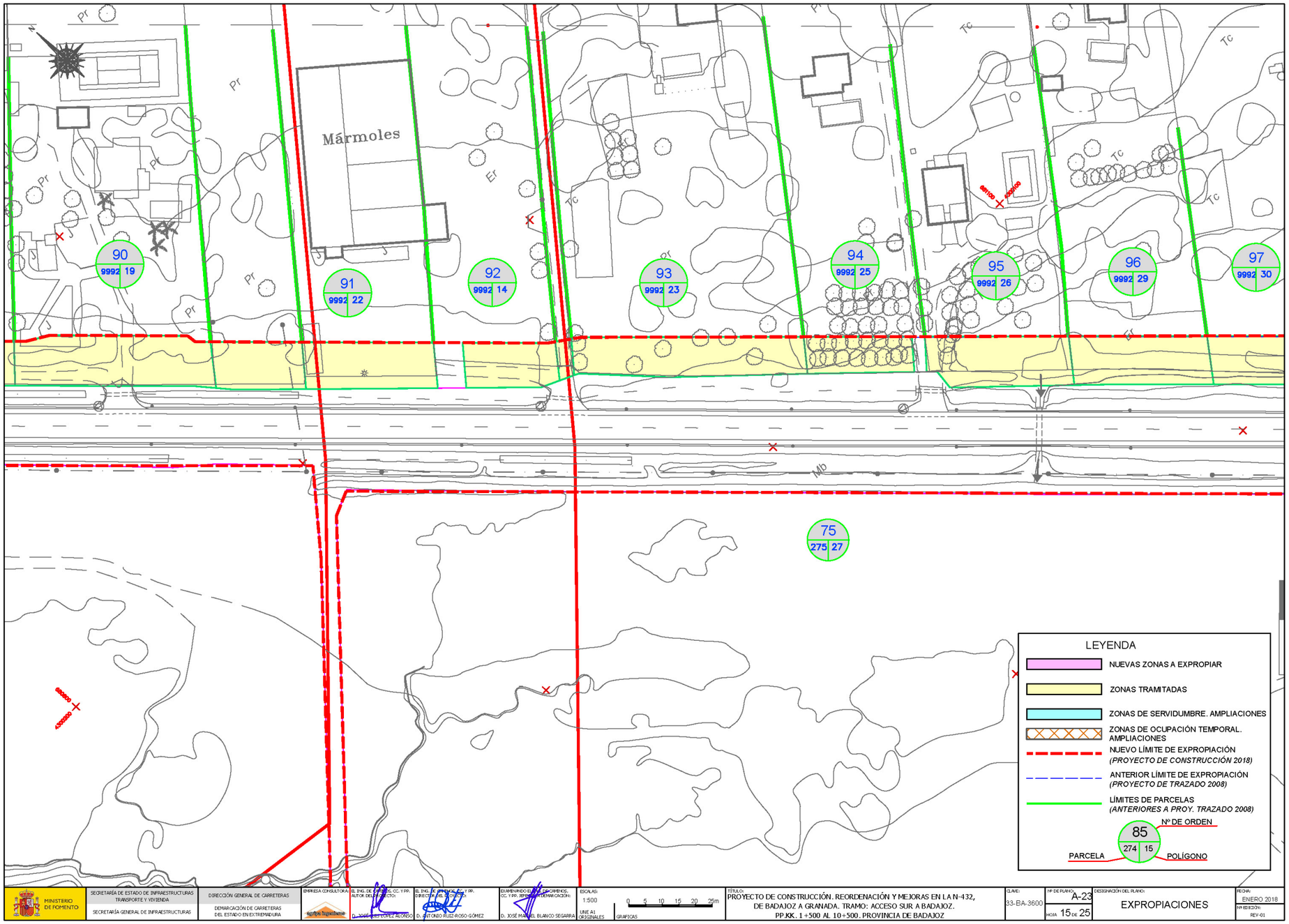
Mármoles
90 9992 19
91 9992 22
92 9992 14
93 9992 23
94 9992 25
95 9992 26
96 9992 29
97 9992 30
75 275 27
LEYENDA
NUEVAS ZONAS A EXPROPIAR
ZONAS TRAMITADAS
ZONAS DE SERVIDUMBRE. AMPLIACIONES
ZONAS DE OCUPACIÓN TEMPORAL. AMPLIACIONES
NUEVO LÍMITE DE EXPROPIACIÓN (PROYECTO DE CONSTRUCCIÓN 2018)
ANTERIOR LÍMITE DE EXPROPIACIÓN (PROYECTO DE TRAZADO 2008)
LÍMITES DE PARCELAS (ANTERIORES A PROY. TRAZADO 2008)
Nº DE ORDEN
85
274 15
PARCELA
POLÍGONO
MINISTERIO DE FOMENTO
SECRETARÍA DE ESTADO DE INFRAESTRUCTURAS TRANSPORTE Y VIVIENDA
SECRETARÍA GENERAL DE INFRAESTRUCTURAS
DIRECCIÓN GENERAL DE CARRETERAS
DEMARCACIÓN DE CARRETERAS DEL ESTADO EN EXTREMADURA
EMPRESA CONSULTORA
EL ING. DE CAMINOS, CC. Y PP. AUTOR DEL PROYECTO
D. JOSÉ LUIS LÓPEZ ALONSO
EL ING. DE CAMINOS, C. Y PP. DIRECTOR DEL PROYECTO
D. ANTONIO RUIZ-ROSO GÓMEZ
EXAMINANDO EL ING. DE CAMINOS, CC. Y PP. REPRESENTANTE DEMARCACIÓN
D. JOSÉ MANUEL BLANCO SEGARRA
ESCALAS
1:500
UNE A1 ORIGINALES
0 5 10 15 20 25m
GRÁFICAS
TÍTULO:
PROYECTO DE CONSTRUCCIÓN. REORDENACIÓN Y MEJORAS EN LA N-432, DE BADAJOZ A GRANADA. TRAMO: ACCESO SUR A BADAJOZ.
PP.KK. 1+500 AL 10+500. PROVINCIA DE BADAJOZ
CLAVE:
33-BA-3600
Nº DE PLANO:
A-23
HOJA 15 DE 25
DESIGNACIÓN DEL PLANO:
EXPROPIACIONES
FECHA:
ENERO 2018
Nº EDICIÓN:
REV-01

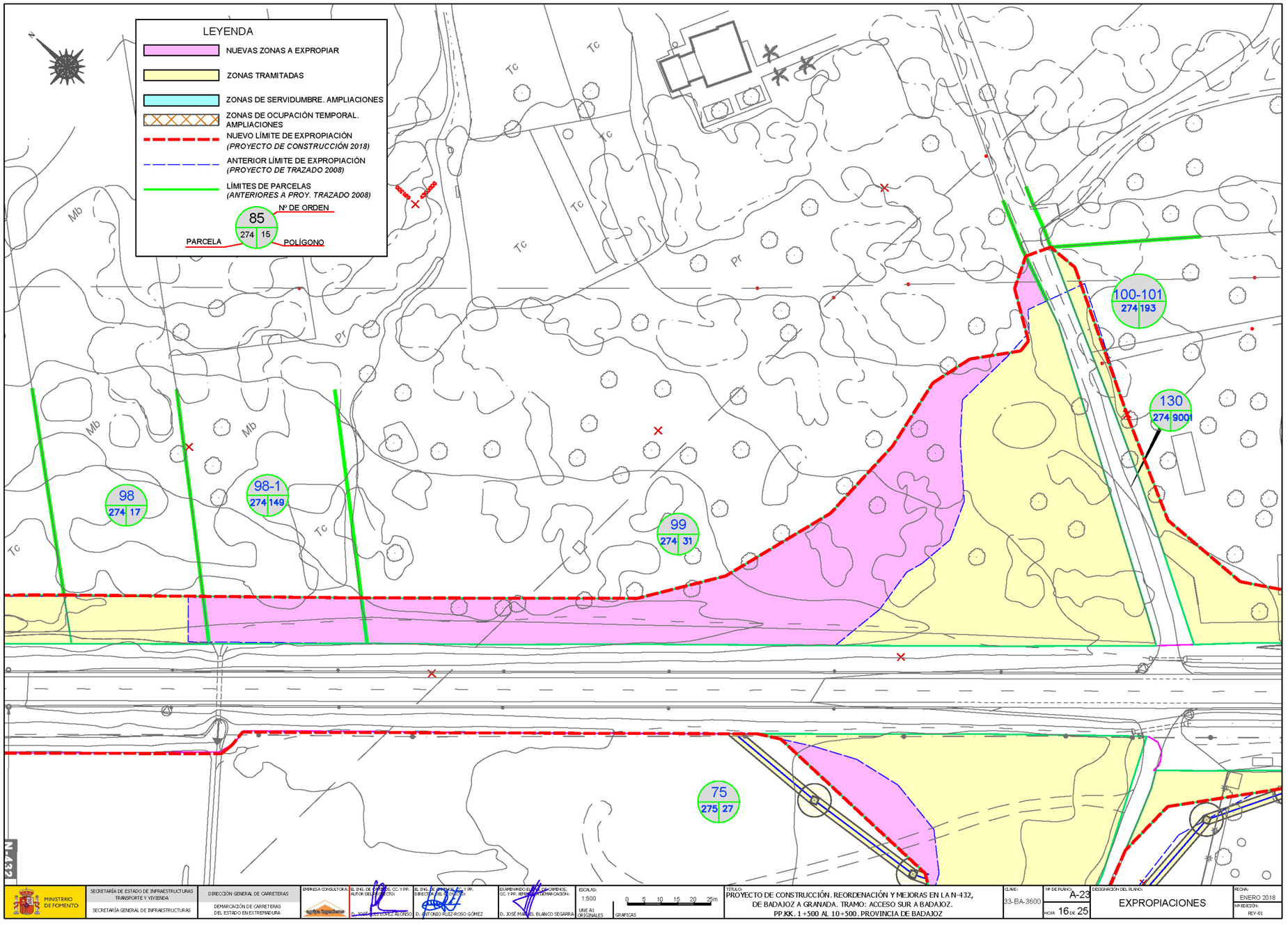
LEYENDA
NUEVAS ZONAS A EXPROPIAR
ZONAS TRAMITADAS
ZONAS DE SERVIDUMBRE. AMPLIACIONES
ZONAS DE OCUPACIÓN TEMPORAL. AMPLIACIONES
NUEVO LÍMITE DE EXPROPIACIÓN (PROYECTO DE CONSTRUCCIÓN 2018)
ANTERIOR LÍMITE DE EXPROPIACIÓN (PROYECTO DE TRAZADO 2008)
LÍMITES DE PARCELAS (ANTERIORES A PROY. TRAZADO 2008)
Nº DE ORDEN
85
274 15
PARCELA
POLÍGONO
100-101
274 193
130
274 9001
98
274 17
98-1
274 149
99
274 31
75
275 27
Tc
Mb
Pr
N-432
MINISTERIO DE FOMENTO
SECRETARÍA DE ESTADO DE INFRAESTRUCTURAS TRANSPORTE Y VIVIENDA
SECRETARÍA GENERAL DE INFRAESTRUCTURAS
DIRECCIÓN GENERAL DE CARRETERAS
DEMARCACIÓN DE CARRETERAS DEL ESTADO EN EXTREMADURA
EMPRESA CONSULTORA
EL ING. DE CAMINOS, CC. Y PP. AUTOR DEL PROYECTO
D. JOSÉ LUIS LÓPEZ ALONSO
EL ING. DE CAMINOS, CC. Y PP. DIRECTOR DEL PROYECTO
D. ANTONIO RUIZ-ROSO GÓMEZ
EXAMINANDO EL ING. DE CAMINOS, CC. Y PP. REPRESENTANTE DEMARCACIÓN
D. JOSÉ MANUEL BLANCO SEGARRA
ESCALAS
1:500
UNE A1 ORIGINALES
0 5 10 15 20 25m
GRAFICAS
TÍTULO
PROYECTO DE CONSTRUCCIÓN. REORDENACIÓN Y MEJORAS EN LA N-432, DE BADAJOZ A GRANADA. TRAMO: ACCESO SUR A BADAJOZ. PP.KK. 1+500 AL 10+500. PROVINCIA DE BADAJOZ
CLAVE
33-BA-3600
Nº DE PLANO
A-23
HOJA 16 DE 25
DESIGNACIÓN DEL PLANO
EXPROPIACIONES
FECHA
ENERO 2018
Nº EDICIÓN
REV-01

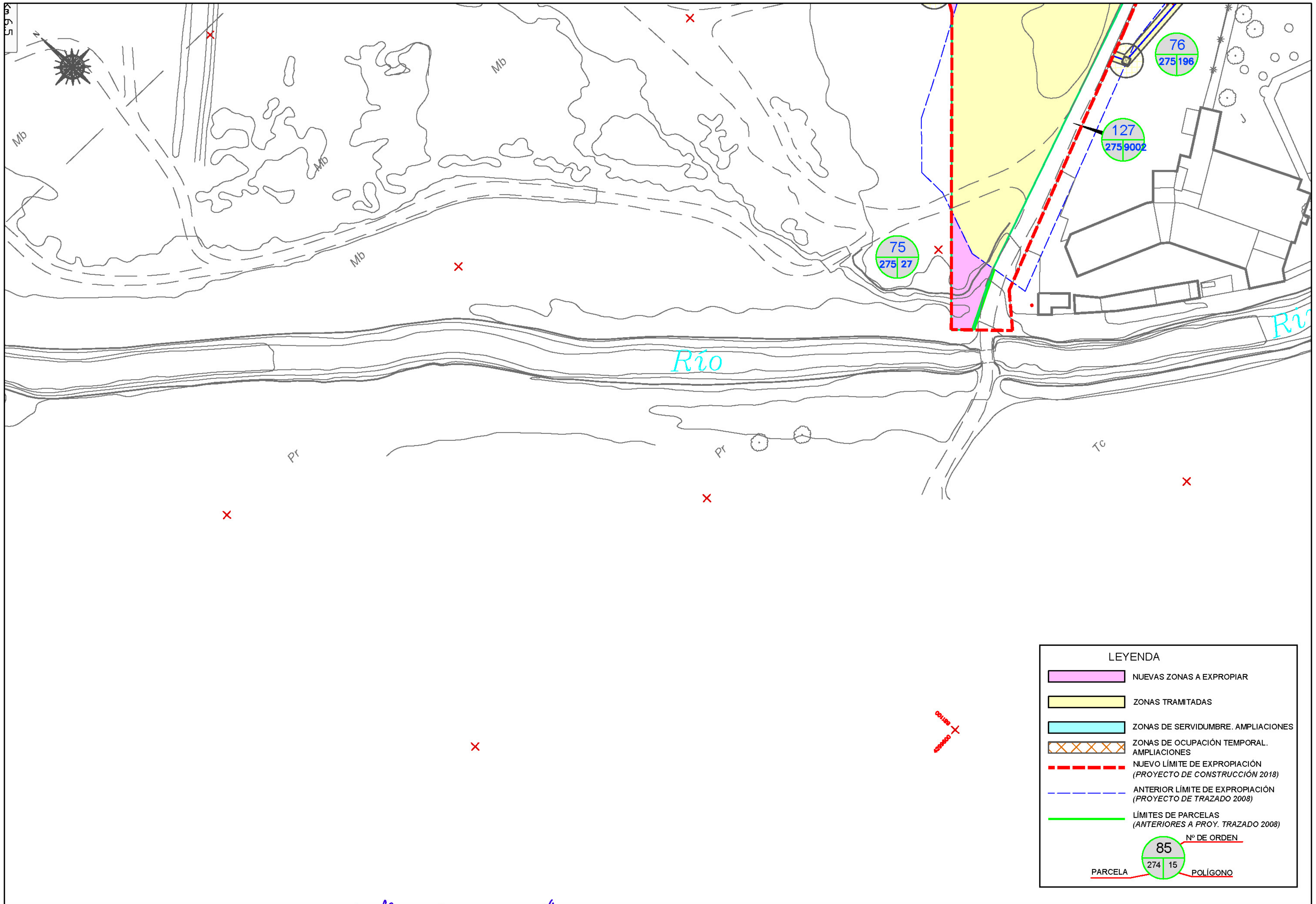

MINISTERIO DE FOMENTO	SECRETARÍA DE ESTADO DE INFRAESTRUCTURAS TRANSPORTE Y VIVIENDA / SECRETARÍA GENERAL DE INFRAESTRUCTURAS	DIRECCIÓN GENERAL DE CARRETERAS / DEMARCACIÓN DE CARRETERAS DEL ESTADO EN EXTREMADURA	EMPRESA CONSULTORA:	EL ING. DE CAMINOS, CC. Y PP. AUTOR DEL PROYECTO: D. JOSÉ LUIS LÓPEZ ALONSO	EL ING. DE CAMINOS, CC. Y PP. DIRECTOR DEL PROYECTO: D. ANTONIO RUIZ-ROSO GÓMEZ	EXAMINANDO EL ING. DE CAMINOS, CC. Y PP. JEFE DE LA DEMARCACIÓN: D. JOSÉ MANUEL BLANCO SEGARRA	ESCALAS: 1:500 UNE A1 ORIGINALES GRÁFICAS 0 5 10 15 20 25m	TÍTULO: PROYECTO DE CONSTRUCCIÓN. REORDENACIÓN Y MEJORAS EN LA N-432, DE BADAJOZ A GRANADA. TRAMO: ACCESO SUR A BADAJOZ. PP.KK. 1+500 AL 10+500. PROVINCIA DE BADAJOZ	CLAVE: 33-BA-3600	Nº DE PLANO: A-23 HOJA 17 DE 25	DESIGNACIÓN DEL PLANO: EXPROPIACIONES	FECHA: ENERO 2018 Nº EDICIÓN: REV-01

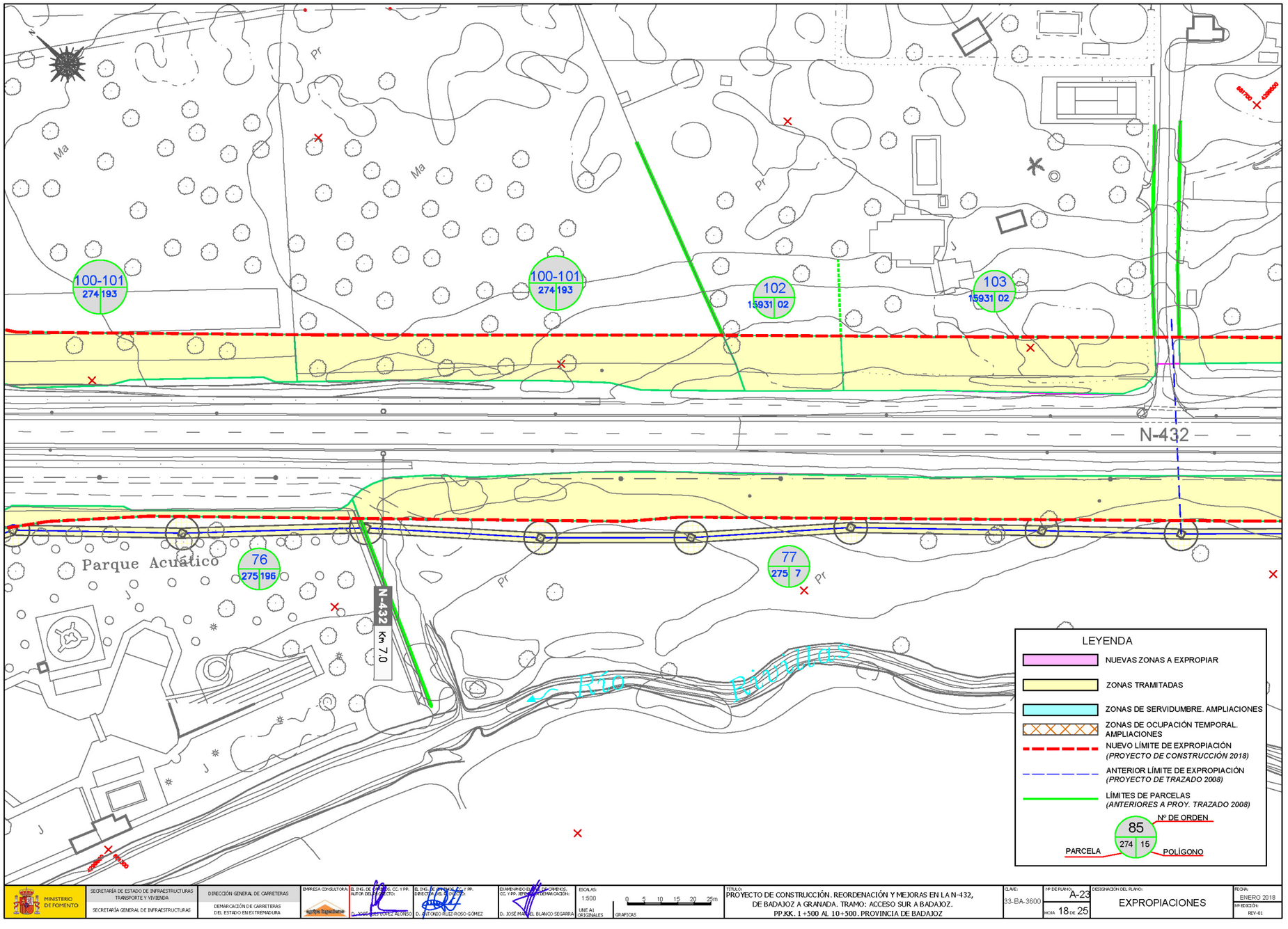
Pr
Ma
Ma
Pr
100-101
274 193
100-101
274 193
102
15931 02
103
15931 02
N-432
Parque Acuático
76
275 196
77
275 7
N-432
Km 7,0
Río Rivillas
LEYENDA
NUEVAS ZONAS A EXPROPIAR
ZONAS TRAMITADAS
ZONAS DE SERVIDUMBRE. AMPLIACIONES
ZONAS DE OCUPACIÓN TEMPORAL. AMPLIACIONES
NUEVO LÍMITE DE EXPROPIACIÓN (PROYECTO DE CONSTRUCCIÓN 2018)
ANTERIOR LÍMITE DE EXPROPIACIÓN (PROYECTO DE TRAZADO 2008)
LÍMITES DE PARCELAS (ANTERIORES A PROY. TRAZADO 2008)
85
274 15
Nº DE ORDEN
PARCELA
POLÍGONO
MINISTERIO DE FOMENTO
SECRETARÍA DE ESTADO DE INFRAESTRUCTURAS TRANSPORTE Y VIVIENDA
SECRETARÍA GENERAL DE INFRAESTRUCTURAS
DIRECCIÓN GENERAL DE CARRETERAS
DEMARCACIÓN DE CARRETERAS DEL ESTADO EN EXTREMADURA
EMPRESA CONSULTORA
EL ING. DE CAMINOS, CC. Y PP. AUTOR DEL PROYECTO
D. JOSÉ LUIS LÓPEZ ALONSO
EL ING. DE CAMINOS, CC. Y PP. DIRECTOR DEL PROYECTO
D. ANTONIO RUIZ-ROSO GÓMEZ
EXAMINANDO EL ING. DE CAMINOS, CC. Y PP. REPRESENTANTE DEMARCACIÓN
D. JOSÉ MANUEL BLANCO SEGARRA
ESCALAS: 1:500 UNE A1 ORIGINALES
0 5 10 15 20 25m GRÁFICAS
TÍTULO: PROYECTO DE CONSTRUCCIÓN. REORDENACIÓN Y MEJORAS EN LA N-432, DE BADAJOZ A GRANADA. TRAMO: ACCESO SUR A BADAJOZ. PP.KK. 1+500 AL 10+500. PROVINCIA DE BADAJOZ
CLAVE: 33-BA-3600
Nº DE PLANO: A-23
HOJA 18 DE 25
DESIGNACIÓN DEL PLANO: EXPROPIACIONES
FECHA: ENERO 2018
Nº EDICIÓN: REV-01

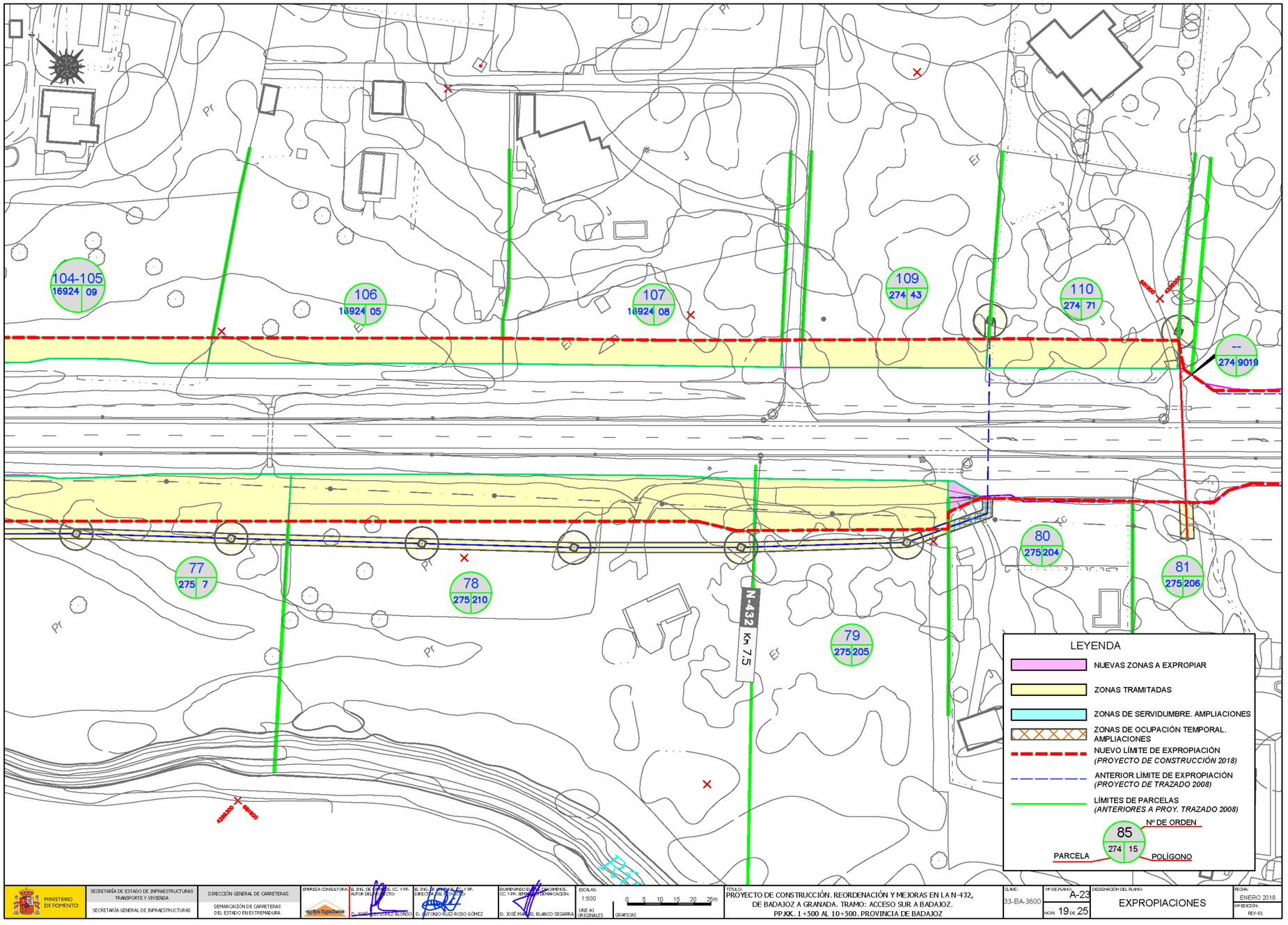
104-105
16924 09
106
16924 05
107
16924 08
109
274 43
110
274 71
--
274 9018
77
275 7
78
275 210
79
275 205
80
275 204
81
275 206
N-432
Km 7,5
LEYENDA
NUEVAS ZONAS A EXPROPIAR
ZONAS TRAMITADAS
ZONAS DE SERVIDUMBRE. AMPLIACIONES
ZONAS DE OCUPACIÓN TEMPORAL. AMPLIACIONES
NUEVO LÍMITE DE EXPROPIACIÓN (PROYECTO DE CONSTRUCCIÓN 2018)
ANTERIOR LÍMITE DE EXPROPIACIÓN (PROYECTO DE TRAZADO 2008)
LÍMITES DE PARCELAS (ANTERIORES A PROY. TRAZADO 2008)
Nº DE ORDEN
85
274 15
PARCELA
POLÍGONO
MINISTERIO DE FOMENTO
SECRETARÍA DE ESTADO DE INFRAESTRUCTURAS TRANSPORTE Y VIVIENDA
SECRETARÍA GENERAL DE INFRAESTRUCTURAS
DIRECCIÓN GENERAL DE CARRETERAS
DEMARCACIÓN DE CARRETERAS DEL ESTADO EN EXTREMADURA
EMPRESA CONSULTORA
EL ING. DE CAMINOS, CC. Y PP. AUTOR DEL PROYECTO
D. JOSÉ LUIS LÓPEZ ALONSO
EL ING. DE CAMINOS, CC. Y PP. DIRECTOR DEL PROYECTO
D. ANTONIO RUIZ-ROSO GÓMEZ
EXAMINANDO EL PROYECTO DE CAMINOS, CC. Y PP. REPRESENTANTE DEMARCACIÓN
D. JOSÉ MANUEL BLANCO SEGARRA
ESCALAS: 1:500
UNE A1 ORIGINALES
0 5 10 15 20 25m
GRAFICAS
TÍTULO: PROYECTO DE CONSTRUCCIÓN. REORDENACIÓN Y MEJORAS EN LA N-432, DE BADAJOZ A GRANADA. TRAMO: ACCESO SUR A BADAJOZ. PP.KK. 1+500 AL 10+500. PROVINCIA DE BADAJOZ
CLAVE: 33-BA-3600
Nº DE PLANO: A-23
HOJA 19 DE 25
DESIGNACIÓN DEL PLANO: EXPROPIACIONES
FECHA: ENERO 2018
Nº EDICIÓN: REV-01

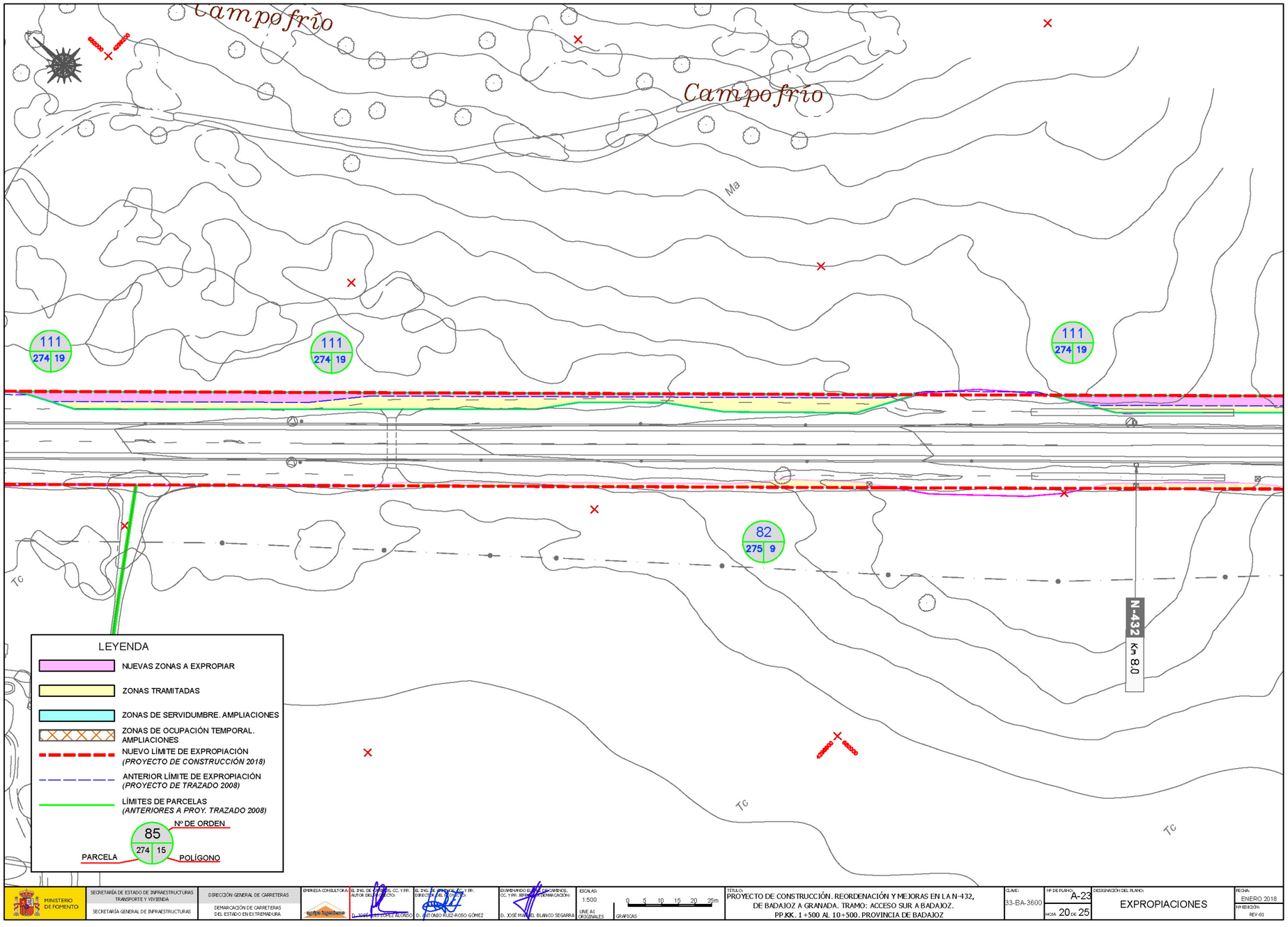
Campofrío
Campofrío
Ma
111
274 19
111
274 19
111
274 19
82
275 9
N-432
Km 8,0
TC
TC
TC
LEYENDA
NUEVAS ZONAS A EXPROPIAR
ZONAS TRAMITADAS
ZONAS DE SERVIDUMBRE. AMPLIACIONES
ZONAS DE OCUPACIÓN TEMPORAL. AMPLIACIONES
NUEVO LÍMITE DE EXPROPIACIÓN (PROYECTO DE CONSTRUCCIÓN 2018)
ANTERIOR LÍMITE DE EXPROPIACIÓN (PROYECTO DE TRAZADO 2008)
LÍMITES DE PARCELAS (ANTERIORES A PROY. TRAZADO 2008)
Nº DE ORDEN
85
274 15
PARCELA
POLÍGONO
MINISTERIO DE FOMENTO
SECRETARÍA DE ESTADO DE INFRAESTRUCTURAS TRANSPORTE Y VIVIENDA
SECRETARÍA GENERAL DE INFRAESTRUCTURAS
DIRECCIÓN GENERAL DE CARRETERAS
DEMARCACIÓN DE CARRETERAS DEL ESTADO EN EXTREMADURA
EMPRESA CONSULTORA
EL ING. DE CAMINOS, CC. Y PP. AUTOR DEL PROYECTO
D. JOSÉ LUIS LÓPEZ ALONSO
EL ING. DE CAMINOS, CC. Y PP. DIRECTOR DEL PROYECTO
D. ANTONIO RUIZ-ROSO GÓMEZ
EXAMINANDO EL ING. DE CAMINOS, CC. Y PP. JEFE DE DEMARCACIÓN
D. JOSÉ MANUEL BLANCO SEGARRA
ESCALAS:
1:500
UNE A1 ORIGINALES
0 5 10 15 20 25m
GRÁFICAS
TÍTULO:
PROYECTO DE CONSTRUCCIÓN. REORDENACIÓN Y MEJORAS EN LA N-432, DE BADAJOZ A GRANADA. TRAMO: ACCESO SUR A BADAJOZ.
PP.KK. 1+500 AL 10+500. PROVINCIA DE BADAJOZ
CLAVE:
33-BA-3600
Nº DE PLANO:
A-23
HOJA 20 DE 25
DESIGNACIÓN DEL PLANO:
EXPROPIACIONES
FECHA:
ENERO 2018
Nº EDICIÓN:
REV-01

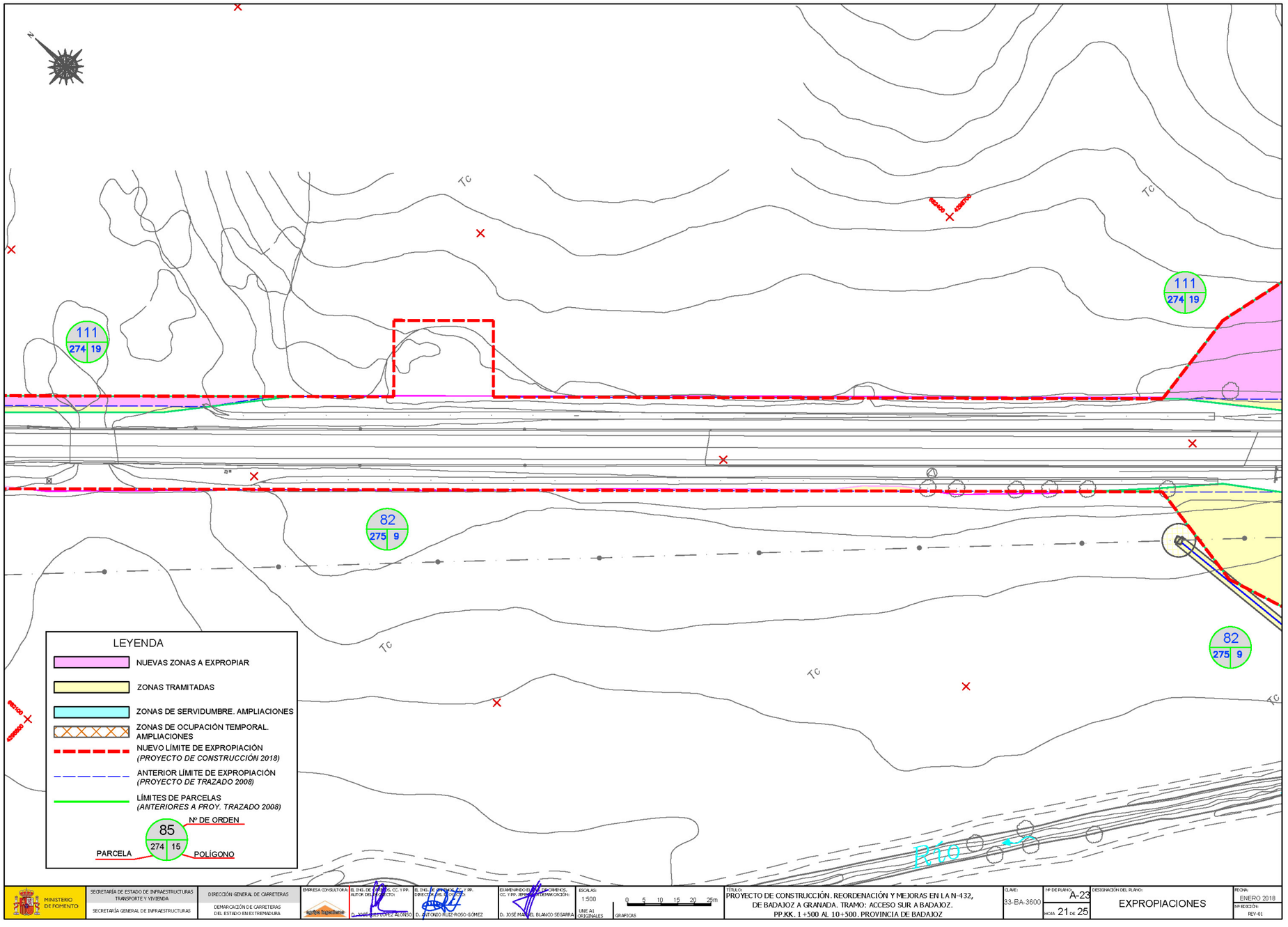
111
274 19
111
274 19
82
275 9
82
275 9
TC
TC
TC
TC
Río
LEYENDA
NUEVAS ZONAS A EXPROPIAR
ZONAS TRAMITADAS
ZONAS DE SERVIDUMBRE. AMPLIACIONES
ZONAS DE OCUPACIÓN TEMPORAL. AMPLIACIONES
NUEVO LÍMITE DE EXPROPIACIÓN (PROYECTO DE CONSTRUCCIÓN 2018)
ANTERIOR LÍMITE DE EXPROPIACIÓN (PROYECTO DE TRAZADO 2008)
LÍMITES DE PARCELAS (ANTERIORES A PROY. TRAZADO 2008)
Nº DE ORDEN
85
274 15
PARCELA
POLÍGONO
MINISTERIO DE FOMENTO
SECRETARÍA DE ESTADO DE INFRAESTRUCTURAS TRANSPORTE Y VIVIENDA
SECRETARÍA GENERAL DE INFRAESTRUCTURAS
DIRECCIÓN GENERAL DE CARRETERAS
DEMARCACIÓN DE CARRETERAS DEL ESTADO EN EXTREMADURA
EMPRESA CONSULTORA:
EL ING. DE CAMINOS, CC. Y PP. AUTOR DEL PROYECTO
D. JOSÉ LUIS LÓPEZ ALONSO
EL ING. DE CAMINOS, CC. Y PP. DIRECTOR DEL PROYECTO
D. ANTONIO RUIZ-ROSO GÓMEZ
EXAMINADO EL ING. DE CAMINOS, CC. Y PP. JEFE DE DEMARCACIÓN:
D. JOSÉ MANUEL BLANCO SEGARRA
ESCALAS:
1:500
UNE A1 ORIGINALES
0 5 10 15 20 25m
GRÁFICAS
TÍTULO:
PROYECTO DE CONSTRUCCIÓN. REORDENACIÓN Y MEJORAS EN LA N-432, DE BADAJOZ A GRANADA. TRAMO: ACCESO SUR A BADAJOZ.
PP.KK. 1+500 AL 10+500. PROVINCIA DE BADAJOZ
CLAVE:
33-BA-3600
Nº DE PLANO:
A-23
HOJA 21 DE 25
DESIGNACIÓN DEL PLANO:
EXPROPIACIONES
FECHA:
ENERO 2018
Nº EDICIÓN:
REV-01

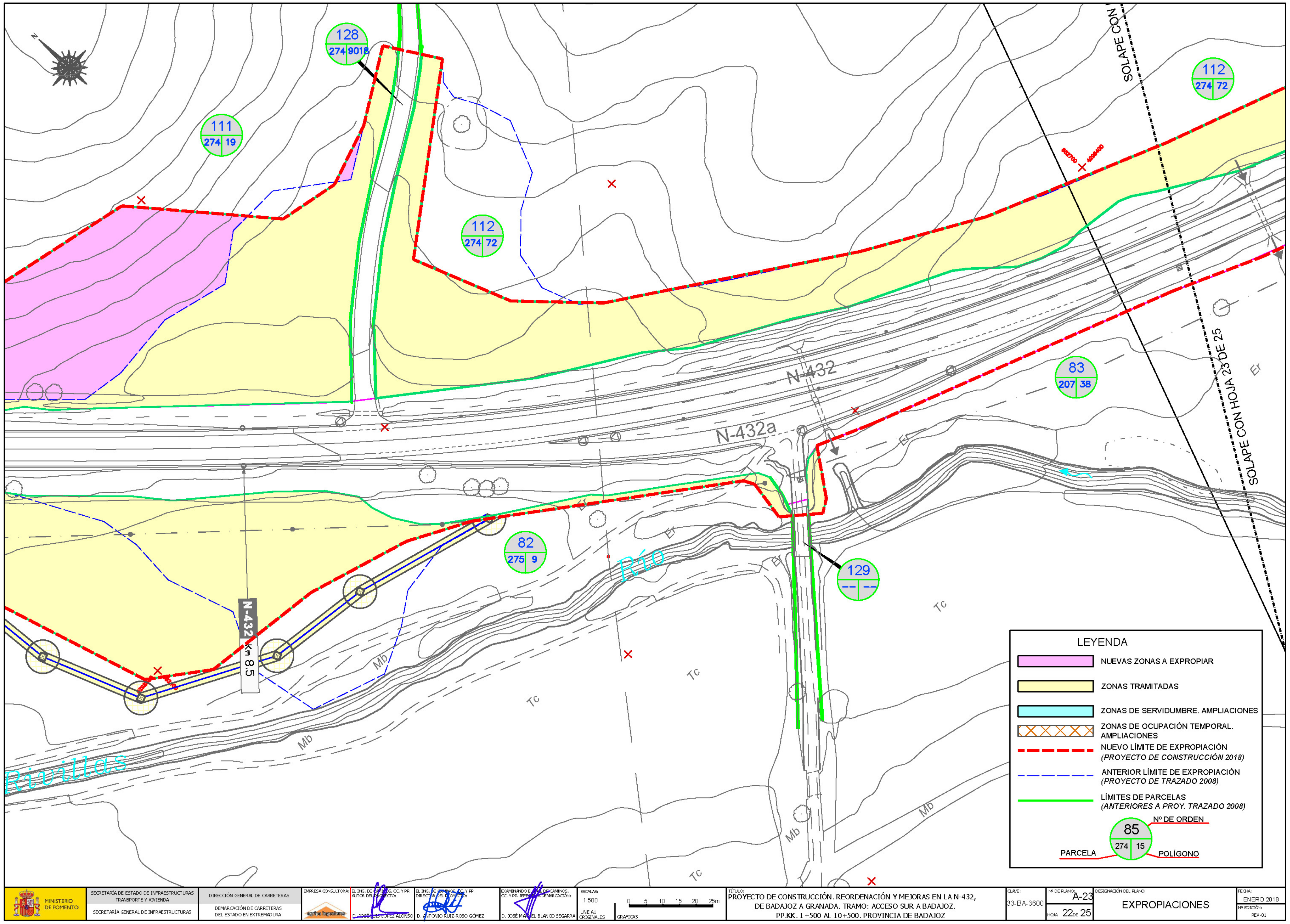

128
274 9018
111
274 19
112
274 72
83
207 38
82
275 9
129
N-432
N-432a
N-432 Km 8.5
Río
Rivillas
SOLAPE CON HOJA 23 DE 25
LEYENDA
NUEVAS ZONAS A EXPROPIAR
ZONAS TRAMITADAS
ZONAS DE SERVIDUMBRE. AMPLIACIONES
ZONAS DE OCUPACIÓN TEMPORAL. AMPLIACIONES
NUEVO LÍMITE DE EXPROPIACIÓN (PROYECTO DE CONSTRUCCIÓN 2018)
ANTERIOR LÍMITE DE EXPROPIACIÓN (PROYECTO DE TRAZADO 2008)
LÍMITES DE PARCELAS (ANTERIORES A PROY. TRAZADO 2008)
85
274 15
Nº DE ORDEN
PARCELA
POLÍGONO
MINISTERIO DE FOMENTO
SECRETARÍA DE ESTADO DE INFRAESTRUCTURAS TRANSPORTE Y VIVIENDA
SECRETARÍA GENERAL DE INFRAESTRUCTURAS
DIRECCIÓN GENERAL DE CARRETERAS
DEMARCACIÓN DE CARRETERAS DEL ESTADO EN EXTREMADURA
ESCALAS: 1:500
UNE A1 ORIGINALES
GRÁFICAS
PROYECTO DE CONSTRUCCIÓN. REORDENACIÓN Y MEJORAS EN LA N-432, DE BADAJOZ A GRANADA. TRAMO: ACCESO SUR A BADAJOZ. PP.KK. 1+500 AL 10+500. PROVINCIA DE BADAJOZ
33-BA-3600
A-23
HOJA 22 DE 25
EXPROPIACIONES
ENERO 2018
REV-01

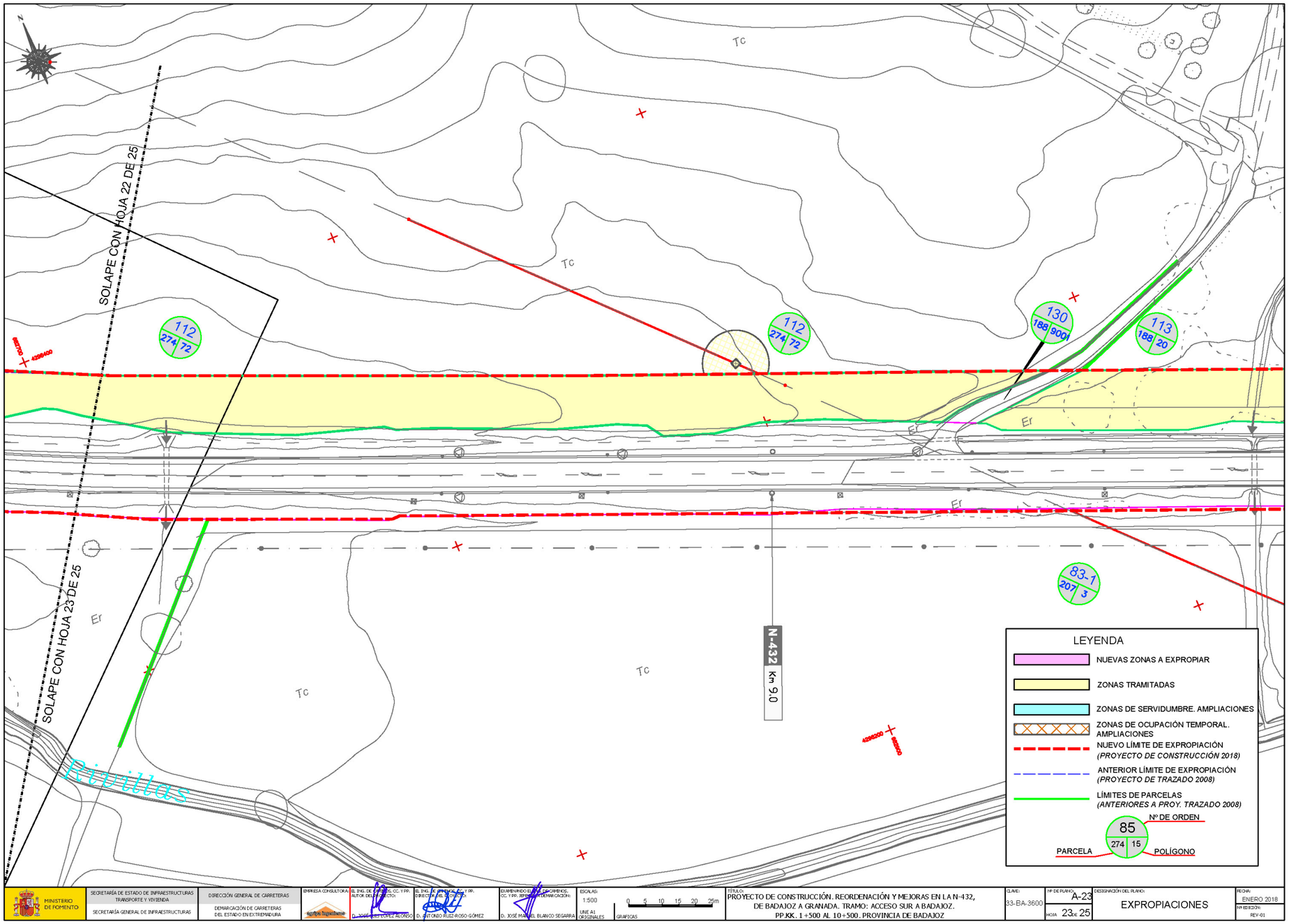
SOLAPE CON HOJA 22 DE 25
SOLAPE CON HOJA 23 DE 25
Tc
Er
112 274 72
130 188 9001
113 188 20
83-1 207 3
N-432 Km 9.0
Ríotillas
LEYENDA
NUEVAS ZONAS A EXPROPIAR
ZONAS TRAMITADAS
ZONAS DE SERVIDUMBRE. AMPLIACIONES
ZONAS DE OCUPACIÓN TEMPORAL. AMPLIACIONES
NUEVO LÍMITE DE EXPROPIACIÓN (PROYECTO DE CONSTRUCCIÓN 2018)
ANTERIOR LÍMITE DE EXPROPIACIÓN (PROYECTO DE TRAZADO 2008)
LÍMITES DE PARCELAS (ANTERIORES A PROY. TRAZADO 2008)
Nº DE ORDEN
85
274 15
PARCELA
POLÍGONO
MINISTERIO DE FOMENTO
SECRETARÍA DE ESTADO DE INFRAESTRUCTURAS TRANSPORTE Y VIVIENDA
SECRETARÍA GENERAL DE INFRAESTRUCTURAS
DIRECCIÓN GENERAL DE CARRETERAS
DEMARCACIÓN DE CARRETERAS DEL ESTADO EN EXTREMADURA
EMPRESA CONSULTORA
EL ING. DE CAMINOS, CC. Y PR. AUTOR DEL PROYECTO
D. JOSÉ ANTONIO LÓPEZ ALONSO
EL ING. DE CAMINOS, C. Y PR. DIRECTOR DEL PROYECTO
D. ANTONIO RUIZ-ROSO GÓMEZ
EXAMINANDO EL ING. DE CAMINOS, CC. Y PR. JEFE DE LA DEMARCACIÓN
D. JOSÉ MANUEL BLANCO SEGARRA
ESCALAS 1:500 UNE A1 ORIGINALES
0 5 10 15 20 25m GRÁFICAS
TÍTULO: PROYECTO DE CONSTRUCCIÓN. REORDENACIÓN Y MEJORAS EN LA N-432, DE BADAJOZ A GRANADA. TRAMO: ACCESO SUR A BADAJOZ. PP.KK. 1+500 AL 10+500. PROVINCIA DE BADAJOZ
CLAVE: 33-BA-3600
Nº DE PLANO: A-23
HOJA 23 DE 25
DESIGNACIÓN DEL PLANO: EXPROPIACIONES
FECHA: ENERO 2018
Nº EDICIÓN: REV-01

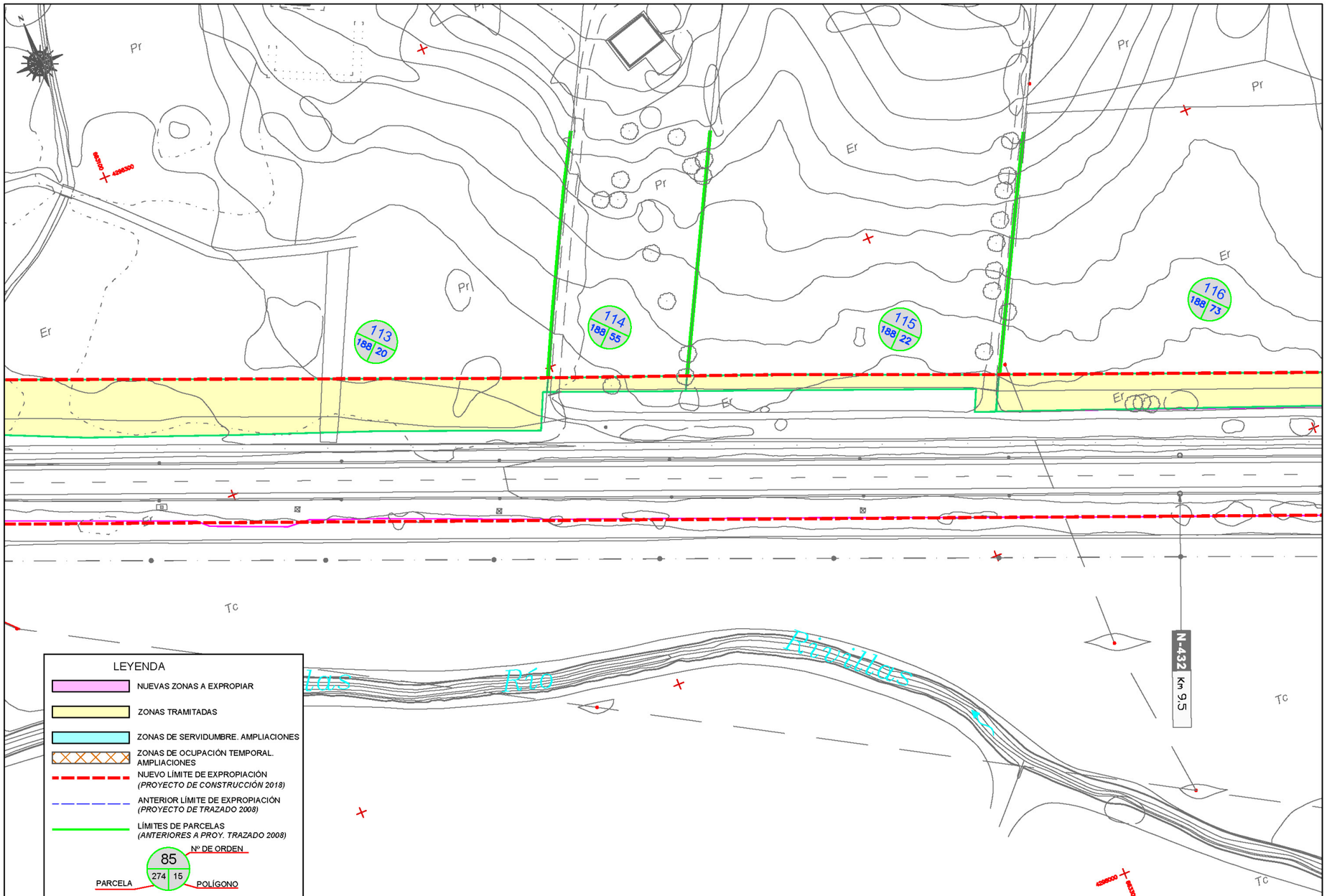
LEYENDA
NUEVAS ZONAS A EXPROPIAR
ZONAS TRAMITADAS
ZONAS DE SERVIDUMBRE. AMPLIACIONES
ZONAS DE OCUPACIÓN TEMPORAL. AMPLIACIONES
NUEVO LÍMITE DE EXPROPIACIÓN (PROYECTO DE CONSTRUCCIÓN 2018)
ANTERIOR LÍMITE DE EXPROPIACIÓN (PROYECTO DE TRAZADO 2008)
LÍMITES DE PARCELAS (ANTERIORES A PROY. TRAZADO 2008)
Nº DE ORDEN
85
274
15
PARCELA
POLÍGONO
113
188
20
114
188
55
115
188
22
116
188
73
N-432
Km 9.5
Río
Rivillas
Pr
Er
Tc
MINISTERIO DE FOMENTO
SECRETARÍA DE ESTADO DE INFRAESTRUCTURAS TRANSPORTE Y VIVIENDA
SECRETARÍA GENERAL DE INFRAESTRUCTURAS
DIRECCIÓN GENERAL DE CARRETERAS
DEMARCACIÓN DE CARRETERAS DEL ESTADO EN EXTREMADURA
EMPRESA CONSULTORA:
EL ING. DE CAMINOS, CC. Y PP. AUTOR DEL PROYECTO:
D. JOSÉ LUIS LÓPEZ ALONSO
EL ING. DE CAMINOS, CC. Y PP. DIRECTOR DEL PROYECTO:
D. ANTONIO RUIZ-ROSO GÓMEZ
EXAMINANDO EL ING. DE CAMINOS, CC. Y PP. JEFE DE DEMARCACIÓN:
D. JOSÉ MANUEL BLANCO SEGARRA
ESCALAS:
1:500
UNE A1 ORIGINALES
0 5 10 15 20 25m
GRÁFICAS
TÍTULO:
PROYECTO DE CONSTRUCCIÓN. REORDENACIÓN Y MEJORAS EN LA N-432, DE BADAJOZ A GRANADA. TRAMO: ACCESO SUR A BADAJOZ. PP.KK. 1+500 AL 10+500. PROVINCIA DE BADAJOZ
CLAVE:
33-BA-3600
Nº DE PLANO:
A-23
HOJA 24 DE 25
DESIGNACIÓN DEL PLANO:
EXPROPIACIONES
FECHA:
ENERO 2018
Nº EDICIÓN:
REV-01

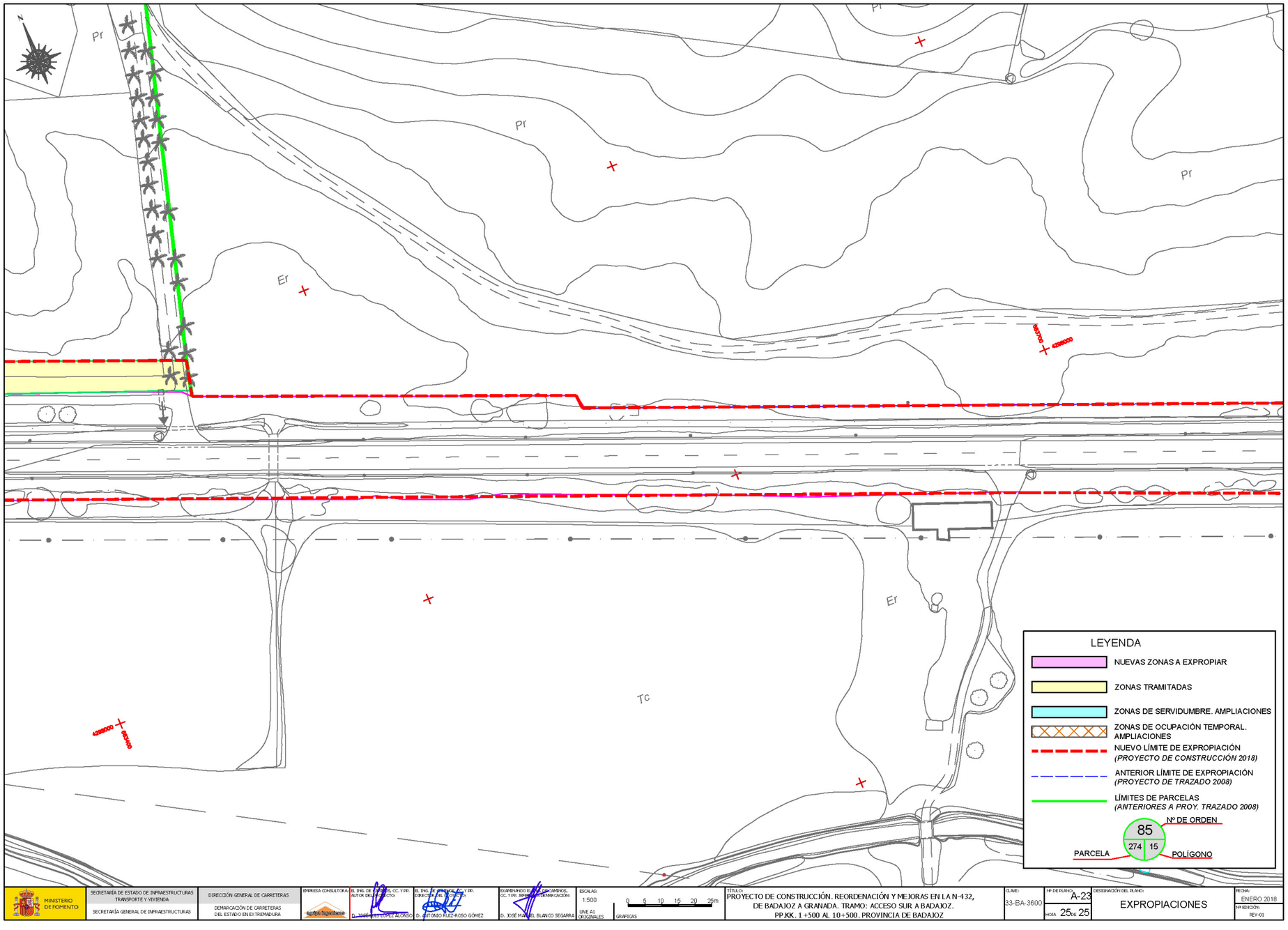
Pr
Pr
Pr
Pr
Er
Er
TC
LEYENDA
NUEVAS ZONAS A EXPROPIAR
ZONAS TRAMITADAS
ZONAS DE SERVIDUMBRE. AMPLIACIONES
ZONAS DE OCUPACIÓN TEMPORAL. AMPLIACIONES
NUEVO LÍMITE DE EXPROPIACIÓN (PROYECTO DE CONSTRUCCIÓN 2018)
ANTERIOR LÍMITE DE EXPROPIACIÓN (PROYECTO DE TRAZADO 2008)
LÍMITES DE PARCELAS (ANTERIORES A PROY. TRAZADO 2008)
Nº DE ORDEN
85
274
15
PARCELA
POLÍGONO
MINISTERIO DE FOMENTO
SECRETARÍA DE ESTADO DE INFRAESTRUCTURAS TRANSPORTE Y VIVIENDA
SECRETARÍA GENERAL DE INFRAESTRUCTURAS
DIRECCIÓN GENERAL DE CARRETERAS
DEMARCACIÓN DE CARRETERAS DEL ESTADO EN EXTREMADURA
EMPRESA CONSULTORA:
EL ING. DE CAMINOS, CC. Y PP. AUTOR DEL PROYECTO:
D. JOSÉ MARÍA PÉREZ ALONSO
EL ING. DE CAMINOS, CC. Y PP. DIRECTOR DEL PROYECTO:
D. ANTONIO RUIZ-ROSO GÓMEZ
EXAMINANDO EL ING. DE CAMINOS, CC. Y PP. JEFE DEL ÁREA DE CONSERVACIÓN:
D. JOSÉ MANUEL BLANCO SEGARRA
ESCALAS:
1:500
UNE A1 ORIGINALES
0 5 10 15 20 25m
GRAFICAS
TÍTULO:
PROYECTO DE CONSTRUCCIÓN. REORDENACIÓN Y MEJORAS EN LA N-432, DE BADAJOZ A GRANADA. TRAMO: ACCESO SUR A BADAJOZ. PP.KK. 1+500 AL 10+500. PROVINCIA DE BADAJOZ
CLAVE:
33-BA-3600
Nº DE PLANO:
A-23
HOJA 25 DE 25
DESIGNACIÓN DEL PLANO:
EXPROPIACIONES
FECHA:
ENERO 2018
Nº EDICIÓN:
REV-01