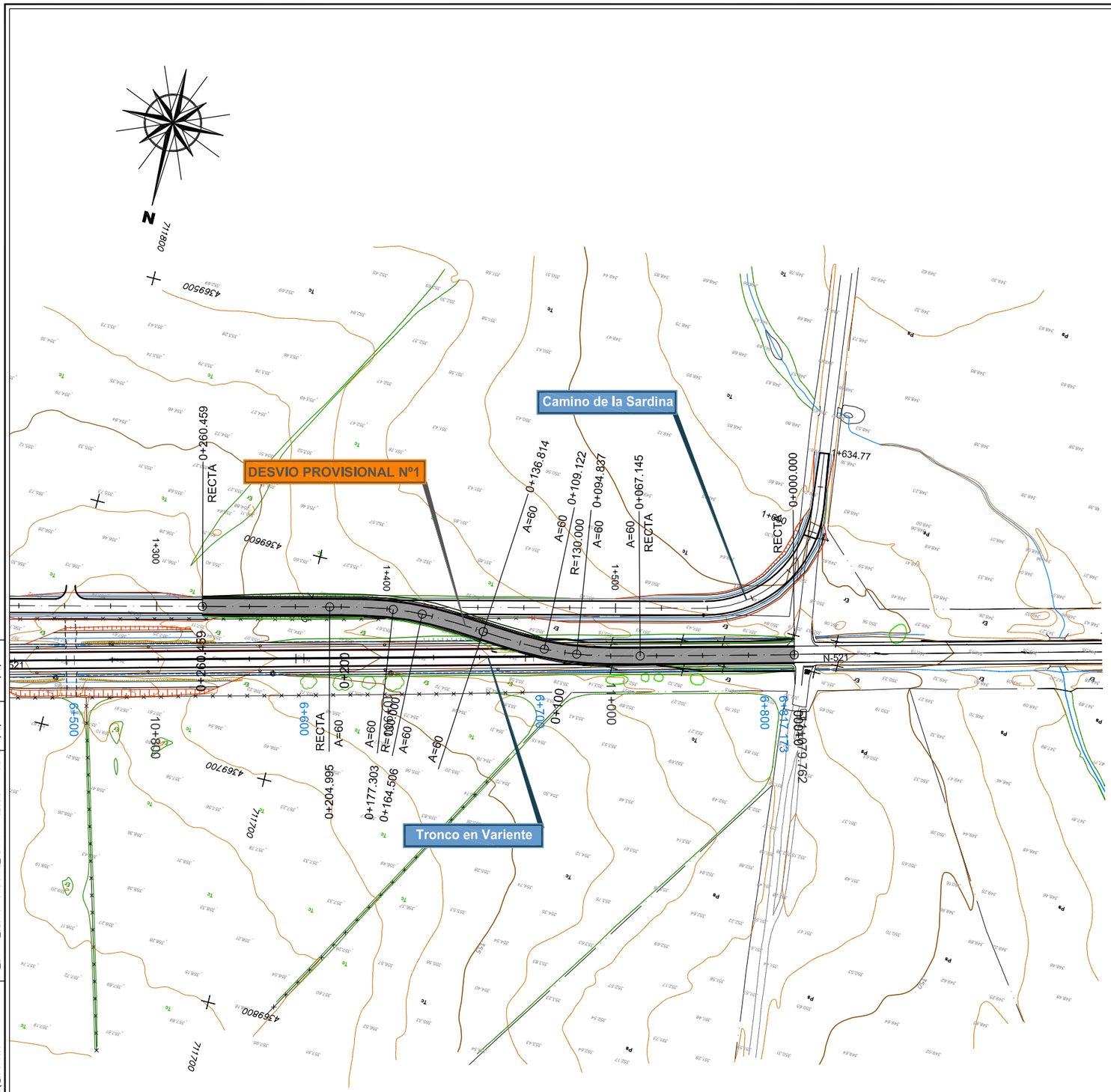

SECCIÓN TIPO DESVIO PROVISIONAL Nº1

E 1:75

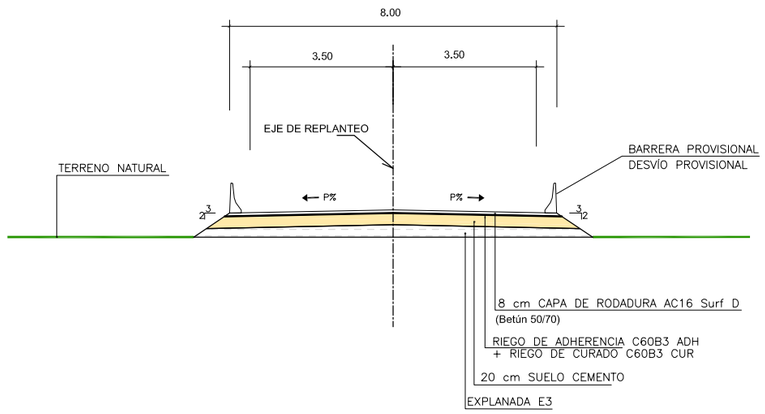

DIRECTORIO	P:\1111-4004_PC_VTE_MALPARTIDA\05PLANOS\P_CONSTRUCCION
FICHERO	2.14.1.1_DESVIOPROVISIONAL_PLANTA-Y-SECCION-TIPO.DWG
REVISION	06/11/2018
IMPRESO	06/11/2018

GOBIERNO DE ESPAÑA — MINISTERIO DE FOMENTO

SECRETARÍA DE ESTADO DE INFRAESTRUCTURAS, TRANSPORTE Y VIVIENDA
SECRETARÍA GENERAL DE INFRAESTRUCTURAS
DIRECCIÓN GENERAL DE CARRETERAS
DEMARCACIÓN DE CARRETERAS DEL ESTADO EN EXTREMADURA

CONSULTOR / ES: acciona Ingeniería

LOS I.C.C.P AUTORES DEL PROYECTO: JOSÉ CARLOS RUBIO MATILLA, JAVIER ENRIQUEZ RODRIGUEZ

EL I.C.C.P. DIRECTOR DEL PROYECTO: FERNANDO PEDRAZO MAJARREZ

EXAMINADO EL INGENIERO JEFE DE LA DEMARCACIÓN: JOSÉ MANUEL BLANCO SEGARRA

ESCALA: E=1:1000 — EN ORIGINAL UNE A-1 — 0 10 20 30 GRÁFICA

TÍTULO DEL PROYECTO: PROYECTO DE TRAZADO Y CONSTRUCCIÓN VARIANTE DE MALPARTIDA DE CÁCERES PROVINCIA DE CÁCERES "PRIMERA FASE CONSTRUCTIVA"

CLAVE: T2/12-CC-3520

Nº. PLANO: 2.14.1.1

DESIGNACIÓN: SOLUCIONES PROPUESTAS AL TRÁFICO DESVIO PROVISIONAL PLANTA GENERAL Y SECCIÓN TIPO

FECHA: JUNIO 2018

HOJA 1 DE 1

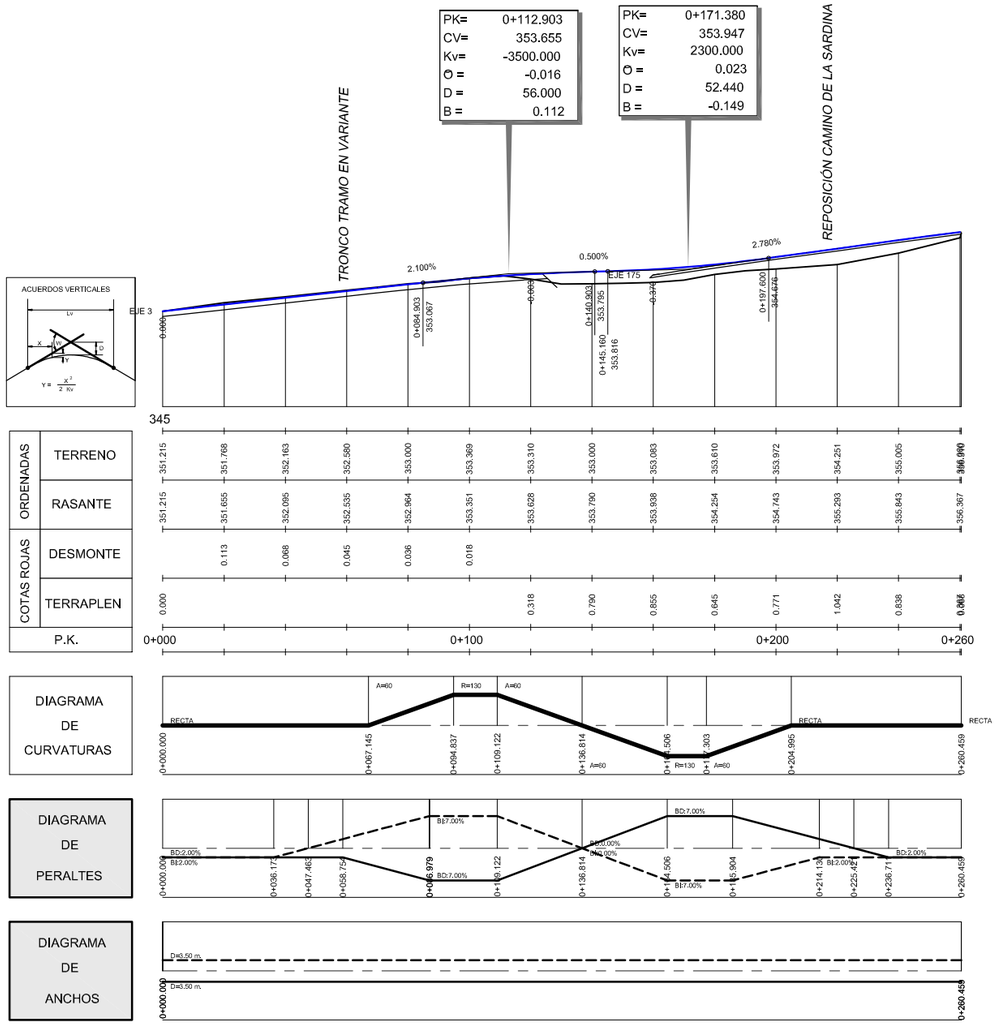

FICHERO	REVISION	IMPRESO
_2.14.1.2_DESVIOPROVISIONAL_LONGITUDINAL.DWG	27/06/2018	12/11/2018

DIRECTORIO
P:\1111-004_PC_VTE_MALPARTIDA\05PLANOS\P_CONSTRUCCION

GOBIERNO DE ESPAÑA
MINISTERIO DE FOMENTO

SECRETARÍA DE ESTADO DE INFRAESTRUCTURAS, TRANSPORTE Y VIVIENDA
SECRETARÍA GENERAL DE INFRAESTRUCTURAS
DIRECCIÓN GENERAL DE CARRETERAS
DEMARCACIÓN DE CARRETERAS DEL ESTADO EN EXTREMADURA

CONSULTOR / ES: acciona Ingeniería

LOS I.C.C.P AUTORES DEL PROYECTO: JOSÉ CARLOS RUBIO MATILLA, JAVIER ENRIQUEZ RODRIGUEZ

EL I.C.C.P. DIRECTOR DEL PROYECTO: FERNANDO PEDRAZO MAJARREZ

EXAMINADO EL INGENIERO JEFE DE LA DEMARCACIÓN: JOSÉ MANUEL BLANCO SEGARRA

ESCALA: EH:1/1.000 EV:1/200 EN ORIGINAL UNE A-1
0 10 20 30m
0 2 4 6m
GRÁFICA

TÍTULO DEL PROYECTO:
PROYECTO DE TRAZADO Y CONSTRUCCIÓN
VARIANTE DE MALPARTIDA DE CÁCERES
PROVINCIA DE CÁCERES
"PRIMERA FASE CONSTRUCTIVA"

CLAVE: T2/12-CC-3520

Nº. PLANO: 2.14.1.2

DESIGNACIÓN:
PERFIL LONGITUDINAL
DESVIO PROVISIONAL Nº1

FECHA: JUNIO 2018

HOJA 1 DE 1

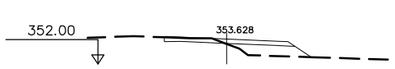

Pk=0+120

Pk=0+260

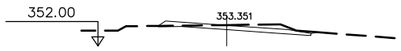

Pk=0+100

Pk=0+240

Pk=0+080

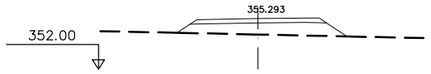

Pk=0+220

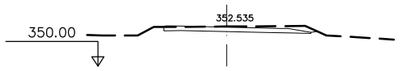

Pk=0+060

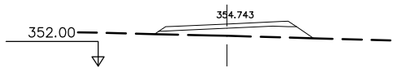

Pk=0+200

Pk=0+040

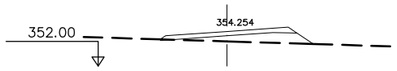

Pk=0+180

Pk=0+020

Pk=0+160

Pk=0+000

Pk=0+140

Pk=0+260.459

DIRECTORIO	FICHERO	REVISION	IMPRESO
P:\1114004_PC_VTE_MALPARTIDA\05PLANOS\P_CONSTRUCCION	_2.14.1.3._DESVIOPROVISIONAL_TRANSVERSALES.DWG	21/06/2018	12/11/2018

GOBIERNO DE ESPAÑA

MINISTERIO DE FOMENTO

SECRETARÍA DE ESTADO DE INFRAESTRUCTURAS, TRANSPORTE Y VIVIENDA
SECRETARÍA GENERAL DE INFRAESTRUCTURAS
DIRECCIÓN GENERAL DE CARRETERAS
DEMARCACIÓN DE CARRETERAS DEL ESTADO EN EXTREMADURA

CONSULTOR / ES: acciona Ingeniería

LOS I.C.C.P AUTORES DEL PROYECTO: JOSÉ CARLOS RUBIO MATILLA, JAVIER ENRIQUEZ RODRIGUEZ

EL I.C.C.P. DIRECTOR DEL PROYECTO: FERNANDO PEDRAZO MAJARREZ

EXAMINADO EL INGENIERO JEFE DE LA DEMARCACIÓN: JOSÉ MANUEL BLANCO SEGARRA

ESCALA: E=1:200 — EN ORIGINAL UNE A-1 — 0 2 4 6m — GRÁFICA

TÍTULO DEL PROYECTO: PROYECTO DE TRAZADO Y CONSTRUCCIÓN VARIANTE DE MALPARTIDA DE CÁCERES. PROVINCIA DE CÁCERES. "PRIMERA FASE CONSTRUCTIVA"

CLAVE: T2/12-CC-3520

Nº. PLANO: 2.14.1.3.

DESIGNACIÓN: SOLUCIONES PROPUESTAS AL TRÁFICO. DESVÍO PROVISIONAL Nº1 PERFILES TRANSVESALES

FECHA: JUNIO 2018

HOJA 1 DE 1

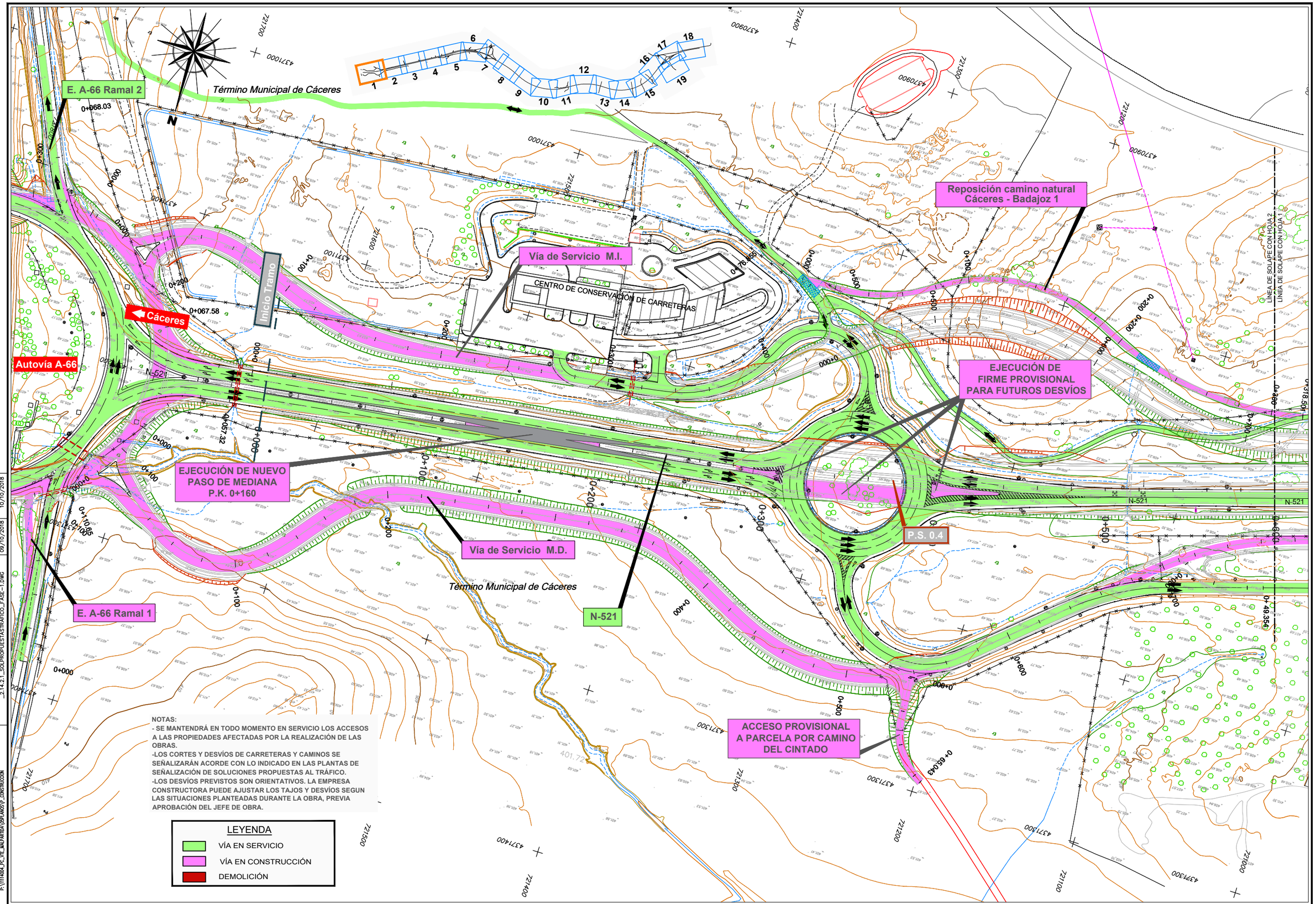

NOTAS:
- SE MANTENDRÁ EN TODO MOMENTO EN SERVICIO LOS ACCESOS A LAS PROPIEDADES AFECTADAS POR LA REALIZACIÓN DE LAS OBRAS.
-LOS CORTES Y DESVÍOS DE CARRETERAS Y CAMINOS SE SEÑALIZARÁN ACORDE CON LO INDICADO EN LAS PLANTAS DE SEÑALIZACIÓN DE SOLUCIONES PROPUESTAS AL TRÁFICO.
-LOS DESVÍOS PREVISTOS SON ORIENTATIVOS. LA EMPRESA CONSTRUCTORA PUEDE AJUSTAR LOS TAJOS Y DESVÍOS SEGUN LAS SITUACIONES PLANTEADAS DURANTE LA OBRA, PREVIA APROBACIÓN DEL JEFE DE OBRA.

LEYENDA
- VÍA EN SERVICIO
- VÍA EN CONSTRUCCIÓN
- DEMOLICIÓN

IMPRESO	10/10/2018
REVISION	09/10/2018
FICHERO	_2.14.2.1_SOLPROPUESTASTRAFICO_FASE-1.DWG
DIRECTORIO	P:\1111404_PC_VTE_MALPARTIDA\05PLANOS\P_CONSTRUCCION

GOBIERNO DE ESPAÑA — MINISTERIO DE FOMENTO

SECRETARÍA DE ESTADO DE INFRAESTRUCTURAS, TRANSPORTE Y VIVIENDA
SECRETARÍA GENERAL DE INFRAESTRUCTURAS
DIRECCIÓN GENERAL DE CARRETERAS
DEMARCACIÓN DE CARRETERAS DEL ESTADO EN EXTREMADURA

CONSULTOR / ES: acciona Ingeniería

LOS I.C.C.P AUTORES DEL PROYECTO: JOSÉ CARLOS RUBIO MATILLA, JAVIER ENRIQUEZ RODRIGUEZ

EL I.C.C.P. DIRECTOR DEL PROYECTO: FERNANDO PEDRAZO MAJARREZ

EXAMINADO EL INGENIERO JEFE DE LA DEMARCACIÓN: JOSÉ MANUEL BLANCO SEGARRA

ESCALA: 1/1.000 — EN ORIGINAL UNE A-1 — 0 10 20 30 GRÁFICA

TÍTULO DEL PROYECTO: PROYECTO DE TRAZADO Y CONSTRUCCIÓN VARIANTE DE MALPARTIDA DE CÁCERES PROVINCIA DE CÁCERES "PRIMERA FASE CONSTRUCTIVA"

CLAVE: T2/12-CC-3520

Nº. PLANO: 2.14.2.1

DESIGNACIÓN: SOLUCIONES PROPUESTAS AL TRAFICO DURANTE LA EJECUCIÓN DE LAS OBRAS. FASE 1

FECHA: JUNIO 2018

HOJA 1 DE 19

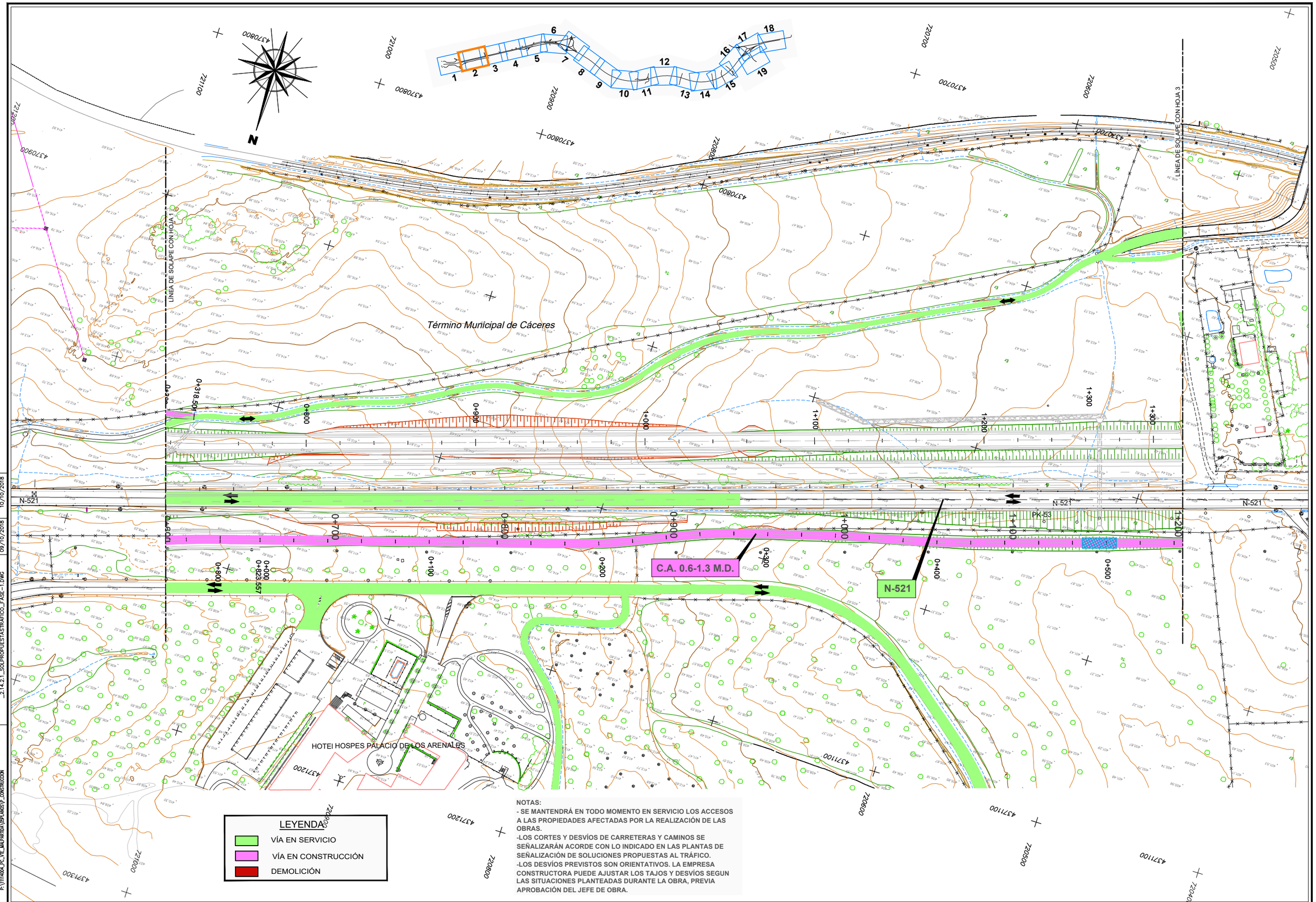

NOTAS:
- SE MANTENDRÁ EN TODO MOMENTO EN SERVICIO LOS ACCESOS A LAS PROPIEDADES AFECTADAS POR LA REALIZACIÓN DE LAS OBRAS.
-LOS CORTES Y DESVÍOS DE CARRETERAS Y CAMINOS SE SEÑALIZARÁN ACORDE CON LO INDICADO EN LAS PLANTAS DE SEÑALIZACIÓN DE SOLUCIONES PROPUESTAS AL TRÁFICO.
-LOS DESVÍOS PREVISTOS SON ORIENTATIVOS. LA EMPRESA CONSTRUCTORA PUEDE AJUSTAR LOS TAJOS Y DESVÍOS SEGUN LAS SITUACIONES PLANTEADAS DURANTE LA OBRA, PREVIA APROBACIÓN DEL JEFE DE OBRA.

IMPRESO	10/10/2018		
REVISION	09/10/2018		
FICHERO	_2.14.2.1_SOLPROPUESTASTRAFICO_FASE-1.DWG		
DIRECTORIO	P:\1111400A_PC_VTE_MALPARTIDA\OBRA\ANEXOS\P_CONSTRUCCION		

GOBIERNO DE ESPAÑA — MINISTERIO DE FOMENTO

SECRETARÍA DE ESTADO DE INFRAESTRUCTURAS, TRANSPORTE Y VIVIENDA
SECRETARÍA GENERAL DE INFRAESTRUCTURAS
DIRECCIÓN GENERAL DE CARRETERAS
DEMARCACIÓN DE CARRETERAS DEL ESTADO EN EXTREMADURA

CONSULTOR / ES: acciona Ingeniería

LOS I.C.C.P AUTORES DEL PROYECTO: JOSÉ CARLOS RUBIO MATILLA, JAVIER ENRIQUEZ RODRIGUEZ

EL I.C.C.P. DIRECTOR DEL PROYECTO: FERNANDO PEDRAZO MAJARREZ

EXAMINADO EL INGENIERO JEFE DE LA DEMARCACIÓN: JOSÉ MANUEL BLANCO SEGARRA

ESCALA: 1/1.000 — 0 10 20 30 — EN ORIGINAL UNE A-1 — GRÁFICA

TÍTULO DEL PROYECTO: PROYECTO DE TRAZADO Y CONSTRUCCIÓN VARIANTE DE MALPARTIDA DE CÁCERES PROVINCIA DE CÁCERES "PRIMERA FASE CONSTRUCTIVA"

CLAVE: T2/12-CC-3520

Nº. PLANO: 2.14.2.1

DESIGNACIÓN: SOLUCIONES PROPUESTAS AL TRAFICO DURANTE LA EJECUCIÓN DE LAS OBRAS. FASE 1

FECHA: JUNIO 2018

HOJA 2 DE 19

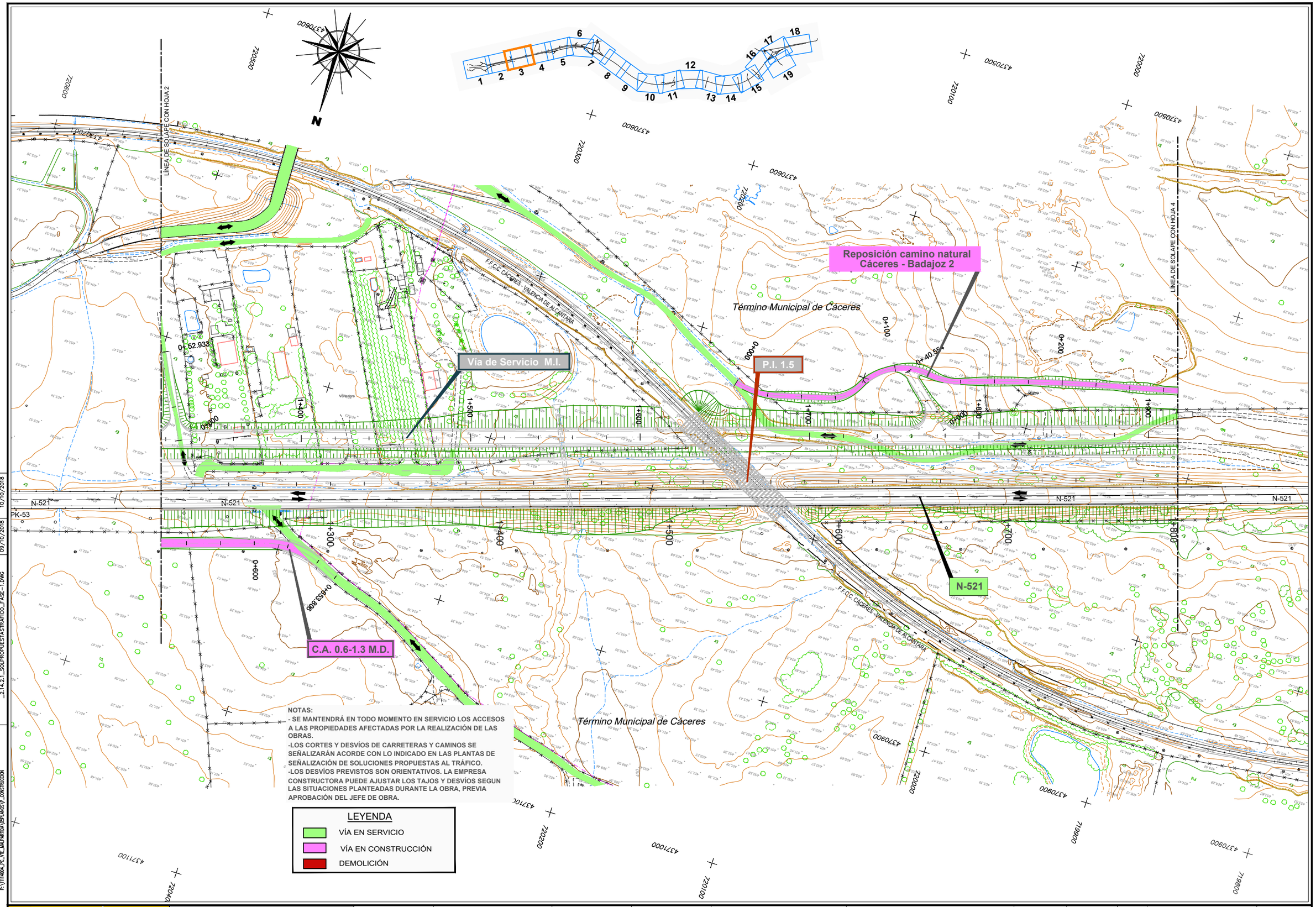

DIRECTORIO	P:\11114004_PC_VTE_MALPARTIDA\05PLANOS\P_CONSTRUCCION	
FICHERO	_2.14.2.1_SOLPROPUESTASTRAFICO_FASE-1.DWG	IMPRESO 10/10/2018
REVISION	09/10/2018	

GOBIERNO DE ESPAÑA — MINISTERIO DE FOMENTO

SECRETARÍA DE ESTADO DE INFRAESTRUCTURAS, TRANSPORTE Y VIVIENDA
SECRETARÍA GENERAL DE INFRAESTRUCTURAS
DIRECCIÓN GENERAL DE CARRETERAS
DEMARCACIÓN DE CARRETERAS DEL ESTADO EN EXTREMADURA

CONSULTOR / ES: acciona ingeniería

LOS I.C.C.P AUTORES DEL PROYECTO: JOSÉ CARLOS RUBIO MATILLA — JAVIER ENRIQUEZ RODRIGUEZ

EL I.C.C.P. DIRECTOR DEL PROYECTO: FERNANDO PEDRAZO MAJARREZ

EXAMINADO EL INGENIERO JEFE DE LA DEMARCACIÓN: JOSÉ MANUEL BLANCO SEGARRA

ESCALA: 1/1.000 — EN ORIGINAL UNE A-1 — 0 10 20 30 GRÁFICA

TÍTULO DEL PROYECTO: PROYECTO DE TRAZADO Y CONSTRUCCIÓN VARIANTE DE MALPARTIDA DE CÁCERES PROVINCIA DE CÁCERES "PRIMERA FASE CONSTRUCTIVA"

CLAVE: T2/12-CC-3520

Nº. PLANO: 2.14.2.1

DESIGNACIÓN: SOLUCIONES PROPUESTAS AL TRAFICO DURANTE LA EJECUCIÓN DE LAS OBRAS. FASE 1

FECHA: JUNIO 2018

HOJA 3 DE 19

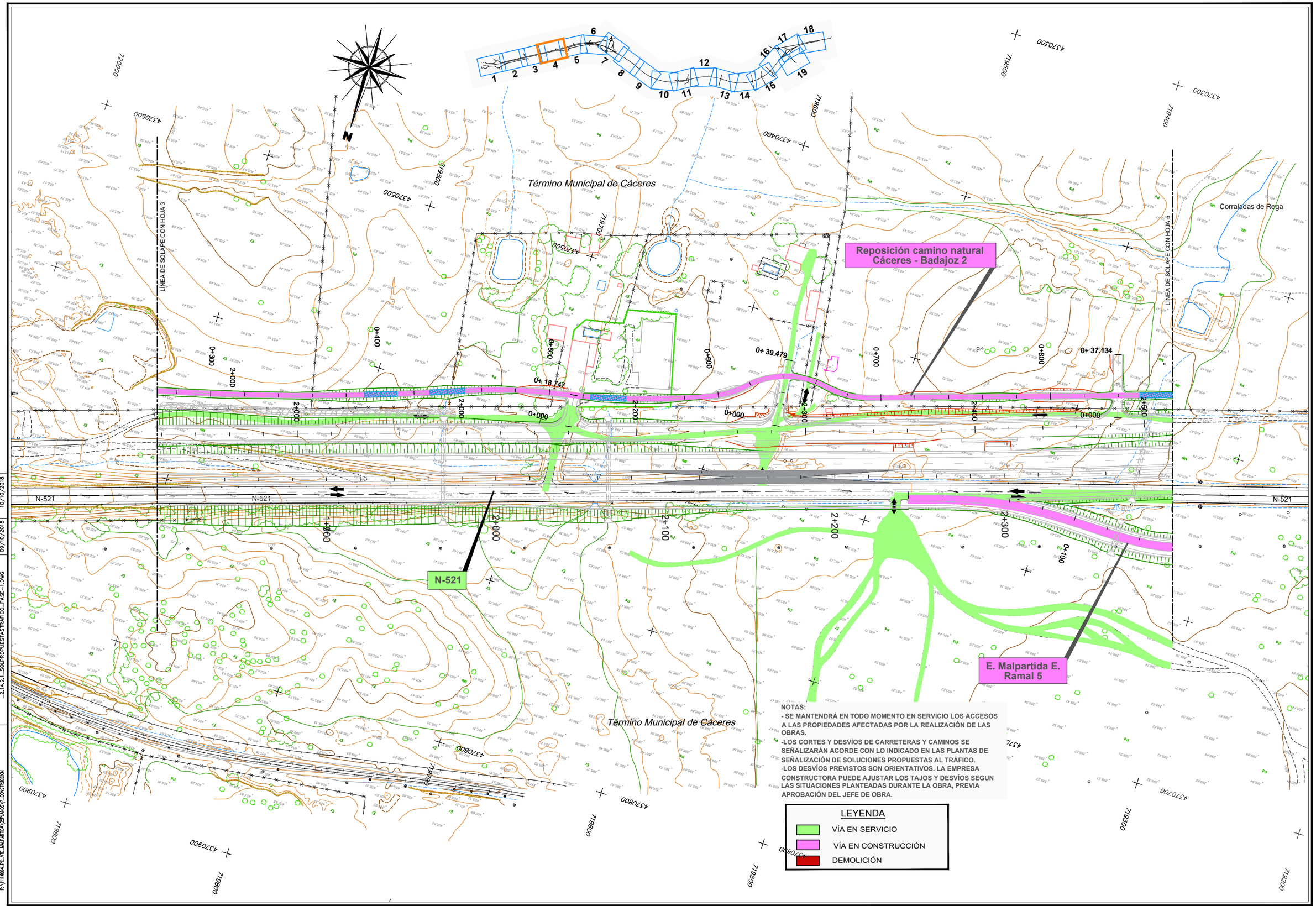

IMPRESO	10/10/2018
REVISION	09/10/2018
FICHERO	_2.14.2.1_SOLPROPUESTASTRAFICO_FASE-1.DWG
DIRECTORIO	P:\1511400A_PC_VTE_MALPARTIDA\02PLANOS\P_CONSTRUCCION

GOBIERNO DE ESPAÑA

MINISTERIO DE FOMENTO

SECRETARÍA DE ESTADO DE INFRAESTRUCTURAS, TRANSPORTE Y VIVIENDA
SECRETARÍA GENERAL DE INFRAESTRUCTURAS
DIRECCIÓN GENERAL DE CARRETERAS
DEMARCACIÓN DE CARRETERAS DEL ESTADO EN EXTREMADURA

CONSULTOR / ES: acciona Ingeniería

LOS I.C.C.P AUTORES DEL PROYECTO: JOSÉ CARLOS RUBIO MATILLA, JAVIER ENRIQUEZ RODRIGUEZ

EL I.C.C.P. DIRECTOR DEL PROYECTO: FERNANDO PEDRAZO MAJARREZ

EXAMINADO EL INGENIERO JEFE DE LA DEMARCACIÓN: JOSÉ MANUEL BLANCO SEGARRA

ESCALA: 1/1.000 — EN ORIGINAL UNE A-1 — 0 10 20 30 GRÁFICA

TÍTULO DEL PROYECTO: PROYECTO DE TRAZADO Y CONSTRUCCIÓN VARIANTE DE MALPARTIDA DE CÁCERES PROVINCIA DE CÁCERES "PRIMERA FASE CONSTRUCTIVA"

CLAVE: T2/12-CC-3520

Nº. PLANO: 2.14.2.1

DESIGNACIÓN: SOLUCIONES PROPUESTAS AL TRAFICO DURANTE LA EJECUCIÓN DE LAS OBRAS. FASE 1

FECHA: JUNIO 2018

HOJA 4 DE 19

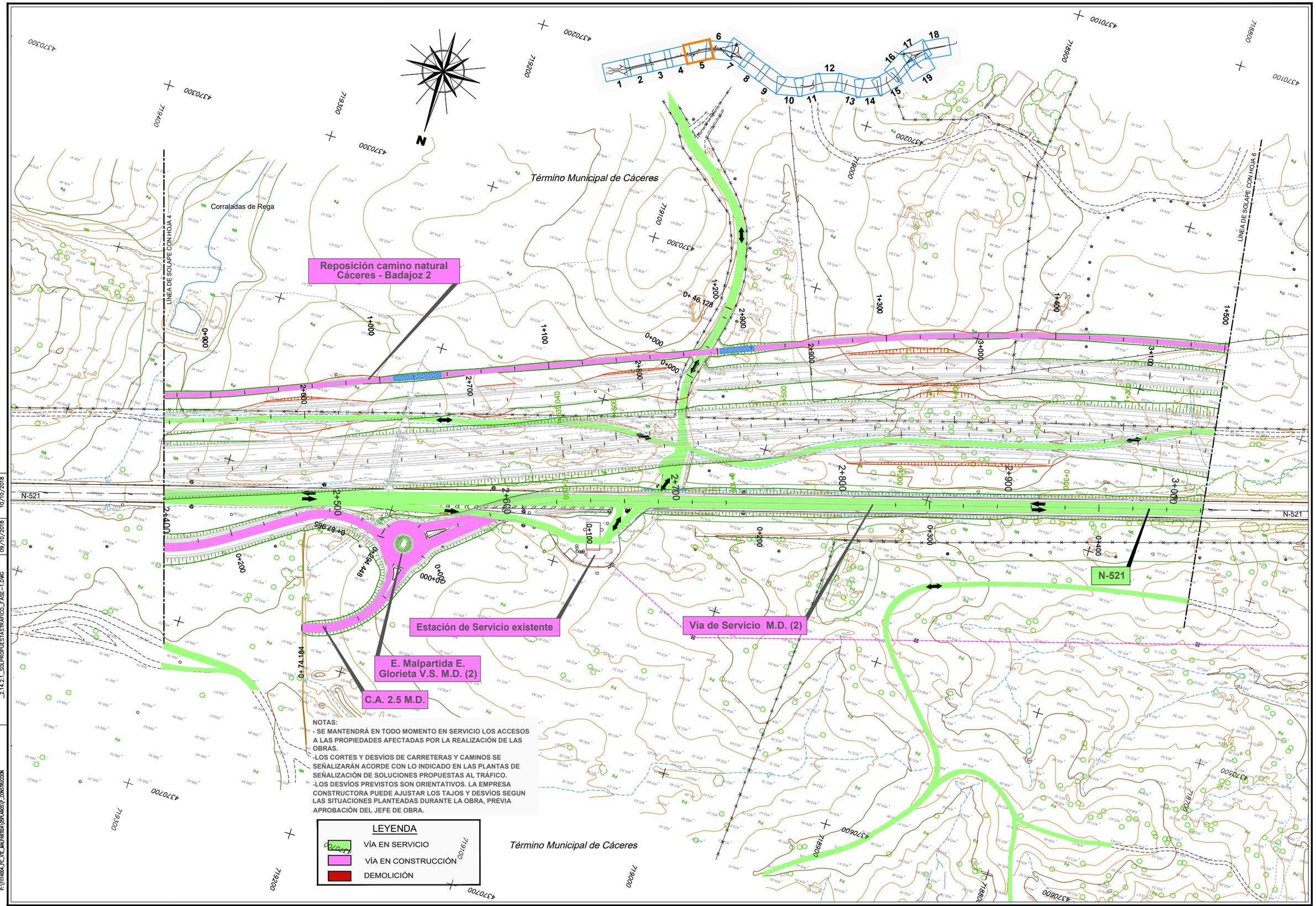

NOTAS:
- SE MANTENDRÁ EN TODO MOMENTO EN SERVICIO LOS ACCESOS A LAS PROPIEDADES AFECTADAS POR LA REALIZACIÓN DE LAS OBRAS.
-LOS CORTES Y DESVÍOS DE CARRETERAS Y CAMINOS SE SEÑALIZARÁN ACORDE CON LO INDICADO EN LAS PLANTAS DE SEÑALIZACIÓN DE SOLUCIONES PROPUESTAS AL TRÁFICO.
-LOS DESVÍOS PREVISTOS SON ORIENTATIVOS. LA EMPRESA CONSTRUCTORA PUEDE AJUSTAR LOS TAJOS Y DESVÍOS SEGUN LAS SITUACIONES PLANTEADAS DURANTE LA OBRA, PREVIA APROBACIÓN DEL JEFE DE OBRA.

DIRECTORIO	P:\1111404_PC_VTE_MALPARTIDA\05PLANOS\P_CONSTRUCCION	FICHERO	_2.14.2.1_SOLPROPUESTASTRAFICO_FASE-1.DWG
REVISIÓN	09/10/2018	IMPRESO	10/10/2018

GOBIERNO DE ESPAÑA — MINISTERIO DE FOMENTO

SECRETARÍA DE ESTADO DE INFRAESTRUCTURAS, TRANSPORTE Y VIVIENDA
SECRETARÍA GENERAL DE INFRAESTRUCTURAS
DIRECCIÓN GENERAL DE CARRETERAS
DEMARCACIÓN DE CARRETERAS DEL ESTADO EN EXTREMADURA

CONSULTOR / ES: acciona Ingeniería

LOS I.C.C.P AUTORES DEL PROYECTO: JOSÉ CARLOS RUBIO MATILLA, JAVIER ENRIQUEZ RODRIGUEZ

EL I.C.C.P. DIRECTOR DEL PROYECTO: FERNANDO PEDRAZO MAJARREZ

EXAMINADO EL INGENIERO JEFE DE LA DEMARCACIÓN: JOSÉ MANUEL BLANCO SEGARRA

ESCALA: 1/1.000 — EN ORIGINAL UNE A-1 — 0 10 20 30 GRÁFICA

TÍTULO DEL PROYECTO: PROYECTO DE TRAZADO Y CONSTRUCCIÓN VARIANTE DE MALPARTIDA DE CÁCERES PROVINCIA DE CÁCERES "PRIMERA FASE CONSTRUCTIVA"

CLAVE: T2/12-CC-3520

Nº. PLANO: 2.14.2.1

DESIGNACIÓN: SOLUCIONES PROPUESTAS AL TRAFICO DURANTE LA EJECUCIÓN DE LAS OBRAS. FASE 1

FECHA: JUNIO 2018

HOJA 5 DE 19

Reposición camino natural Cáceres - Badajoz 2

C.A. 3.2 M.I.

C.A. 3.1 M.I.

EJECUCIÓN DE OBRA MEDIANTE CORTES INTERMITENTES DE TRÁFICO Y PUESTA EN SERVICIO EN EL FINAL DE CONSTRUCCIÓN DEL CAMINO NATURAL

N-521

C.A. 3.5 M.I.

Vía de Servicio M.D. (2)

Término Municipal de Cáceres

LINEA DE SOLAPE CON HOJA 5

NOTAS:
- SE MANTENDRÁ EN TODO MOMENTO EN SERVICIO LOS ACCE
A LAS PROPIEDADES AFECTADAS POR LA REALIZACIÓN DE L
OBRAS.
-LOS CORTES Y DESVÍOS DE CARRETERAS Y CAMINOS SE
SEÑALIZARÁN ACORDE CON LO INDICADO EN LAS PLANTAS
SEÑALIZACIÓN DE SOLUCIONES PROPUESTAS AL TRÁFICO
-LOS DESVÍOS PREVISTOS SON ORIENTATIVOS. LA EMPRE
CONSTRUCTORA PUEDE AJUSTAR LOS TAJOS Y DESVÍOS
LAS SITUACIONES PLANTEADAS DURANTE LA OBRA, PRE
APROBACIÓN DEL JEFE DE OBRA.

LEYENDA
- VÍA EN SERVICIO
- VÍA EN CONSTRUCCIÓN
- DEMOLICIÓN

DIRECTORIO	P:\1111400A_PC_VTE_MALPARTIDA\05PLANOS\P_CONSTRUCCION	FICHERO	_2.14.2.1_SOLPROPUESTASTRAFICO_FASE-1.DWG
REVISION	09/10/2018	IMPRESO	10/10/2018

GOBIERNO DE ESPAÑA — MINISTERIO DE FOMENTO

SECRETARÍA DE ESTADO DE INFRAESTRUCTURAS, TRANSPORTE Y VIVIENDA
SECRETARÍA GENERAL DE INFRAESTRUCTURAS
DIRECCIÓN GENERAL DE CARRETERAS
DEMARCACIÓN DE CARRETERAS DEL ESTADO EN EXTREMADURA

CONSULTOR / ES: acciona Ingeniería

LOS I.C.C.P AUTORES DEL PROYECTO: JOSÉ CARLOS RUBIO MATILLA, JAVIER ENRIQUEZ RODRIGUEZ

EL I.C.C.P. DIRECTOR DEL PROYECTO: FERNANDO PEDRAZO MAJARREZ

EXAMINADO EL INGENIERO JEFE DE LA DEMARCACIÓN: JOSÉ MANUEL BLANCO SEGARRA

ESCALA: 1/1.000 — 0 10 20 30 — EN ORIGINAL UNE A-1 — GRÁFICA

TÍTULO DEL PROYECTO: PROYECTO DE TRAZADO Y CONSTRUCCIÓN VARIANTE DE MALPARTIDA DE CÁCERES PROVINCIA DE CÁCERES "PRIMERA FASE CONSTRUCTIVA"

CLAVE: T2/12-CC-3520

Nº. PLANO: 2.14.2.1

DESIGNACIÓN: SOLUCIONES PROPUESTAS AL TRAFICO DURANTE LA EJECUCIÓN DE LAS OBRAS. FASE 1

FECHA: JUNIO 2018

HOJA 6 DE 19

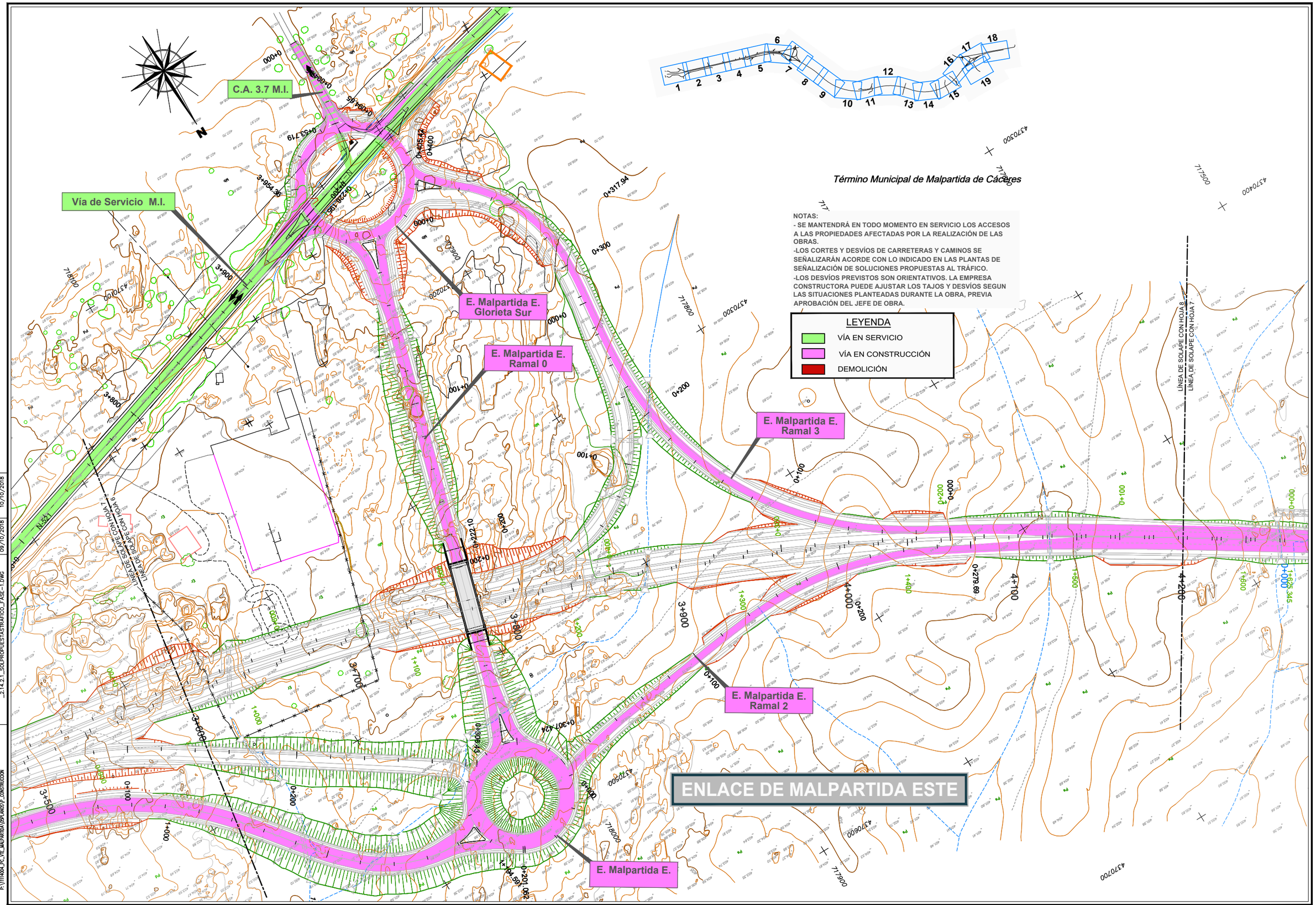

DIRECTORIO	FICHERO	REVISION	IMPRESO
P:\1114004_PC_VTE_JAN\PARTIDA\05PLANOS\P_CONSTRUCCION	_2.14.2.1_SOLPROPUESTASTRAFICO_FASE-1.DWG	09/10/2018	10/10/2018

GOBIERNO DE ESPAÑA

MINISTERIO DE FOMENTO

SECRETARÍA DE ESTADO DE INFRAESTRUCTURAS, TRANSPORTE Y VIVIENDA
SECRETARÍA GENERAL DE INFRAESTRUCTURAS
DIRECCIÓN GENERAL DE CARRETERAS
DEMARCACIÓN DE CARRETERAS DEL ESTADO EN EXTREMADURA

CONSULTOR / ES: acciona Ingeniería

LOS I.C.C.P AUTORES DEL PROYECTO: JOSÉ CARLOS RUBIO MATILLA, JAVIER ENRIQUEZ RODRIGUEZ

EL I.C.C.P. DIRECTOR DEL PROYECTO: FERNANDO PEDRAZO MAJARREZ

EXAMINADO EL INGENIERO JEFE DE LA DEMARCACIÓN: JOSÉ MANUEL BLANCO SEGARRA

ESCALA: 1/1.000 — EN ORIGINAL UNE A-1 — 0 10 20 30 GRÁFICA

TÍTULO DEL PROYECTO: PROYECTO DE TRAZADO Y CONSTRUCCIÓN VARIANTE DE MALPARTIDA DE CÁCERES PROVINCIA DE CÁCERES "PRIMERA FASE CONSTRUCTIVA"

CLAVE: T2/12-CC-3520

Nº. PLANO: 2.14.2.1

DESIGNACIÓN: SOLUCIONES PROPUESTAS AL TRAFICO DURANTE LA EJECUCIÓN DE LAS OBRAS. FASE 1

FECHA: JUNIO 2018

HOJA 7 DE 19

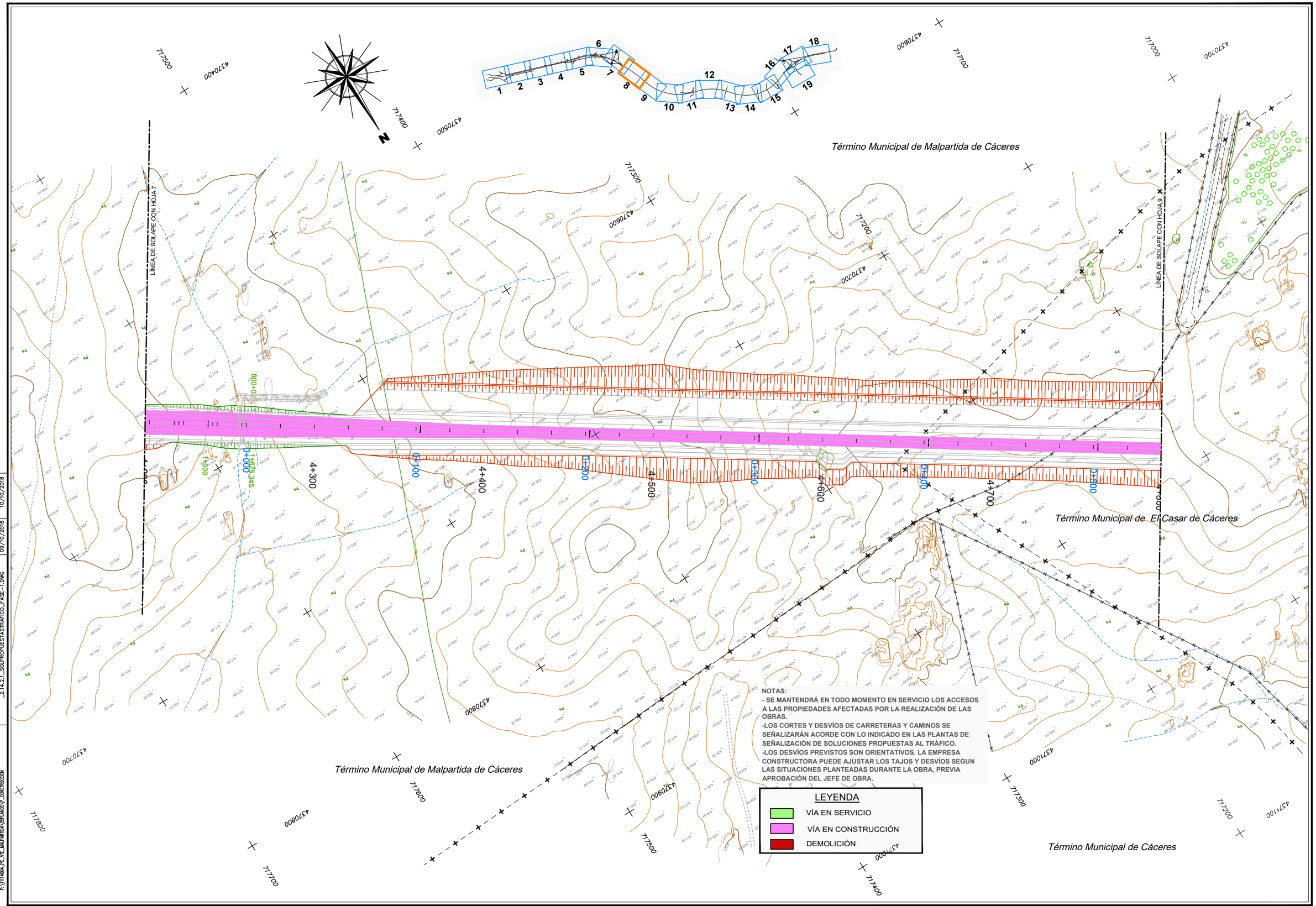

DIRECTORIO	FICHERO	REVISION	IMPRESO
P:\1111400A_PC_VTE_MALPARTIDA\05PLANOS\P_CONSTRUCCION	_2.14.2.1_SOLPROPUESTASTRAFICO_FASE-1.DWG	09/10/2018	10/10/2018

GOBIERNO DE ESPAÑA	MINISTERIO DE FOMENTO	SECRETARÍA DE ESTADO DE INFRAESTRUCTURAS, TRANSPORTE Y VIVIENDA SECRETARÍA GENERAL DE INFRAESTRUCTURAS DIRECCIÓN GENERAL DE CARRETERAS DEMARCACIÓN DE CARRETERAS DEL ESTADO EN EXTREMADURA	CONSULTOR / ES: acciona Ingeniería	LOS I.C.C.P AUTORES DEL PROYECTO: JOSÉ CARLOS RUBIO MATILLA, JAVIER ENRIQUEZ RODRIGUEZ	EL I.C.C.P. DIRECTOR DEL PROYECTO: FERNANDO PEDRAZO MAJARREZ	EXAMINADO EL INGENIERO JEFE DE LA DEMARCACIÓN: JOSÉ MANUEL BLANCO SEGARRA	ESCALA: 1/1.000 EN ORIGINAL UNE A-1	0 10 20 30 GRÁFICA	TÍTULO DEL PROYECTO: PROYECTO DE TRAZADO Y CONSTRUCCIÓN VARIANTE DE MALPARTIDA DE CÁCERES PROVINCIA DE CÁCERES "PRIMERA FASE CONSTRUCTIVA"	CLAVE: T2/12-CC-3520	Nº. PLANO: 2.14.2.1	DESIGNACIÓN: SOLUCIONES PROPUESTAS AL TRAFICO DURANTE LA EJECUCIÓN DE LAS OBRAS. FASE 1	FECHA: JUNIO 2018 HOJA 8 DE 19

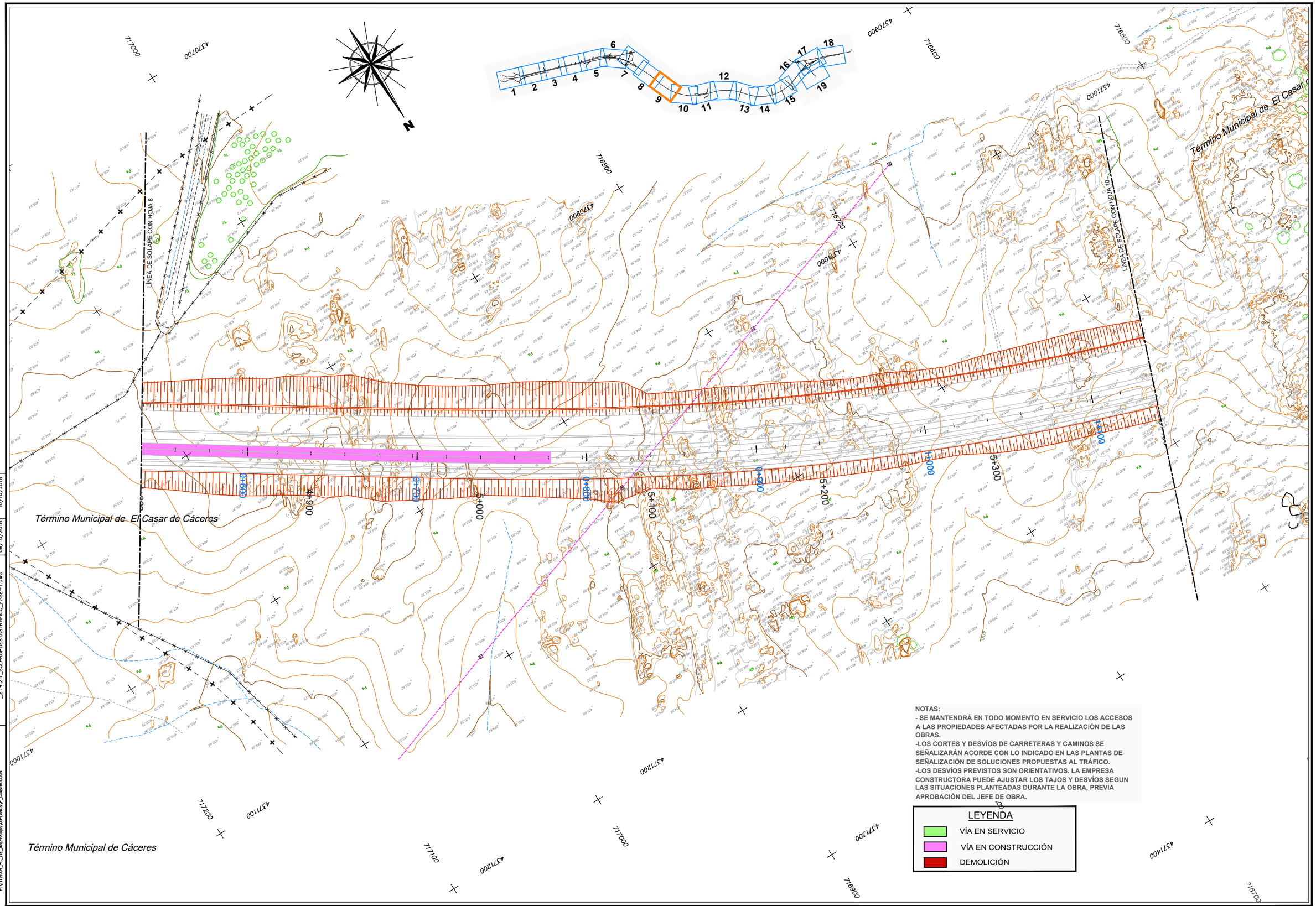

DIRECTORIO	FICHERO	REVISION	IMPRESO
P:\1111404_PC_VTE_MALPARTIDA\DPLANOS\P_CONSTRUCCION	_2.14.2.1_SOLPROPUESTASTRAFICO_FASE-1.DWG	09/10/2018	10/10/2018

GOBIERNO DE ESPAÑA — MINISTERIO DE FOMENTO

SECRETARÍA DE ESTADO DE INFRAESTRUCTURAS, TRANSPORTE Y VIVIENDA
SECRETARÍA GENERAL DE INFRAESTRUCTURAS
DIRECCIÓN GENERAL DE CARRETERAS
DEMARCACIÓN DE CARRETERAS DEL ESTADO EN EXTREMADURA

CONSULTOR / ES: acciona Ingeniería

LOS I.C.C.P AUTORES DEL PROYECTO: JOSÉ CARLOS RUBIO MATILLA — JAVIER ENRIQUEZ RODRIGUEZ

EL I.C.C.P. DIRECTOR DEL PROYECTO: FERNANDO PEDRAZO MAJARREZ

EXAMINADO EL INGENIERO JEFE DE LA DEMARCACIÓN: JOSÉ MANUEL BLANCO SEGARRA

ESCALA: 1/1.000 — EN ORIGINAL UNE A-1 — 0 10 20 30 GRÁFICA

TÍTULO DEL PROYECTO: PROYECTO DE TRAZADO Y CONSTRUCCIÓN VARIANTE DE MALPARTIDA DE CÁCERES PROVINCIA DE CÁCERES "PRIMERA FASE CONSTRUCTIVA"

CLAVE: T2/12-CC-3520

Nº. PLANO: 2.14.2.1

DESIGNACIÓN: SOLUCIONES PROPUESTAS AL TRAFICO DURANTE LA EJECUCIÓN DE LAS OBRAS. FASE 1

FECHA: JUNIO 2018

HOJA 9 DE 19

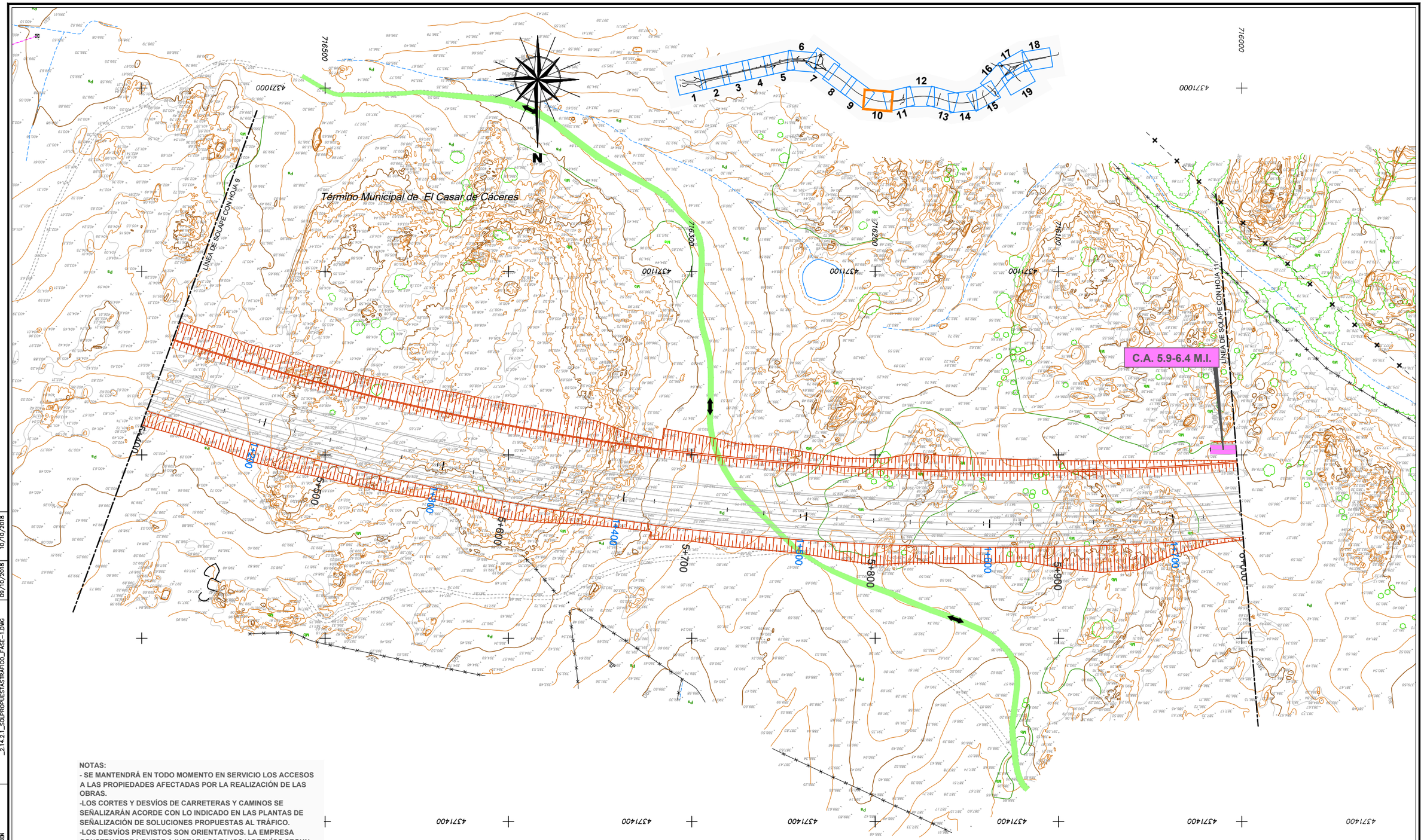

Término Municipal de El Casar de Cáceres

NOTAS:

- SE MANTENDRÁ EN TODO MOMENTO EN SERVICIO LOS ACCESOS A LAS PROPIEDADES AFECTADAS POR LA REALIZACIÓN DE LAS OBRAS.
-LOS CORTES Y DESVÍOS DE CARRETERAS Y CAMINOS SE SEÑALIZARÁN ACORDE CON LO INDICADO EN LAS PLANTAS DE SEÑALIZACIÓN DE SOLUCIONES PROPUESTAS AL TRÁFICO.
-LOS DESVÍOS PREVISTOS SON ORIENTATIVOS. LA EMPRESA CONSTRUCTORA PUEDE AJUSTAR LOS TAJOS Y DESVÍOS SEGUN LAS SITUACIONES PLANTEADAS DURANTE LA OBRA, PREVIA APROBACIÓN DEL JEFE DE OBRA.

LEYENDA

- VÍA EN SERVICIO
- VÍA EN CONSTRUCCIÓN
- DEMOLICIÓN

DIRECTORIO	FICHERO	REVISION	IMPRESO
P:\1111400A_PC_VTE_MALPARTIDA\OBRA\ANEXOS\P_CONSTRUCCION	_2.14.2.1_SOLPROPUESTASTRAFICO_FASE-1.DWG	09/10/2018	10/10/2018

GOBIERNO DE ESPAÑA | MINISTERIO DE FOMENTO

SECRETARÍA DE ESTADO DE INFRAESTRUCTURAS, TRANSPORTE Y VIVIENDA
SECRETARÍA GENERAL DE INFRAESTRUCTURAS
DIRECCIÓN GENERAL DE CARRETERAS
DEMARCACIÓN DE CARRETERAS DEL ESTADO EN EXTREMADURA

CONSULTOR / ES: acciona Ingeniería

LOS I.C.C.P AUTORES DEL PROYECTO: JOSÉ CARLOS RUBIO MATILLA, JAVIER ENRIQUEZ RODRIGUEZ

EL I.C.C.P. DIRECTOR DEL PROYECTO: FERNANDO PEDRAZO MAJARREZ

EXAMINADO EL INGENIERO JEFE DE LA DEMARCACIÓN: JOSÉ MANUEL BLANCO SEGARRA

ESCALA: 1/1.000 — EN ORIGINAL UNE A-1 — 0 10 20 30 GRÁFICA

TÍTULO DEL PROYECTO: PROYECTO DE TRAZADO Y CONSTRUCCIÓN VARIANTE DE MALPARTIDA DE CÁCERES PROVINCIA DE CÁCERES "PRIMERA FASE CONSTRUCTIVA"

CLAVE: T2/12-CC-3520

Nº. PLANO: 2.14.2.1

DESIGNACIÓN: SOLUCIONES PROPUESTAS AL TRAFICO DURANTE LA EJECUCIÓN DE LAS OBRAS. FASE 1

FECHA: JUNIO 2018

HOJA 10 DE 19

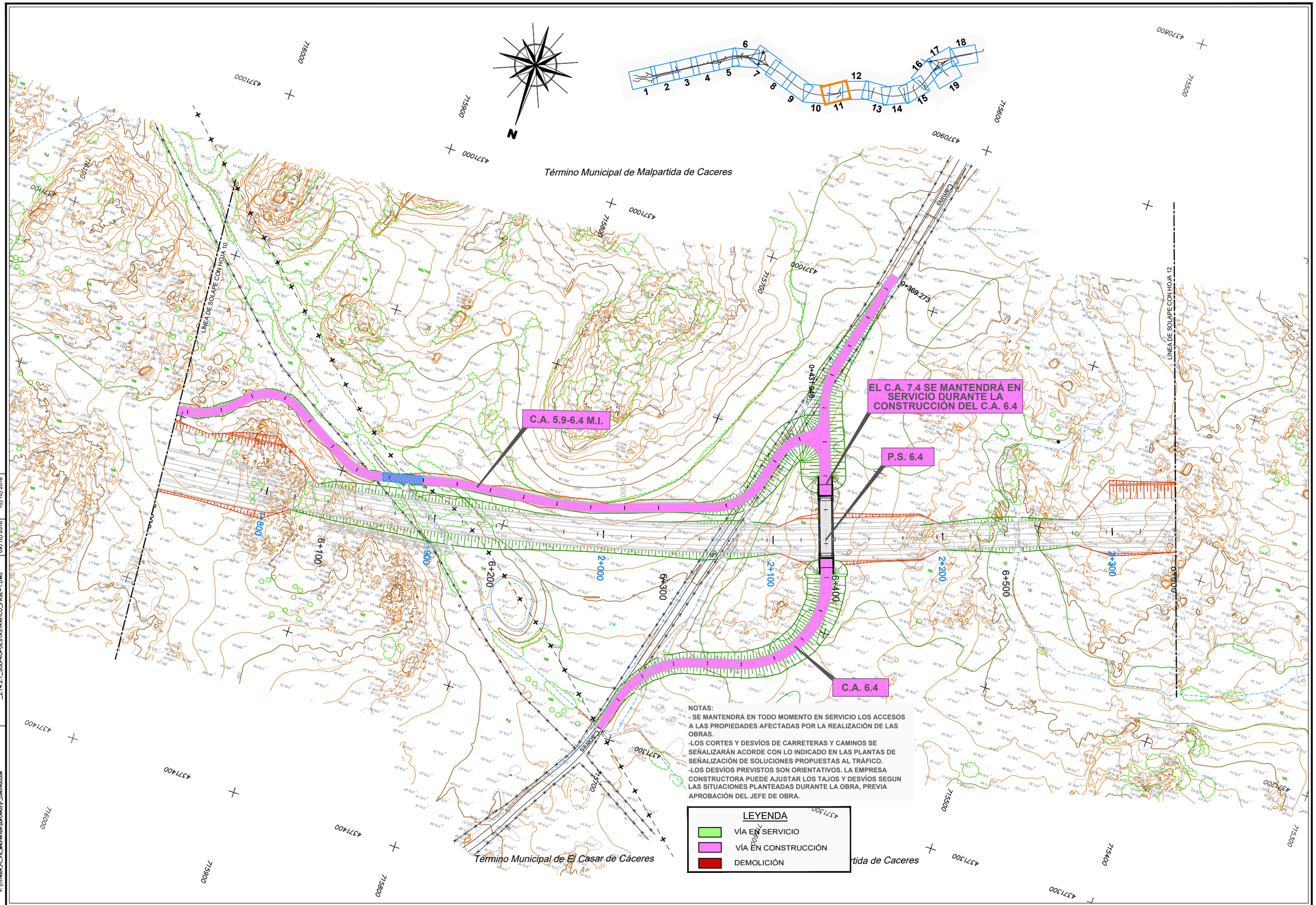

NOTAS:
- SE MANTENDRÁ EN TODO MOMENTO EN SERVICIO LOS ACCESOS A LAS PROPIEDADES AFECTADAS POR LA REALIZACIÓN DE LAS OBRAS.
-LOS CORTES Y DESVÍOS DE CARRETERAS Y CAMINOS SE SEÑALIZARÁN ACORDE CON LO INDICADO EN LAS PLANTAS DE SEÑALIZACIÓN DE SOLUCIONES PROPUESTAS AL TRÁFICO.
-LOS DESVÍOS PREVISTOS SON ORIENTATIVOS. LA EMPRESA CONSTRUCTORA PUEDE AJUSTAR LOS TAJOS Y DESVÍOS SEGUN LAS SITUACIONES PLANTEADAS DURANTE LA OBRA, PREVIA APROBACIÓN DEL JEFE DE OBRA.

IMPRESO	10/10/2018		
REVISION	09/10/2018		
FICHERO	_2.14.2.1_SOLPROPUESTASTRAFICO_FASE-1.DWG		
DIRECTORIO	P:\1H140A_PC_VIE_MALPARTIDA\05PLANOS\P_CONSTRUCCION		

GOBIERNO DE ESPAÑA — MINISTERIO DE FOMENTO

SECRETARÍA DE ESTADO DE INFRAESTRUCTURAS, TRANSPORTE Y VIVIENDA
SECRETARÍA GENERAL DE INFRAESTRUCTURAS
DIRECCIÓN GENERAL DE CARRETERAS
DEMARCACIÓN DE CARRETERAS DEL ESTADO EN EXTREMADURA

CONSULTOR / ES: acciona ingeniería

LOS I.C.C.P AUTORES DEL PROYECTO: JOSÉ CARLOS RUBIO MATILLA — JAVIER ENRIQUEZ RODRIGUEZ

EL I.C.C.P. DIRECTOR DEL PROYECTO: FERNANDO PEDRAZO MAJARREZ

EXAMINADO EL INGENIERO JEFE DE LA DEMARCACIÓN: JOSÉ MANUEL BLANCO SEGARRA

ESCALA: 1/1.000 — EN ORIGINAL UNE A-1 — 0 10 20 30 GRÁFICA

TÍTULO DEL PROYECTO: PROYECTO DE TRAZADO Y CONSTRUCCIÓN VARIANTE DE MALPARTIDA DE CÁCERES PROVINCIA DE CÁCERES "PRIMERA FASE CONSTRUCTIVA"

CLAVE: T2/12-CC-3520

Nº. PLANO: 2.14.2.1

DESIGNACIÓN: SOLUCIONES PROPUESTAS AL TRAFICO DURANTE LA EJECUCIÓN DE LAS OBRAS. FASE 1

FECHA: JUNIO 2018

HOJA 11 DE 19

NOTAS:
- SE MANTENDRÁ EN TODO MOMENTO EN SERVICIO LOS ACCESOS A LAS PROPIEDADES AFECTADAS POR LA REALIZACIÓN DE LAS OBRAS.
-LOS CORTES Y DESVÍOS DE CARRETERAS Y CAMINOS SE SEÑALIZARÁN ACORDE CON LO INDICADO EN LAS PLANTAS DE SEÑALIZACIÓN DE SOLUCIONES PROPUESTAS AL TRÁFICO.
-LOS DESVÍOS PREVISTOS SON ORIENTATIVOS. LA EMPRESA CONSTRUCTORA PUEDE AJUSTAR LOS TAJOS Y DESVÍOS SEGUN LAS SITUACIONES PLANTEADAS DURANTE LA OBRA, PREVIA APROBACIÓN DEL JEFE DE OBRA.

LEYENDA
- VÍA EN SERVICIO
- VÍA EN CONSTRUCCIÓN
- DEMOLICIÓN

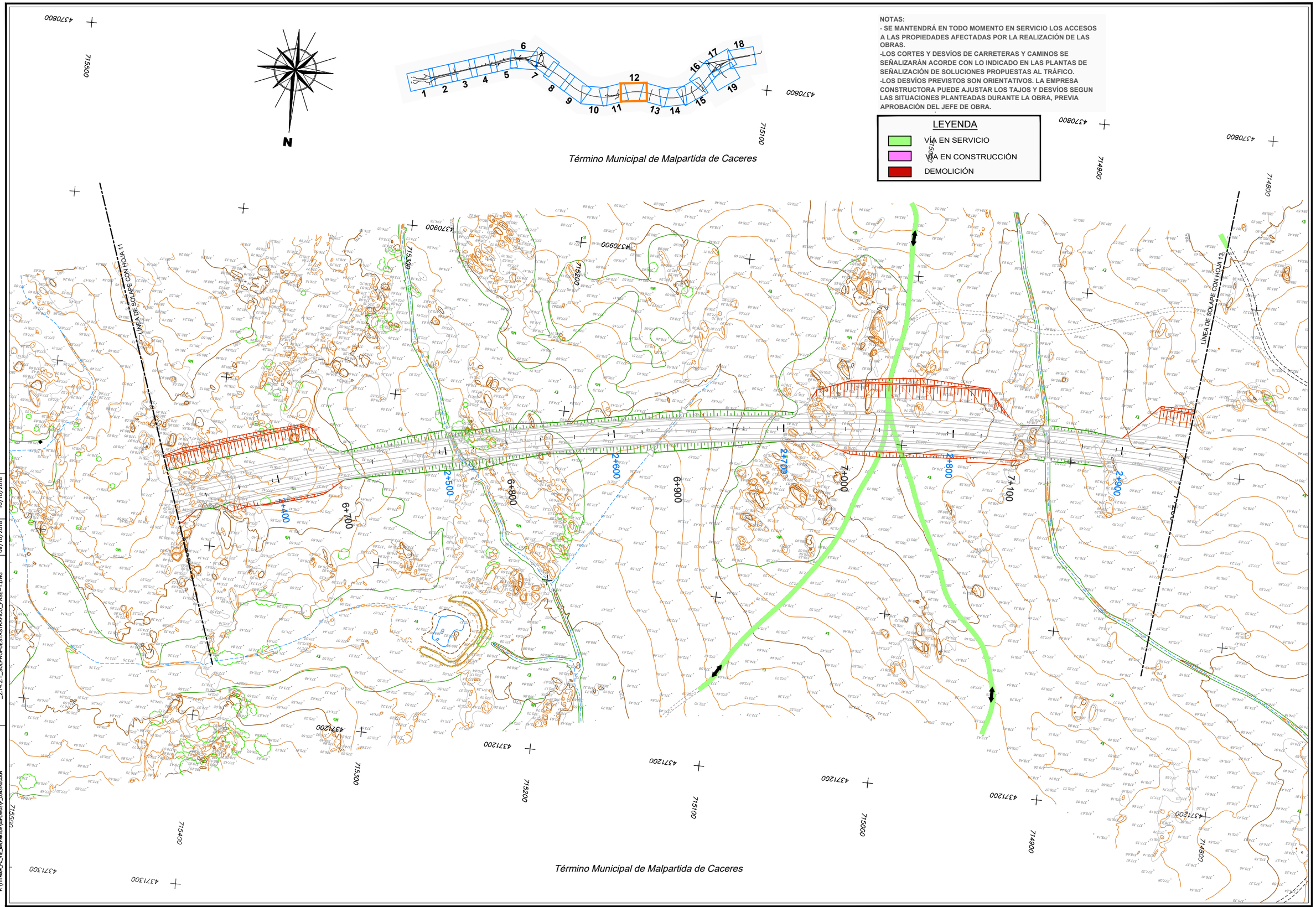

DIRECTORIO	P:\1314004_PC_VTE_MALPARTIDA\02PLANOS\P_CONSTRUCCION	
FICHERO	_2.14.2.1_SOLPROPUESTASTRAFICO_FASE-1.DWG	
REVISION	09/10/2018	IMPRESO 10/10/2018

GOBIERNO DE ESPAÑA | MINISTERIO DE FOMENTO

SECRETARÍA DE ESTADO DE INFRAESTRUCTURAS, TRANSPORTE Y VIVIENDA
SECRETARÍA GENERAL DE INFRAESTRUCTURAS
DIRECCIÓN GENERAL DE CARRETERAS
DEMARCACIÓN DE CARRETERAS DEL ESTADO EN EXTREMADURA

CONSULTOR / ES: acciona Ingeniería

LOS I.C.C.P AUTORES DEL PROYECTO: JOSÉ CARLOS RUBIO MATILLA, JAVIER ENRIQUEZ RODRIGUEZ

EL I.C.C.P. DIRECTOR DEL PROYECTO: FERNANDO PEDRAZO MAJARREZ

EXAMINADO EL INGENIERO JEFE DE LA DEMARCACIÓN: JOSÉ MANUEL BLANCO SEGARRA

ESCALA: 1/1.000 — EN ORIGINAL UNE A-1 — 0 10 20 30 GRÁFICA

TÍTULO DEL PROYECTO: PROYECTO DE TRAZADO Y CONSTRUCCIÓN VARIANTE DE MALPARTIDA DE CÁCERES PROVINCIA DE CÁCERES "PRIMERA FASE CONSTRUCTIVA"

CLAVE: T2/12-CC-3520

Nº. PLANO: 2.14.2.1

DESIGNACIÓN: SOLUCIONES PROPUESTAS AL TRAFICO DURANTE LA EJECUCIÓN DE LAS OBRAS. FASE 1

FECHA: JUNIO 2018

HOJA 12 DE 19

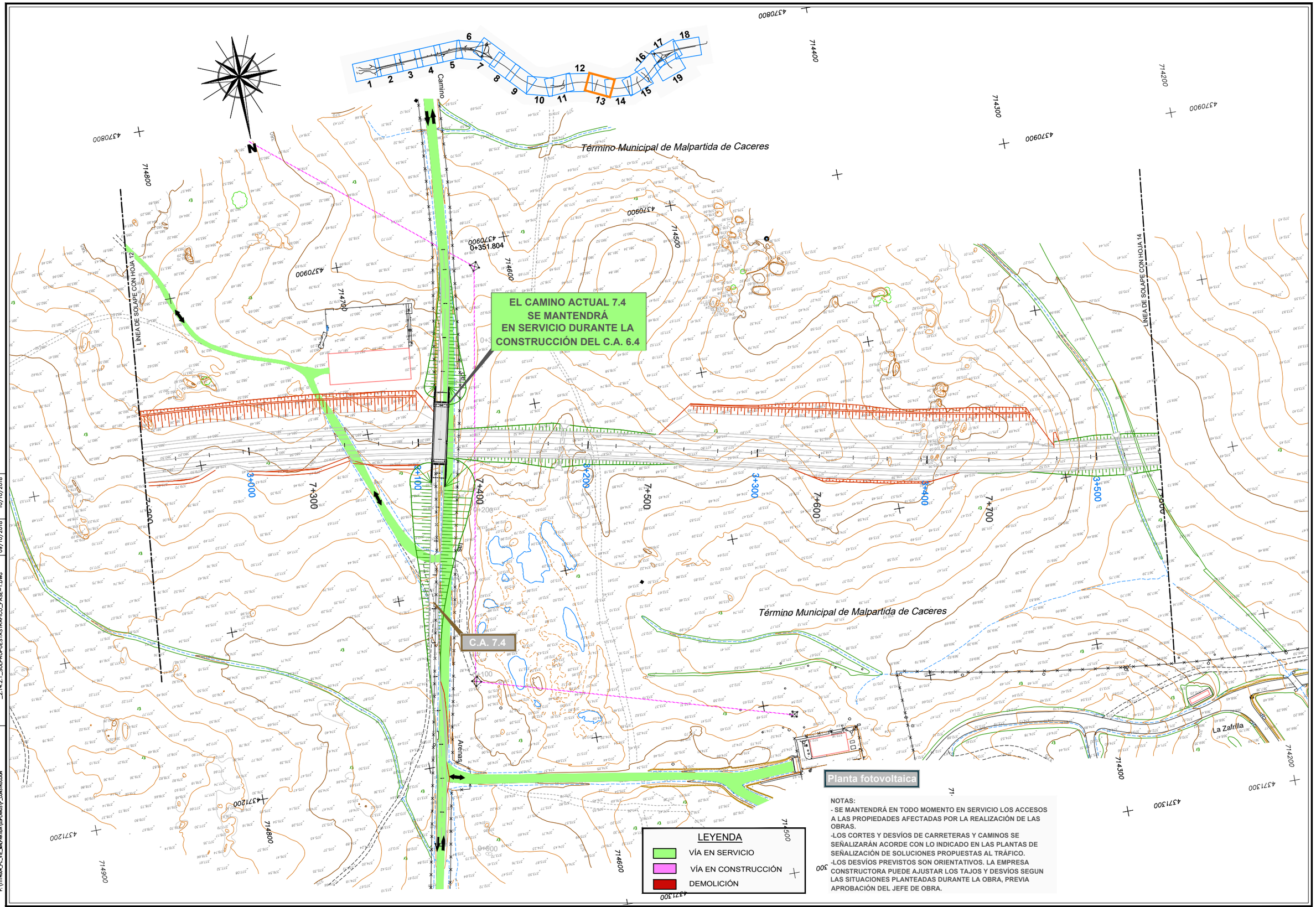

NOTAS:
- SE MANTENDRÁ EN TODO MOMENTO EN SERVICIO LOS ACCESOS A LAS PROPIEDADES AFECTADAS POR LA REALIZACIÓN DE LAS OBRAS.
-LOS CORTES Y DESVÍOS DE CARRETERAS Y CAMINOS SE SEÑALIZARÁN ACORDE CON LO INDICADO EN LAS PLANTAS DE SEÑALIZACIÓN DE SOLUCIONES PROPUESTAS AL TRÁFICO.
-LOS DESVÍOS PREVISTOS SON ORIENTATIVOS. LA EMPRESA CONSTRUCTORA PUEDE AJUSTAR LOS TAJOS Y DESVÍOS SEGUN LAS SITUACIONES PLANTEADAS DURANTE LA OBRA, PREVIA APROBACIÓN DEL JEFE DE OBRA.

DIRECTORIO	P:\1311404_PC_VTE_MALPARTIDA\02PLANOS\P_CONSTRUCCION	
FICHERO	_2.14.2.1_SOLPROPUESTASTRAFICO_FASE-1.DWG	
REVISION	09/10/2018	IMPRESO 10/10/2018

GOBIERNO DE ESPAÑA — MINISTERIO DE FOMENTO

SECRETARÍA DE ESTADO DE INFRAESTRUCTURAS, TRANSPORTE Y VIVIENDA
SECRETARÍA GENERAL DE INFRAESTRUCTURAS
DIRECCIÓN GENERAL DE CARRETERAS
DEMARCACIÓN DE CARRETERAS DEL ESTADO EN EXTREMADURA

CONSULTOR / ES: acciona Ingeniería

LOS I.C.C.P AUTORES DEL PROYECTO: JOSÉ CARLOS RUBIO MATILLA, JAVIER ENRIQUEZ RODRIGUEZ

EL I.C.C.P. DIRECTOR DEL PROYECTO: FERNANDO PEDRAZO MAJARREZ

EXAMINADO EL INGENIERO JEFE DE LA DEMARCACIÓN: JOSÉ MANUEL BLANCO SEGARRA

ESCALA: 1/1.000 — EN ORIGINAL UNE A-1 — 0 10 20 30 GRÁFICA

TÍTULO DEL PROYECTO: PROYECTO DE TRAZADO Y CONSTRUCCIÓN VARIANTE DE MALPARTIDA DE CÁCERES PROVINCIA DE CÁCERES "PRIMERA FASE CONSTRUCTIVA"

CLAVE: T2/12-CC-3520

Nº. PLANO: 2.14.2.1

DESIGNACIÓN: SOLUCIONES PROPUESTAS AL TRAFICO DURANTE LA EJECUCIÓN DE LAS OBRAS. FASE 1

FECHA: JUNIO 2018

HOJA 13 DE 19

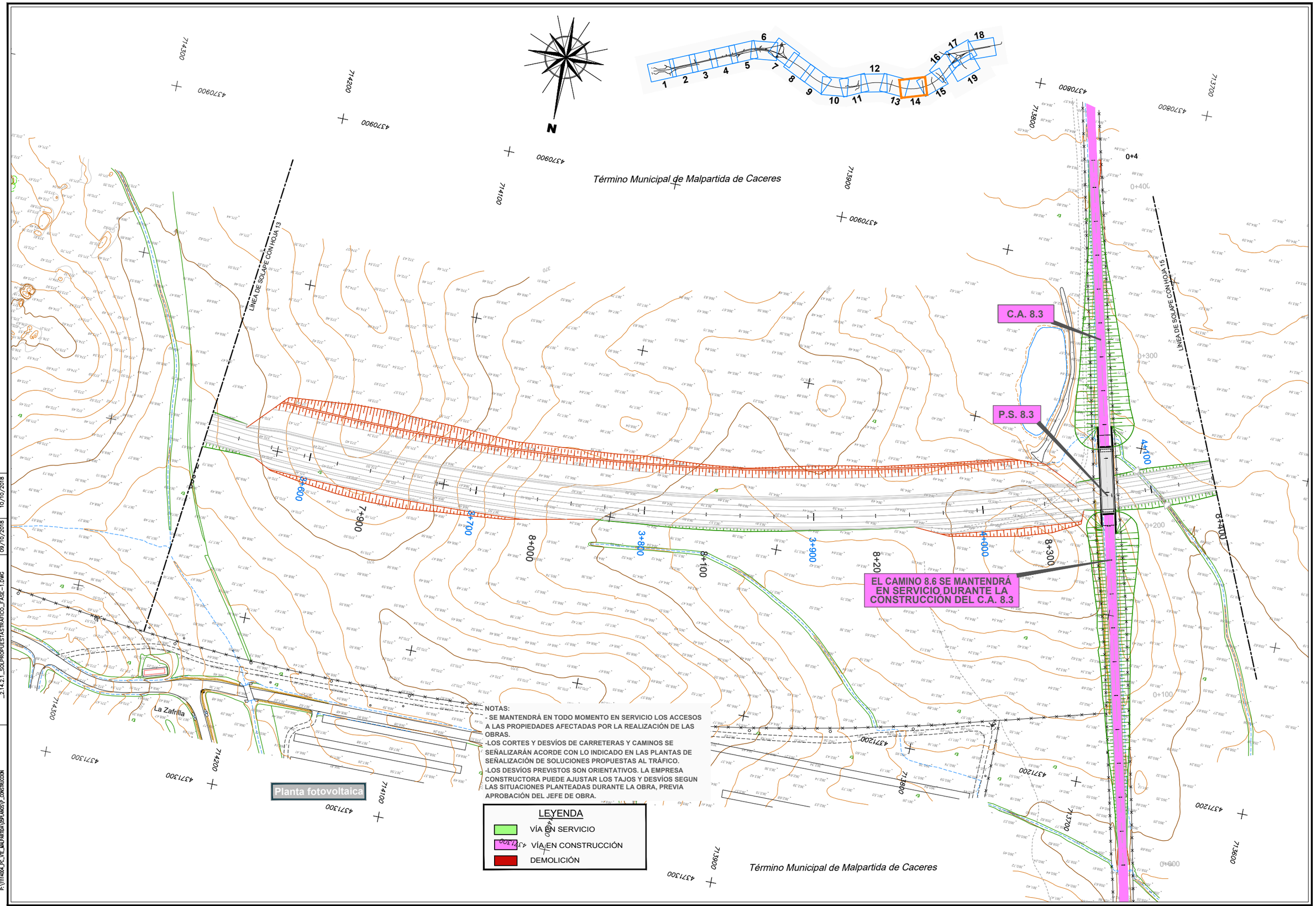

DIRECTORIO	FICHERO	REVISION	IMPRESO
P:\1114404_PC_VTE_MALPARTIDA\DPLANOS\P_CONSTRUCCION	_2.14.2.1_SOLPROPUESTASTRAFICO_FASE-1.DWG	09/10/2018	10/10/2018

GOBIERNO DE ESPAÑA — MINISTERIO DE FOMENTO

SECRETARÍA DE ESTADO DE INFRAESTRUCTURAS, TRANSPORTE Y VIVIENDA
SECRETARÍA GENERAL DE INFRAESTRUCTURAS
DIRECCIÓN GENERAL DE CARRETERAS
DEMARCACIÓN DE CARRETERAS DEL ESTADO EN EXTREMADURA

CONSULTOR / ES: acciona ingeniería

LOS I.C.C.P AUTORES DEL PROYECTO: JOSÉ CARLOS RUBIO MATILLA — JAVIER ENRIQUEZ RODRIGUEZ

EL I.C.C.P. DIRECTOR DEL PROYECTO: FERNANDO PEDRAZO MAJARREZ

EXAMINADO EL INGENIERO JEFE DE LA DEMARCACIÓN: JOSÉ MANUEL BLANCO SEGARRA

ESCALA: 1/1.000 — EN ORIGINAL UNE A-1 — 0 10 20 30 GRÁFICA

TÍTULO DEL PROYECTO: PROYECTO DE TRAZADO Y CONSTRUCCIÓN VARIANTE DE MALPARTIDA DE CÁCERES PROVINCIA DE CÁCERES "PRIMERA FASE CONSTRUCTIVA"

CLAVE: T2/12-CC-3520

Nº. PLANO: 2.14.2.1

DESIGNACIÓN: SOLUCIONES PROPUESTAS AL TRAFICO DURANTE LA EJECUCIÓN DE LAS OBRAS. FASE 1

FECHA: JUNIO 2018

HOJA 14 DE 19

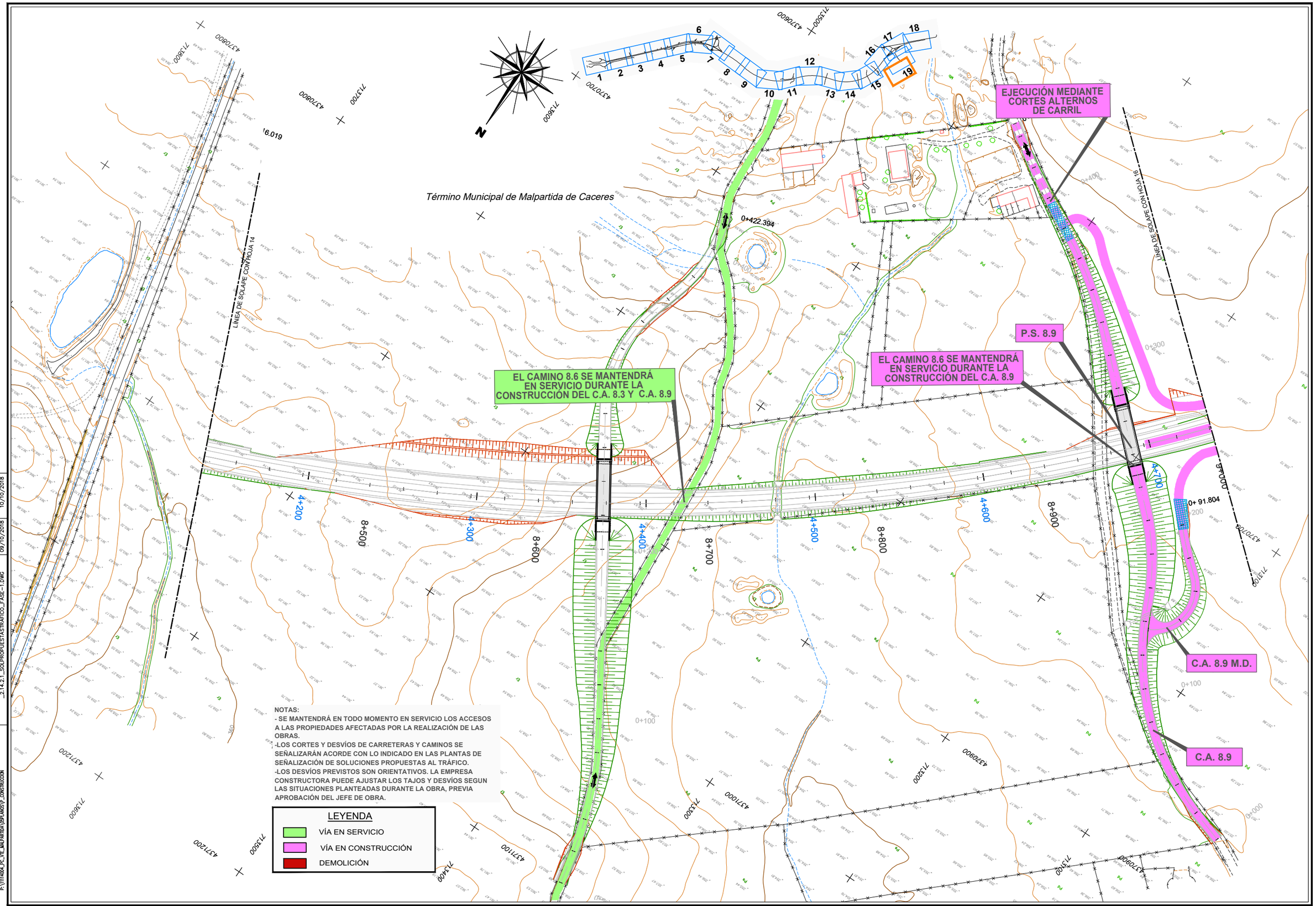

DIRECTORIO	FICHERO	REVISION	IMPRESO
P:\11114004_PC_VTE_MALPARTIDA\DPLANOS\P_CONSTRUCCION	_2.14.2.1_SOLPROPUESTASTRAFICO_FASE-1.DWG	09/10/2018	10/10/2018

GOBIERNO DE ESPAÑA — MINISTERIO DE FOMENTO

SECRETARÍA DE ESTADO DE INFRAESTRUCTURAS, TRANSPORTE Y VIVIENDA
SECRETARÍA GENERAL DE INFRAESTRUCTURAS
DIRECCIÓN GENERAL DE CARRETERAS
DEMARCACIÓN DE CARRETERAS DEL ESTADO EN EXTREMADURA

CONSULTOR / ES: acciona ingeniería

LOS I.C.C.P AUTORES DEL PROYECTO: JOSÉ CARLOS RUBIO MATILLA — JAVIER ENRIQUEZ RODRIGUEZ

EL I.C.C.P. DIRECTOR DEL PROYECTO: FERNANDO PEDRAZO MAJARREZ

EXAMINADO EL INGENIERO JEFE DE LA DEMARCACIÓN: JOSÉ MANUEL BLANCO SEGARRA

ESCALA: 1/1.000 — EN ORIGINAL UNE A-1 — 0 10 20 30 GRÁFICA

TÍTULO DEL PROYECTO: PROYECTO DE TRAZADO Y CONSTRUCCIÓN VARIANTE DE MALPARTIDA DE CÁCERES PROVINCIA DE CÁCERES "PRIMERA FASE CONSTRUCTIVA"

CLAVE: T2/12-CC-3520

Nº. PLANO: 2.14.2.1

DESIGNACIÓN: SOLUCIONES PROPUESTAS AL TRAFICO DURANTE LA EJECUCIÓN DE LAS OBRAS. FASE 1

FECHA: JUNIO 2018

HOJA 15 DE 19

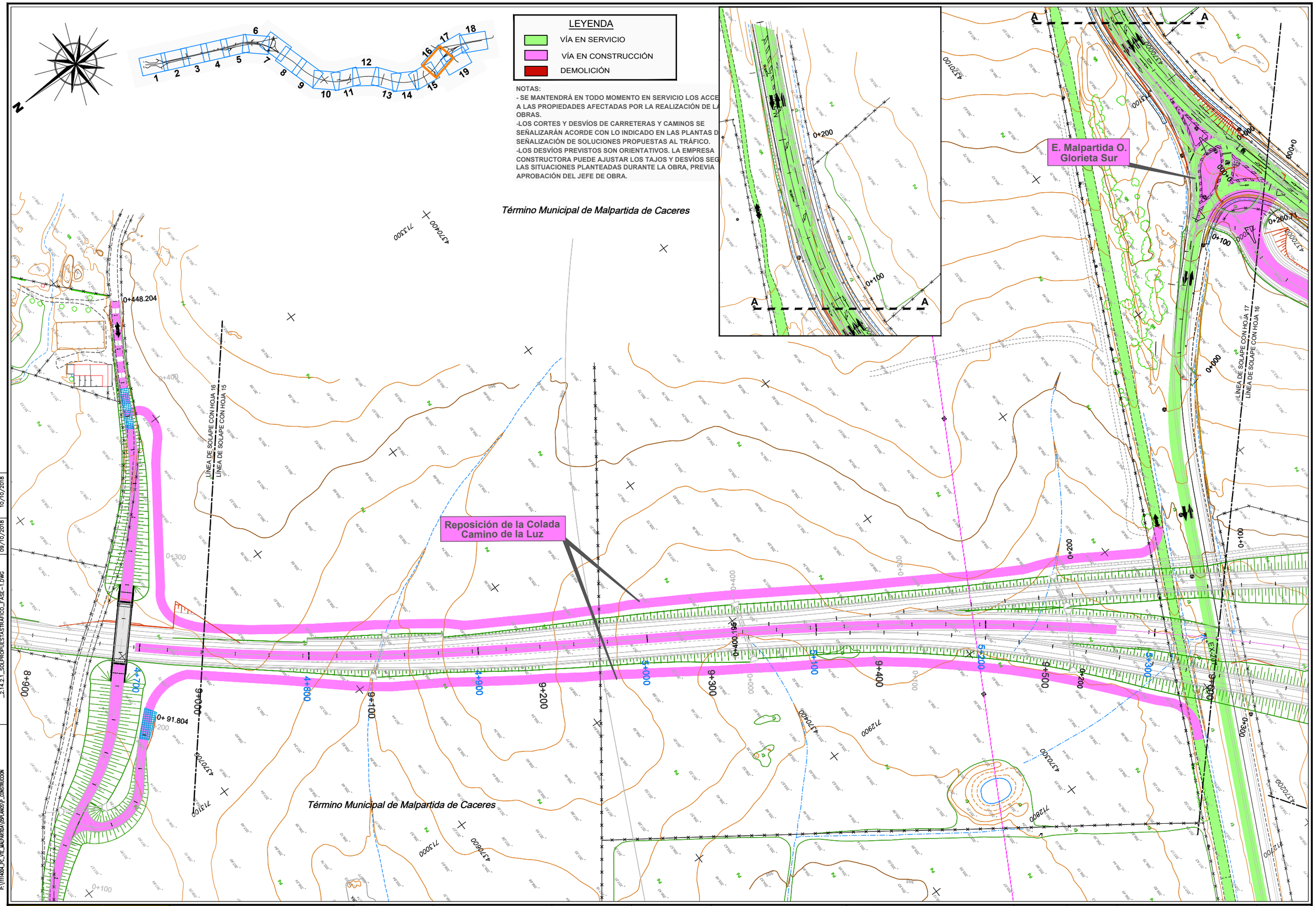

DIRECTORIO	FICHERO	REVISION	IMPRESO
P:\1114004_PC_VTE_MALPARTIDA\DPLANOS\P_CONSTRUCCION	_2.14.2.1_SOLPROPUESTASTRAFICO_FASE-1.DWG	09/10/2018	10/10/2018

GOBIERNO DE ESPAÑA

MINISTERIO DE FOMENTO

SECRETARÍA DE ESTADO DE INFRAESTRUCTURAS, TRANSPORTE Y VIVIENDA
SECRETARÍA GENERAL DE INFRAESTRUCTURAS
DIRECCIÓN GENERAL DE CARRETERAS
DEMARCACIÓN DE CARRETERAS DEL ESTADO EN EXTREMADURA

CONSULTOR / ES: acciona ingeniería

LOS I.C.C.P AUTORES DEL PROYECTO: JOSÉ CARLOS RUBIO MATILLA, JAVIER ENRIQUEZ RODRIGUEZ

EL I.C.C.P. DIRECTOR DEL PROYECTO: FERNANDO PEDRAZO MAJARREZ

EXAMINADO EL INGENIERO JEFE DE LA DEMARCACIÓN: JOSÉ MANUEL BLANCO SEGARRA

ESCALA: 1/1.000 — EN ORIGINAL UNE A-1 — 0 10 20 30 GRÁFICA

TÍTULO DEL PROYECTO: PROYECTO DE TRAZADO Y CONSTRUCCIÓN VARIANTE DE MALPARTIDA DE CÁCERES PROVINCIA DE CÁCERES "PRIMERA FASE CONSTRUCTIVA"

CLAVE: T2/12-CC-3520

Nº. PLANO: 2.14.2.1

DESIGNACIÓN: SOLUCIONES PROPUESTAS AL TRAFICO DURANTE LA EJECUCIÓN DE LAS OBRAS. FASE 1

FECHA: JUNIO 2018

HOJA 16 DE 19

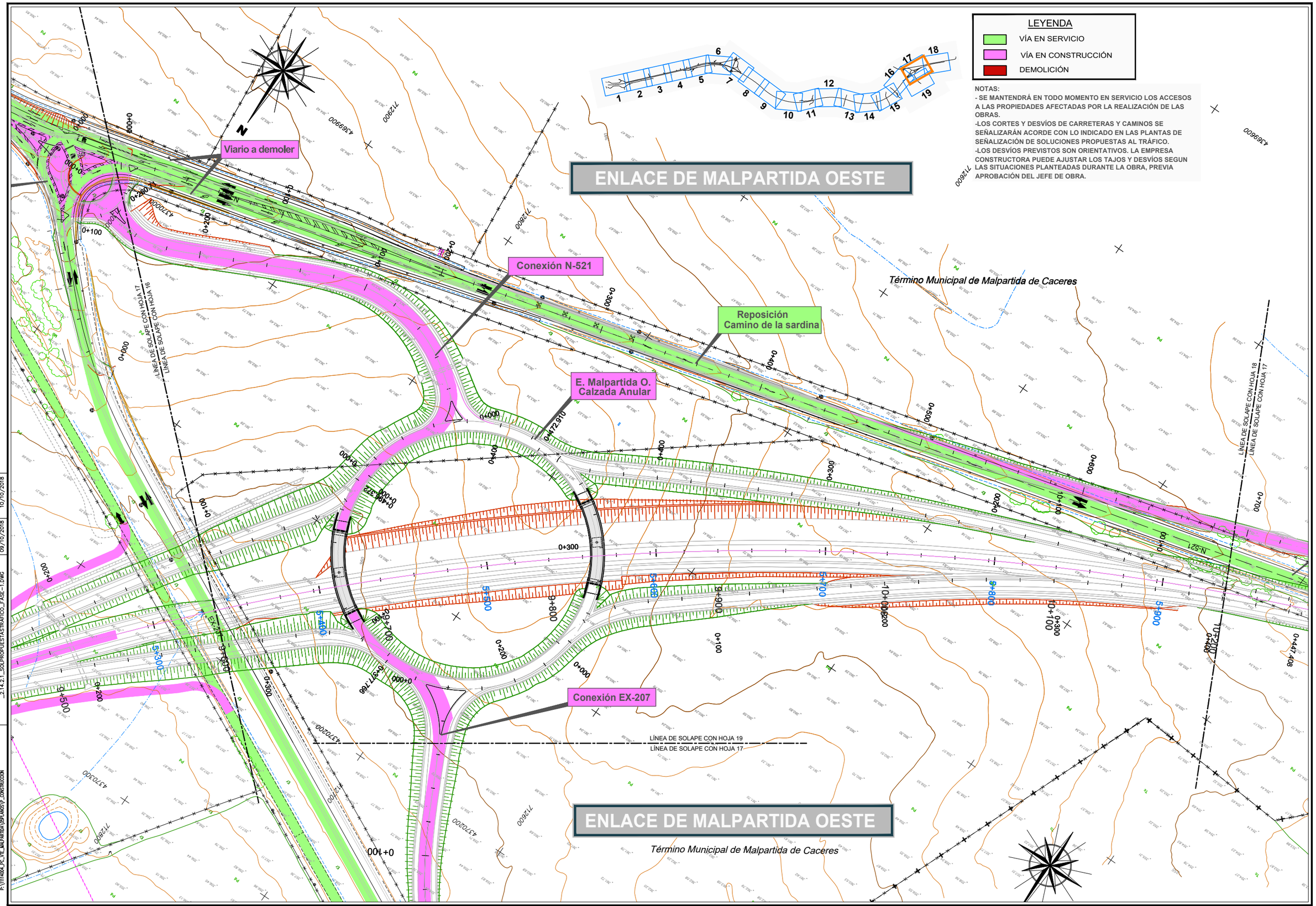

DIRECTORIO	P:\1111400A_PC_VTE_MALPARTIDA\DISPLANOS\P_CONSTRUCCION	
FICHERO	_2.14.2.1_SOLPROPUESTASTRAFICO_FASE-1.DWG	REVISION 09/10/2018
		IMPRESO 10/10/2018

GOBIERNO DE ESPAÑA — MINISTERIO DE FOMENTO

SECRETARÍA DE ESTADO DE INFRAESTRUCTURAS, TRANSPORTE Y VIVIENDA
SECRETARÍA GENERAL DE INFRAESTRUCTURAS
DIRECCIÓN GENERAL DE CARRETERAS
DEMARCACIÓN DE CARRETERAS DEL ESTADO EN EXTREMADURA

CONSULTOR / ES: acciona Ingeniería

LOS I.C.C.P AUTORES DEL PROYECTO: JOSÉ CARLOS RUBIO MATILLA — JAVIER ENRIQUEZ RODRIGUEZ

EL I.C.C.P. DIRECTOR DEL PROYECTO: FERNANDO PEDRAZO MAJARREZ

EXAMINADO EL INGENIERO JEFE DE LA DEMARCACIÓN: JOSÉ MANUEL BLANCO SEGARRA

ESCALA: 1/1.000 — EN ORIGINAL UNE A-1 — 0 10 20 30 GRÁFICA

TÍTULO DEL PROYECTO: PROYECTO DE TRAZADO Y CONSTRUCCIÓN VARIANTE DE MALPARTIDA DE CÁCERES PROVINCIA DE CÁCERES "PRIMERA FASE CONSTRUCTIVA"

CLAVE: T2/12-CC-3520

Nº. PLANO: 2.14.2.1

DESIGNACIÓN: SOLUCIONES PROPUESTAS AL TRAFICO DURANTE LA EJECUCIÓN DE LAS OBRAS. FASE 1

FECHA: JUNIO 2018

HOJA 17 DE 19

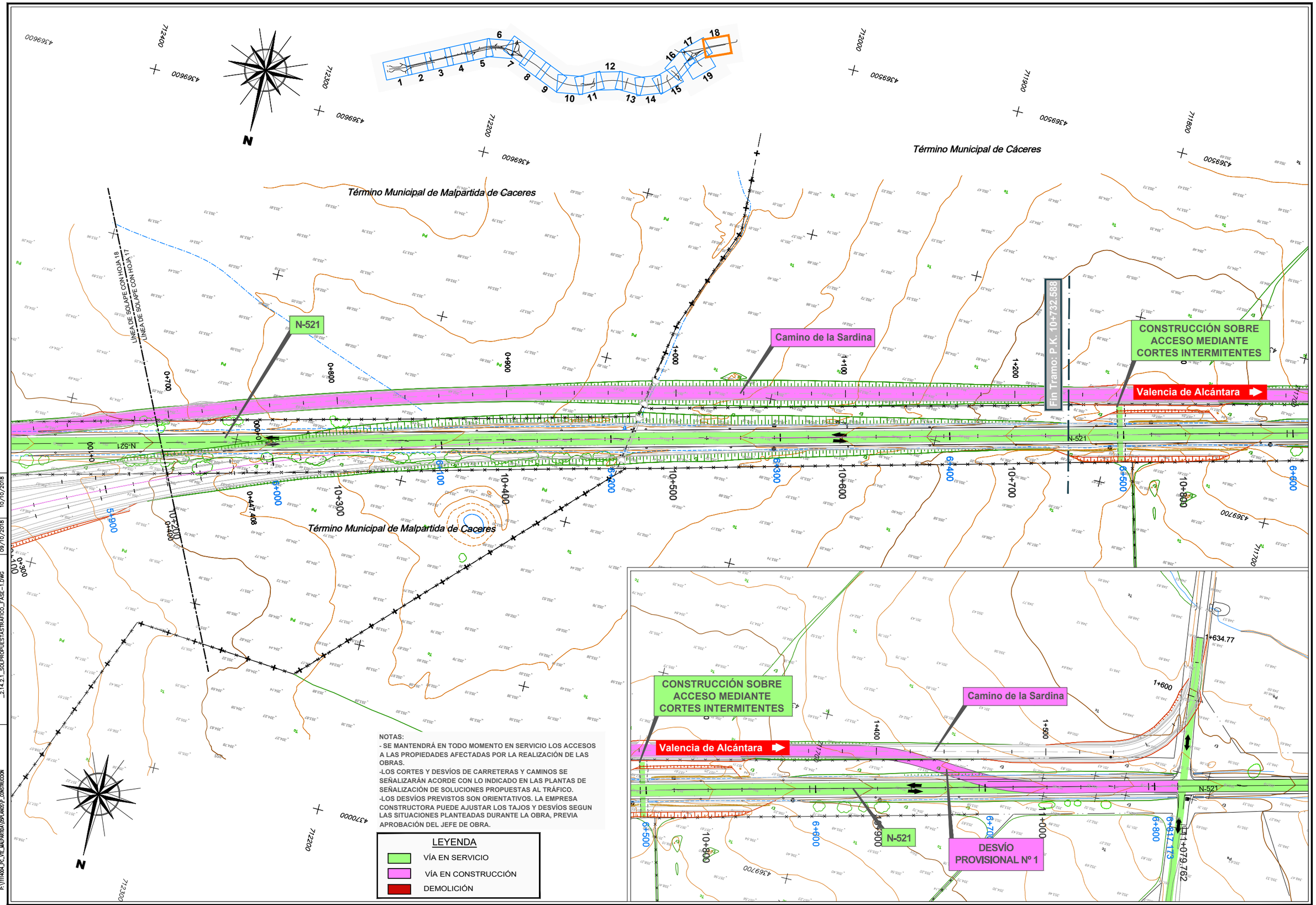

NOTAS:
- SE MANTENDRÁ EN TODO MOMENTO EN SERVICIO LOS ACCESOS A LAS PROPIEDADES AFECTADAS POR LA REALIZACIÓN DE LAS OBRAS.
-LOS CORTES Y DESVÍOS DE CARRETERAS Y CAMINOS SE SEÑALIZARÁN ACORDE CON LO INDICADO EN LAS PLANTAS DE SEÑALIZACIÓN DE SOLUCIONES PROPUESTAS AL TRÁFICO.
-LOS DESVÍOS PREVISTOS SON ORIENTATIVOS. LA EMPRESA CONSTRUCTORA PUEDE AJUSTAR LOS TAJOS Y DESVÍOS SEGUN LAS SITUACIONES PLANTEADAS DURANTE LA OBRA, PREVIA APROBACIÓN DEL JEFE DE OBRA.

LEYENDA
- VÍA EN SERVICIO
- VÍA EN CONSTRUCCIÓN
- DEMOLICIÓN

DIRECTORIO	P:\111I4004_PC_VTE_MALPARTIDA\05PLANOS\P_CONSTRUCCION
FICHERO	_2.14.2.1_SOLPROPUESTASTRAFICO_FASE-1.DWG
REVISION	09/10/2018
IMPRESO	10/10/2018

GOBIERNO DE ESPAÑA — MINISTERIO DE FOMENTO

SECRETARÍA DE ESTADO DE INFRAESTRUCTURAS, TRANSPORTE Y VIVIENDA
SECRETARÍA GENERAL DE INFRAESTRUCTURAS
DIRECCIÓN GENERAL DE CARRETERAS
DEMARCACIÓN DE CARRETERAS DEL ESTADO EN EXTREMADURA

CONSULTOR / ES: acciona Ingeniería

LOS I.C.C.P AUTORES DEL PROYECTO: JOSÉ CARLOS RUBIO MATILLA — JAVIER ENRIQUEZ RODRIGUEZ

EL I.C.C.P. DIRECTOR DEL PROYECTO: FERNANDO PEDRAZO MAJARREZ

EXAMINADO EL INGENIERO JEFE DE LA DEMARCACIÓN: JOSÉ MANUEL BLANCO SEGARRA

ESCALA: 1/1.000 — EN ORIGINAL UNE A-1 — 0 10 20 30 GRÁFICA

TÍTULO DEL PROYECTO: PROYECTO DE TRAZADO Y CONSTRUCCIÓN VARIANTE DE MALPARTIDA DE CÁCERES PROVINCIA DE CÁCERES "PRIMERA FASE CONSTRUCTIVA"

CLAVE: T2/12-CC-3520

Nº. PLANO: 2.14.2.1

DESIGNACIÓN: SOLUCIONES PROPUESTAS AL TRAFICO DURANTE LA EJECUCIÓN DE LAS OBRAS. FASE 1

FECHA: JUNIO 2018

HOJA 18 DE 19

ENLACE DE MALPARTIDA OESTE

LÍNEA DE SOLAPE CON HOJA 17

Término Municipal de Malpartida de Caceres

Término Municipal de Cáceres

Conexión EX-207

Conexión EX-207

0+100

0+200

0+262.80

NOTAS:
- SE MANTENDRÁ EN TODO MOMENTO EN SERVICIO LOS ACCESOS A LAS PROPIEDADES AFECTADAS POR LA REALIZACIÓN DE LAS OBRAS.
-LOS CORTES Y DESVÍOS DE CARRETERAS Y CAMINOS SE SEÑALIZARÁN ACORDE CON LO INDICADO EN LAS PLANTAS DE SEÑALIZACIÓN DE SOLUCIONES PROPUESTAS AL TRÁFICO.
-LOS DESVÍOS PREVISTOS SON ORIENTATIVOS. LA EMPRESA CONSTRUCTORA PUEDE AJUSTAR LOS TAJOS Y DESVÍOS SEGUN LAS SITUACIONES PLANTEADAS DURANTE LA OBRA, PREVIA APROBACIÓN DEL JEFE DE OBRA.

LEYENDA
- VÍA EN SERVICIO
- VÍA EN CONSTRUCCIÓN
- DEMOLICIÓN

Término Municipal de Cáceres

1 2 3 4 5 6 7 8 9 10 11 12 13 14 15 16 17 18 19

DIRECTORIO	FICHERO	REVISION	IMPRESO
P:\1111404_PC_VTE_MALPARTIDA\05PLANOS\P_CONSTRUCCION	_2.14.2.1_SOLPROPUESTASTRAFICO_FASE-1.DWG	09/10/2018	10/10/2018

GOBIERNO DE ESPAÑA — MINISTERIO DE FOMENTO

SECRETARÍA DE ESTADO DE INFRAESTRUCTURAS, TRANSPORTE Y VIVIENDA
SECRETARÍA GENERAL DE INFRAESTRUCTURAS
DIRECCIÓN GENERAL DE CARRETERAS
DEMARCACIÓN DE CARRETERAS DEL ESTADO EN EXTREMADURA

CONSULTOR / ES: acciona Ingeniería

LOS I.C.C.P AUTORES DEL PROYECTO: JOSÉ CARLOS RUBIO MATILLA, JAVIER ENRIQUEZ RODRIGUEZ

EL I.C.C.P. DIRECTOR DEL PROYECTO: FERNANDO PEDRAZO MAJARREZ

EXAMINADO EL INGENIERO JEFE DE LA DEMARCACIÓN: JOSÉ MANUEL BLANCO SEGARRA

ESCALA: 1/1.000 — EN ORIGINAL UNE A-1 — 0 10 20 30 GRÁFICA

TÍTULO DEL PROYECTO: PROYECTO DE TRAZADO Y CONSTRUCCIÓN VARIANTE DE MALPARTIDA DE CÁCERES PROVINCIA DE CÁCERES "PRIMERA FASE CONSTRUCTIVA"

CLAVE: T2/12-CC-3520

Nº. PLANO: 2.14.2.1

DESIGNACIÓN: SOLUCIONES PROPUESTAS AL TRAFICO DURANTE LA EJECUCIÓN DE LAS OBRAS. FASE 1

FECHA: JUNIO 2018

HOJA 19 DE 19

E. A-66 Ramal 2

Término Municipal de Cáceres

ACCESO PROVISIONAL A CENTRO CONSERVACIÓN DE CARRETERAS

Vía de Servicio M.I.

CENTRO DE CONSERVACIÓN DE CARRETERAS

ACCESO POR ALDEA-MORET

Reposición camino natural Cáceres - Badajoz 1

Vía de Servicio M.I.

Vía de Servicio M.D.

Término Municipal de Cáceres

E. A-66 Ramal 1

DESVÍO TRÁFICO POR NUEVO PASO DE MEDIANA 0+160

N-521

C.A. 0.5 M.D.

C.A. 0.4 M.D.

LÍNEA DE SOLAPE CON HOJA 2

NOTAS:
- SE MANTENDRÁ EN TODO MOMENTO EN SERVICIO LOS ACCESOS A LAS PROPIEDADES AFECTADAS POR LA REALIZACIÓN DE LAS OBRAS.
-LOS CORTES Y DESVÍOS DE CARRETERAS Y CAMINOS SE SEÑALIZARÁN ACORDE CON LO INDICADO EN LAS PLANTAS DE SEÑALIZACIÓN DE SOLUCIONES PROPUESTAS AL TRÁFICO.
-LOS DESVÍOS PREVISTOS SON ORIENTATIVOS. LA EMPRESA CONSTRUCTORA PUEDE AJUSTAR LOS TAJOS Y DESVÍOS SEGUN LAS SITUACIONES PLANTEADAS DURANTE LA OBRA, PREVIA APROBACIÓN DEL JEFE DE OBRA.

LEYENDA
- VÍA EN SERVICIO
- VÍA EN CONSTRUCCIÓN
- DEMOLICIÓN

DIRECTORIO	P:\1111404_PC_VTE_MALPARTIDA\05PLANOS\P_CONSTRUCCION	
FICHERO	2.14.2.2_SOL.PROPUESTASTRÁFICO_FASE-2.DWG	
REVISION	09/10/2018	10/10/2018
IMPRESO	10/10/2018	

GOBIERNO DE ESPAÑA — MINISTERIO DE FOMENTO

SECRETARÍA DE ESTADO DE INFRAESTRUCTURAS, TRANSPORTE Y VIVIENDA
SECRETARÍA GENERAL DE INFRAESTRUCTURAS
DIRECCIÓN GENERAL DE CARRETERAS
DEMARCACIÓN DE CARRETERAS DEL ESTADO EN EXTREMADURA

CONSULTOR / ES: acciona Ingeniería

LOS I.C.C.P AUTORES DEL PROYECTO: JOSÉ CARLOS RUBIO MATILLA, JAVIER ENRIQUEZ RODRIGUEZ

EL I.C.C.P. DIRECTOR DEL PROYECTO: FERNANDO PEDRAZO MAJARREZ

EXAMINADO EL INGENIERO JEFE DE LA DEMARCACIÓN: JOSÉ MANUEL BLANCO SEGARRA

ESCALA: 1/1.000 — EN ORIGINAL UNE A-1 — 0 10 20 30 GRÁFICA

TÍTULO DEL PROYECTO: PROYECTO DE TRAZADO Y CONSTRUCCIÓN VARIANTE DE MALPARTIDA DE CÁCERES PROVINCIA DE CÁCERES "PRIMERA FASE CONSTRUCTIVA"

CLAVE: T2/12-CC-3520

Nº. PLANO: 2.14.2.2

DESIGNACIÓN: SOLUCIONES PROPUESTAS AL TRAFICO DURANTE LA EJECUCIÓN DE LAS OBRAS. FASE 2

FECHA: JUNIO 2018

HOJA 1 DE 19

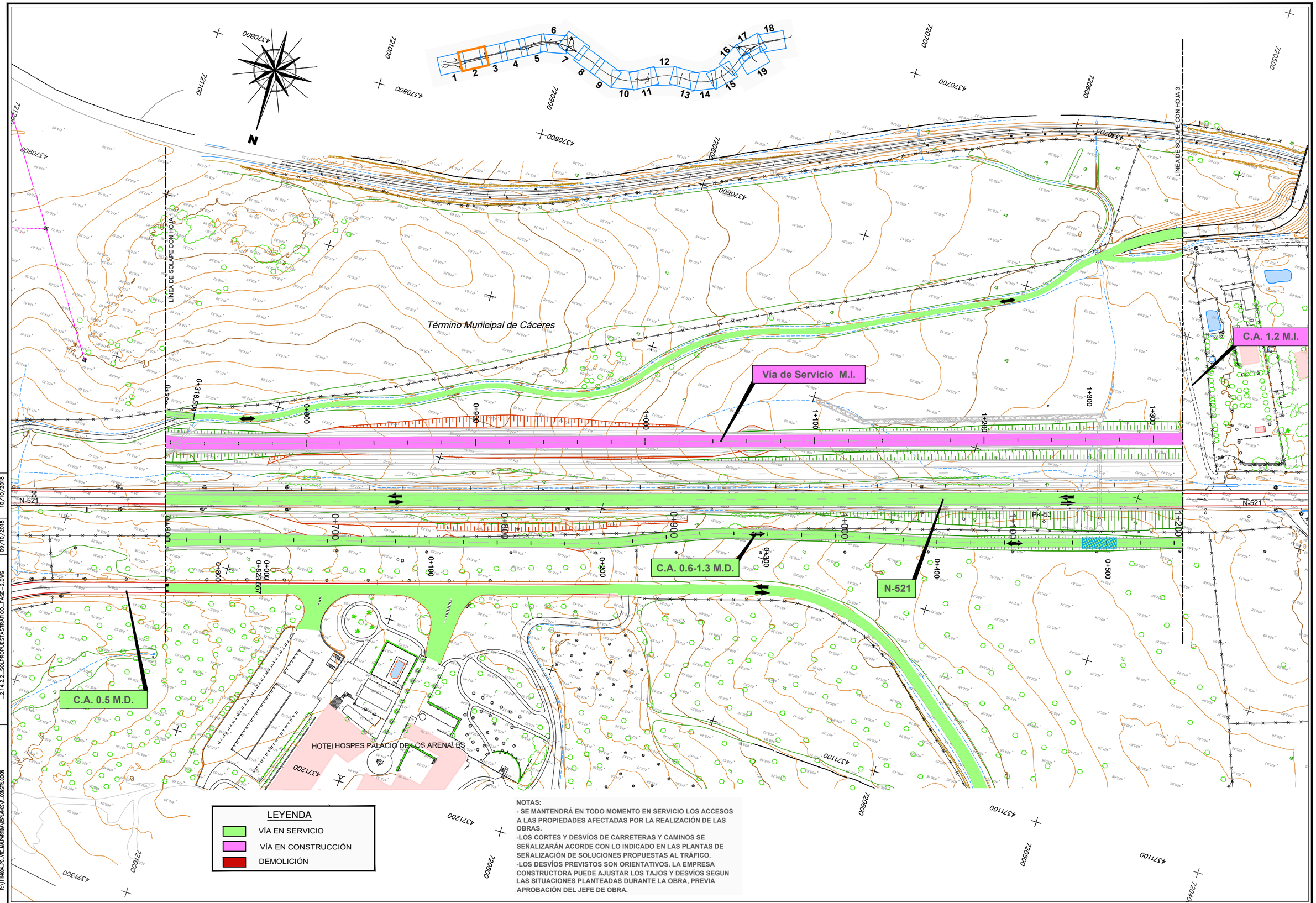

NOTAS:
- SE MANTENDRÁ EN TODO MOMENTO EN SERVICIO LOS ACCESOS A LAS PROPIEDADES AFECTADAS POR LA REALIZACIÓN DE LAS OBRAS.
-LOS CORTES Y DESVÍOS DE CARRETERAS Y CAMINOS SE SEÑALIZARÁN ACORDE CON LO INDICADO EN LAS PLANTAS DE SEÑALIZACIÓN DE SOLUCIONES PROPUESTAS AL TRÁFICO.
-LOS DESVÍOS PREVISTOS SON ORIENTATIVOS. LA EMPRESA CONSTRUCTORA PUEDE AJUSTAR LOS TAJOS Y DESVÍOS SEGUN LAS SITUACIONES PLANTEADAS DURANTE LA OBRA, PREVIA APROBACIÓN DEL JEFE DE OBRA.

IMPRESO	10/10/2018									
REVISION	09/10/2018									
FICHERO	_2.14.2.2_SOLPROPUESTASTRAFICO_FASE-2.DWG									
DIRECTORIO	P:\1111404_PC_VTE_MALPARTIDA\05PLANOS\P_CONSTRUCCION									

GOBIERNO DE ESPAÑA — MINISTERIO DE FOMENTO

SECRETARÍA DE ESTADO DE INFRAESTRUCTURAS, TRANSPORTE Y VIVIENDA
SECRETARÍA GENERAL DE INFRAESTRUCTURAS
DIRECCIÓN GENERAL DE CARRETERAS
DEMARCACIÓN DE CARRETERAS DEL ESTADO EN EXTREMADURA

CONSULTOR / ES: acciona Ingeniería

LOS I.C.C.P AUTORES DEL PROYECTO: JOSÉ CARLOS RUBIO MATILLA, JAVIER ENRIQUEZ RODRIGUEZ

EL I.C.C.P. DIRECTOR DEL PROYECTO: FERNANDO PEDRAZO MAJARREZ

EXAMINADO EL INGENIERO JEFE DE LA DEMARCACIÓN: JOSÉ MANUEL BLANCO SEGARRA

ESCALA: 1/1.000 — EN ORIGINAL UNE A-1 — 0 10 20 30 GRÁFICA

TÍTULO DEL PROYECTO: PROYECTO DE TRAZADO Y CONSTRUCCIÓN VARIANTE DE MALPARTIDA DE CÁCERES PROVINCIA DE CÁCERES "PRIMERA FASE CONSTRUCTIVA"

CLAVE: T2/12-CC-3520

Nº. PLANO: 2.14.2.2

DESIGNACIÓN: SOLUCIONES PROPUESTAS AL TRAFICO DURANTE LA EJECUCIÓN DE LAS OBRAS. FASE 2

FECHA: JUNIO 2018

HOJA 2 DE 19

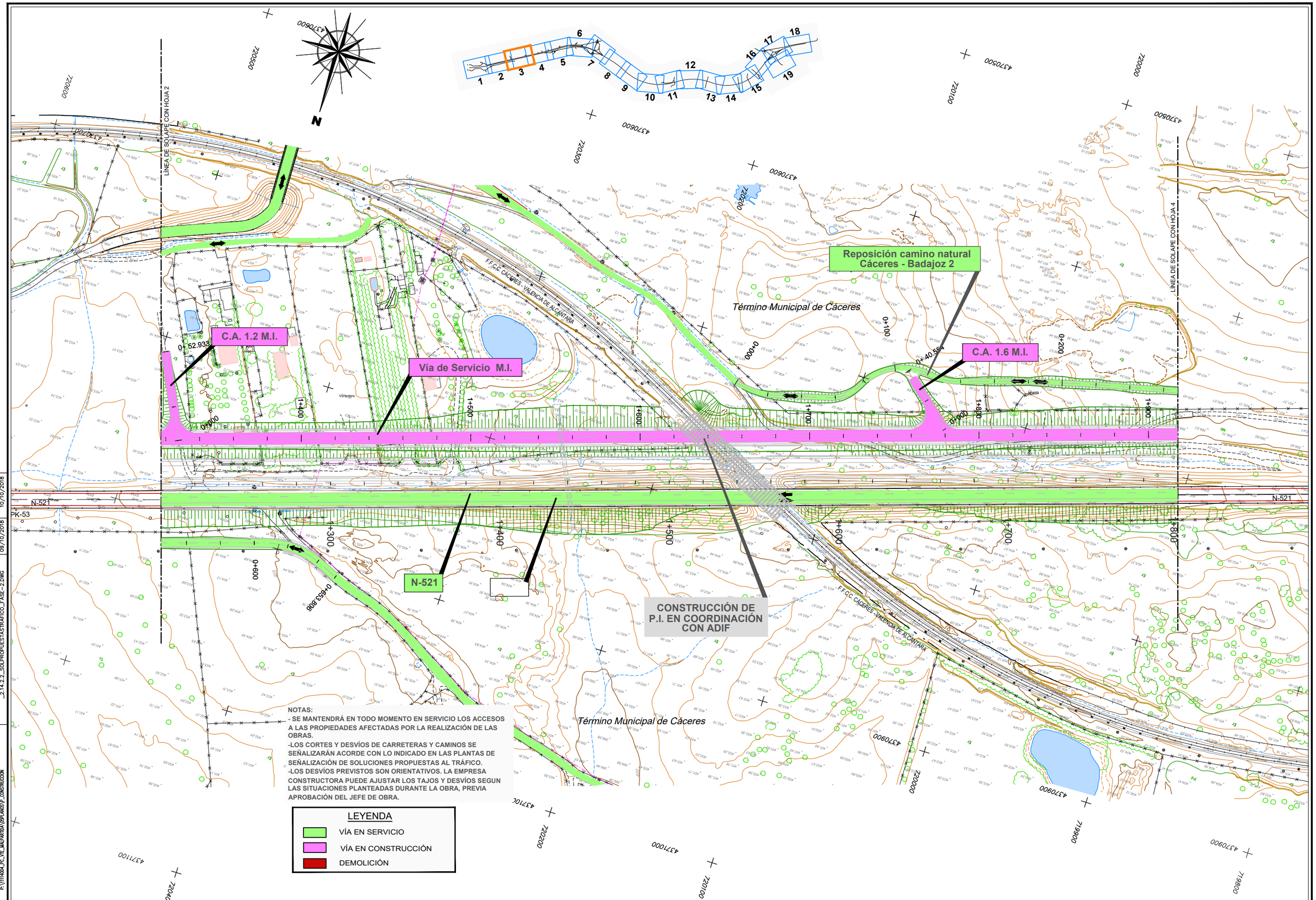

NOTAS:
- SE MANTENDRÁ EN TODO MOMENTO EN SERVICIO LOS ACCESOS A LAS PROPIEDADES AFECTADAS POR LA REALIZACIÓN DE LAS OBRAS.
-LOS CORTES Y DESVÍOS DE CARRETERAS Y CAMINOS SE SEÑALIZARÁN ACORDE CON LO INDICADO EN LAS PLANTAS DE SEÑALIZACIÓN DE SOLUCIONES PROPUESTAS AL TRÁFICO.
-LOS DESVÍOS PREVISTOS SON ORIENTATIVOS. LA EMPRESA CONSTRUCTORA PUEDE AJUSTAR LOS TAJOS Y DESVÍOS SEGUN LAS SITUACIONES PLANTEADAS DURANTE LA OBRA, PREVIA APROBACIÓN DEL JEFE DE OBRA.

IMPRESO	10/10/2018	
REVISION	09/10/2018	
FICHERO	_2.14.2.2_SOLPROPUESTASTRAFICO_FASE-2.DWG	
DIRECTORIO	P:\1114404_PC_VTE_MALPARTIDA\OBRA\ANDSVP_CONSTRUCCION	

GOBIERNO DE ESPAÑA — MINISTERIO DE FOMENTO

SECRETARÍA DE ESTADO DE INFRAESTRUCTURAS, TRANSPORTE Y VIVIENDA
SECRETARÍA GENERAL DE INFRAESTRUCTURAS
DIRECCIÓN GENERAL DE CARRETERAS
DEMARCACIÓN DE CARRETERAS DEL ESTADO EN EXTREMADURA

CONSULTOR / ES: acciona Ingeniería

LOS I.C.C.P AUTORES DEL PROYECTO: JOSÉ CARLOS RUBIO MATILLA — JAVIER ENRIQUEZ RODRIGUEZ

EL I.C.C.P. DIRECTOR DEL PROYECTO: FERNANDO PEDRAZO MAJARREZ

EXAMINADO EL INGENIERO JEFE DE LA DEMARCACIÓN: JOSÉ MANUEL BLANCO SEGARRA

ESCALA: 1/1.000 — EN ORIGINAL UNE A-1 — 0 10 20 30 GRÁFICA

TÍTULO DEL PROYECTO: PROYECTO DE TRAZADO Y CONSTRUCCIÓN VARIANTE DE MALPARTIDA DE CÁCERES PROVINCIA DE CÁCERES "PRIMERA FASE CONSTRUCTIVA"

CLAVE: T2/12-CC-3520

Nº. PLANO: 2.14.2.2

DESIGNACIÓN: SOLUCIONES PROPUESTAS AL TRAFICO DURANTE LA EJECUCIÓN DE LAS OBRAS. FASE 2

FECHA: JUNIO 2018

HOJA 3 DE 19

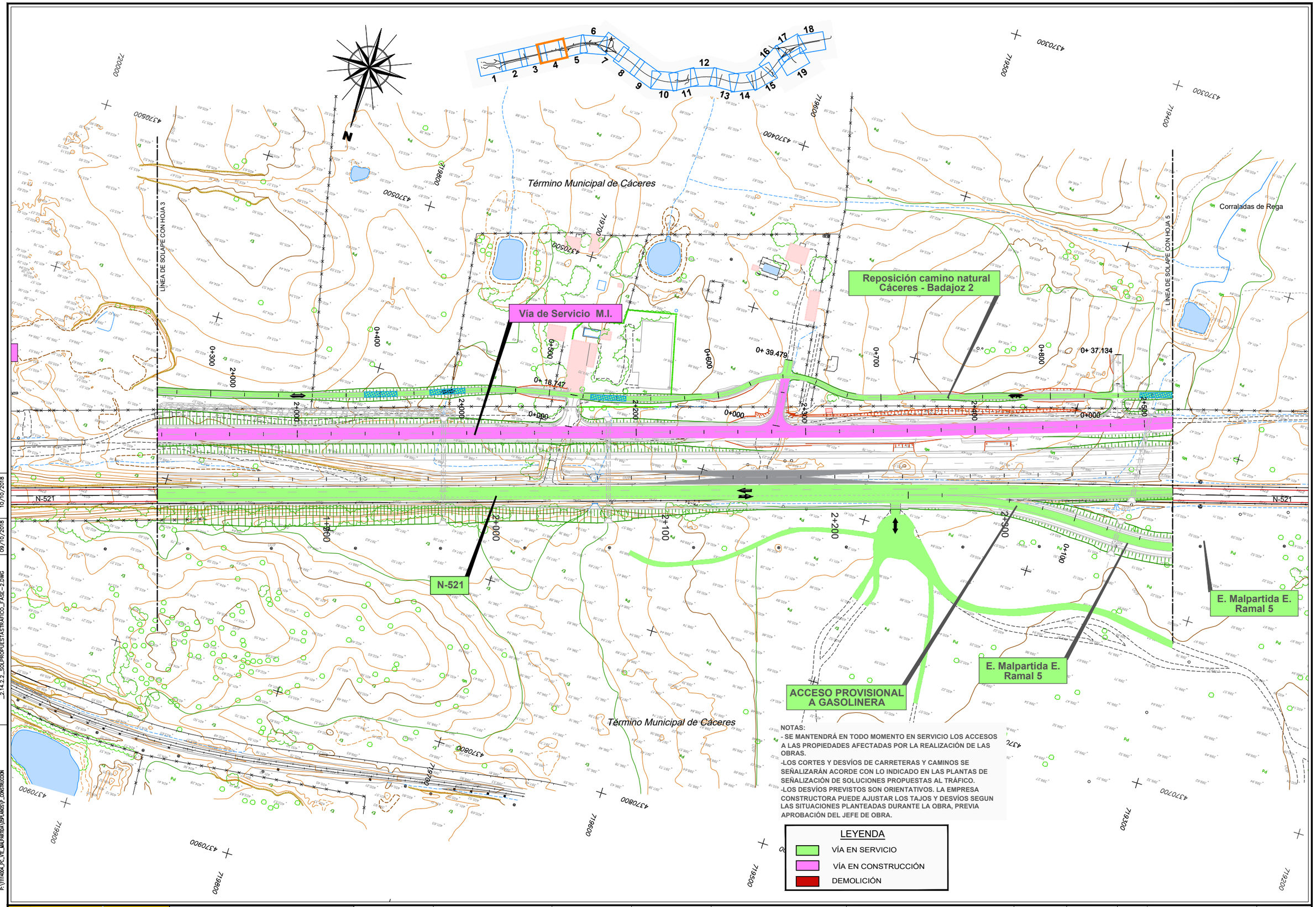

DIRECTORIO	FICHERO	REVISION	IMPRESO
P:\1114404_PC_VTE_MALPARTIDA\DSPLANOS\P_CONSTRUCCION	_2.14.2.2_SOLPROPUESTASTRAFICO_FASE-2.DWG	09/10/2018	10/10/2018

GOBIERNO DE ESPAÑA — MINISTERIO DE FOMENTO

SECRETARÍA DE ESTADO DE INFRAESTRUCTURAS, TRANSPORTE Y VIVIENDA
SECRETARÍA GENERAL DE INFRAESTRUCTURAS
DIRECCIÓN GENERAL DE CARRETERAS
DEMARCACIÓN DE CARRETERAS DEL ESTADO EN EXTREMADURA

CONSULTOR / ES: acciona Ingeniería

LOS I.C.C.P AUTORES DEL PROYECTO: JOSÉ CARLOS RUBIO MATILLA — JAVIER ENRIQUEZ RODRIGUEZ

EL I.C.C.P. DIRECTOR DEL PROYECTO: FERNANDO PEDRAZO MAJARREZ

EXAMINADO EL INGENIERO JEFE DE LA DEMARCACIÓN: JOSÉ MANUEL BLANCO SEGARRA

ESCALA: 1/1.000 — EN ORIGINAL UNE A-1 — 0 10 20 30 GRÁFICA

TÍTULO DEL PROYECTO: PROYECTO DE TRAZADO Y CONSTRUCCIÓN VARIANTE DE MALPARTIDA DE CÁCERES PROVINCIA DE CÁCERES "PRIMERA FASE CONSTRUCTIVA"

CLAVE: T2/12-CC-3520

Nº. PLANO: 2.14.2.2

DESIGNACIÓN: SOLUCIONES PROPUESTAS AL TRAFICO DURANTE LA EJECUCIÓN DE LAS OBRAS. FASE 2

FECHA: JUNIO 2018

HOJA 4 DE 19

Término Municipal de Cáceres

Corraladas de Rega

LÍNEA DE SOLAPE CON HOJA 4

LÍNEA DE SOLAPE CON HOJA 6

Reposición camino natural Cáceres - Badajoz 2

Vía de Servicio M.I.

E. Malpartida E. Ramal 5

ACCESO PROVISIONAL A GASOLINERA

N-521

C.A. 2.5 M.D.

NOTAS:

- SE MANTENDRÁ EN TODO MOMENTO EN SERVICIO LOS ACCESOS A LAS PROPIEDADES AFECTADAS POR LA REALIZACIÓN DE LAS OBRAS.
-LOS CORTES Y DESVÍOS DE CARRETERAS Y CAMINOS SE SEÑALIZARÁN ACORDE CON LO INDICADO EN LAS PLANTAS DE SEÑALIZACIÓN DE SOLUCIONES PROPUESTAS AL TRÁFICO.
-LOS DESVÍOS PREVISTOS SON ORIENTATIVOS. LA EMPRESA CONSTRUCTORA PUEDE AJUSTAR LOS TAJOS Y DESVÍOS SEGUN LAS SITUACIONES PLANTEADAS DURANTE LA OBRA, PREVIA APROBACIÓN DEL JEFE DE OBRA.

LEYENDA

- VÍA EN SERVICIO
- VÍA EN CONSTRUCCIÓN
- DEMOLICIÓN

Término Municipal de Cáceres

DIRECTORIO	FICHERO	REVISION	IMPRESO
P:\1114404_PC_VTE_MALPARTIDA\DEFLANOS\P_CONSTRUCCION	_2.14.2.2_SOLPROPUESTASTRAFICO_FASE-2.DWG	09/10/2018	10/10/2018

GOBIERNO DE ESPAÑA	MINISTERIO DE FOMENTO	SECRETARÍA DE ESTADO DE INFRAESTRUCTURAS, TRANSPORTE Y VIVIENDA SECRETARÍA GENERAL DE INFRAESTRUCTURAS DIRECCIÓN GENERAL DE CARRETERAS DEMARCACIÓN DE CARRETERAS DEL ESTADO EN EXTREMADURA	CONSULTOR / ES: acciona ingeniería	LOS I.C.C.P AUTORES DEL PROYECTO: JOSÉ CARLOS RUBIO MATILLA, JAVIER ENRIQUEZ RODRIGUEZ	EL I.C.C.P. DIRECTOR DEL PROYECTO: FERNANDO PEDRAZO MAJARREZ	EXAMINADO EL INGENIERO JEFE DE LA DEMARCACIÓN: JOSÉ MANUEL BLANCO SEGARRA	ESCALA: 1/1.000 EN ORIGINAL UNE A-1	0 10 20 30 GRÁFICA	TÍTULO DEL PROYECTO: PROYECTO DE TRAZADO Y CONSTRUCCIÓN VARIANTE DE MALPARTIDA DE CÁCERES PROVINCIA DE CÁCERES "PRIMERA FASE CONSTRUCTIVA"	CLAVE: T2/12-CC-3520	Nº. PLANO: 2.14.2.2	DESIGNACIÓN: SOLUCIONES PROPUESTAS AL TRAFICO DURANTE LA EJECUCIÓN DE LAS OBRAS. FASE 2	FECHA: JUNIO 2018 HOJA 5 DE 19

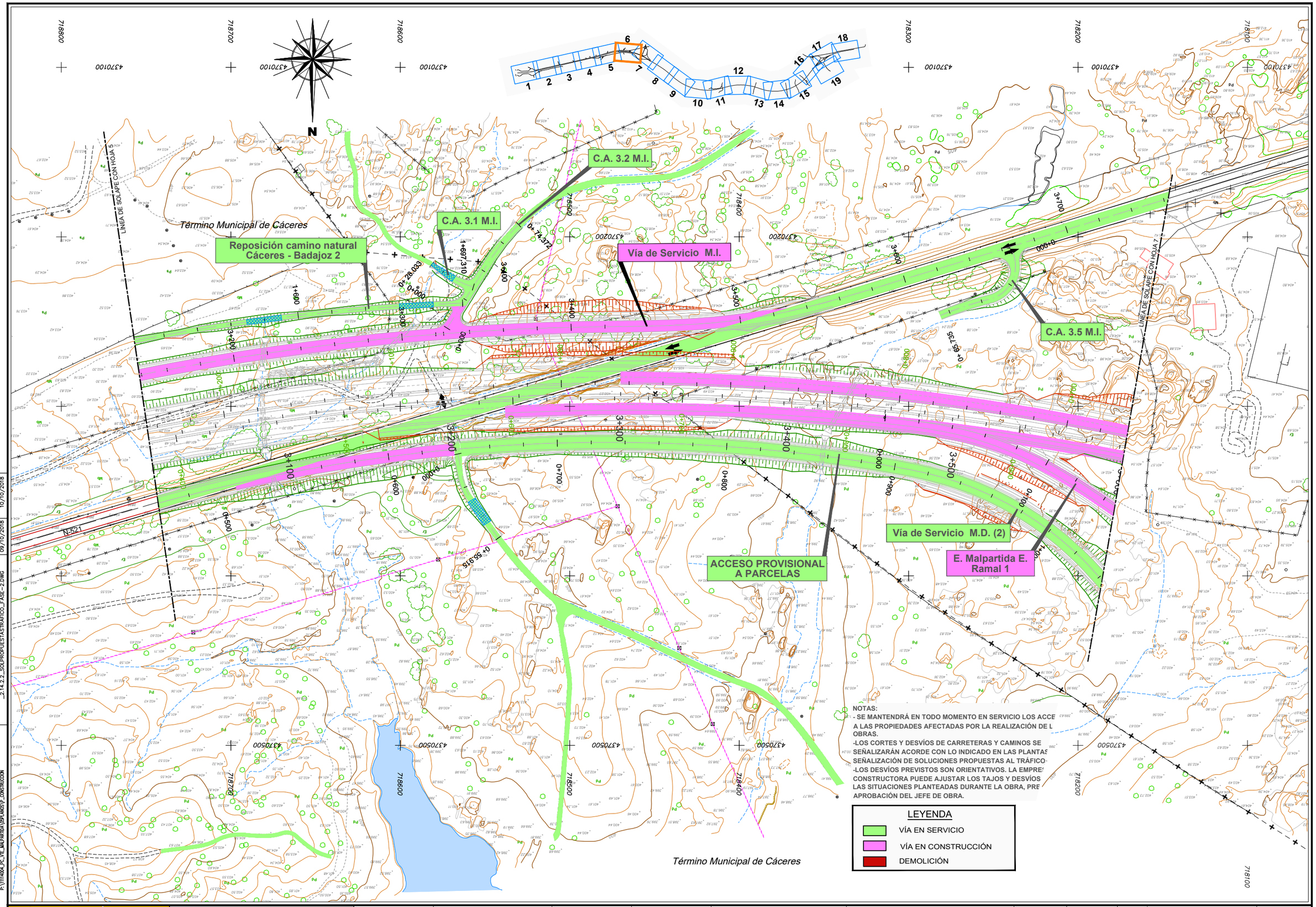

DIRECTORIO	P:\1114604_PC_VTE_MALPARTIDA\DPLANOS\P_CONSTRUCCION	
FICHERO	_2.14.2.2_SOLPROPUESTASTRAFICO_FASE-2.DWG	
REVISION	09/10/2018	
IMPRESO	10/10/2018	

GOBIERNO DE ESPAÑA — MINISTERIO DE FOMENTO

SECRETARÍA DE ESTADO DE INFRAESTRUCTURAS, TRANSPORTE Y VIVIENDA
SECRETARÍA GENERAL DE INFRAESTRUCTURAS
DIRECCIÓN GENERAL DE CARRETERAS
DEMARCACIÓN DE CARRETERAS DEL ESTADO EN EXTREMADURA

CONSULTOR / ES: acciona ingeniería

LOS I.C.C.P AUTORES DEL PROYECTO: JOSÉ CARLOS RUBIO MATILLA — JAVIER ENRIQUEZ RODRIGUEZ

EL I.C.C.P. DIRECTOR DEL PROYECTO: FERNANDO PEDRAZO MAJARREZ

EXAMINADO EL INGENIERO JEFE DE LA DEMARCACIÓN: JOSÉ MANUEL BLANCO SEGARRA

ESCALA: 1/1.000 — EN ORIGINAL UNE A-1 — 0 10 20 30 GRÁFICA

TÍTULO DEL PROYECTO: PROYECTO DE TRAZADO Y CONSTRUCCIÓN VARIANTE DE MALPARTIDA DE CÁCERES PROVINCIA DE CÁCERES "PRIMERA FASE CONSTRUCTIVA"

CLAVE: T2/12-CC-3520

Nº. PLANO: 2.14.2.2

DESIGNACIÓN: SOLUCIONES PROPUESTAS AL TRAFICO DURANTE LA EJECUCIÓN DE LAS OBRAS. FASE 2

FECHA: JUNIO 2018

HOJA 6 DE 19

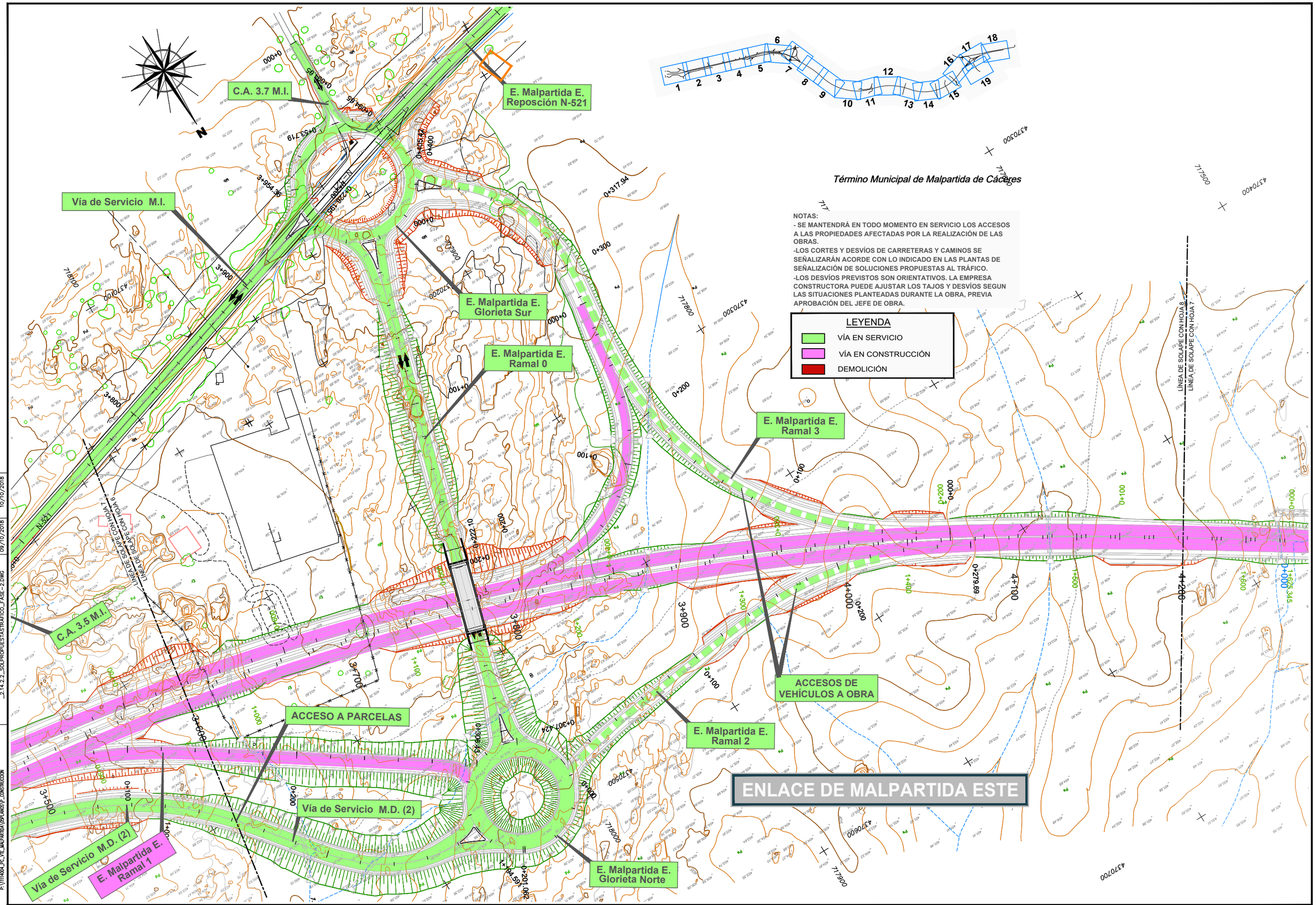

NOTAS:
- SE MANTENDRÁ EN TODO MOMENTO EN SERVICIO LOS ACCESOS A LAS PROPIEDADES AFECTADAS POR LA REALIZACIÓN DE LAS OBRAS.
-LOS CORTES Y DESVÍOS DE CARRETERAS Y CAMINOS SE SEÑALIZARÁN ACORDE CON LO INDICADO EN LAS PLANTAS DE SEÑALIZACIÓN DE SOLUCIONES PROPUESTAS AL TRÁFICO.
-LOS DESVÍOS PREVISTOS SON ORIENTATIVOS. LA EMPRESA CONSTRUCTORA PUEDE AJUSTAR LOS TAJOS Y DESVÍOS SEGUN LAS SITUACIONES PLANTEADAS DURANTE LA OBRA, PREVIA APROBACIÓN DEL JEFE DE OBRA.

IMPRESO	REVISION	FICHERO	DIRECTORIO
10/10/2018	09/10/2018	_2.14.2.2_SOLPROPUESTASTRAFICO_FASE-2.DWG	P:\1114004_PC_VTE_JMALPARTIDA\05PLANOS\P_CONSTRUCCION

GOBIERNO DE ESPAÑA

MINISTERIO DE FOMENTO

SECRETARÍA DE ESTADO DE INFRAESTRUCTURAS, TRANSPORTE Y VIVIENDA
SECRETARÍA GENERAL DE INFRAESTRUCTURAS
DIRECCIÓN GENERAL DE CARRETERAS
DEMARCACIÓN DE CARRETERAS DEL ESTADO EN EXTREMADURA

CONSULTOR / ES: acciona Ingeniería

LOS I.C.C.P AUTORES DEL PROYECTO: JOSÉ CARLOS RUBIO MATILLA, JAVIER ENRIQUEZ RODRIGUEZ

EL I.C.C.P. DIRECTOR DEL PROYECTO: FERNANDO PEDRAZO MAJARREZ

EXAMINADO EL INGENIERO JEFE DE LA DEMARCACIÓN: JOSÉ MANUEL BLANCO SEGARRA

ESCALA: 1/1.000 — EN ORIGINAL UNE A-1 — 0 10 20 30 GRÁFICA

TÍTULO DEL PROYECTO: PROYECTO DE TRAZADO Y CONSTRUCCIÓN VARIANTE DE MALPARTIDA DE CÁCERES PROVINCIA DE CÁCERES "PRIMERA FASE CONSTRUCTIVA"

CLAVE: T2/12-CC-3520

Nº. PLANO: 2.14.2.2

DESIGNACIÓN: SOLUCIONES PROPUESTAS AL TRAFICO DURANTE LA EJECUCIÓN DE LAS OBRAS. FASE 2

FECHA: JUNIO 2018

HOJA 7 DE 19

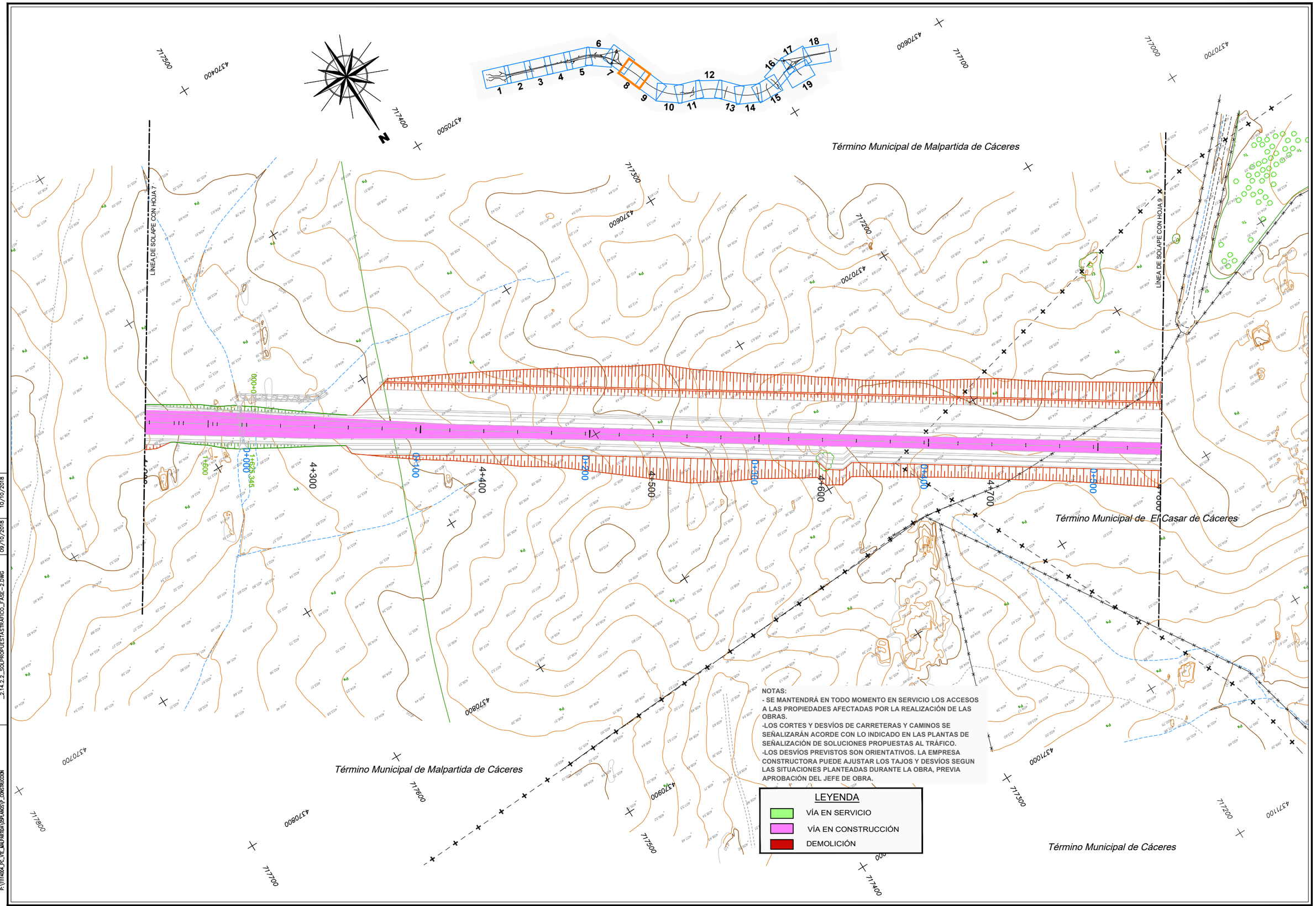

DIRECTORIO	FICHERO	REVISION	IMPRESO
P:\1111400A_PC_VTE_MALPARTIDA\05PLANOS\P_CONSTRUCCION	_2.14.2.2_SOLPROPUESTASTRAFICO_FASE-2.DWG	09/10/2018	10/10/2018

GOBIERNO DE ESPAÑA — MINISTERIO DE FOMENTO

SECRETARÍA DE ESTADO DE INFRAESTRUCTURAS, TRANSPORTE Y VIVIENDA
SECRETARÍA GENERAL DE INFRAESTRUCTURAS
DIRECCIÓN GENERAL DE CARRETERAS
DEMARCACIÓN DE CARRETERAS DEL ESTADO EN EXTREMADURA

CONSULTOR / ES: acciona Ingeniería

LOS I.C.C.P AUTORES DEL PROYECTO: JOSÉ CARLOS RUBIO MATILLA — JAVIER ENRIQUEZ RODRIGUEZ

EL I.C.C.P. DIRECTOR DEL PROYECTO: FERNANDO PEDRAZO MAJARREZ

EXAMINADO EL INGENIERO JEFE DE LA DEMARCACIÓN: JOSÉ MANUEL BLANCO SEGARRA

ESCALA: 1/1.000 — EN ORIGINAL UNE A-1 — 0 10 20 30 GRÁFICA

TÍTULO DEL PROYECTO: PROYECTO DE TRAZADO Y CONSTRUCCIÓN VARIANTE DE MALPARTIDA DE CÁCERES PROVINCIA DE CÁCERES "PRIMERA FASE CONSTRUCTIVA"

CLAVE: T2/12-CC-3520

Nº. PLANO: 2.14.2.2

DESIGNACIÓN: SOLUCIONES PROPUESTAS AL TRAFICO DURANTE LA EJECUCIÓN DE LAS OBRAS. FASE 2

FECHA: JUNIO 2018

HOJA 8 DE 19

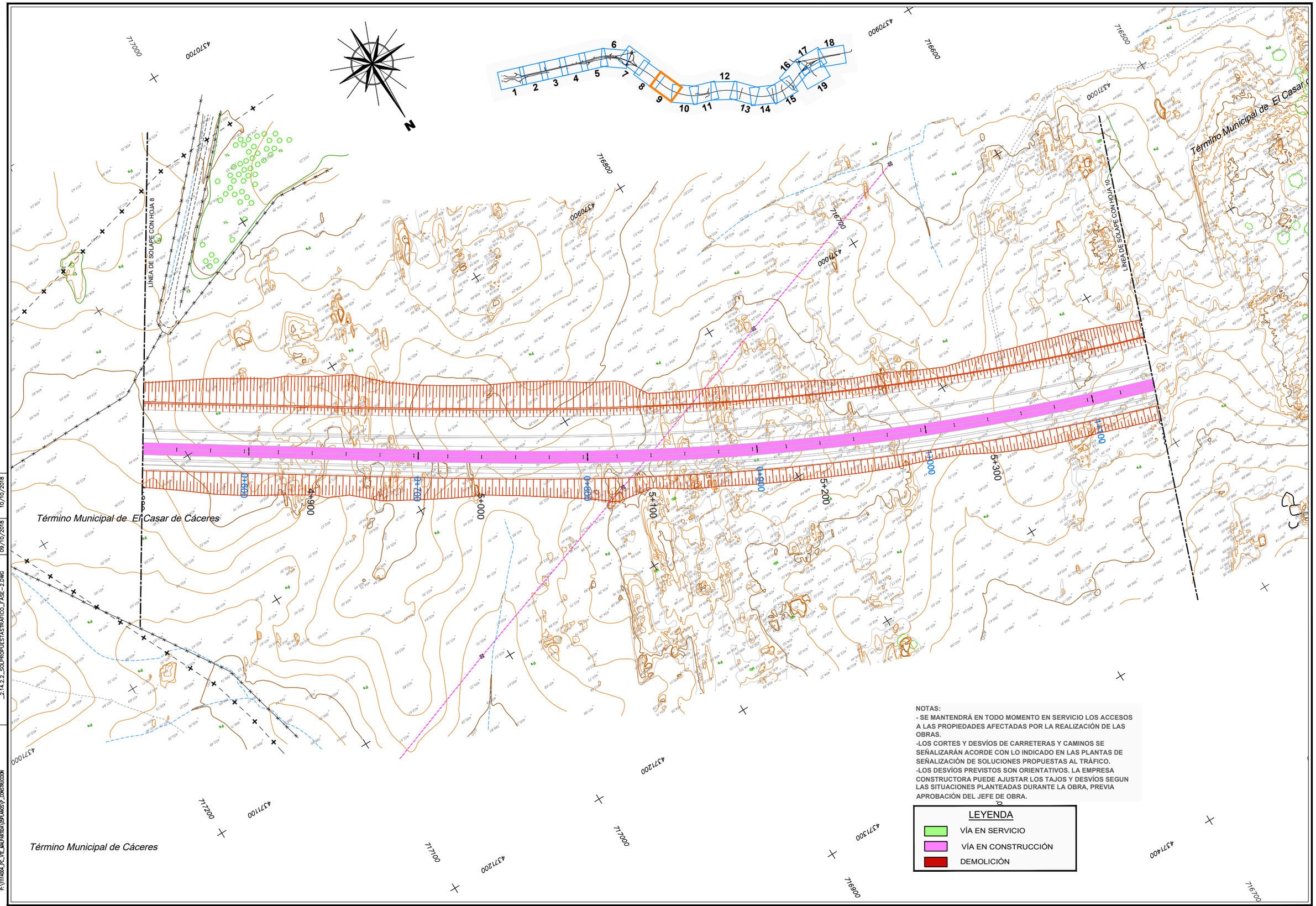

NOTAS:
- SE MANTENDRÁ EN TODO MOMENTO EN SERVICIO LOS ACCESOS A LAS PROPIEDADES AFECTADAS POR LA REALIZACIÓN DE LAS OBRAS.
-LOS CORTES Y DESVÍOS DE CARRETERAS Y CAMINOS SE SEÑALIZARÁN ACORDE CON LO INDICADO EN LAS PLANTAS DE SEÑALIZACIÓN DE SOLUCIONES PROPUESTAS AL TRÁFICO.
-LOS DESVÍOS PREVISTOS SON ORIENTATIVOS. LA EMPRESA CONSTRUCTORA PUEDE AJUSTAR LOS TAJOS Y DESVÍOS SEGUN LAS SITUACIONES PLANTEADAS DURANTE LA OBRA, PREVIA APROBACIÓN DEL JEFE DE OBRA.

LEYENDA
- VÍA EN SERVICIO
- VÍA EN CONSTRUCCIÓN
- DEMOLICIÓN

IMPRESO	10/10/2018	DIRECTORIO	P:\1111400A_PC_VTE_MALPARTIDA\05PLANOS\P_CONSTRUCCION
REVISION	09/10/2018	FICHERO	_2.14.2.2_SOLPROPUESTASTRAFICO_FASE-2.DWG

GOBIERNO DE ESPAÑA — MINISTERIO DE FOMENTO

SECRETARÍA DE ESTADO DE INFRAESTRUCTURAS, TRANSPORTE Y VIVIENDA
SECRETARÍA GENERAL DE INFRAESTRUCTURAS
DIRECCIÓN GENERAL DE CARRETERAS
DEMARCACIÓN DE CARRETERAS DEL ESTADO EN EXTREMADURA

CONSULTOR / ES: acciona Ingeniería

LOS I.C.C.P AUTORES DEL PROYECTO: JOSÉ CARLOS RUBIO MATILLA — JAVIER ENRIQUEZ RODRIGUEZ

EL I.C.C.P. DIRECTOR DEL PROYECTO: FERNANDO PEDRAZO MAJARREZ

EXAMINADO EL INGENIERO JEFE DE LA DEMARCACIÓN: JOSÉ MANUEL BLANCO SEGARRA

ESCALA: 1/1.000 — EN ORIGINAL UNE A-1 — 0 10 20 30 GRÁFICA

TÍTULO DEL PROYECTO: PROYECTO DE TRAZADO Y CONSTRUCCIÓN VARIANTE DE MALPARTIDA DE CÁCERES PROVINCIA DE CÁCERES "PRIMERA FASE CONSTRUCTIVA"

CLAVE: T2/12-CC-3520

Nº. PLANO: 2.14.2.2

DESIGNACIÓN: SOLUCIONES PROPUESTAS AL TRAFICO DURANTE LA EJECUCIÓN DE LAS OBRAS. FASE 2

FECHA: JUNIO 2018

HOJA 9 DE 19

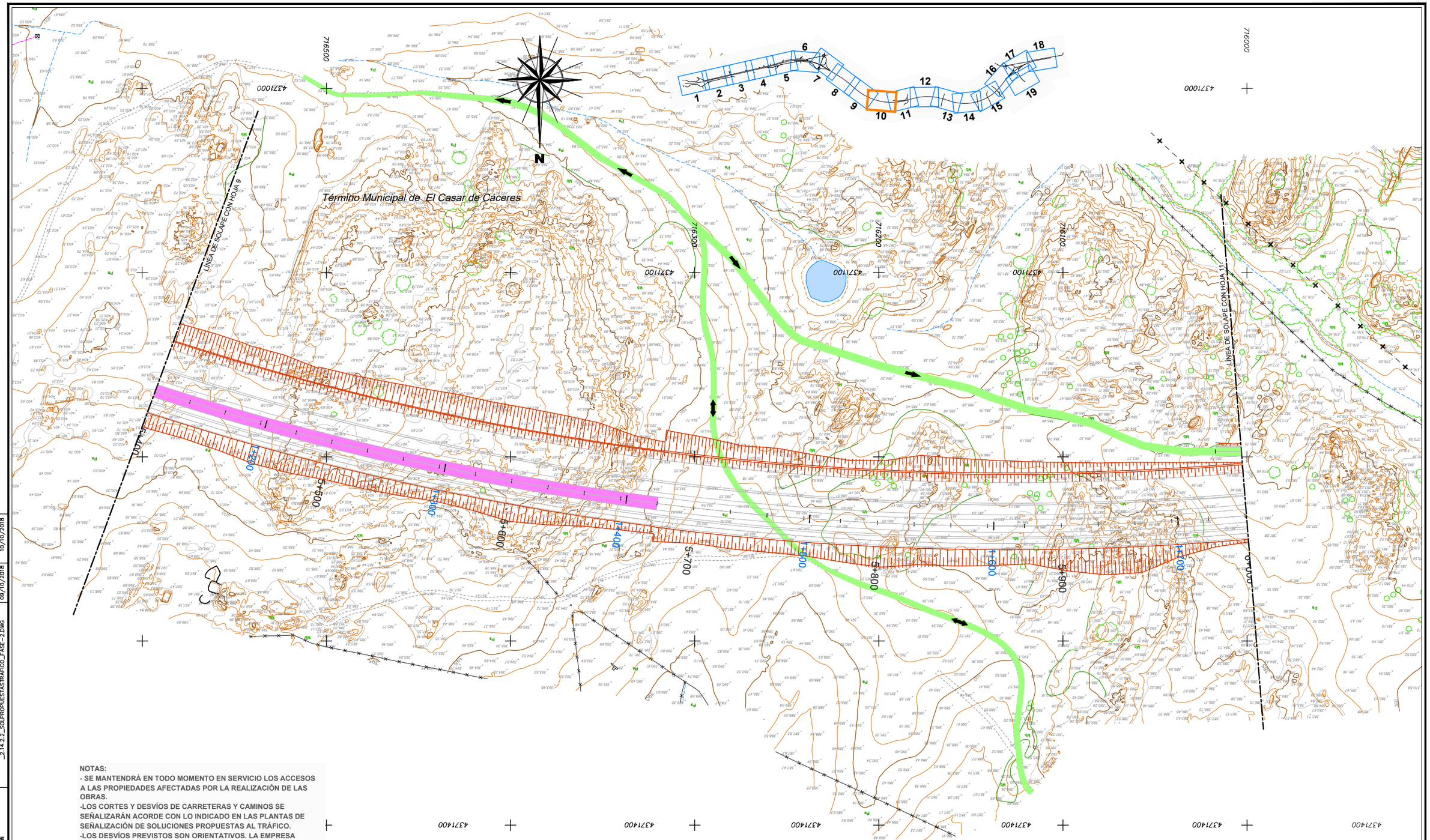

NOTAS:
- SE MANTENDRÁ EN TODO MOMENTO EN SERVICIO LOS ACCESOS A LAS PROPIEDADES AFECTADAS POR LA REALIZACIÓN DE LAS OBRAS.
-LOS CORTES Y DESVÍOS DE CARRETERAS Y CAMINOS SE SEÑALIZARÁN ACORDE CON LO INDICADO EN LAS PLANTAS DE SEÑALIZACIÓN DE SOLUCIONES PROPUESTAS AL TRÁFICO.
-LOS DESVÍOS PREVISTOS SON ORIENTATIVOS. LA EMPRESA CONSTRUCTORA PUEDE AJUSTAR LOS TAJOS Y DESVÍOS SEGUN LAS SITUACIONES PLANTEADAS DURANTE LA OBRA, PREVIA APROBACIÓN DEL JEFE DE OBRA.

LEYENDA
- VÍA EN SERVICIO
- VÍA EN CONSTRUCCIÓN
- DEMOLICIÓN

Término Municipal de El Casar de Cáceres

DIRECTORIO	FICHERO	REVISION	IMPRESO
P:\1111400A_PC_VTE_MALPARTIDA\05PLANOS\P_CONSTRUCCION	_2.14.2.2_SOLPROPUESTASTRAFICO_FASE-2.DWG	09/10/2018	10/10/2018

GOBIERNO DE ESPAÑA — MINISTERIO DE FOMENTO

SECRETARÍA DE ESTADO DE INFRAESTRUCTURAS, TRANSPORTE Y VIVIENDA
SECRETARÍA GENERAL DE INFRAESTRUCTURAS
DIRECCIÓN GENERAL DE CARRETERAS
DEMARCACIÓN DE CARRETERAS DEL ESTADO EN EXTREMADURA

CONSULTOR / ES: acciona Ingeniería

LOS I.C.C.P AUTORES DEL PROYECTO: JOSÉ CARLOS RUBIO MATILLA, JAVIER ENRIQUEZ RODRIGUEZ

EL I.C.C.P. DIRECTOR DEL PROYECTO: FERNANDO PEDRAZO MAJARREZ

EXAMINADO EL INGENIERO JEFE DE LA DEMARCACIÓN: JOSÉ MANUEL BLANCO SEGARRA

ESCALA: 1/1.000 — EN ORIGINAL UNE A-1 — 0 10 20 30 GRÁFICA

TÍTULO DEL PROYECTO: PROYECTO DE TRAZADO Y CONSTRUCCIÓN VARIANTE DE MALPARTIDA DE CÁCERES PROVINCIA DE CÁCERES "PRIMERA FASE CONSTRUCTIVA"

CLAVE: T2/12-CC-3520

Nº. PLANO: 2.14.2.2

DESIGNACIÓN: SOLUCIONES PROPUESTAS AL TRAFICO DURANTE LA EJECUCIÓN DE LAS OBRAS. FASE 2

FECHA: JUNIO 2018

HOJA 10 DE 19

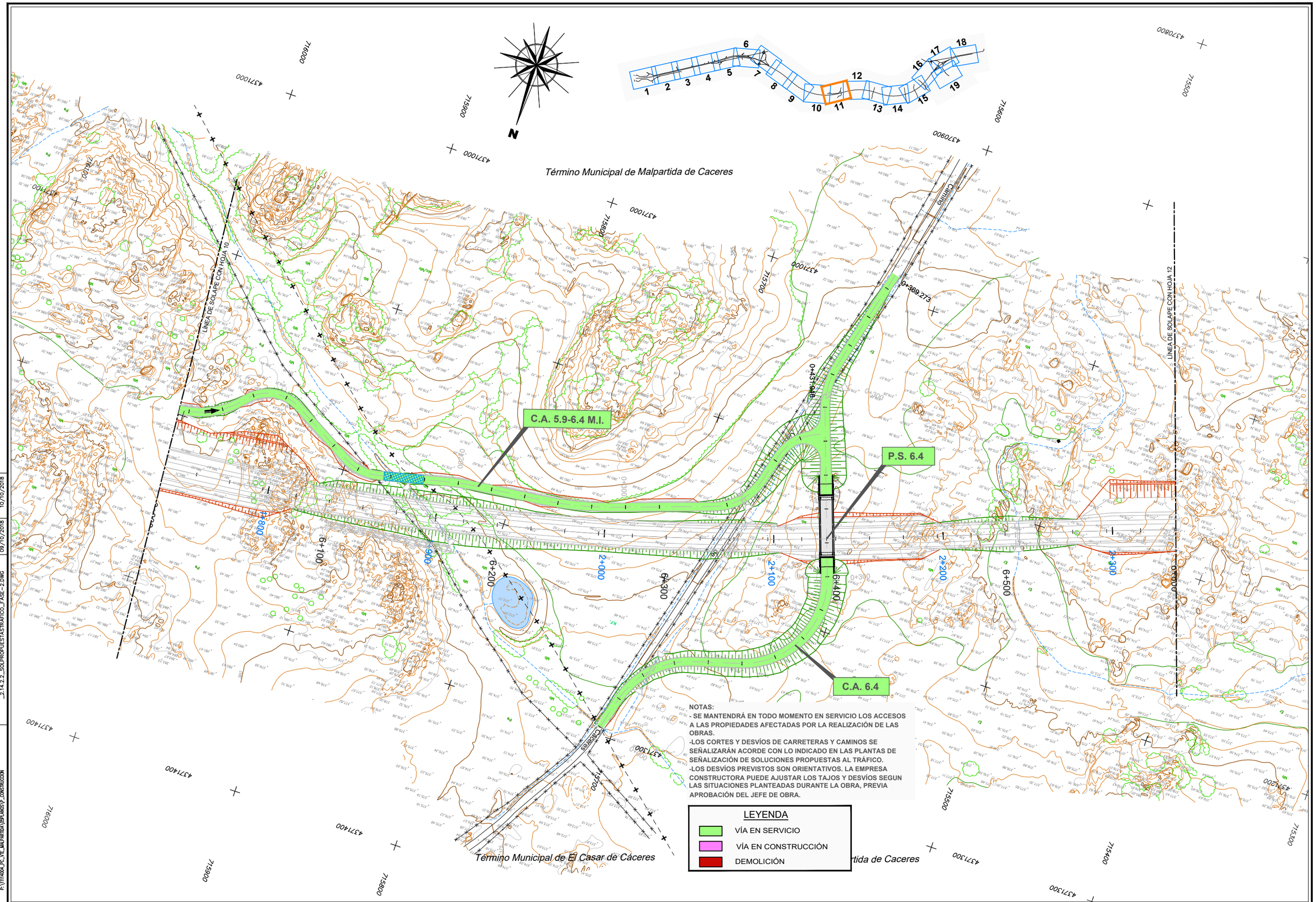

DIRECTORIO	P:\1111404_PC_VTE_JMA\PARTIDA\05PLANOS\P_CONSTRUCCION	
FICHERO	2.14.2.2_SOLPROPUESTASTRAFICO_FASE-2.DWG	09/10/2018
REVISION		09/10/2018
IMPRESO		10/10/2018

GOBIERNO DE ESPAÑA — MINISTERIO DE FOMENTO

SECRETARÍA DE ESTADO DE INFRAESTRUCTURAS, TRANSPORTE Y VIVIENDA
SECRETARÍA GENERAL DE INFRAESTRUCTURAS
DIRECCIÓN GENERAL DE CARRETERAS
DEMARCACIÓN DE CARRETERAS DEL ESTADO EN EXTREMADURA

CONSULTOR / ES: acciona Ingeniería

LOS I.C.C.P AUTORES DEL PROYECTO: JOSÉ CARLOS RUBIO MATILLA, JAVIER ENRIQUEZ RODRIGUEZ

EL I.C.C.P. DIRECTOR DEL PROYECTO: FERNANDO PEDRAZO MAJARREZ

EXAMINADO EL INGENIERO JEFE DE LA DEMARCACIÓN: JOSÉ MANUEL BLANCO SEGARRA

ESCALA: 1/1.000 — EN ORIGINAL UNE A-1 — 0 10 20 30 GRÁFICA

TÍTULO DEL PROYECTO: PROYECTO DE TRAZADO Y CONSTRUCCIÓN VARIANTE DE MALPARTIDA DE CÁCERES PROVINCIA DE CÁCERES "PRIMERA FASE CONSTRUCTIVA"

CLAVE: T2/12-CC-3520

Nº. PLANO: 2.14.2.2

DESIGNACIÓN: SOLUCIONES PROPUESTAS AL TRAFICO DURANTE LA EJECUCIÓN DE LAS OBRAS. FASE 2

FECHA: JUNIO 2018

HOJA 11 DE 19

NOTAS:
- SE MANTENDRÁ EN TODO MOMENTO EN SERVICIO LOS ACCESOS A LAS PROPIEDADES AFECTADAS POR LA REALIZACIÓN DE LAS OBRAS.
-LOS CORTES Y DESVÍOS DE CARRETERAS Y CAMINOS SE SEÑALIZARÁN ACORDE CON LO INDICADO EN LAS PLANTAS DE SEÑALIZACIÓN DE SOLUCIONES PROPUESTAS AL TRÁFICO.
-LOS DESVÍOS PREVISTOS SON ORIENTATIVOS. LA EMPRESA CONSTRUCTORA PUEDE AJUSTAR LOS TAJOS Y DESVÍOS SEGUN LAS SITUACIONES PLANTEADAS DURANTE LA OBRA, PREVIA APROBACIÓN DEL JEFE DE OBRA.

LEYENDA
- VÍA EN SERVICIO
- VÍA EN CONSTRUCCIÓN
- DEMOLICIÓN

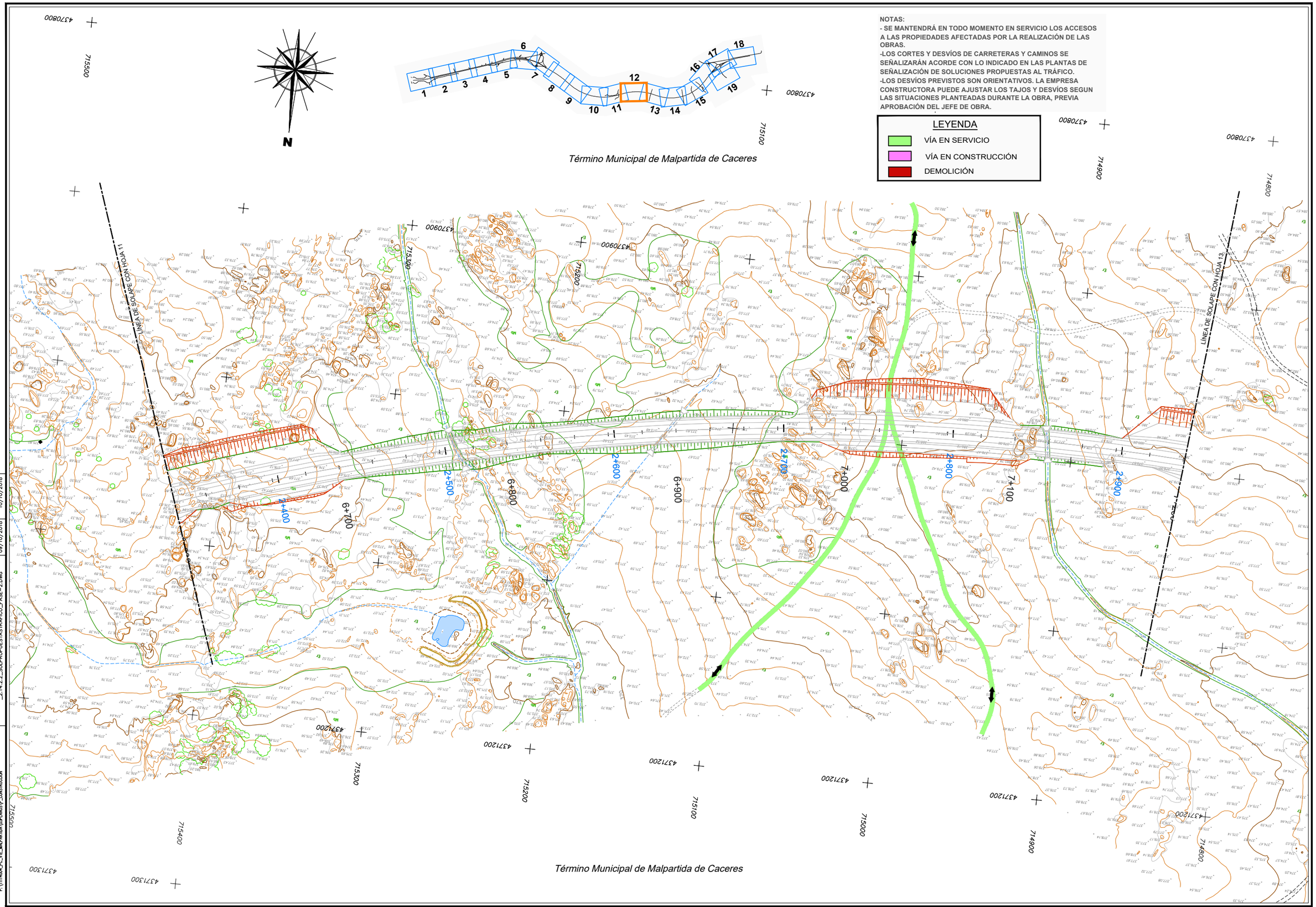

DIRECTORIO	P:\1111404_PC_VTE_MALPARTIDA\DSPLANOS\P_CONSTRUCCION	FICHERO	2.14.2.2_SOLPROPUESTASTRAFICO_FASE-2.DWG
REVISION	09/10/2018	IMPRESO	10/10/2018

GOBIERNO DE ESPAÑA | MINISTERIO DE FOMENTO

SECRETARÍA DE ESTADO DE INFRAESTRUCTURAS, TRANSPORTE Y VIVIENDA
SECRETARÍA GENERAL DE INFRAESTRUCTURAS
DIRECCIÓN GENERAL DE CARRETERAS
DEMARCACIÓN DE CARRETERAS DEL ESTADO EN EXTREMADURA

CONSULTOR / ES: acciona Ingeniería

LOS I.C.C.P AUTORES DEL PROYECTO: JOSÉ CARLOS RUBIO MATILLA, JAVIER ENRIQUEZ RODRIGUEZ

EL I.C.C.P. DIRECTOR DEL PROYECTO: FERNANDO PEDRAZO MAJARREZ

EXAMINADO EL INGENIERO JEFE DE LA DEMARCACIÓN: JOSÉ MANUEL BLANCO SEGARRA

ESCALA: 1/1.000 — EN ORIGINAL UNE A-1 — 0 10 20 30 GRÁFICA

TÍTULO DEL PROYECTO: PROYECTO DE TRAZADO Y CONSTRUCCIÓN VARIANTE DE MALPARTIDA DE CÁCERES PROVINCIA DE CÁCERES "PRIMERA FASE CONSTRUCTIVA"

CLAVE: T2/12-CC-3520

Nº. PLANO: 2.14.2.2

DESIGNACIÓN: SOLUCIONES PROPUESTAS AL TRAFICO DURANTE LA EJECUCIÓN DE LAS OBRAS. FASE 2

FECHA: JUNIO 2018

HOJA 12 DE 19

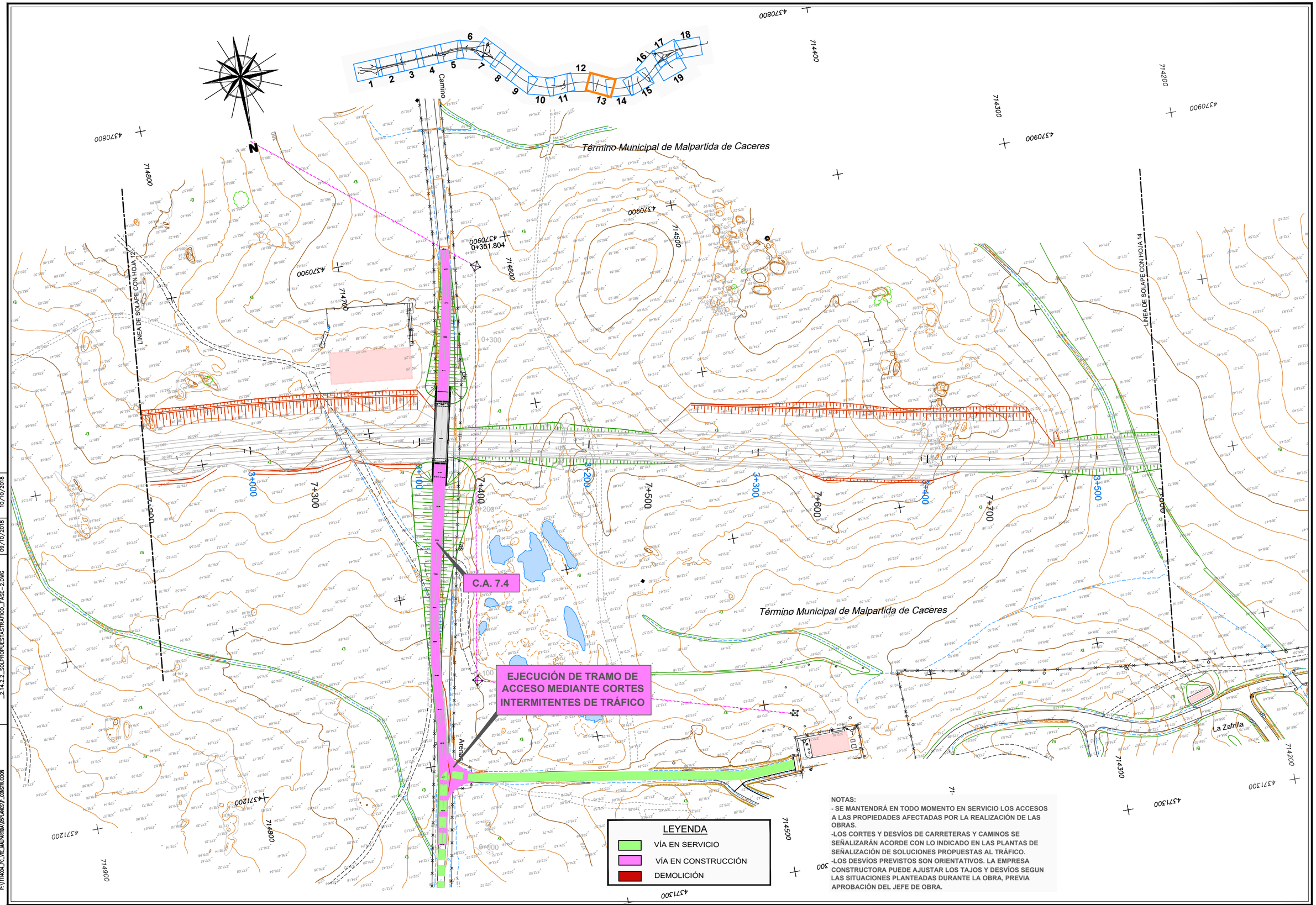

NOTAS:
- SE MANTENDRÁ EN TODO MOMENTO EN SERVICIO LOS ACCESOS A LAS PROPIEDADES AFECTADAS POR LA REALIZACIÓN DE LAS OBRAS.
-LOS CORTES Y DESVÍOS DE CARRETERAS Y CAMINOS SE SEÑALIZARÁN ACORDE CON LO INDICADO EN LAS PLANTAS DE SEÑALIZACIÓN DE SOLUCIONES PROPUESTAS AL TRÁFICO.
-LOS DESVÍOS PREVISTOS SON ORIENTATIVOS. LA EMPRESA CONSTRUCTORA PUEDE AJUSTAR LOS TAJOS Y DESVÍOS SEGUN LAS SITUACIONES PLANTEADAS DURANTE LA OBRA, PREVIA APROBACIÓN DEL JEFE DE OBRA.

DIRECTORIO	P:\1114004_PC_VTE_MALPARTIDA\05PLANOS\P_CONSTRUCCION	
FICHERO	_2.14.2.2_SOLPROPUESTASTRAFICO_FASE-2.DWG	09/10/2018
REVISION		10/10/2018
IMPRESO		

GOBIERNO DE ESPAÑA — MINISTERIO DE FOMENTO

SECRETARÍA DE ESTADO DE INFRAESTRUCTURAS, TRANSPORTE Y VIVIENDA
SECRETARÍA GENERAL DE INFRAESTRUCTURAS
DIRECCIÓN GENERAL DE CARRETERAS
DEMARCACIÓN DE CARRETERAS DEL ESTADO EN EXTREMADURA

CONSULTOR / ES: acciona ingeniería

LOS I.C.C.P AUTORES DEL PROYECTO: JOSÉ CARLOS RUBIO MATILLA — JAVIER ENRIQUEZ RODRIGUEZ

EL I.C.C.P. DIRECTOR DEL PROYECTO: FERNANDO PEDRAZO MAJARREZ

EXAMINADO EL INGENIERO JEFE DE LA DEMARCACIÓN: JOSÉ MANUEL BLANCO SEGARRA

ESCALA: 1/1.000 — EN ORIGINAL UNE A-1 — 0 10 20 30 GRÁFICA

TÍTULO DEL PROYECTO: PROYECTO DE TRAZADO Y CONSTRUCCIÓN VARIANTE DE MALPARTIDA DE CÁCERES PROVINCIA DE CÁCERES "PRIMERA FASE CONSTRUCTIVA"

CLAVE: T2/12-CC-3520

Nº. PLANO: 2.14.2.2

DESIGNACIÓN: SOLUCIONES PROPUESTAS AL TRAFICO DURANTE LA EJECUCIÓN DE LAS OBRAS. FASE 2

FECHA: JUNIO 2018

HOJA 13 DE 19

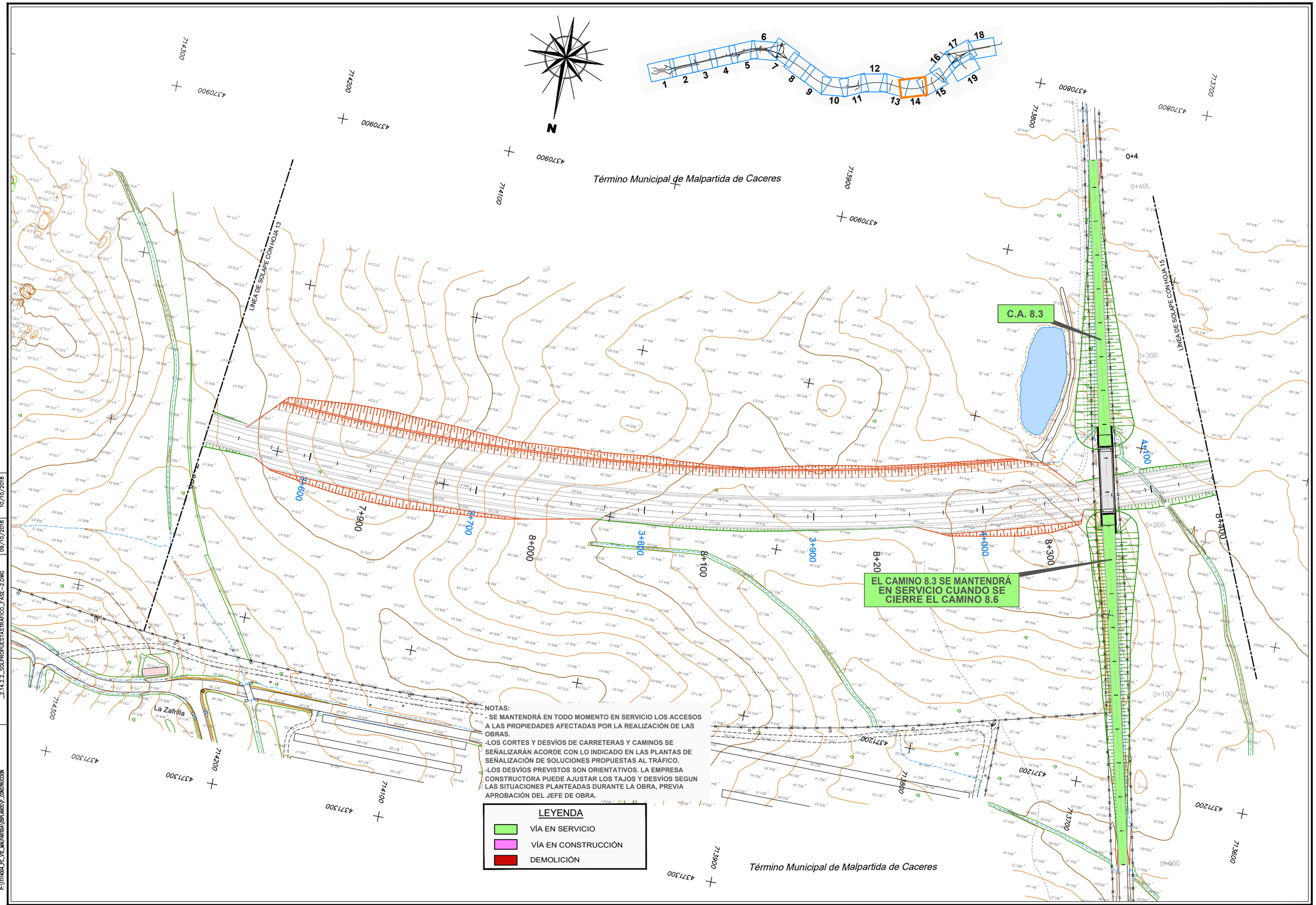

NOTAS:
- SE MANTENDRÁ EN TODO MOMENTO EN SERVICIO LOS ACCESOS A LAS PROPIEDADES AFECTADAS POR LA REALIZACIÓN DE LAS OBRAS.
-LOS CORTES Y DESVÍOS DE CARRETERAS Y CAMINOS SE SEÑALIZARÁN ACORDE CON LO INDICADO EN LAS PLANTAS DE SEÑALIZACIÓN DE SOLUCIONES PROPUESTAS AL TRÁFICO.
-LOS DESVÍOS PREVISTOS SON ORIENTATIVOS. LA EMPRESA CONSTRUCTORA PUEDE AJUSTAR LOS TAJOS Y DESVÍOS SEGUN LAS SITUACIONES PLANTEADAS DURANTE LA OBRA, PREVIA APROBACIÓN DEL JEFE DE OBRA.

DIRECTORIO	FICHERO	REVISION	IMPRESO
P:\1114404_PC_VTE_MALPARTIDA\DPLANOS\P_CONSTRUCCION	_2.14.2.2_SOLPROPUESTASTRAFICO_FASE-2.DWG	09/10/2018	10/10/2018

GOBIERNO DE ESPAÑA — MINISTERIO DE FOMENTO

SECRETARÍA DE ESTADO DE INFRAESTRUCTURAS, TRANSPORTE Y VIVIENDA
SECRETARÍA GENERAL DE INFRAESTRUCTURAS
DIRECCIÓN GENERAL DE CARRETERAS
DEMARCACIÓN DE CARRETERAS DEL ESTADO EN EXTREMADURA

CONSULTOR / ES: acciona ingeniería

LOS I.C.C.P AUTORES DEL PROYECTO: JOSÉ CARLOS RUBIO MATILLA — JAVIER ENRIQUEZ RODRIGUEZ

EL I.C.C.P. DIRECTOR DEL PROYECTO: FERNANDO PEDRAZO MAJARREZ

EXAMINADO EL INGENIERO JEFE DE LA DEMARCACIÓN: JOSÉ MANUEL BLANCO SEGARRA

ESCALA: 1/1.000 — EN ORIGINAL UNE A-1 — 0 10 20 30 GRÁFICA

TÍTULO DEL PROYECTO: PROYECTO DE TRAZADO Y CONSTRUCCIÓN VARIANTE DE MALPARTIDA DE CÁCERES PROVINCIA DE CÁCERES "PRIMERA FASE CONSTRUCTIVA"

CLAVE: T2/12-CC-3520

Nº. PLANO: 2.14.2.2

DESIGNACIÓN: SOLUCIONES PROPUESTAS AL TRAFICO DURANTE LA EJECUCIÓN DE LAS OBRAS. FASE 2

FECHA: JUNIO 2018

HOJA 14 DE 19

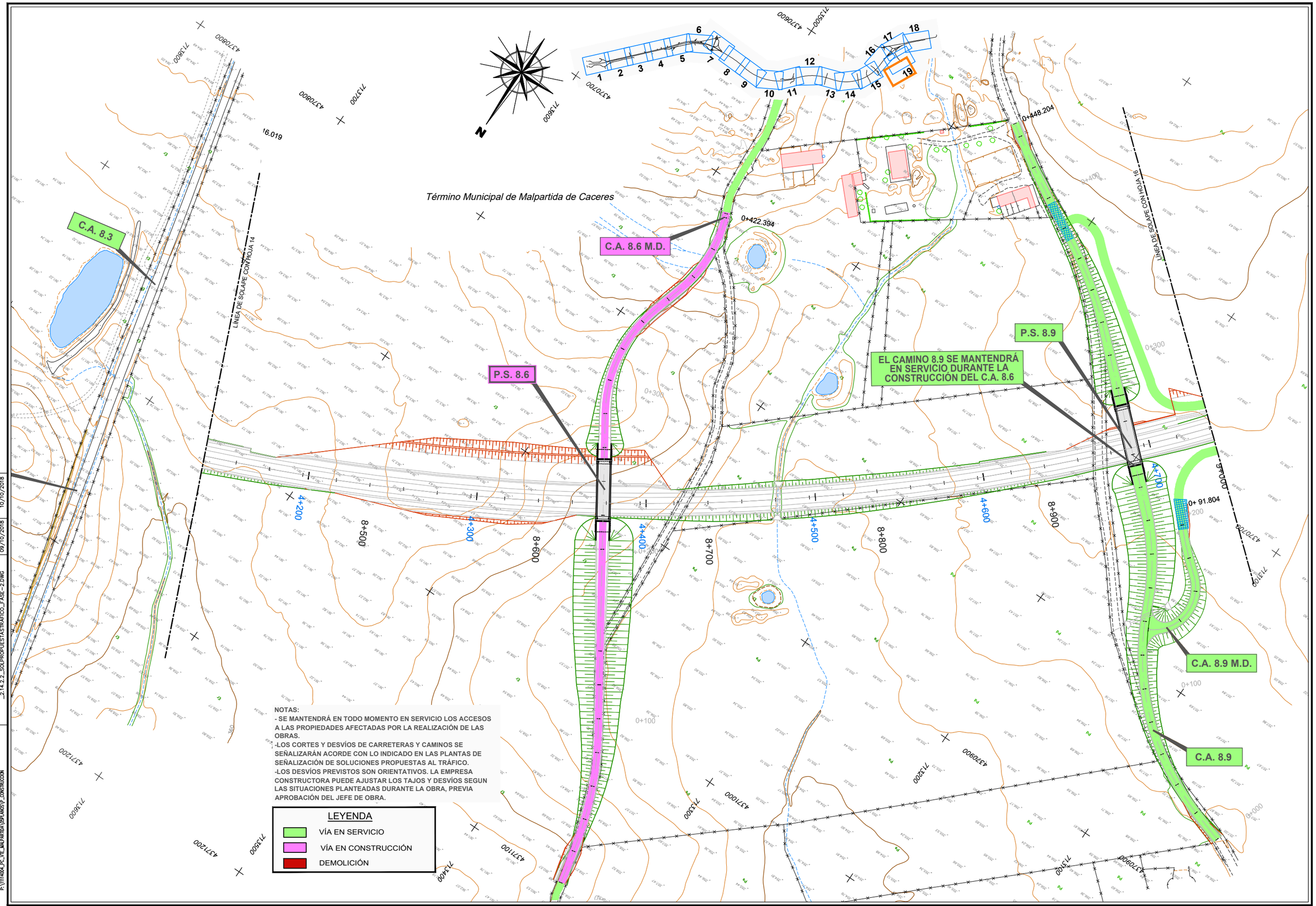

DIRECTORIO	FICHERO	REVISION	IMPRESO
P:\11114004_PC_VTE_MALPARTIDA\DPLANOS\P_CONSTRUCCION	_2.14.2.2_SOLPROPUESTASTRAFICO_FASE-2.DWG	09/10/2018	10/10/2018

GOBIERNO DE ESPAÑA — MINISTERIO DE FOMENTO

SECRETARÍA DE ESTADO DE INFRAESTRUCTURAS, TRANSPORTE Y VIVIENDA
SECRETARÍA GENERAL DE INFRAESTRUCTURAS
DIRECCIÓN GENERAL DE CARRETERAS
DEMARCACIÓN DE CARRETERAS DEL ESTADO EN EXTREMADURA

CONSULTOR / ES: acciona ingeniería

LOS I.C.C.P AUTORES DEL PROYECTO: JOSÉ CARLOS RUBIO MATILLA — JAVIER ENRIQUEZ RODRIGUEZ

EL I.C.C.P. DIRECTOR DEL PROYECTO: FERNANDO PEDRAZO MAJARREZ

EXAMINADO EL INGENIERO JEFE DE LA DEMARCACIÓN: JOSÉ MANUEL BLANCO SEGARRA

ESCALA: 1/1.000 — EN ORIGINAL UNE A-1 — 0 10 20 30 GRÁFICA

TÍTULO DEL PROYECTO: PROYECTO DE TRAZADO Y CONSTRUCCIÓN VARIANTE DE MALPARTIDA DE CÁCERES PROVINCIA DE CÁCERES "PRIMERA FASE CONSTRUCTIVA"

CLAVE: T2/12-CC-3520

Nº. PLANO: 2.14.2.2

DESIGNACIÓN: SOLUCIONES PROPUESTAS AL TRAFICO DURANTE LA EJECUCIÓN DE LAS OBRAS. FASE 2

FECHA: JUNIO 2018

HOJA 15 DE 19

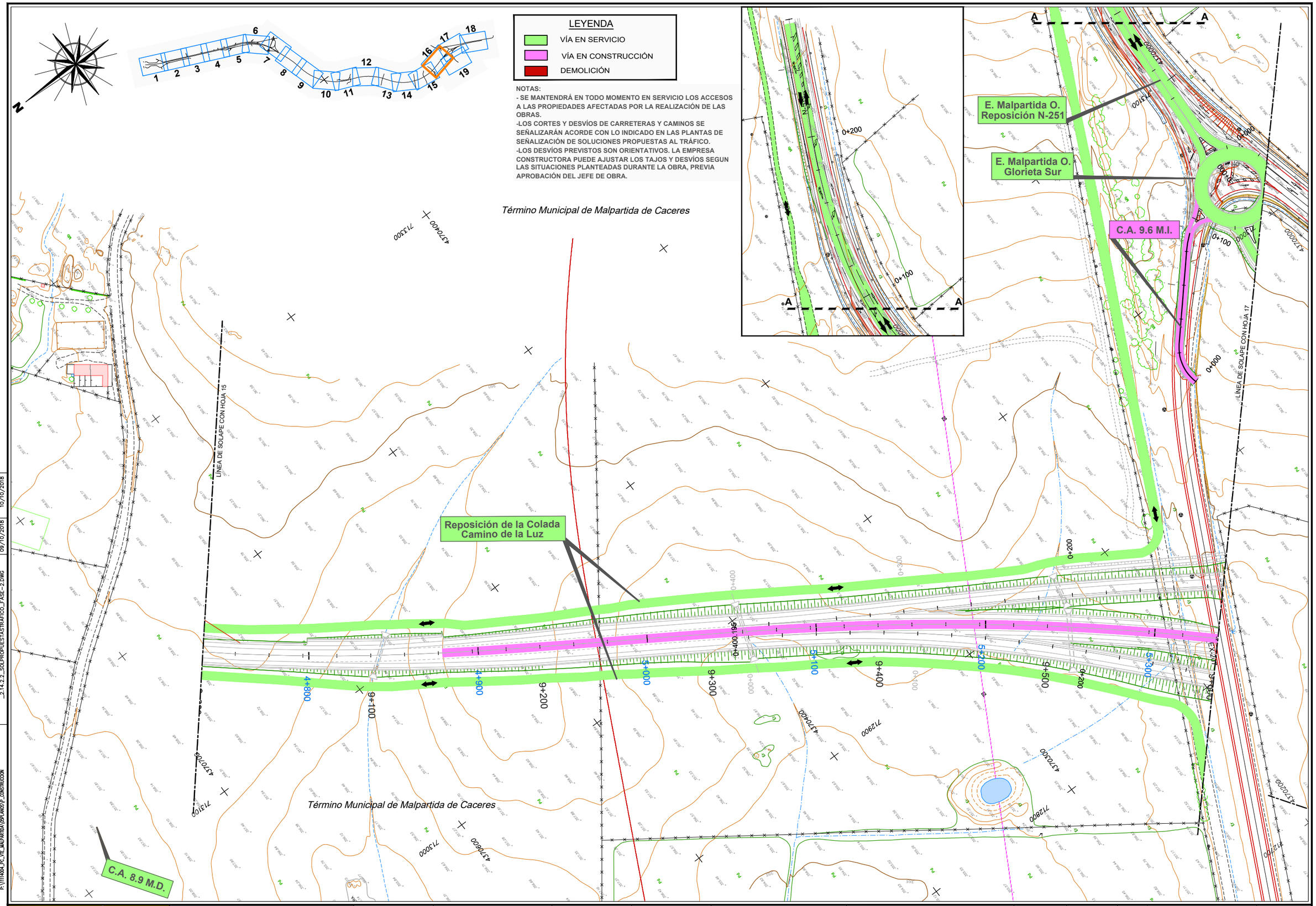

DIRECTORIO	FICHERO	REVISION	IMPRESO
P:\1111404_PC_VTE_JMALPARTIDA\DSP\ANGSP_CONSTRUCCION	2.14.2.2_SOLPROPUESTASTRAFICO_FASE-2.DWG	09/10/2018	10/10/2018

GOBIERNO DE ESPAÑA | MINISTERIO DE FOMENTO

SECRETARÍA DE ESTADO DE INFRAESTRUCTURAS, TRANSPORTE Y VIVIENDA
SECRETARÍA GENERAL DE INFRAESTRUCTURAS
DIRECCIÓN GENERAL DE CARRETERAS
DEMARCACIÓN DE CARRETERAS DEL ESTADO EN EXTREMADURA

CONSULTOR / ES: acciona Ingeniería

LOS I.C.C.P AUTORES DEL PROYECTO: JOSÉ CARLOS RUBIO MATILLA, JAVIER ENRIQUEZ RODRIGUEZ

EL I.C.C.P. DIRECTOR DEL PROYECTO: FERNANDO PEDRAZO MAJARREZ

EXAMINADO EL INGENIERO JEFE DE LA DEMARCACIÓN: JOSÉ MANUEL BLANCO SEGARRA

ESCALA: 1/1.000 — EN ORIGINAL UNE A-1 — 0 10 20 30 GRÁFICA

TÍTULO DEL PROYECTO: PROYECTO DE TRAZADO Y CONSTRUCCIÓN VARIANTE DE MALPARTIDA DE CÁCERES PROVINCIA DE CÁCERES "PRIMERA FASE CONSTRUCTIVA"

CLAVE: T2/12-CC-3520

Nº. PLANO: 2.14.2.2

DESIGNACIÓN: SOLUCIONES PROPUESTAS AL TRAFICO DURANTE LA EJECUCIÓN DE LAS OBRAS. FASE 2

FECHA: JUNIO 2018

HOJA 16 DE 19

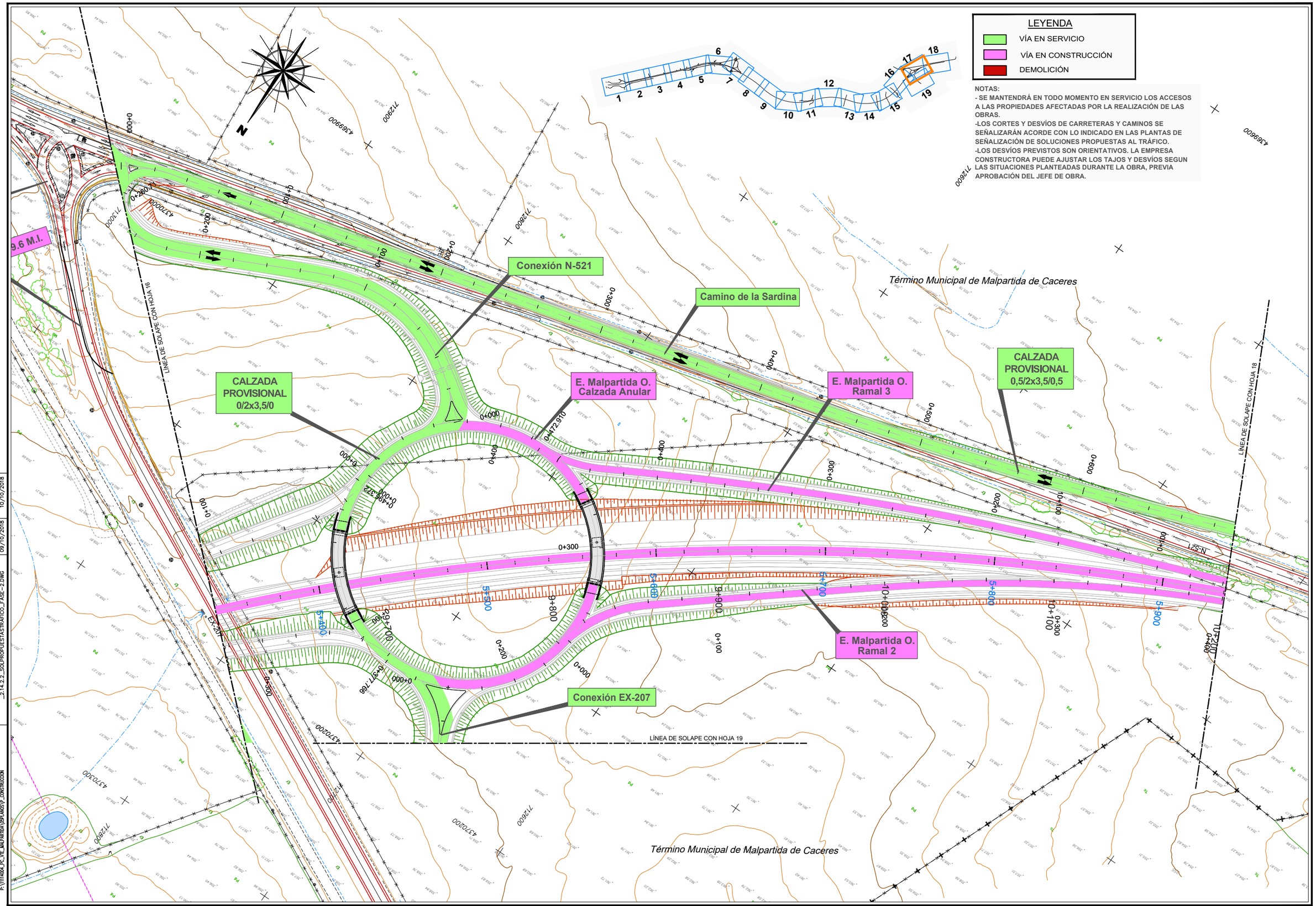

DIRECTORIO	FICHERO	REVISION	IMPRESO
P:\1111400A_PC_VTE_MALPARTIDA\05PLANOS\P_CONSTRUCCION	_2.14.2.2_SOLPROPUESTASTRAFICO_FASE-2.DWG	09/10/2018	10/10/2018

GOBIERNO DE ESPAÑA — MINISTERIO DE FOMENTO

SECRETARÍA DE ESTADO DE INFRAESTRUCTURAS, TRANSPORTE Y VIVIENDA
SECRETARÍA GENERAL DE INFRAESTRUCTURAS
DIRECCIÓN GENERAL DE CARRETERAS
DEMARCACIÓN DE CARRETERAS DEL ESTADO EN EXTREMADURA

CONSULTOR / ES: acciona ingeniería

LOS I.C.C.P AUTORES DEL PROYECTO: JOSÉ CARLOS RUBIO MATILLA — JAVIER ENRIQUEZ RODRIGUEZ

EL I.C.C.P. DIRECTOR DEL PROYECTO: FERNANDO PEDRAZO MAJARREZ

EXAMINADO EL INGENIERO JEFE DE LA DEMARCACIÓN: JOSÉ MANUEL BLANCO SEGARRA

ESCALA: 1/1.000 — EN ORIGINAL UNE A-1 — 0 10 20 30 GRÁFICA

TÍTULO DEL PROYECTO: PROYECTO DE TRAZADO Y CONSTRUCCIÓN VARIANTE DE MALPARTIDA DE CÁCERES PROVINCIA DE CÁCERES "PRIMERA FASE CONSTRUCTIVA"

CLAVE: T2/12-CC-3520

Nº. PLANO: 2.14.2.2

DESIGNACIÓN: SOLUCIONES PROPUESTAS AL TRAFICO DURANTE LA EJECUCIÓN DE LAS OBRAS. FASE 2

FECHA: JUNIO 2018

HOJA 17 DE 19

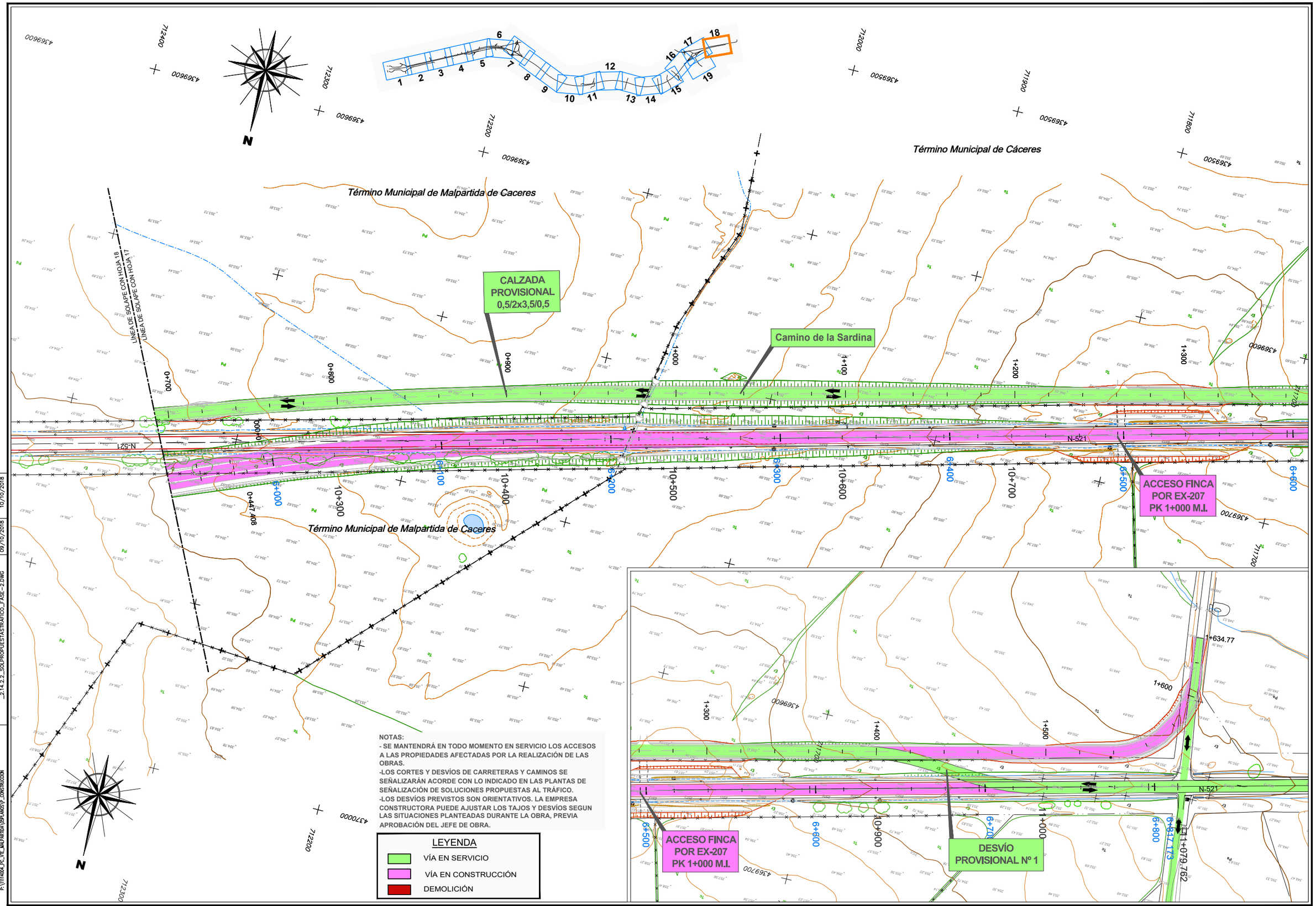

NOTAS:
- SE MANTENDRÁ EN TODO MOMENTO EN SERVICIO LOS ACCESOS A LAS PROPIEDADES AFECTADAS POR LA REALIZACIÓN DE LAS OBRAS.
-LOS CORTES Y DESVÍOS DE CARRETERAS Y CAMINOS SE SEÑALIZARÁN ACORDE CON LO INDICADO EN LAS PLANTAS DE SEÑALIZACIÓN DE SOLUCIONES PROPUESTAS AL TRÁFICO.
-LOS DESVÍOS PREVISTOS SON ORIENTATIVOS. LA EMPRESA CONSTRUCTORA PUEDE AJUSTAR LOS TAJOS Y DESVÍOS SEGUN LAS SITUACIONES PLANTEADAS DURANTE LA OBRA, PREVIA APROBACIÓN DEL JEFE DE OBRA.

LEYENDA
- VÍA EN SERVICIO
- VÍA EN CONSTRUCCIÓN
- DEMOLICIÓN

IMPRESO	10/10/2018
REVISION	09/10/2018
FICHERO	_2.14.2.2._SOLPROPUESTASTRAFICO_FASE-2.DWG
DIRECTORIO	P:\1111400A_PC_VIE_MALPARTIDA\OSPLANOS\P_CONSTRUCCION

GOBIERNO DE ESPAÑA — MINISTERIO DE FOMENTO

SECRETARÍA DE ESTADO DE INFRAESTRUCTURAS, TRANSPORTE Y VIVIENDA
SECRETARÍA GENERAL DE INFRAESTRUCTURAS
DIRECCIÓN GENERAL DE CARRETERAS
DEMARCACIÓN DE CARRETERAS DEL ESTADO EN EXTREMADURA

CONSULTOR / ES: acciona Ingeniería

LOS I.C.C.P AUTORES DEL PROYECTO: JOSÉ CARLOS RUBIO MATILLA — JAVIER ENRIQUEZ RODRIGUEZ

EL I.C.C.P. DIRECTOR DEL PROYECTO: FERNANDO PEDRAZO MAJARREZ

EXAMINADO EL INGENIERO JEFE DE LA DEMARCACIÓN: JOSÉ MANUEL BLANCO SEGARRA

ESCALA: 1/1.000 — EN ORIGINAL UNE A-1 — 0 10 20 30 GRÁFICA

TÍTULO DEL PROYECTO: PROYECTO DE TRAZADO Y CONSTRUCCIÓN VARIANTE DE MALPARTIDA DE CÁCERES PROVINCIA DE CÁCERES "PRIMERA FASE CONSTRUCTIVA"

CLAVE: T2/12-CC-3520

Nº. PLANO: 2.14.2.2

DESIGNACIÓN: SOLUCIONES PROPUESTAS AL TRAFICO DURANTE LA EJECUCIÓN DE LAS OBRAS. FASE 2

FECHA: JUNIO 2018

HOJA 18 DE 19

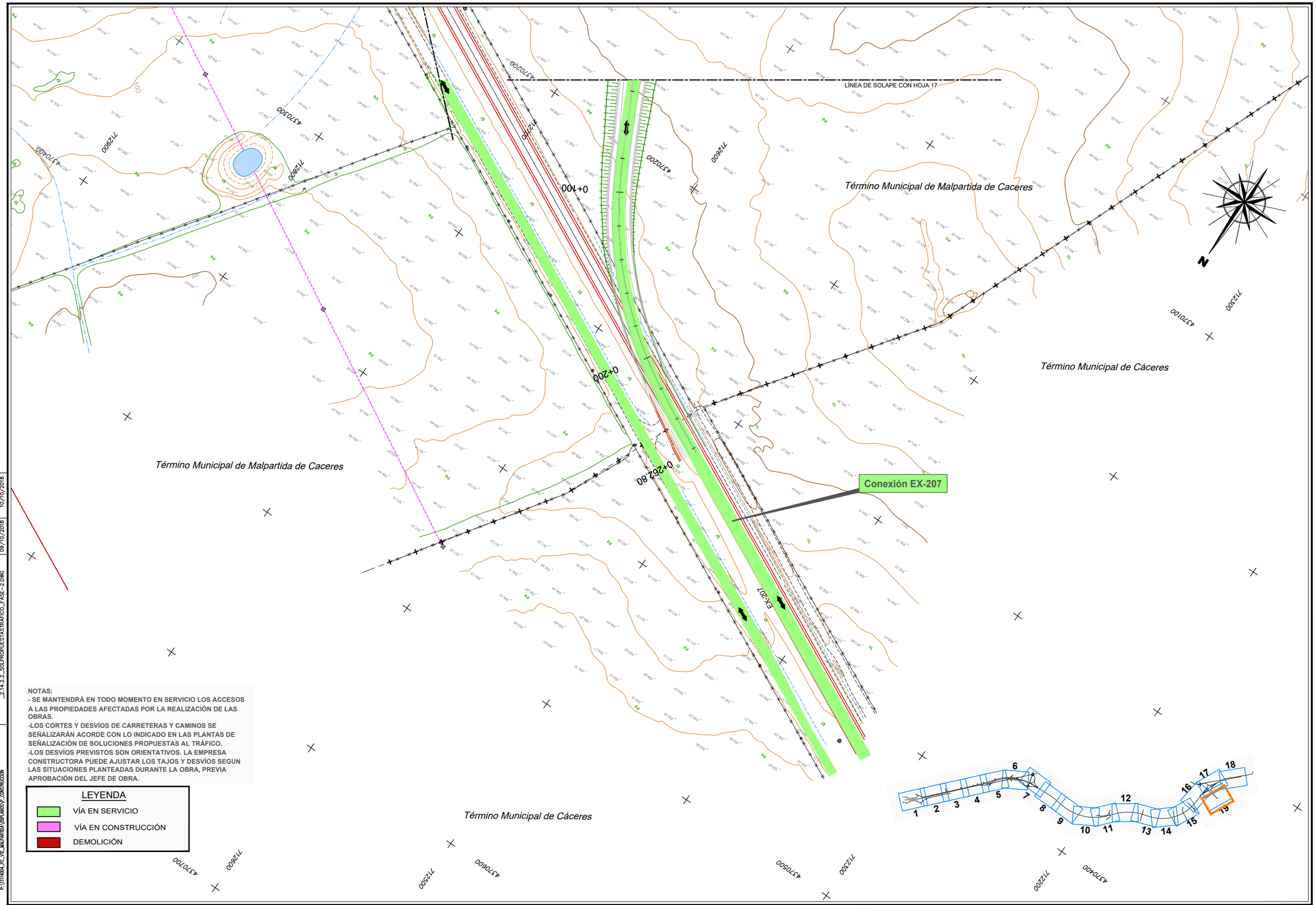

NOTAS:
- SE MANTENDRÁ EN TODO MOMENTO EN SERVICIO LOS ACCESOS A LAS PROPIEDADES AFECTADAS POR LA REALIZACIÓN DE LAS OBRAS.
-LOS CORTES Y DESVÍOS DE CARRETERAS Y CAMINOS SE SEÑALIZARÁN ACORDE CON LO INDICADO EN LAS PLANTAS DE SEÑALIZACIÓN DE SOLUCIONES PROPUESTAS AL TRÁFICO.
-LOS DESVÍOS PREVISTOS SON ORIENTATIVOS. LA EMPRESA CONSTRUCTORA PUEDE AJUSTAR LOS TAJOS Y DESVÍOS SEGUN LAS SITUACIONES PLANTEADAS DURANTE LA OBRA, PREVIA APROBACIÓN DEL JEFE DE OBRA.

LEYENDA
- VÍA EN SERVICIO
- VÍA EN CONSTRUCCIÓN
- DEMOLICIÓN

DIRECTORIO	P:\1114404_PC_VTE_MALPARTIDA\02PLANOS\P_CONSTRUCCION	
FICHERO	_2.14.2.2_SOLPROPUESTASTRAFICO_FASE-2.DWG	REVISION 09/10/2018
		IMPRESO 10/10/2018

GOBIERNO DE ESPAÑA — MINISTERIO DE FOMENTO

SECRETARÍA DE ESTADO DE INFRAESTRUCTURAS, TRANSPORTE Y VIVIENDA
SECRETARÍA GENERAL DE INFRAESTRUCTURAS
DIRECCIÓN GENERAL DE CARRETERAS
DEMARCACIÓN DE CARRETERAS DEL ESTADO EN EXTREMADURA

CONSULTOR / ES: acciona Ingeniería

LOS I.C.C.P AUTORES DEL PROYECTO: JOSÉ CARLOS RUBIO MATILLA — JAVIER ENRIQUEZ RODRIGUEZ

EL I.C.C.P. DIRECTOR DEL PROYECTO: FERNANDO PEDRAZO MAJARREZ

EXAMINADO EL INGENIERO JEFE DE LA DEMARCACIÓN: JOSÉ MANUEL BLANCO SEGARRA

ESCALA: 1/1.000 — EN ORIGINAL UNE A-1 — 0 10 20 30 GRÁFICA

TÍTULO DEL PROYECTO: PROYECTO DE TRAZADO Y CONSTRUCCIÓN VARIANTE DE MALPARTIDA DE CÁCERES PROVINCIA DE CÁCERES "PRIMERA FASE CONSTRUCTIVA"

CLAVE: T2/12-CC-3520

Nº. PLANO: 2.14.2.2

DESIGNACIÓN: SOLUCIONES PROPUESTAS AL TRAFICO DURANTE LA EJECUCIÓN DE LAS OBRAS. FASE 2

FECHA: JUNIO 2018

HOJA 19 DE 19

E. A-66 Ramal 2

Término Municipal de Cáceres

C.A. 0.2-0.3 M.I.

Vía de Servicio M.I.

CENTRO DE CONSERVACIÓN DE CARRETERAS

Reposición camino natural Cáceres - Badajoz 1

Vía de Servicio M.I.

Vía de Servicio M.D.

Término Municipal de Cáceres

N-521

E. A-66 Ramal 1

C.A. 0.5 M.D.

C.A. 0.4 M.D.

LÍNEA DE SOLAPE CON HOJA 2

NOTAS:
- SE MANTENDRÁ EN TODO MOMENTO EN SERVICIO LOS ACCESOS A LAS PROPIEDADES AFECTADAS POR LA REALIZACIÓN DE LAS OBRAS.
-LOS CORTES Y DESVÍOS DE CARRETERAS Y CAMINOS SE SEÑALIZARÁN ACORDE CON LO INDICADO EN LAS PLANTAS DE SEÑALIZACIÓN DE SOLUCIONES PROPUESTAS AL TRÁFICO.
-LOS DESVÍOS PREVISTOS SON ORIENTATIVOS. LA EMPRESA CONSTRUCTORA PUEDE AJUSTAR LOS TAJOS Y DESVÍOS SEGUN LAS SITUACIONES PLANTEADAS DURANTE LA OBRA, PREVIA APROBACIÓN DEL JEFE DE OBRA.

LEYENDA
- VÍA EN SERVICIO
- VÍA EN CONSTRUCCIÓN
- DEMOLICIÓN

IMPRESO	REVISION	FICHERO	DIRECTORIO
10/10/2018	09/10/2018	△2.14.2.3_SOLPROPUESTASTRAFICO_FASE-3.DWG	P:\1311400A_PC_VTE_MALPARTIDA\DPLANOS\P_CONSTRUCCION

GOBIERNO DE ESPAÑA | MINISTERIO DE FOMENTO

SECRETARÍA DE ESTADO DE INFRAESTRUCTURAS, TRANSPORTE Y VIVIENDA
SECRETARÍA GENERAL DE INFRAESTRUCTURAS
DIRECCIÓN GENERAL DE CARRETERAS
DEMARCACIÓN DE CARRETERAS DEL ESTADO EN EXTREMADURA

CONSULTOR / ES: acciona ingeniería

LOS I.C.C.P AUTORES DEL PROYECTO: JOSÉ CARLOS RUBIO MATILLA, JAVIER ENRIQUEZ RODRIGUEZ

EL I.C.C.P. DIRECTOR DEL PROYECTO: FERNANDO PEDRAZO MAJARREZ

EXAMINADO EL INGENIERO JEFE DE LA DEMARCACIÓN: JOSÉ MANUEL BLANCO SEGARRA

ESCALA: 1/1.000 — EN ORIGINAL UNE A-1 — 0 10 20 30 GRÁFICA

TÍTULO DEL PROYECTO: PROYECTO DE TRAZADO Y CONSTRUCCIÓN VARIANTE DE MALPARTIDA DE CÁCERES PROVINCIA DE CÁCERES "PRIMERA FASE CONSTRUCTIVA"

CLAVE: T2/12-CC-3520

Nº. PLANO: 2.14.2.3

DESIGNACIÓN: SOLUCIONES PROPUESTAS AL TRAFICO DURANTE LA EJECUCIÓN DE LAS OBRAS. FASE 3

FECHA: JUNIO 2018

HOJA 1 DE 19

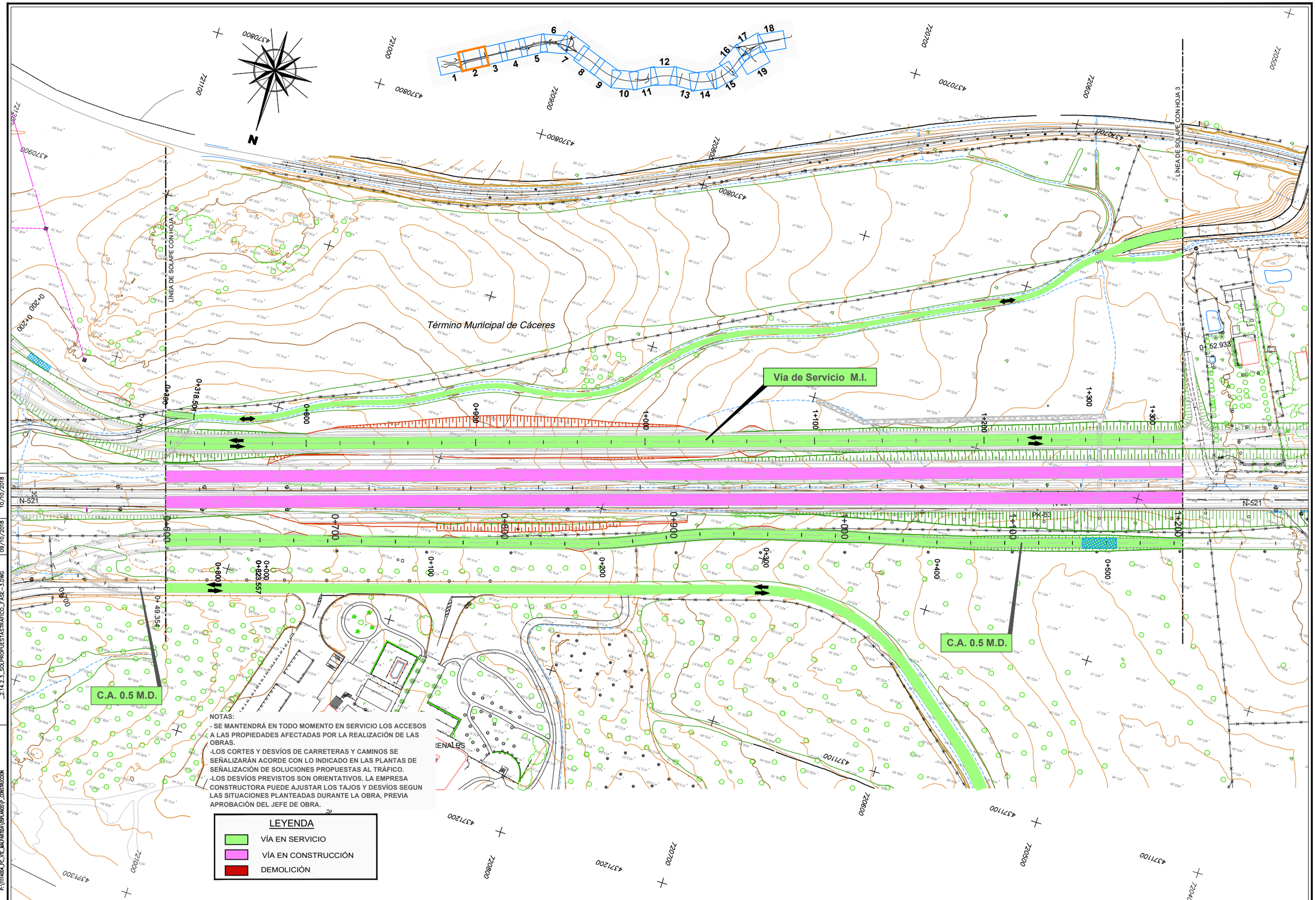

DIRECTORIO	P:\11H140A_PC_VTE_MALPARTIDA\05PLANOS\5_CONSTRUCCION
FICHERO	_2.14.2.3_SOLPROPUESTASTRAFICO_FASE-3.DWG
REVISION	09/10/2018
IMPRESO	10/10/2018

GOBIERNO DE ESPAÑA

MINISTERIO DE FOMENTO

SECRETARÍA DE ESTADO DE INFRAESTRUCTURAS, TRANSPORTE Y VIVIENDA
SECRETARÍA GENERAL DE INFRAESTRUCTURAS
DIRECCIÓN GENERAL DE CARRETERAS
DEMARCACIÓN DE CARRETERAS DEL ESTADO EN EXTREMADURA

CONSULTOR / ES: acciona Ingeniería

LOS I.C.C.P AUTORES DEL PROYECTO: JOSÉ CARLOS RUBIO MATILLA, JAVIER ENRIQUEZ RODRIGUEZ

EL I.C.C.P. DIRECTOR DEL PROYECTO: FERNANDO PEDRAZO MAJARREZ

EXAMINADO EL INGENIERO JEFE DE LA DEMARCACIÓN: JOSÉ MANUEL BLANCO SEGARRA

ESCALA: 1/1.000 — 0 10 20 30 — EN ORIGINAL UNE A-1 — GRÁFICA

TÍTULO DEL PROYECTO: PROYECTO DE TRAZADO Y CONSTRUCCIÓN VARIANTE DE MALPARTIDA DE CÁCERES PROVINCIA DE CÁCERES "PRIMERA FASE CONSTRUCTIVA"

CLAVE: T2/12-CC-3520

Nº. PLANO: 2.14.2.3

DESIGNACIÓN: SOLUCIONES PROPUESTAS AL TRAFICO DURANTE LA EJECUCIÓN DE LAS OBRAS. FASE 3

FECHA: JUNIO 2018

HOJA 2 DE 19

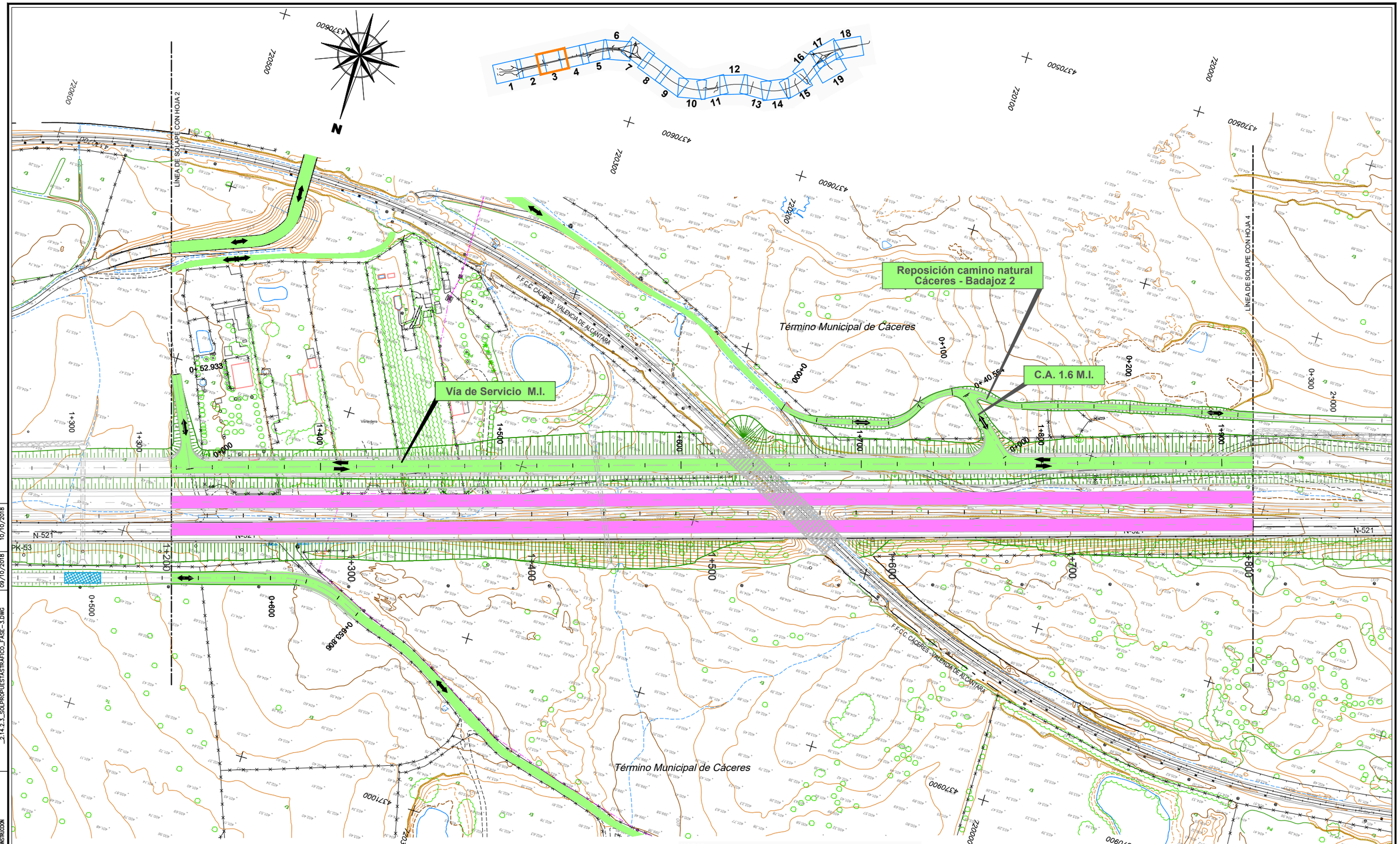

NOTAS:
- SE MANTENDRÁ EN TODO MOMENTO EN SERVICIO LOS ACCESOS A LAS PROPIEDADES AFECTADAS POR LA REALIZACIÓN DE LAS OBRAS.
-LOS CORTES Y DESVÍOS DE CARRETERAS Y CAMINOS SE SEÑALIZARÁN ACORDE CON LO INDICADO EN LAS PLANTAS DE SEÑALIZACIÓN DE SOLUCIONES PROPUESTAS AL TRÁFICO.
-LOS DESVÍOS PREVISTOS SON ORIENTATIVOS. LA EMPRESA CONSTRUCTORA PUEDE AJUSTAR LOS TAJOS Y DESVÍOS SEGUN LAS SITUACIONES PLANTEADAS DURANTE LA OBRA, PREVIA APROBACIÓN DEL JEFE DE OBRA.

IMPRESO	10/10/2018	
REVISION	09/10/2018	
FICHERO	_2.14.2.3_SOLPROPUESTASTRAFICO_FASE-3.DWG	
DIRECTORIO	P:\1114404_PC_VTE_MALPARTIDA\DEFLAN\05\P_CONSTRUCCION	

GOBIERNO DE ESPAÑA — MINISTERIO DE FOMENTO

SECRETARÍA DE ESTADO DE INFRAESTRUCTURAS, TRANSPORTE Y VIVIENDA
SECRETARÍA GENERAL DE INFRAESTRUCTURAS
DIRECCIÓN GENERAL DE CARRETERAS
DEMARCACIÓN DE CARRETERAS DEL ESTADO EN EXTREMADURA

CONSULTOR / ES: acciona ingeniería

LOS I.C.C.P AUTORES DEL PROYECTO: JOSÉ CARLOS RUBIO MATILLA — JAVIER ENRIQUEZ RODRIGUEZ

EL I.C.C.P. DIRECTOR DEL PROYECTO: FERNANDO PEDRAZO MAJARREZ

EXAMINADO EL INGENIERO JEFE DE LA DEMARCACIÓN: JOSÉ MANUEL BLANCO SEGARRA

ESCALA: 1/1.000 — EN ORIGINAL UNE A-1 — 0 10 20 30 GRÁFICA

TÍTULO DEL PROYECTO: PROYECTO DE TRAZADO Y CONSTRUCCIÓN VARIANTE DE MALPARTIDA DE CÁCERES PROVINCIA DE CÁCERES "PRIMERA FASE CONSTRUCTIVA"

CLAVE: T2/12-CC-3520

Nº. PLANO: 2.14.2.3

DESIGNACIÓN: SOLUCIONES PROPUESTAS AL TRAFICO DURANTE LA EJECUCIÓN DE LAS OBRAS. FASE 3

FECHA: JUNIO 2018

HOJA 3 DE 19

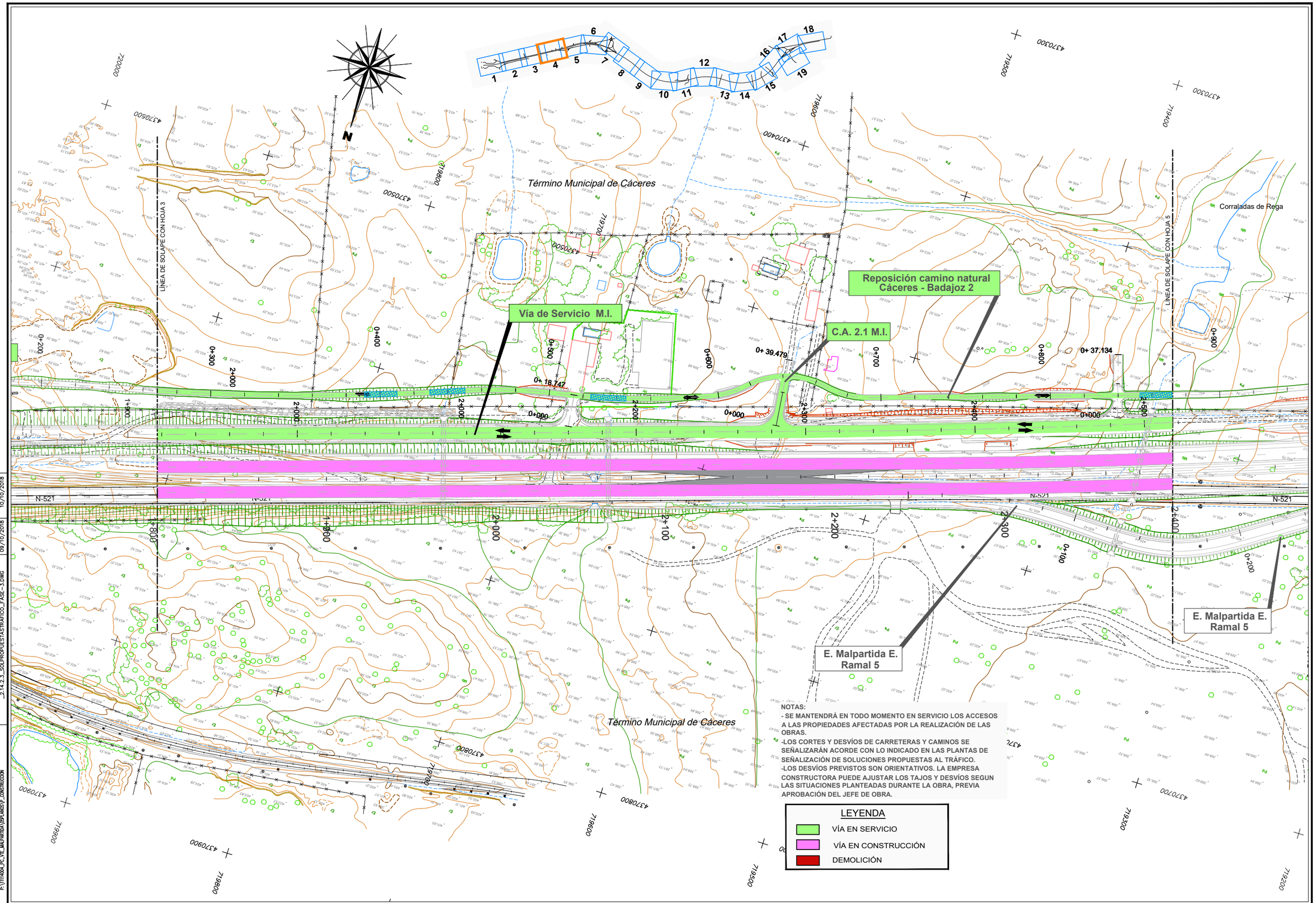

DIRECTORIO	P:\1511400A_PC_VTE_MALPARTIDA\DIPLANOS\P_CONSTRUCCION	
FICHERO	_2.14.2.3_SOLPROPUESTASTRAFICO_FASE-3.DWG	
REVISION	09/10/2018	
IMPRESO	10/10/2018	

GOBIERNO DE ESPAÑA

MINISTERIO DE FOMENTO

SECRETARÍA DE ESTADO DE INFRAESTRUCTURAS, TRANSPORTE Y VIVIENDA
SECRETARÍA GENERAL DE INFRAESTRUCTURAS
DIRECCIÓN GENERAL DE CARRETERAS
DEMARCACIÓN DE CARRETERAS DEL ESTADO EN EXTREMADURA

CONSULTOR / ES: acciona ingeniería

LOS I.C.C.P AUTORES DEL PROYECTO: JOSÉ CARLOS RUBIO MATILLA, JAVIER ENRIQUEZ RODRIGUEZ

EL I.C.C.P. DIRECTOR DEL PROYECTO: FERNANDO PEDRAZO MAJARREZ

EXAMINADO EL INGENIERO JEFE DE LA DEMARCACIÓN: JOSÉ MANUEL BLANCO SEGARRA

ESCALA: 1/1.000 EN ORIGINAL UNE A-1 — 0 10 20 30 GRÁFICA

TÍTULO DEL PROYECTO: PROYECTO DE TRAZADO Y CONSTRUCCIÓN VARIANTE DE MALPARTIDA DE CÁCERES PROVINCIA DE CÁCERES "PRIMERA FASE CONSTRUCTIVA"

CLAVE: T2/12-CC-3520

Nº. PLANO: 2.14.2.3

DESIGNACIÓN: SOLUCIONES PROPUESTAS AL TRAFICO DURANTE LA EJECUCIÓN DE LAS OBRAS. FASE 3

FECHA: JUNIO 2018

HOJA 4 DE 19

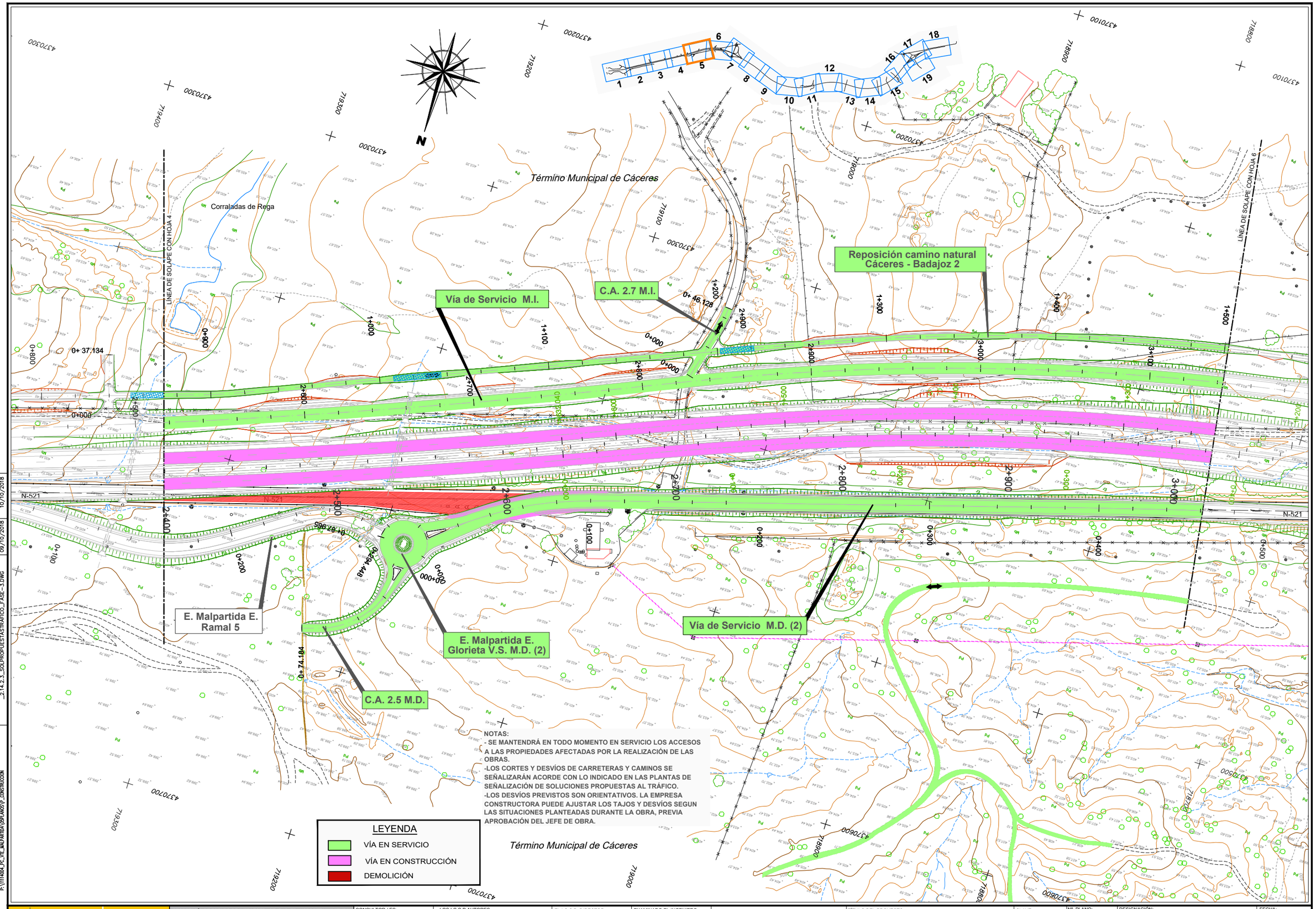

NOTAS:
- SE MANTENDRÁ EN TODO MOMENTO EN SERVICIO LOS ACCESOS A LAS PROPIEDADES AFECTADAS POR LA REALIZACIÓN DE LAS OBRAS.
-LOS CORTES Y DESVÍOS DE CARRETERAS Y CAMINOS SE SEÑALIZARÁN ACORDE CON LO INDICADO EN LAS PLANTAS DE SEÑALIZACIÓN DE SOLUCIONES PROPUESTAS AL TRÁFICO.
-LOS DESVÍOS PREVISTOS SON ORIENTATIVOS. LA EMPRESA CONSTRUCTORA PUEDE AJUSTAR LOS TAJOS Y DESVÍOS SEGUN LAS SITUACIONES PLANTEADAS DURANTE LA OBRA, PREVIA APROBACIÓN DEL JEFE DE OBRA.

GOBIERNO DE ESPAÑA	MINISTERIO DE FOMENTO	SECRETARÍA DE ESTADO DE INFRAESTRUCTURAS, TRANSPORTE Y VIVIENDA SECRETARÍA GENERAL DE INFRAESTRUCTURAS DIRECCIÓN GENERAL DE CARRETERAS DEMARCACIÓN DE CARRETERAS DEL ESTADO EN EXTREMADURA	CONSULTOR / ES: acciona Ingeniería	LOS I.C.C.P AUTORES DEL PROYECTO: JOSÉ CARLOS RUBIO MATILLA, JAVIER ENRIQUEZ RODRIGUEZ	EL I.C.C.P. DIRECTOR DEL PROYECTO: FERNANDO PEDRAZO MAJARREZ	EXAMINADO EL INGENIERO JEFE DE LA DEMARCACIÓN: JOSÉ MANUEL BLANCO SEGARRA	ESCALA: 1/1.000 EN ORIGINAL UNE A-1	0 10 20 30 GRÁFICA	TÍTULO DEL PROYECTO: PROYECTO DE TRAZADO Y CONSTRUCCIÓN VARIANTE DE MALPARTIDA DE CÁCERES PROVINCIA DE CÁCERES "PRIMERA FASE CONSTRUCTIVA"	CLAVE: T2/12-CC-3520	Nº. PLANO: 2.14.2.3	DESIGNACIÓN: SOLUCIONES PROPUESTAS AL TRAFICO DURANTE LA EJECUCIÓN DE LAS OBRAS. FASE 3	FECHA: JUNIO 2018 HOJA 5 DE 19

IMPRESO	10/10/2018	
REVISION	09/10/2018	
FICHERO	_2.14.2.3_SOLPROPUESTASTRAFICO_FASE-3.DWG	
DIRECTORIO	P:\1114404_PC_VTE_MALPARTIDA\DEPLANOS\P_CONSTRUCCION	

SEMIENLACE DE MALPARTIDA ESTE

C.A. 3.2 M.I.

C.A. 3.1 M.I.

Reposición camino natural Cáceres - Badajoz 2

Vía de Servicio M.I.

C.A. 3.5 M.I.

ACCESO VEHÍCULOS A OBRA

Vía de Servicio M.D. (2)

E. Malpartida E. Ramal 1

C.A. 3.2 M.D.

Término Municipal de Cáceres

LINEA DE SOLAPE CON HOJA 5

N-521

NOTAS:
- SE MANTENDRÁ EN TODO MOMENTO EN SERVICIO LOS ACCE
A LAS PROPIEDADES AFECTADAS POR LA REALIZACIÓN DE L
OBRAS.
-LOS CORTES Y DESVÍOS DE CARRETERAS Y CAMINOS SE
SEÑALIZARÁN ACORDE CON LO INDICADO EN LAS PLANTAS
SEÑALIZACIÓN DE SOLUCIONES PROPUESTAS AL TRÁFICO.
-LOS DESVÍOS PREVISTOS SON ORIENTATIVOS. LA EMPRE
CONSTRUCTORA PUEDE AJUSTAR LOS TAJOS Y DESVÍOS
LAS SITUACIONES PLANTEADAS DURANTE LA OBRA, PRE
APROBACIÓN DEL JEFE DE OBRA.

LEYENDA
- VÍA EN SERVICIO
- VÍA EN CONSTRUCCIÓN
- DEMOLICIÓN

DIRECTORIO	P:\1111400A_PC_VTE_MALPARTIDA\DEPLANOS\P_CONSTRUCCION	FICHERO	_2.14.2.3_SOLPROPUESTASTRAFICO_FASE-3.DWG
REVISION	09/10/2018	IMPRESO	10/10/2018

GOBIERNO DE ESPAÑA — MINISTERIO DE FOMENTO

SECRETARÍA DE ESTADO DE INFRAESTRUCTURAS, TRANSPORTE Y VIVIENDA
SECRETARÍA GENERAL DE INFRAESTRUCTURAS
DIRECCIÓN GENERAL DE CARRETERAS
DEMARCACIÓN DE CARRETERAS DEL ESTADO EN EXTREMADURA

CONSULTOR / ES: acciona Ingeniería

LOS I.C.C.P AUTORES DEL PROYECTO: JOSÉ CARLOS RUBIO MATILLA — JAVIER ENRIQUEZ RODRIGUEZ

EL I.C.C.P. DIRECTOR DEL PROYECTO: FERNANDO PEDRAZO MAJARREZ

EXAMINADO EL INGENIERO JEFE DE LA DEMARCACIÓN: JOSÉ MANUEL BLANCO SEGARRA

ESCALA: 1/1.000 — EN ORIGINAL UNE A-1 — 0 10 20 30 GRÁFICA

TÍTULO DEL PROYECTO: PROYECTO DE TRAZADO Y CONSTRUCCIÓN VARIANTE DE MALPARTIDA DE CÁCERES PROVINCIA DE CÁCERES "PRIMERA FASE CONSTRUCTIVA"

CLAVE: T2/12-CC-3520

Nº. PLANO: 2.14.2.3

DESIGNACIÓN: SOLUCIONES PROPUESTAS AL TRAFICO DURANTE LA EJECUCIÓN DE LAS OBRAS. FASE 3

FECHA: JUNIO 2018

HOJA 6 DE 19

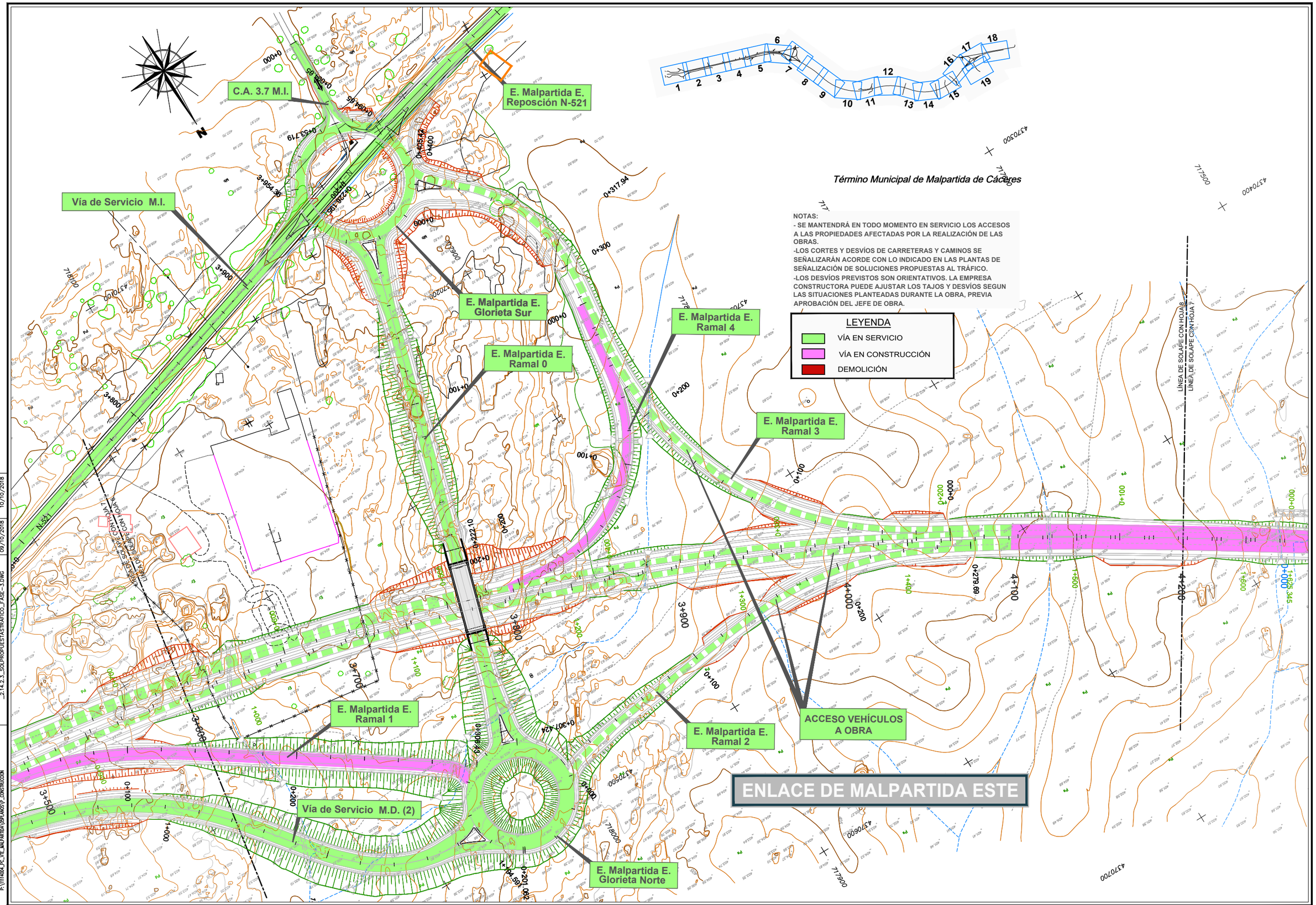

NOTAS:
- SE MANTENDRÁ EN TODO MOMENTO EN SERVICIO LOS ACCESOS A LAS PROPIEDADES AFECTADAS POR LA REALIZACIÓN DE LAS OBRAS.
-LOS CORTES Y DESVÍOS DE CARRETERAS Y CAMINOS SE SEÑALIZARÁN ACORDE CON LO INDICADO EN LAS PLANTAS DE SEÑALIZACIÓN DE SOLUCIONES PROPUESTAS AL TRÁFICO.
-LOS DESVÍOS PREVISTOS SON ORIENTATIVOS. LA EMPRESA CONSTRUCTORA PUEDE AJUSTAR LOS TAJOS Y DESVÍOS SEGUN LAS SITUACIONES PLANTEADAS DURANTE LA OBRA, PREVIA APROBACIÓN DEL JEFE DE OBRA.

IMPRESO	10/10/2018		
REVISION	09/10/2018		
FICHERO	_2.14.2.3_SOLPROPUESTASTRAFICO_FASE-3.DWG		
DIRECTORIO	P:\1114004_PC_VTE_JAN\PARTIDA\05PLANOS\P_CONSTRUCCION		

GOBIERNO DE ESPAÑA

MINISTERIO DE FOMENTO

SECRETARÍA DE ESTADO DE INFRAESTRUCTURAS, TRANSPORTE Y VIVIENDA
SECRETARÍA GENERAL DE INFRAESTRUCTURAS
DIRECCIÓN GENERAL DE CARRETERAS
DEMARCACIÓN DE CARRETERAS DEL ESTADO EN EXTREMADURA

CONSULTOR / ES: acciona Ingeniería

LOS I.C.C.P AUTORES DEL PROYECTO: JOSÉ CARLOS RUBIO MATILLA, JAVIER ENRIQUEZ RODRIGUEZ

EL I.C.C.P. DIRECTOR DEL PROYECTO: FERNANDO PEDRAZO MAJARREZ

EXAMINADO EL INGENIERO JEFE DE LA DEMARCACIÓN: JOSÉ MANUEL BLANCO SEGARRA

ESCALA: 1/1.000 — EN ORIGINAL UNE A-1 — 0 10 20 30 GRÁFICA

TÍTULO DEL PROYECTO: PROYECTO DE TRAZADO Y CONSTRUCCIÓN VARIANTE DE MALPARTIDA DE CÁCERES PROVINCIA DE CÁCERES "PRIMERA FASE CONSTRUCTIVA"

CLAVE: T2/12-CC-3520

Nº. PLANO: 2.14.2.3

DESIGNACIÓN: SOLUCIONES PROPUESTAS AL TRAFICO DURANTE LA EJECUCIÓN DE LAS OBRAS. FASE 3

FECHA: JUNIO 2018

HOJA 7 DE 19

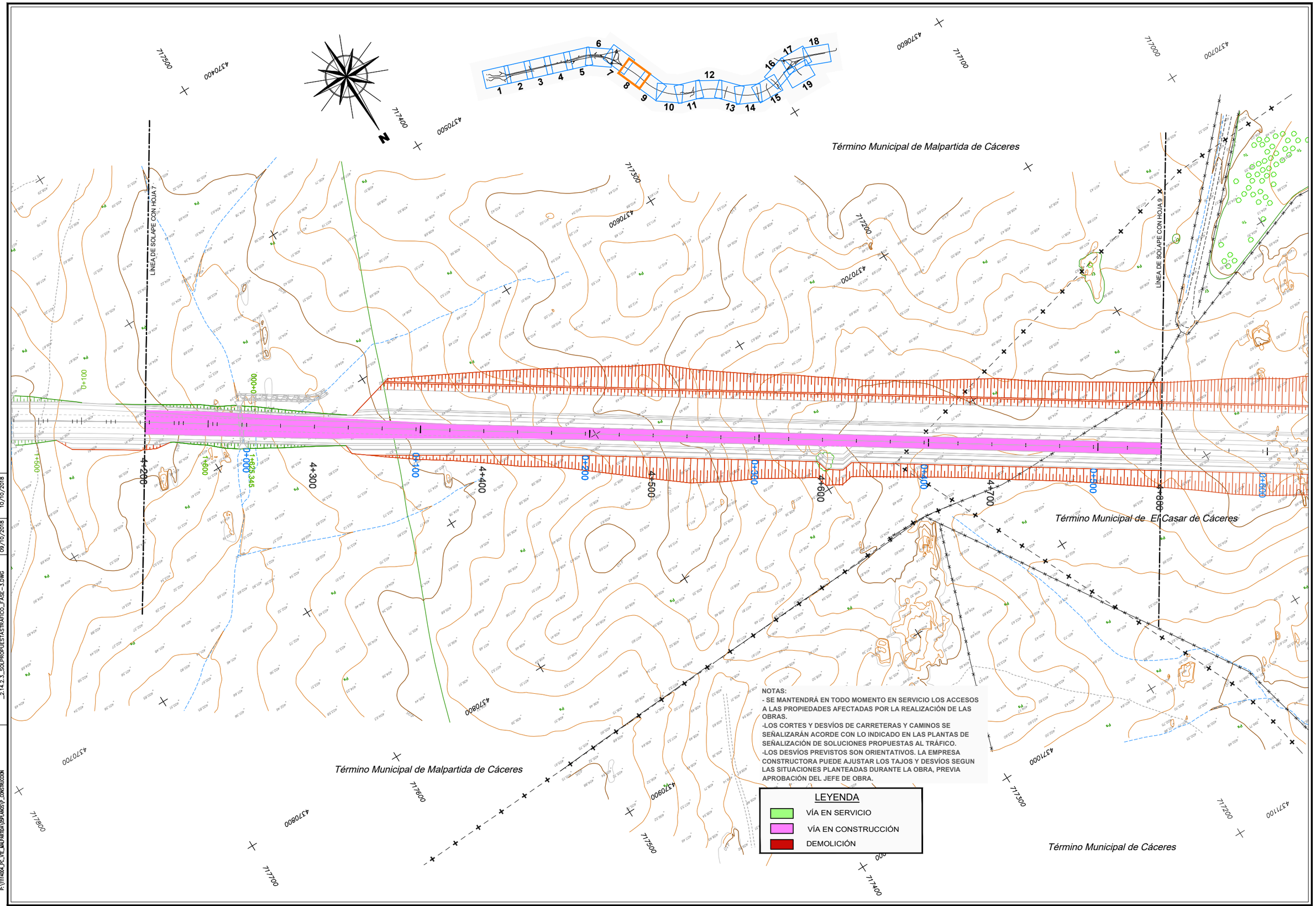

DIRECTORIO	FICHERO	REVISION	IMPRESO
P:\1111400A_PC_VTE_MALPARTIDA\05PLANOS\P_CONSTRUCCION	_2.14.2.3_SOLPROPUESTASTRAFICO_FASE-3.DWG	09/10/2018	10/10/2018

GOBIERNO DE ESPAÑA — MINISTERIO DE FOMENTO

SECRETARÍA DE ESTADO DE INFRAESTRUCTURAS, TRANSPORTE Y VIVIENDA
SECRETARÍA GENERAL DE INFRAESTRUCTURAS
DIRECCIÓN GENERAL DE CARRETERAS
DEMARCACIÓN DE CARRETERAS DEL ESTADO EN EXTREMADURA

CONSULTOR / ES: acciona Ingeniería

LOS I.C.C.P AUTORES DEL PROYECTO: JOSÉ CARLOS RUBIO MATILLA — JAVIER ENRIQUEZ RODRIGUEZ

EL I.C.C.P. DIRECTOR DEL PROYECTO: FERNANDO PEDRAZO MAJARREZ

EXAMINADO EL INGENIERO JEFE DE LA DEMARCACIÓN: JOSÉ MANUEL BLANCO SEGARRA

ESCALA: 1/1.000 — EN ORIGINAL UNE A-1 — 0 10 20 30 GRÁFICA

TÍTULO DEL PROYECTO: PROYECTO DE TRAZADO Y CONSTRUCCIÓN VARIANTE DE MALPARTIDA DE CÁCERES PROVINCIA DE CÁCERES "PRIMERA FASE CONSTRUCTIVA"

CLAVE: T2/12-CC-3520

Nº. PLANO: 2.14.2.3

DESIGNACIÓN: SOLUCIONES PROPUESTAS AL TRAFICO DURANTE LA EJECUCIÓN DE LAS OBRAS. FASE 3

FECHA: JUNIO 2018

HOJA 8 DE 19

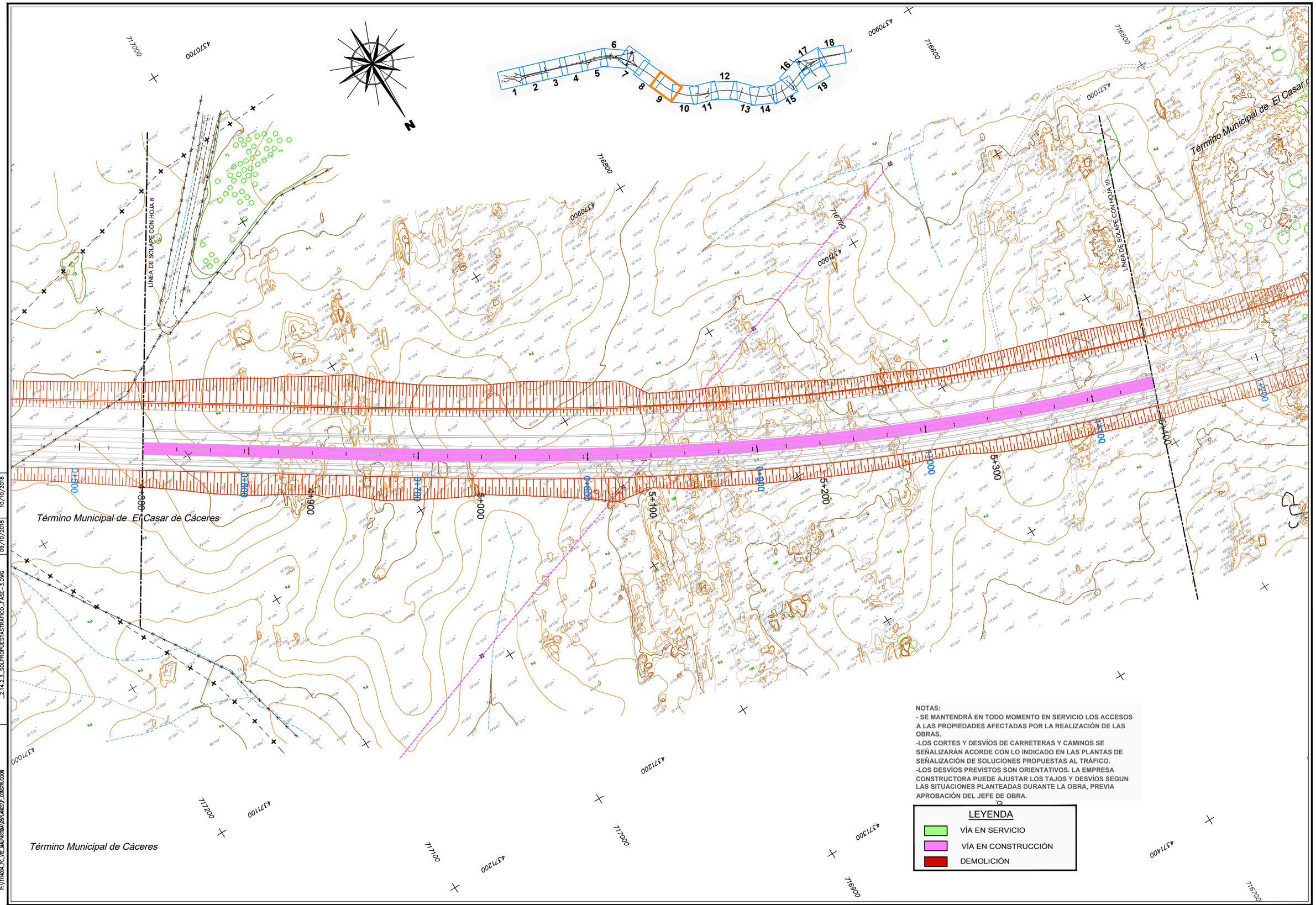

NOTAS:

- SE MANTENDRÁ EN TODO MOMENTO EN SERVICIO LOS ACCESOS A LAS PROPIEDADES AFECTADAS POR LA REALIZACIÓN DE LAS OBRAS.
-LOS CORTES Y DESVÍOS DE CARRETERAS Y CAMINOS SE SEÑALIZARÁN ACORDE CON LO INDICADO EN LAS PLANTAS DE SEÑALIZACIÓN DE SOLUCIONES PROPUESTAS AL TRÁFICO.
-LOS DESVÍOS PREVISTOS SON ORIENTATIVOS. LA EMPRESA CONSTRUCTORA PUEDE AJUSTAR LOS TAJOS Y DESVÍOS SEGUN LAS SITUACIONES PLANTEADAS DURANTE LA OBRA, PREVIA APROBACIÓN DEL JEFE DE OBRA.

LEYENDA

- VÍA EN SERVICIO
- VÍA EN CONSTRUCCIÓN
- DEMOLICIÓN

IMPRESO	10/10/2018	GOBIERNO DE ESPAÑA	MINISTERIO DE FOMENTO	SECRETARÍA DE ESTADO DE INFRAESTRUCTURAS, TRANSPORTE Y VIVIENDA SECRETARÍA GENERAL DE INFRAESTRUCTURAS DIRECCIÓN GENERAL DE CARRETERAS DEMARCACIÓN DE CARRETERAS DEL ESTADO EN EXTREMADURA	CONSULTOR / ES: acciona Ingeniería	LOS I.C.C.P AUTORES DEL PROYECTO: JOSÉ CARLOS RUBIO MATILLA, JAVIER ENRIQUEZ RODRIGUEZ	EL I.C.C.P. DIRECTOR DEL PROYECTO: FERNANDO PEDRAZO MAJARREZ	EXAMINADO EL INGENIERO JEFE DE LA DEMARCACIÓN: JOSÉ MANUEL BLANCO SEGARRA	ESCALA: 1/1.000 EN ORIGINAL UNE A-1	0 10 20 30 GRÁFICA	TÍTULO DEL PROYECTO: PROYECTO DE TRAZADO Y CONSTRUCCIÓN VARIANTE DE MALPARTIDA DE CÁCERES PROVINCIA DE CÁCERES "PRIMERA FASE CONSTRUCTIVA"	CLAVE: T2/12-CC-3520	Nº. PLANO: 2.14.2.3	DESIGNACIÓN: SOLUCIONES PROPUESTAS AL TRAFICO DURANTE LA EJECUCIÓN DE LAS OBRAS. FASE 3	FECHA: JUNIO 2018 HOJA 9 DE 19
REVISION	09/10/2018												
FICHERO	_2.14.2.3_-SOLPROPUESTASTRAFICO_FASE-3.DWG												
DIRECTORIO	P:\1111400A_PC_VTE_MALPARTIDA\05PLANOS\P_CONSTRUCCION												

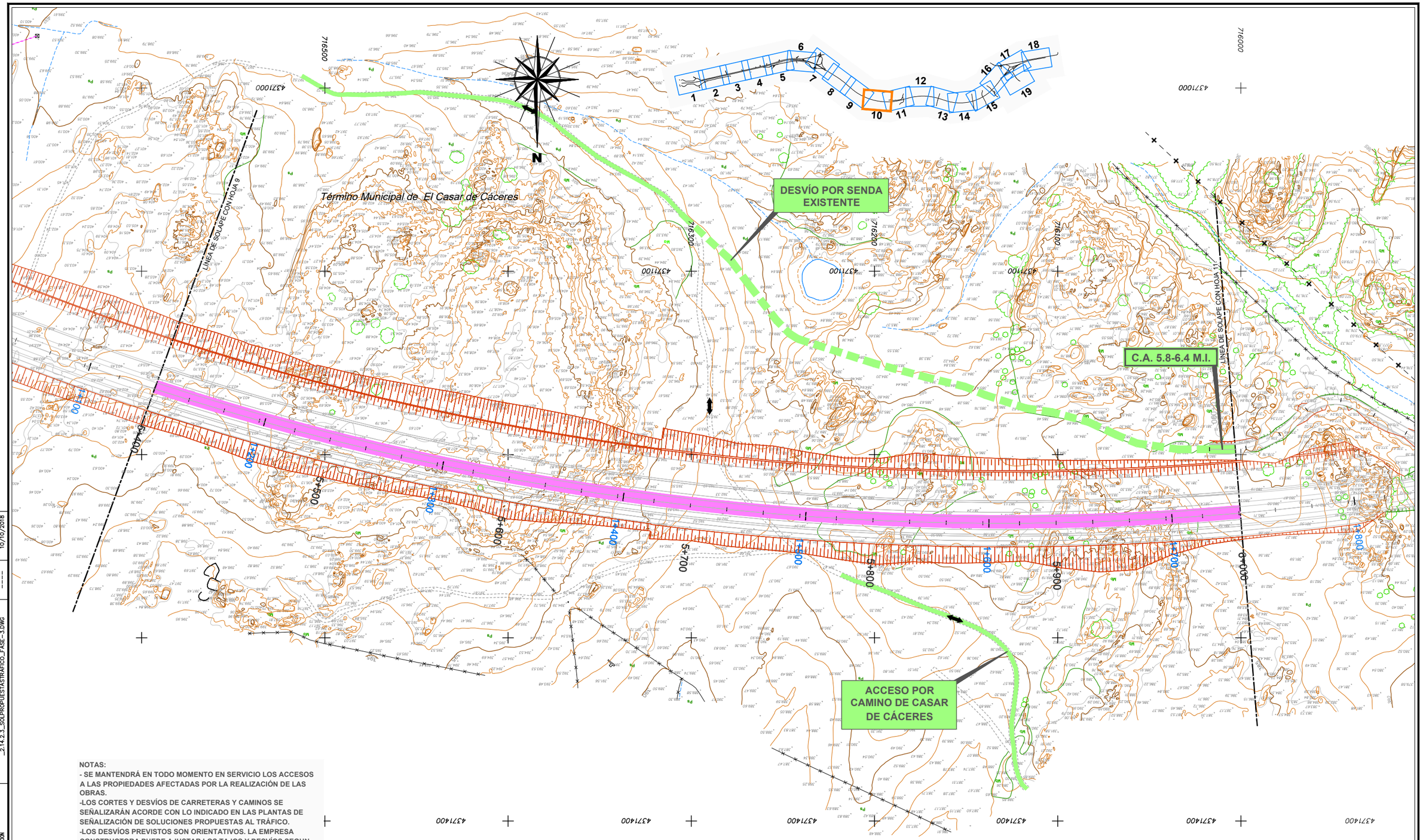

NOTAS:

- SE MANTENDRÁ EN TODO MOMENTO EN SERVICIO LOS ACCESOS A LAS PROPIEDADES AFECTADAS POR LA REALIZACIÓN DE LAS OBRAS.
- LOS CORTES Y DESVÍOS DE CARRETERAS Y CAMINOS SE SEÑALIZARÁN ACORDE CON LO INDICADO EN LAS PLANTAS DE SEÑALIZACIÓN DE SOLUCIONES PROPUESTAS AL TRÁFICO.
- LOS DESVÍOS PREVISTOS SON ORIENTATIVOS. LA EMPRESA CONSTRUCTORA PUEDE AJUSTAR LOS TAJOS Y DESVÍOS SEGUN LAS SITUACIONES PLANTEADAS DURANTE LA OBRA, PREVIA APROBACIÓN DEL JEFE DE OBRA.

LEYENDA

- VÍA EN SERVICIO
- VÍA EN CONSTRUCCIÓN
- DEMOLICIÓN

DIRECTORIO	FICHERO	REVISION	IMPRESO
P:\1111-4004_PC_VTE_MALPARTIDA\02PLANOS\P_CONSTRUCCION	_2.14.2.3_SOLPROPUESTASTRAFICO_FASE-3.DWG	----	10/10/2018

GOBIERNO DE ESPAÑA — MINISTERIO DE FOMENTO

SECRETARÍA DE ESTADO DE INFRAESTRUCTURAS, TRANSPORTE Y VIVIENDA
SECRETARÍA GENERAL DE INFRAESTRUCTURAS
DIRECCIÓN GENERAL DE CARRETERAS
DEMARCACIÓN DE CARRETERAS DEL ESTADO EN EXTREMADURA

CONSULTOR / ES: acciona Ingeniería

LOS I.C.C.P AUTORES DEL PROYECTO: JOSÉ CARLOS RUBIO MATILLA, JAVIER ENRIQUEZ RODRIGUEZ

EL I.C.C.P. DIRECTOR DEL PROYECTO: FERNANDO PEDRAZO MAJARREZ

EXAMINADO EL INGENIERO JEFE DE LA DEMARCACIÓN: JOSÉ MANUEL BLANCO SEGARRA

ESCALA: 1/1.000 — EN ORIGINAL UNE A-1 — 0 10 20 30 GRÁFICA

TÍTULO DEL PROYECTO: PROYECTO DE TRAZADO Y CONSTRUCCIÓN VARIANTE DE MALPARTIDA DE CÁCERES PROVINCIA DE CÁCERES "PRIMERA FASE CONSTRUCTIVA"

CLAVE: T2/12-CC-3520

Nº. PLANO: 2.14.2.3

DESIGNACIÓN: SOLUCIONES PROPUESTAS AL TRAFICO DURANTE LA EJECUCIÓN DE LAS OBRAS. FASE 3

FECHA: JUNIO 2018

HOJA 10 DE 19

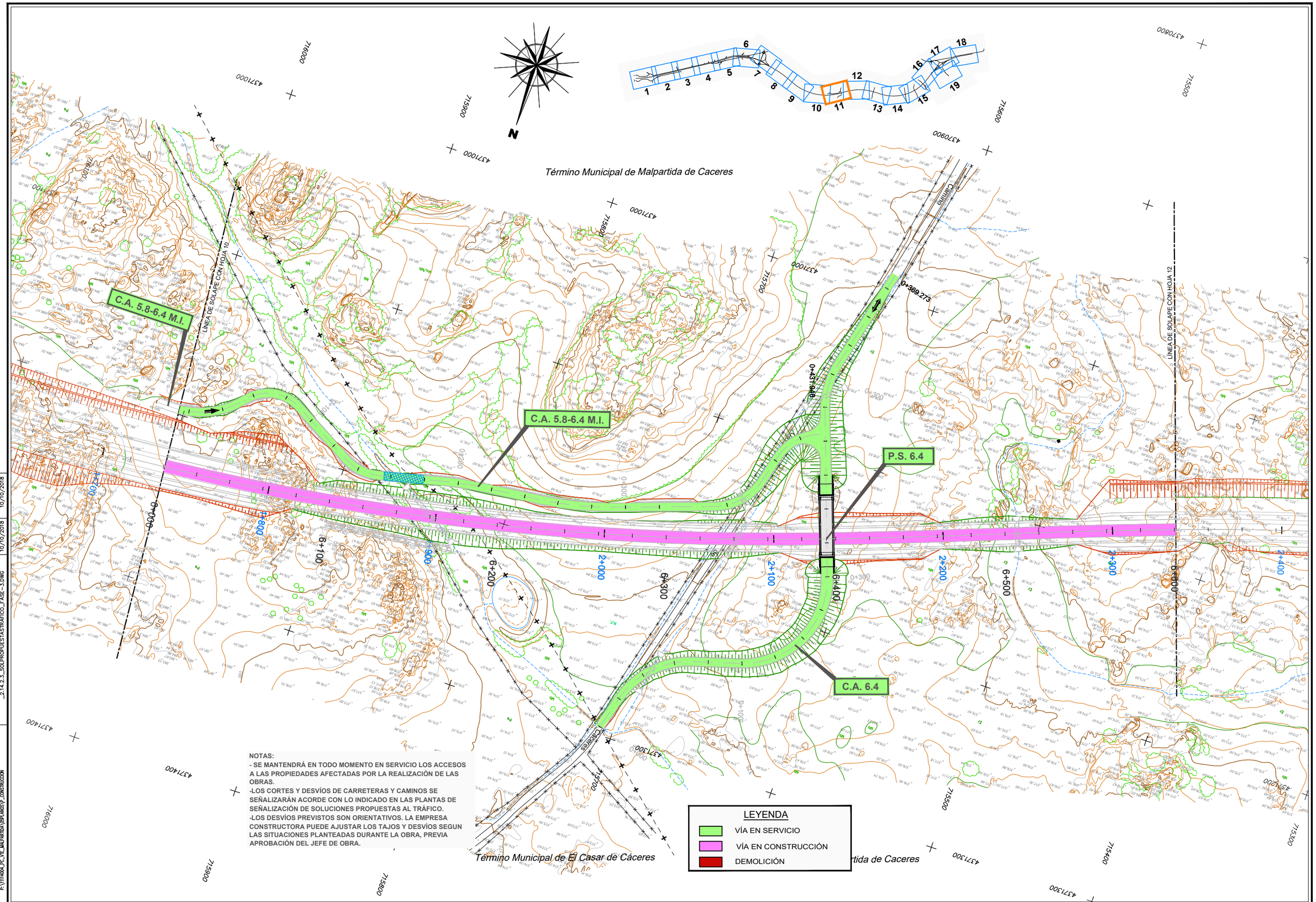

NOTAS:
- SE MANTENDRÁ EN TODO MOMENTO EN SERVICIO LOS ACCESOS A LAS PROPIEDADES AFECTADAS POR LA REALIZACIÓN DE LAS OBRAS.
-LOS CORTES Y DESVÍOS DE CARRETERAS Y CAMINOS SE SEÑALIZARÁN ACORDE CON LO INDICADO EN LAS PLANTAS DE SEÑALIZACIÓN DE SOLUCIONES PROPUESTAS AL TRÁFICO.
-LOS DESVÍOS PREVISTOS SON ORIENTATIVOS. LA EMPRESA CONSTRUCTORA PUEDE AJUSTAR LOS TAJOS Y DESVÍOS SEGUN LAS SITUACIONES PLANTEADAS DURANTE LA OBRA, PREVIA APROBACIÓN DEL JEFE DE OBRA.

DIRECTORIO	P:\1111-6004_PC_VTE_JAM\PARTIDA\05PLANOS\P_CONSTRUCCION	
FICHERO	2.14.2.3_SOLPROPUESTASTRAFICO_FASE-3.DWG	REVISION 10/10/2018
		IMPRESO 10/10/2018

GOBIERNO DE ESPAÑA — MINISTERIO DE FOMENTO

SECRETARÍA DE ESTADO DE INFRAESTRUCTURAS, TRANSPORTE Y VIVIENDA
SECRETARÍA GENERAL DE INFRAESTRUCTURAS
DIRECCIÓN GENERAL DE CARRETERAS
DEMARCACIÓN DE CARRETERAS DEL ESTADO EN EXTREMADURA

CONSULTOR / ES: acciona Ingeniería

LOS I.C.C.P AUTORES DEL PROYECTO: JOSÉ CARLOS RUBIO MATILLA, JAVIER ENRIQUEZ RODRIGUEZ

EL I.C.C.P. DIRECTOR DEL PROYECTO: FERNANDO PEDRAZO MAJARREZ

EXAMINADO EL INGENIERO JEFE DE LA DEMARCACIÓN: JOSÉ MANUEL BLANCO SEGARRA

ESCALA: 1/1.000 — EN ORIGINAL UNE A-1 — 0 10 20 30 GRÁFICA

TÍTULO DEL PROYECTO: PROYECTO DE TRAZADO Y CONSTRUCCIÓN VARIANTE DE MALPARTIDA DE CÁCERES PROVINCIA DE CÁCERES "PRIMERA FASE CONSTRUCTIVA"

CLAVE: T2/12-CC-3520

Nº. PLANO: 2.14.2.3

DESIGNACIÓN: SOLUCIONES PROPUESTAS AL TRAFICO DURANTE LA EJECUCIÓN DE LAS OBRAS. FASE 3

FECHA: JUNIO 2018

HOJA 11 DE 19

NOTAS:
- SE MANTENDRÁ EN TODO MOMENTO EN SERVICIO LOS ACCESOS A LAS PROPIEDADES AFECTADAS POR LA REALIZACIÓN DE LAS OBRAS.
-LOS CORTES Y DESVÍOS DE CARRETERAS Y CAMINOS SE SEÑALIZARÁN ACORDE CON LO INDICADO EN LAS PLANTAS DE SEÑALIZACIÓN DE SOLUCIONES PROPUESTAS AL TRÁFICO.
-LOS DESVÍOS PREVISTOS SON ORIENTATIVOS. LA EMPRESA CONSTRUCTORA PUEDE AJUSTAR LOS TAJOS Y DESVÍOS SEGUN LAS SITUACIONES PLANTEADAS DURANTE LA OBRA, PREVIA APROBACIÓN DEL JEFE DE OBRA.

LEYENDA
- VÍA EN SERVICIO
- VÍA EN CONSTRUCCIÓN
- DEMOLICIÓN

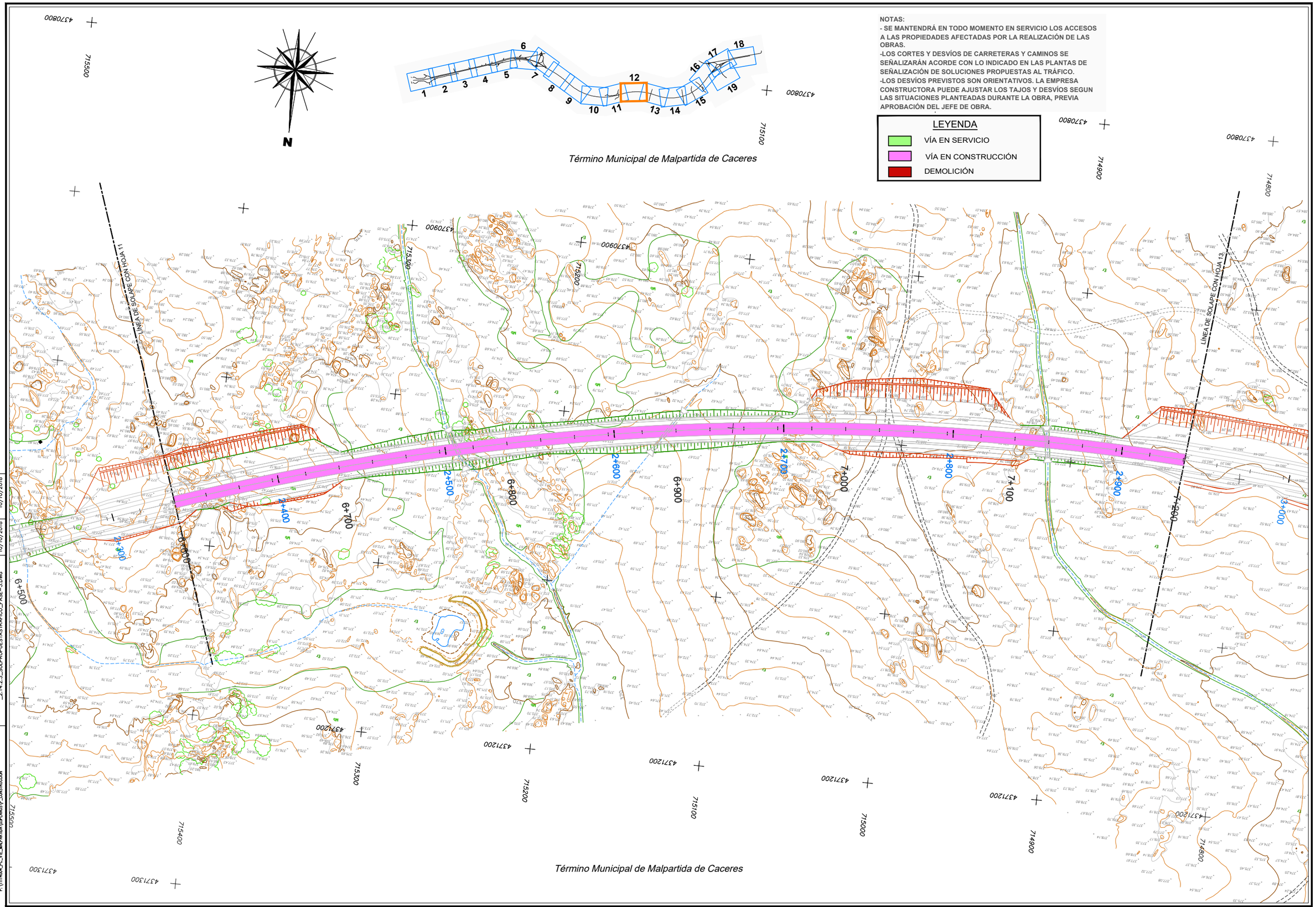

DIRECTORIO	P:\1114004_PC_VTE_MALPARTIDA\05PLANOS\P_CONSTRUCCION	
FICHERO	_2.14.2.3_SOLPROPUESTASTRAFICO_FASE-3.DWG	
REVISION	10/10/2018	
IMPRESO	10/10/2018	

GOBIERNO DE ESPAÑA

MINISTERIO DE FOMENTO

SECRETARÍA DE ESTADO DE INFRAESTRUCTURAS, TRANSPORTE Y VIVIENDA
SECRETARÍA GENERAL DE INFRAESTRUCTURAS
DIRECCIÓN GENERAL DE CARRETERAS
DEMARCACIÓN DE CARRETERAS DEL ESTADO EN EXTREMADURA

CONSULTOR / ES: acciona Ingeniería

LOS I.C.C.P AUTORES DEL PROYECTO: JOSÉ CARLOS RUBIO MATILLA, JAVIER ENRIQUEZ RODRIGUEZ

EL I.C.C.P. DIRECTOR DEL PROYECTO: FERNANDO PEDRAZO MAJARREZ

EXAMINADO EL INGENIERO JEFE DE LA DEMARCACIÓN: JOSÉ MANUEL BLANCO SEGARRA

ESCALA: 1/1.000 — EN ORIGINAL UNE A-1 — 0 10 20 30 GRÁFICA

TÍTULO DEL PROYECTO: PROYECTO DE TRAZADO Y CONSTRUCCIÓN VARIANTE DE MALPARTIDA DE CÁCERES PROVINCIA DE CÁCERES "PRIMERA FASE CONSTRUCTIVA"

CLAVE: T2/12-CC-3520

Nº. PLANO: 2.14.2.3

DESIGNACIÓN: SOLUCIONES PROPUESTAS AL TRAFICO DURANTE LA EJECUCIÓN DE LAS OBRAS. FASE 3

FECHA: JUNIO 2018

HOJA 12 DE 19

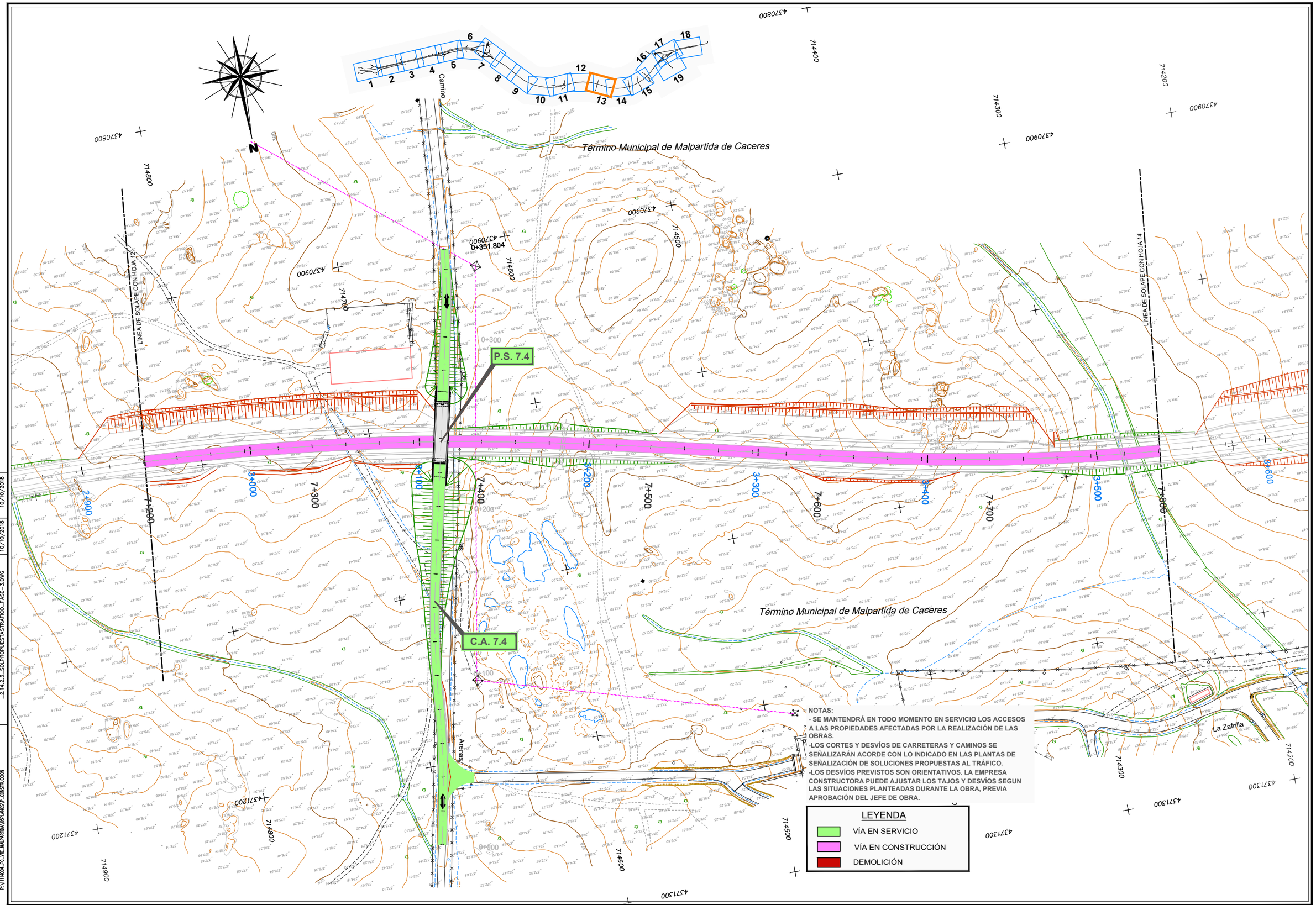

NOTAS:
- SE MANTENDRÁ EN TODO MOMENTO EN SERVICIO LOS ACCESOS A LAS PROPIEDADES AFECTADAS POR LA REALIZACIÓN DE LAS OBRAS.
-LOS CORTES Y DESVÍOS DE CARRETERAS Y CAMINOS SE SEÑALIZARÁN ACORDE CON LO INDICADO EN LAS PLANTAS DE SEÑALIZACIÓN DE SOLUCIONES PROPUESTAS AL TRÁFICO.
-LOS DESVÍOS PREVISTOS SON ORIENTATIVOS. LA EMPRESA CONSTRUCTORA PUEDE AJUSTAR LOS TAJOS Y DESVÍOS SEGUN LAS SITUACIONES PLANTEADAS DURANTE LA OBRA, PREVIA APROBACIÓN DEL JEFE DE OBRA.

LEYENDA
- VÍA EN SERVICIO
- VÍA EN CONSTRUCCIÓN
- DEMOLICIÓN

DIRECTORIO	P:\1111404_PC_VIE_MALPARTIDA\05PLANOS\P_CONSTRUCCION	
FICHERO	_2.14.2.3_SOLPROPUESTASTRAFICO_FASE-3.DWG	REVISION 10/10/2018
		IMPRESO 10/10/2018

GOBIERNO DE ESPAÑA | MINISTERIO DE FOMENTO

SECRETARÍA DE ESTADO DE INFRAESTRUCTURAS, TRANSPORTE Y VIVIENDA
SECRETARÍA GENERAL DE INFRAESTRUCTURAS
DIRECCIÓN GENERAL DE CARRETERAS
DEMARCACIÓN DE CARRETERAS DEL ESTADO EN EXTREMADURA

CONSULTOR / ES: acciona Ingeniería

LOS I.C.C.P AUTORES DEL PROYECTO: JOSÉ CARLOS RUBIO MATILLA, JAVIER ENRIQUEZ RODRIGUEZ

EL I.C.C.P. DIRECTOR DEL PROYECTO: FERNANDO PEDRAZO MAJARREZ

EXAMINADO EL INGENIERO JEFE DE LA DEMARCACIÓN: JOSÉ MANUEL BLANCO SEGARRA

ESCALA: 1/1.000 — EN ORIGINAL UNE A-1 — 0 10 20 30 GRÁFICA

TÍTULO DEL PROYECTO: PROYECTO DE TRAZADO Y CONSTRUCCIÓN VARIANTE DE MALPARTIDA DE CÁCERES PROVINCIA DE CÁCERES "PRIMERA FASE CONSTRUCTIVA"

CLAVE: T2/12-CC-3520

Nº. PLANO: 2.14.2.3

DESIGNACIÓN: SOLUCIONES PROPUESTAS AL TRAFICO DURANTE LA EJECUCIÓN DE LAS OBRAS. FASE 3

FECHA: JUNIO 2018

HOJA 13 DE 19

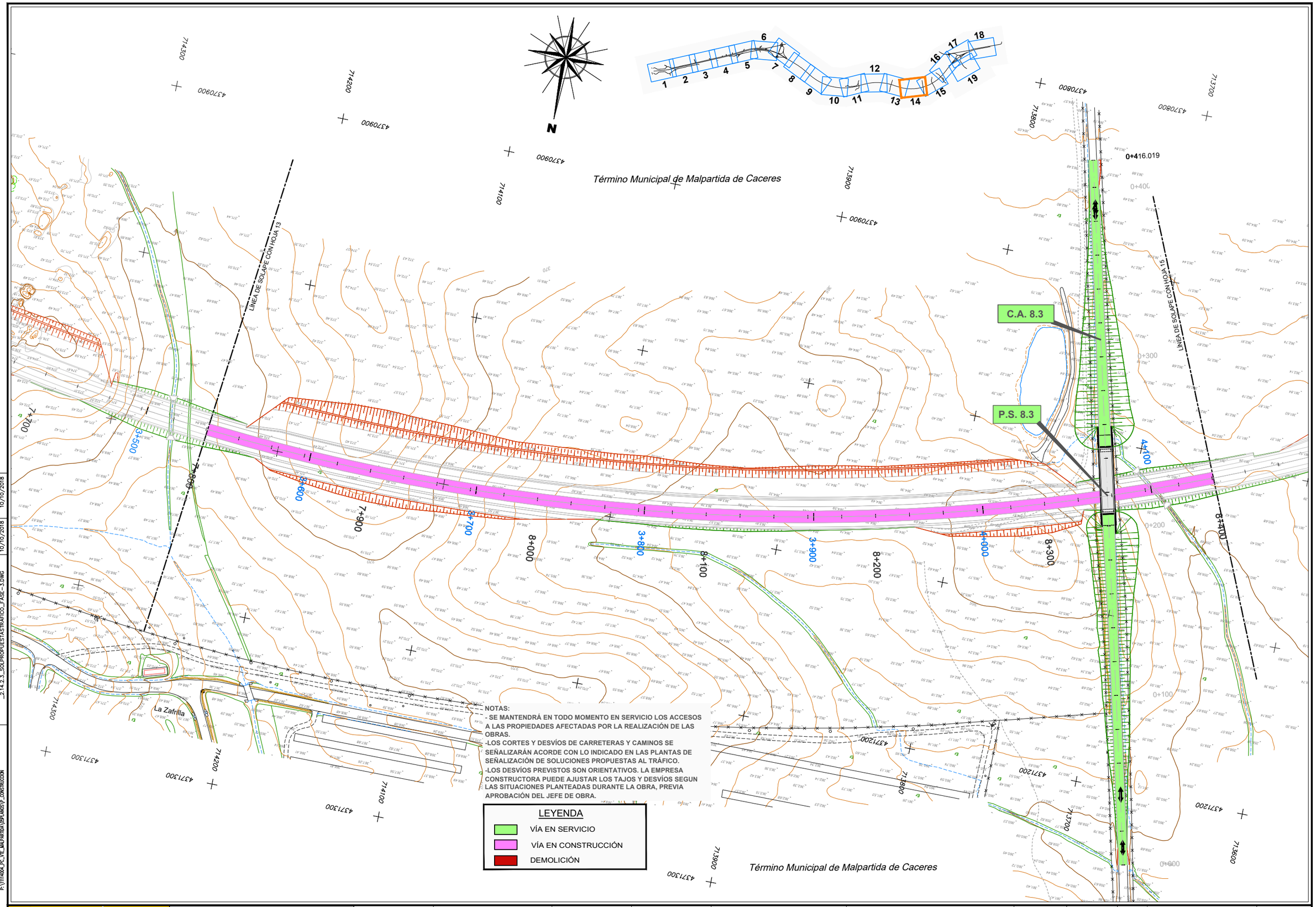

DIRECTORIO	FICHERO	REVISION	IMPRESO
P:\1114004_PC_VTE_JAALPARTIDA\05PLANOS\P_CONSTRUCCION	_2.14.2.3_SOLPROPUESTASTRAFICO_FASE-3.DWG	10/10/2018	10/10/2018

GOBIERNO DE ESPAÑA — MINISTERIO DE FOMENTO

SECRETARÍA DE ESTADO DE INFRAESTRUCTURAS, TRANSPORTE Y VIVIENDA
SECRETARÍA GENERAL DE INFRAESTRUCTURAS
DIRECCIÓN GENERAL DE CARRETERAS
DEMARCACIÓN DE CARRETERAS DEL ESTADO EN EXTREMADURA

CONSULTOR / ES: acciona Ingeniería

LOS I.C.C.P AUTORES DEL PROYECTO: JOSÉ CARLOS RUBIO MATILLA, JAVIER ENRIQUEZ RODRIGUEZ

EL I.C.C.P. DIRECTOR DEL PROYECTO: FERNANDO PEDRAZO MAJARREZ

EXAMINADO EL INGENIERO JEFE DE LA DEMARCACIÓN: JOSÉ MANUEL BLANCO SEGARRA

ESCALA: 1/1.000 — EN ORIGINAL UNE A-1 — 0 10 20 30 GRÁFICA

TÍTULO DEL PROYECTO: PROYECTO DE TRAZADO Y CONSTRUCCIÓN VARIANTE DE MALPARTIDA DE CÁCERES PROVINCIA DE CÁCERES "PRIMERA FASE CONSTRUCTIVA"

CLAVE: T2/12-CC-3520

Nº. PLANO: 2.14.2.3

DESIGNACIÓN: SOLUCIONES PROPUESTAS AL TRAFICO DURANTE LA EJECUCIÓN DE LAS OBRAS. FASE 3

FECHA: JUNIO 2018

HOJA 14 DE 19

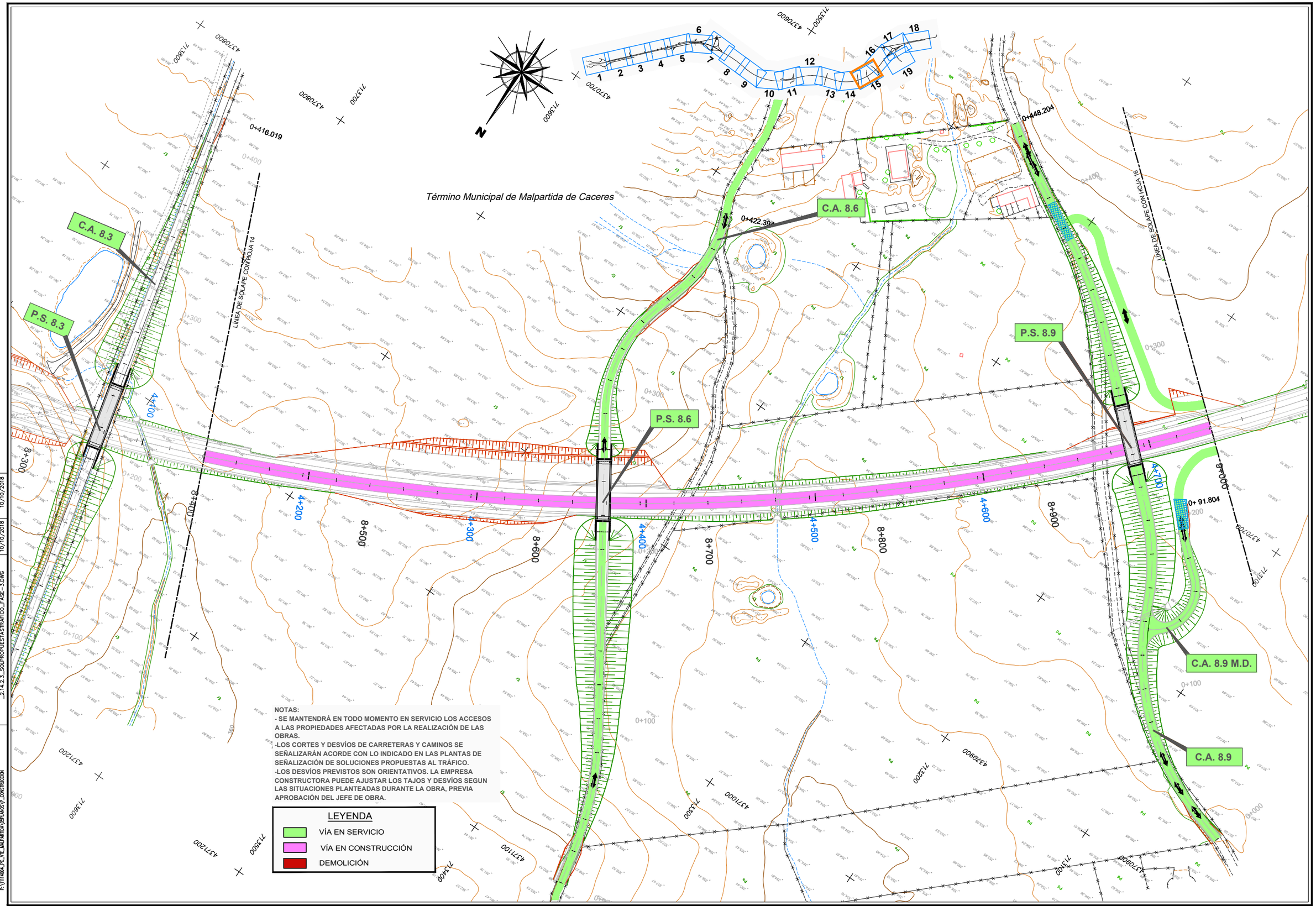

DIRECTORIO	FICHERO	REVISION	IMPRESO
P:\1111400A_PC_UTE_MALPARTIDA\02PLANOS\P_CONSTRUCCION	_2.14.2.3_SOLPROPUESTASTRAFICO_FASE-3.DWG	10/10/2018	10/10/2018

GOBIERNO DE ESPAÑA

MINISTERIO DE FOMENTO

SECRETARÍA DE ESTADO DE INFRAESTRUCTURAS, TRANSPORTE Y VIVIENDA
SECRETARÍA GENERAL DE INFRAESTRUCTURAS
DIRECCIÓN GENERAL DE CARRETERAS
DEMARCACIÓN DE CARRETERAS DEL ESTADO EN EXTREMADURA

CONSULTOR / ES: acciona Ingeniería

LOS I.C.C.P AUTORES DEL PROYECTO: JOSÉ CARLOS RUBIO MATILLA, JAVIER ENRIQUEZ RODRIGUEZ

EL I.C.C.P. DIRECTOR DEL PROYECTO: FERNANDO PEDRAZO MAJARREZ

EXAMINADO EL INGENIERO JEFE DE LA DEMARCACIÓN: JOSÉ MANUEL BLANCO SEGARRA

ESCALA: 1/1.000 — 0 10 20 30 — EN ORIGINAL UNE A-1 — GRÁFICA

TÍTULO DEL PROYECTO: PROYECTO DE TRAZADO Y CONSTRUCCIÓN VARIANTE DE MALPARTIDA DE CÁCERES PROVINCIA DE CÁCERES "PRIMERA FASE CONSTRUCTIVA"

CLAVE: T2/12-CC-3520

Nº. PLANO: 2.14.2.3

DESIGNACIÓN: SOLUCIONES PROPUESTAS AL TRAFICO DURANTE LA EJECUCIÓN DE LAS OBRAS. FASE 3

FECHA: JUNIO 2018

HOJA 15 DE 19

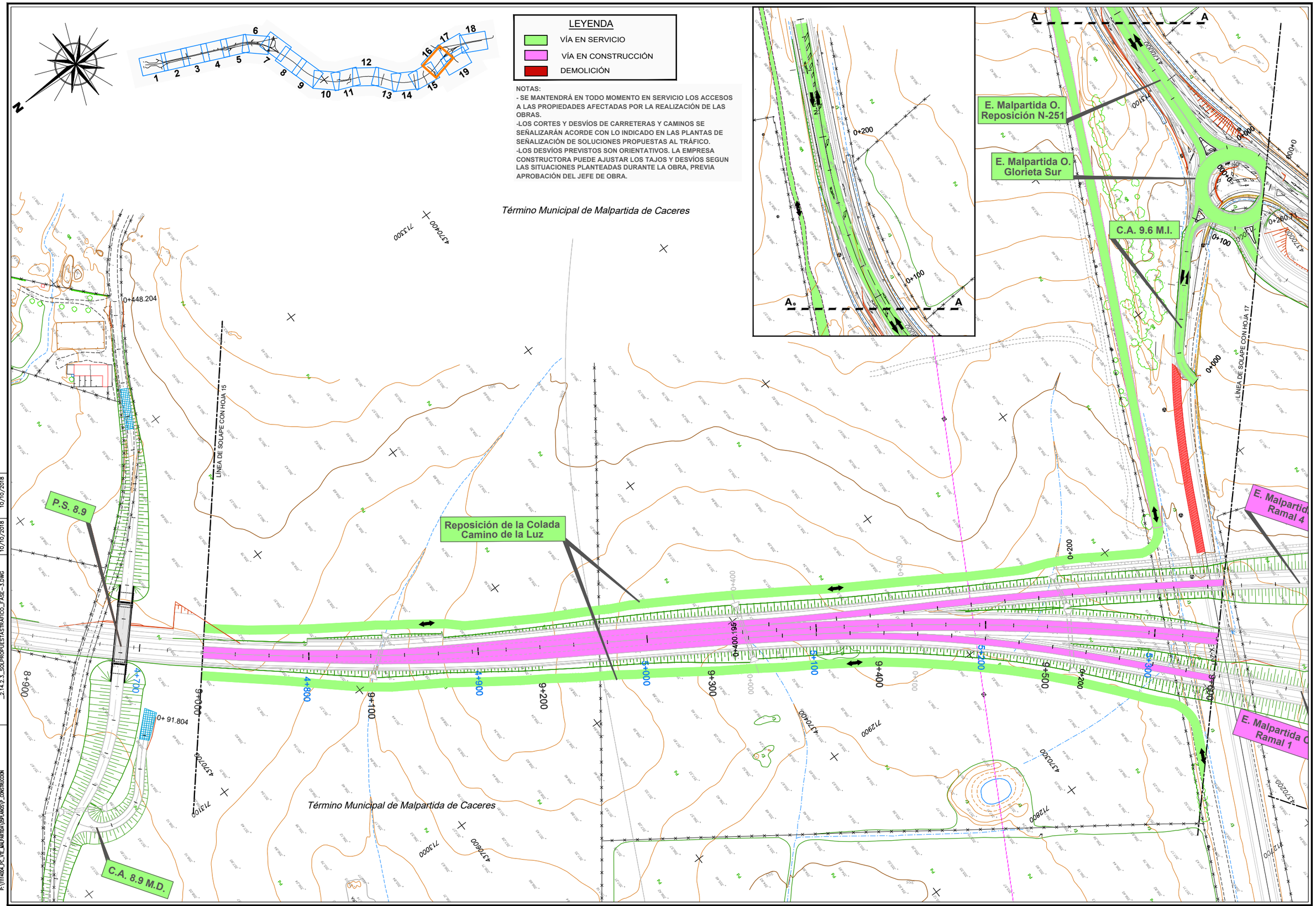
LEYENDA
VÍA EN SERVICIO
VÍA EN CONSTRUCCIÓN
DEMOLICIÓN
NOTAS:
- SE MANTENDRÁ EN TODO MOMENTO EN SERVICIO LOS ACCESOS A LAS PROPIEDADES AFECTADAS POR LA REALIZACIÓN DE LAS OBRAS.
-LOS CORTES Y DESVÍOS DE CARRETERAS Y CAMINOS SE SEÑALIZARÁN ACORDE CON LO INDICADO EN LAS PLANTAS DE SEÑALIZACIÓN DE SOLUCIONES PROPUESTAS AL TRÁFICO.
-LOS DESVÍOS PREVISTOS SON ORIENTATIVOS. LA EMPRESA CONSTRUCTORA PUEDE AJUSTAR LOS TAJOS Y DESVÍOS SEGUN LAS SITUACIONES PLANTEADAS DURANTE LA OBRA, PREVIA APROBACIÓN DEL JEFE DE OBRA.
Término Municipal de Malpartida de Caceres
E. Malpartida O. Reposición N-251
E. Malpartida O. Glorieta Sur
C.A. 9.6 M.I.
E. Malpartida O. Ramal 4
E. Malpartida O. Ramal 1
Reposición de la Colada Camino de la Luz
P.S. 8.9
C.A. 8.9 M.D.
LÍNEA DE SOLAPE CON HOJA 15
LÍNEA DE SOLAPE CON HOJA 17
0+448.204
0+ 91.804
0+400.196
0+000
0+100
0+200
0+280
4+700
4+800
4+900
5+000
5+100
5+200
5+300
5+400
5+500
5+600
5+700
6+000
6+100
6+200
6+300
6+400
6+500
6+600
8+900
9+000
9+100
9+200
9+300
9+400
9+500
9+600
4370400
713300
4370600
713100
4370700
713000
4370800
712900
4370900
712800
4371000
712700
4371200
4371300
4371400
4371500
4371600
4371700
4371800
4371900
4372000
4372100
4372200
4372300
4372400
4372500
4372600
4372700
4372800
4372900
4373000
4373100
4373200
4373300
4373400
4373500
4373600
4373700
4373800
4373900
4374000
4374100
4374200
4374300
4374400
4374500
4374600
4374700
4374800
4374900
4375000
4375100

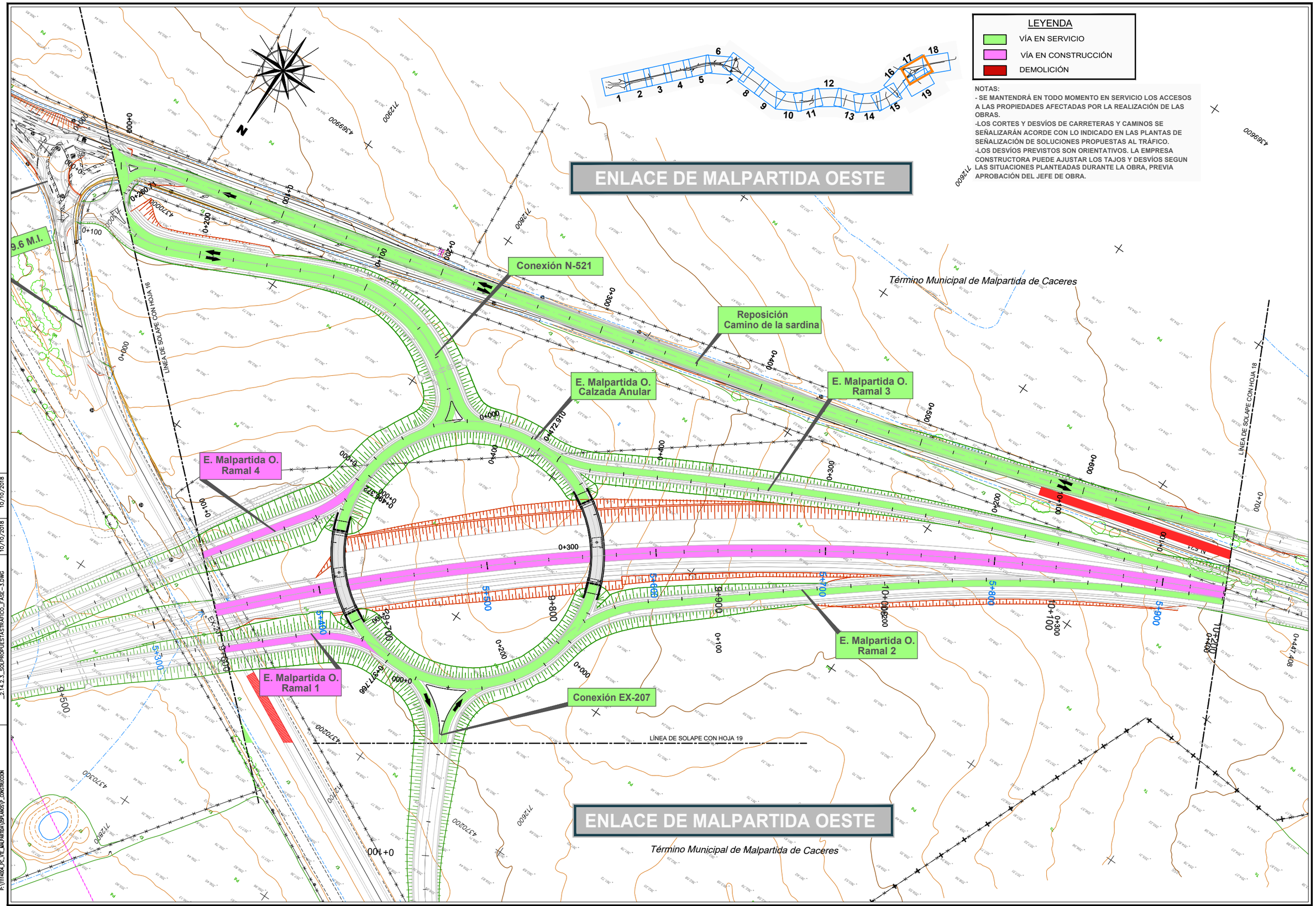

DIRECTORIO	FICHERO	REVISION	IMPRESO
P:\1111400A_PC_VTE_MALPARTIDA\DISPLANOS\P_CONSTRUCCION	_2.14.2.3_SOLPROPUESTASTRAFICO_FASE-3.DWG	10/10/2018	10/10/2018

GOBIERNO DE ESPAÑA — MINISTERIO DE FOMENTO

SECRETARÍA DE ESTADO DE INFRAESTRUCTURAS, TRANSPORTE Y VIVIENDA
SECRETARÍA GENERAL DE INFRAESTRUCTURAS
DIRECCIÓN GENERAL DE CARRETERAS
DEMARCACIÓN DE CARRETERAS DEL ESTADO EN EXTREMADURA

CONSULTOR / ES: acciona Ingeniería

LOS I.C.C.P AUTORES DEL PROYECTO: JOSÉ CARLOS RUBIO MATILLA — JAVIER ENRIQUEZ RODRIGUEZ

EL I.C.C.P. DIRECTOR DEL PROYECTO: FERNANDO PEDRAZO MAJARREZ

EXAMINADO EL INGENIERO JEFE DE LA DEMARCACIÓN: JOSÉ MANUEL BLANCO SEGARRA

ESCALA: 1/1.000 — EN ORIGINAL UNE A-1 — 0 10 20 30 GRÁFICA

TÍTULO DEL PROYECTO: PROYECTO DE TRAZADO Y CONSTRUCCIÓN VARIANTE DE MALPARTIDA DE CÁCERES PROVINCIA DE CÁCERES "PRIMERA FASE CONSTRUCTIVA"

CLAVE: T2/12-CC-3520

Nº. PLANO: 2.14.2.3

DESIGNACIÓN: SOLUCIONES PROPUESTAS AL TRAFICO DURANTE LA EJECUCIÓN DE LAS OBRAS. FASE 3

FECHA: JUNIO 2018

HOJA 17 DE 19

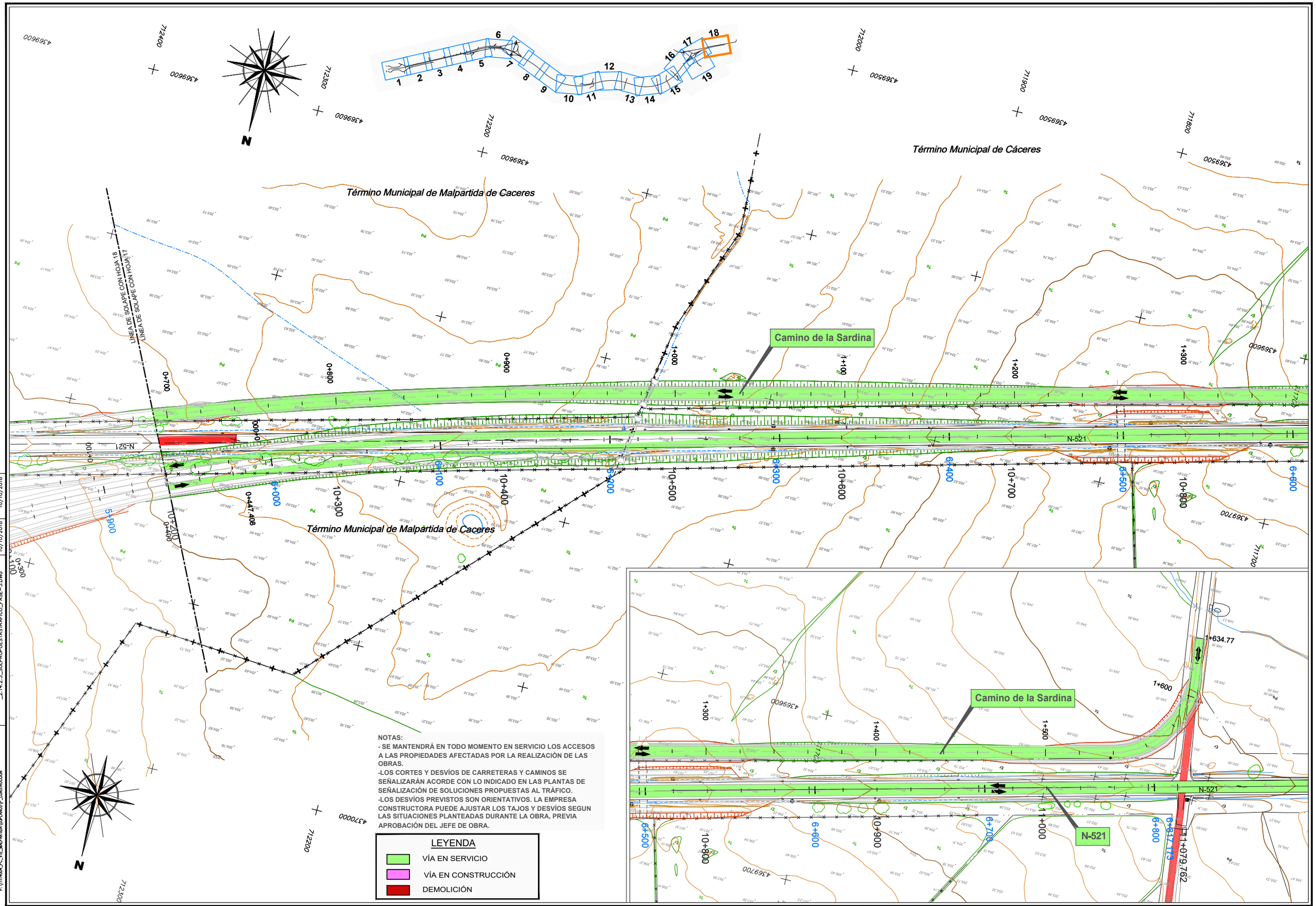

NOTAS:
- SE MANTENDRÁ EN TODO MOMENTO EN SERVICIO LOS ACCESOS A LAS PROPIEDADES AFECTADAS POR LA REALIZACIÓN DE LAS OBRAS.
-LOS CORTES Y DESVÍOS DE CARRETERAS Y CAMINOS SE SEÑALIZARÁN ACORDE CON LO INDICADO EN LAS PLANTAS DE SEÑALIZACIÓN DE SOLUCIONES PROPUESTAS AL TRÁFICO.
-LOS DESVÍOS PREVISTOS SON ORIENTATIVOS. LA EMPRESA CONSTRUCTORA PUEDE AJUSTAR LOS TAJOS Y DESVÍOS SEGUN LAS SITUACIONES PLANTEADAS DURANTE LA OBRA, PREVIA APROBACIÓN DEL JEFE DE OBRA.

LEYENDA
- VÍA EN SERVICIO
- VÍA EN CONSTRUCCIÓN
- DEMOLICIÓN

DIRECTORIO	P:\1511404_PC_VTE_MALPARTIDA\GPLANOS\P_CONSTRUCCION
FICHERO	_2.14.2.3_SOLPROPUESTASTRAFICO_FASE-3.DWG
REVISION	10/10/2018
IMPRESO	10/10/2018

GOBIERNO DE ESPAÑA — MINISTERIO DE FOMENTO

SECRETARÍA DE ESTADO DE INFRAESTRUCTURAS, TRANSPORTE Y VIVIENDA
SECRETARÍA GENERAL DE INFRAESTRUCTURAS
DIRECCIÓN GENERAL DE CARRETERAS
DEMARCACIÓN DE CARRETERAS DEL ESTADO EN EXTREMADURA

CONSULTOR / ES: acciona Ingeniería

LOS I.C.C.P AUTORES DEL PROYECTO: JOSÉ CARLOS RUBIO MATILLA — JAVIER ENRIQUEZ RODRIGUEZ

EL I.C.C.P. DIRECTOR DEL PROYECTO: FERNANDO PEDRAZO MAJARREZ

EXAMINADO EL INGENIERO JEFE DE LA DEMARCACIÓN: JOSÉ MANUEL BLANCO SEGARRA

ESCALA: 1/1.000 — EN ORIGINAL UNE A-1 — 0 10 20 30 GRÁFICA

TÍTULO DEL PROYECTO: PROYECTO DE TRAZADO Y CONSTRUCCIÓN VARIANTE DE MALPARTIDA DE CÁCERES PROVINCIA DE CÁCERES "PRIMERA FASE CONSTRUCTIVA"

CLAVE: T2/12-CC-3520

Nº. PLANO: 2.14.2.3

DESIGNACIÓN: SOLUCIONES PROPUESTAS AL TRAFICO DURANTE LA EJECUCIÓN DE LAS OBRAS. FASE 3

FECHA: JUNIO 2018

HOJA 18 DE 19

ENLACE DE MALPARTIDA OESTE

E. Malpartida O. Ramal 1

Conexión EX-207

LÍNEA DE SOLAPE CON HOJA 17

Término Municipal de Malpartida de Caceres

Término Municipal de Cáceres

NOTAS:

- SE MANTENDRÁ EN TODO MOMENTO EN SERVICIO LOS ACCESOS A LAS PROPIEDADES AFECTADAS POR LA REALIZACIÓN DE LAS OBRAS.

-LOS CORTES Y DESVÍOS DE CARRETERAS Y CAMINOS SE SEÑALIZARÁN ACORDE CON LO INDICADO EN LAS PLANTAS DE SEÑALIZACIÓN DE SOLUCIONES PROPUESTAS AL TRÁFICO.

-LOS DESVÍOS PREVISTOS SON ORIENTATIVOS. LA EMPRESA CONSTRUCTORA PUEDE AJUSTAR LOS TAJOS Y DESVÍOS SEGUN LAS SITUACIONES PLANTEADAS DURANTE LA OBRA, PREVIA APROBACIÓN DEL JEFE DE OBRA.

LEYENDA

- VÍA EN SERVICIO
- VÍA EN CONSTRUCCIÓN
- DEMOLICIÓN

DIRECTORIO	FICHERO	REVISION	IMPRESO
P:\1111404_PC_VTE_JMALPARTIDA\05PLANOS\P_CONSTRUCCION	_2.14.2.3_SOLPROPUESTASTRÁFICO_FASE-3.DWG	10/10/2018	10/10/2018

GOBIERNO DE ESPAÑA — MINISTERIO DE FOMENTO

SECRETARÍA DE ESTADO DE INFRAESTRUCTURAS, TRANSPORTE Y VIVIENDA
SECRETARÍA GENERAL DE INFRAESTRUCTURAS
DIRECCIÓN GENERAL DE CARRETERAS
DEMARCACIÓN DE CARRETERAS DEL ESTADO EN EXTREMADURA

CONSULTOR / ES: acciona Ingeniería

LOS I.C.C.P AUTORES DEL PROYECTO: JOSÉ CARLOS RUBIO MATILLA, JAVIER ENRIQUEZ RODRIGUEZ

EL I.C.C.P. DIRECTOR DEL PROYECTO: FERNANDO PEDRAZO MAJARREZ

EXAMINADO EL INGENIERO JEFE DE LA DEMARCACIÓN: JOSÉ MANUEL BLANCO SEGARRA

ESCALA: 1/1.000 — EN ORIGINAL UNE A-1 — 0 10 20 30 GRÁFICA

TÍTULO DEL PROYECTO: PROYECTO DE TRAZADO Y CONSTRUCCIÓN VARIANTE DE MALPARTIDA DE CÁCERES PROVINCIA DE CÁCERES "PRIMERA FASE CONSTRUCTIVA"

CLAVE: T2/12-CC-3520

Nº. PLANO: 2.14.2.3

DESIGNACIÓN: SOLUCIONES PROPUESTAS AL TRAFICO DURANTE LA EJECUCIÓN DE LAS OBRAS. FASE 3

FECHA: JUNIO 2018

HOJA 19 DE 19