

DIRECTORIO: P:\1114004_PC_VIE_MALPARTIDA\PLANOS\CONSTRUCCION
 FICHERO: _2.4.1_PLANTA_E_A-66-.DWG
 REVISION: 08/10/2018
 IMPRESO: 08/10/2018



GOBIERNO DE ESPAÑA
 MINISTERIO DE FOMENTO

SECRETARÍA DE ESTADO DE INFRAESTRUCTURAS, TRANSPORTE Y VIVIENDA
 SECRETARÍA GENERAL DE INFRAESTRUCTURAS
 DIRECCIÓN GENERAL DE CARRETERAS
 DEMARCACIÓN DE CARRETERAS DEL ESTADO EN EXTREMADURA

CONSULTOR / ES:
acciona
 Ingeniería

LOS I.C.C.P. AUTORES DEL PROYECTO:
 JOSÉ CARLOS RUBIO MATILLA
 JAVIER ENRIQUÉZ RODRÍGUEZ

EL I.C.C.P. DIRECTOR DEL PROYECTO:
 FERNANDO PEDRAZO MAJARRÉZ

EXAMINADO EL INGENIERO JEFE DE LA DEMARCACIÓN:
 JOSÉ MANUEL BLANCO SEGARRA

ESCALA:
 E=1:1000
 EN ORIGINAL LINE A-1
 GRÁFICA

TÍTULO DEL PROYECTO:
 PROYECTO DE TRAZADO Y CONSTRUCCIÓN VARIANTE DE MALPARTIDA DE CÁCERES
 PROVINCIA DE CÁCERES
 "PRIMERA FASE CONSTRUCTIVA"

CLAVE:
 T2/12-CC-3520

Nº. PLANO:
 2.4.1

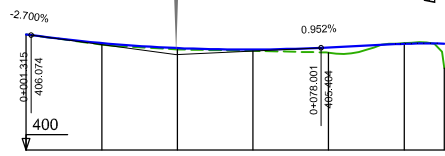
DESIGNACIÓN:
 ENLACE A-66
 PLANTA

FECHA:
 JUNIO 2018
 HOJA 1 DE 1

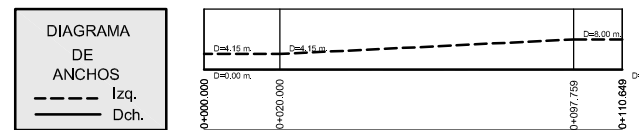
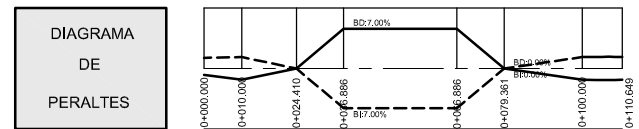
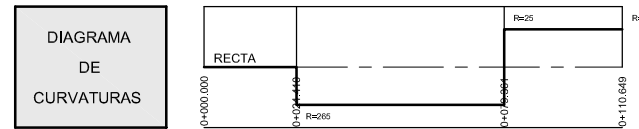
ENLACE A-66 - RAMAL 1

ENLACE A-66 - CALZADA ANULAR

PK= 0+039.658
 CV= 405.039
 Kv= 2100.000
 O = 0.037
 D = 76.685
 B = -0.350



ORDENADAS	TERRENO	RASANTE	DESMONTE	TERRAPLEN	P.K.
	406.110	406.110	0.000		0+000
	405.567	405.653		0.086	
	405.313	405.396		0.073	
	405.239	405.310		0.071	
	405.198	405.423		0.287	
	405.645	405.610	0.035		
	404.331	405.621		1.289	0+111



DIRECTORIO
 P:\111404\PC_VIE_MALPARTIDA\PLANOS_Y_CONSTRUCCION
 FICHERO
 _2.4.2_PERF_LONG_A-66.DWG
 REVISION
 09/10/2018
 IMPRESO
 09/10/2018



MINISTERIO DE FOMENTO

SECRETARÍA DE ESTADO DE INFRAESTRUCTURAS, TRANSPORTE Y VIVIENDA
 SECRETARÍA GENERAL DE INFRAESTRUCTURAS
 DIRECCIÓN GENERAL DE CARRETERAS
 DEMARCACIÓN DE CARRETERAS DEL ESTADO EN EXTREMADURA



CONSULTOR / ES:
 LOS I.C.C.P. AUTORES DEL PROYECTO:
 JOSÉ CARLOS RUBIO MATILLA
 JAVIER ENRIQUEZ RODRIGUEZ

EL I.C.C.P. DIRECTOR DEL PROYECTO:
 FERNANDO PEDRAZO MAJARREZ

EXAMINADO EL INGENIERO JEFE DE LA DEMARCACIÓN:
 JOSÉ MANUEL BLANCO SEGARRA

ESCALA:
 EH:1/1.000
 EV:1/200
 EN ORIGINAL LINE A-1



TÍTULO DEL PROYECTO:
 PROYECTO DE TRAZADO Y CONSTRUCCIÓN VARIANTE DE MALPARTIDA DE CÁCERES PROVINCIA DE CÁCERES "PRIMERA FASE CONSTRUCTIVA"

CLAVE:
 T2/12-CC-3520

Nº. PLANO:
 2.4.2.1

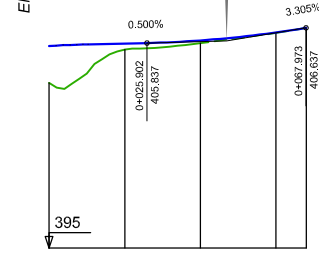
DESIGNACIÓN:
 PERFILES LONGITUDINALES ENLACE A-66 RAMAL 1

FECHA:
 JUNIO 2018
 HOJA 1 DE 1

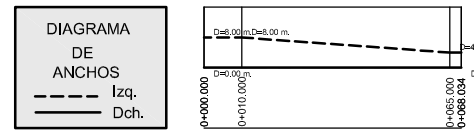
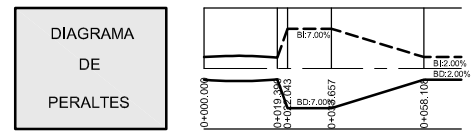
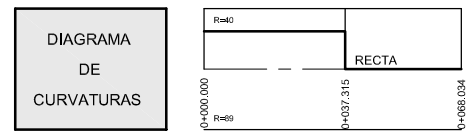
ENLACE A-66 - RAMAL 2

ENLACE A-66 - CALZADA ANULAR

PK= 0+046.937
 CV= 405.942
 Kv= 1500.000
 O = 0.028
 D = 42.071
 B = -0.147



COTAS ROJAS	ORDENADAS					
	TERRENO	RASANTE				
DESMONTE						
TERRAPLEN						
P.K.	0+000					0+068



DIRECTORIO
 P:\11114004_KC_VIE_MALPARTIDA\PLANOS_Y_CONSTRUCCION
 FICHERO
 _2.4.2_PERF_LONG_A-66.DWG
 REVISION
 09/10/2018
 IMPRESO
 09/10/2018



MINISTERIO DE FOMENTO

SECRETARÍA DE ESTADO DE INFRAESTRUCTURAS, TRANSPORTE Y VIVIENDA
 SECRETARÍA GENERAL DE INFRAESTRUCTURAS
 DIRECCIÓN GENERAL DE CARRETERAS
 DEMARCACIÓN DE CARRETERAS DEL ESTADO EN EXTREMADURA



CONSULTOR / ES:
 LOS I.C.C.P. AUTORES DEL PROYECTO:
 JOSÉ CARLOS RUBIO MATILLA
 JAVIER ENRIQUÉZ RODRÍGUEZ

EL I.C.C.P. DIRECTOR DEL PROYECTO:
 FERNANDO PEDRAZO MAJARREZ

EXAMINADO EL INGENIERO JEFE DE LA DEMARCACIÓN:
 JOSÉ MANUEL BLANCO SEGARRA

ESCALA:
 EH: 1/1.000
 EV: 1/200
 EN ORIGINAL LINE A-1



TÍTULO DEL PROYECTO:
 PROYECTO DE TRAZADO Y CONSTRUCCIÓN VARIANTE DE MALPARTIDA DE CÁCERES
 PROVINCIA DE CÁCERES
 "PRIMERA FASE CONSTRUCTIVA"

CLAVE:
 T2/12-CC-3520

Nº. PLANO:
 2.4.2.2

DESIGNACIÓN:
 PERFILES LONGITUDINALES
 ENLACE A-66
 RAMAL 2

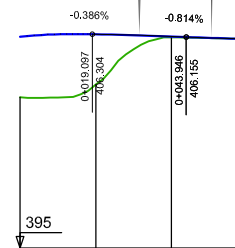
FECHA:
 JUNIO 2018
 HOJA 1 DE 1

ENLACE A-66 - RAMAL 3

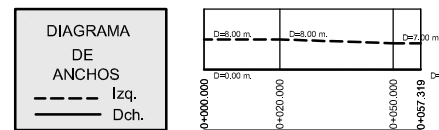
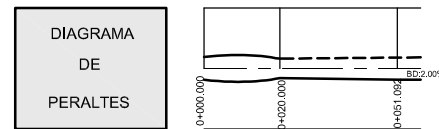
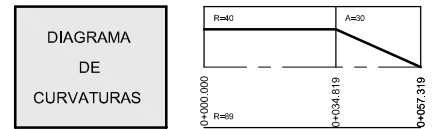
ENLACE A-66 - CALZADA ANULAR

PK= 0+050.704
CV= 406.100
Kv= 4300.000
C = 0.003
D = 13.515
B = -0.005

PK= 0+031.522
CV= 406.256
Kv= -5800.000
C = -0.004
D = 24.849
B = 0.013



ORDENADAS	TERRENO	RASANTE	DESMONTE	TERRAPLEN	P.K.
	402.865	403.639	406.143	406.067	0+000
	406.167	406.300	406.186	406.067	0+057
			0.000		
			3.202		
			2.661		
			0.042		



DIRECTORIO P:\1111404\PC_VIE_MALPARTIDA\PLANOS\CONSTRUCCION FICHERO _2.4.2_PERF_LONG_A-66.DWG REVISION 09/10/2018 IMPRESO 09/10/2018



MINISTERIO DE FOMENTO

SECRETARÍA DE ESTADO DE INFRAESTRUCTURAS, TRANSPORTE Y VIVIENDA
SECRETARÍA GENERAL DE INFRAESTRUCTURAS
DIRECCIÓN GENERAL DE CARRETERAS
DEMARCACIÓN DE CARRETERAS DEL ESTADO EN EXTREMADURA



CONSULTOR / ES:
LOS I.C.C.P. AUTORES DEL PROYECTO:
JOSÉ CARLOS RUBIO MATILLA
JAVIER ENRIQUEZ RODRIGUEZ

EL I.C.C.P. DIRECTOR DEL PROYECTO:
FERNANDO PEDRAZO MAJARREZ

EXAMINADO EL INGENIERO JEFE DE LA DEMARCACIÓN:
JOSÉ MANUEL BLANCO SEGARRA

ESCALA:
EH: 1/1.000
EV: 1/200
EN ORIGINAL LINE A-1



TÍTULO DEL PROYECTO:
PROYECTO DE TRAZADO Y CONSTRUCCIÓN VARIANTE DE MALPARTIDA DE CÁCERES PROVINCIA DE CÁCERES "PRIMERA FASE CONSTRUCTIVA"

CLAVE:
T2/12-CC-3520

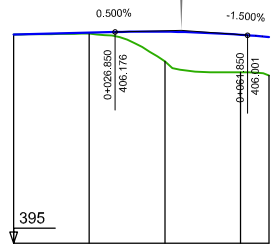
Nº. PLANO:
2.4.2.3

DESIGNACIÓN:
PERFILES LONGITUDINALES ENLACE A-66 RAMAL 3

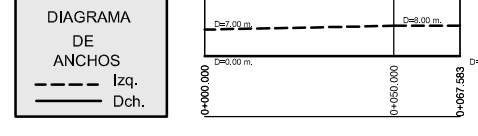
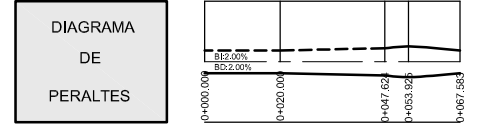
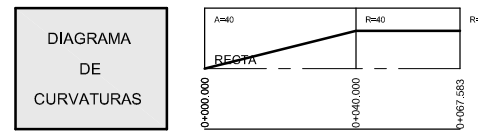
FECHA:
JUNIO 2018
HOJA 1 DE 1

ENLACE A-66 - RAMAL 4

PK= 0+044.350
 CV= 406.263
 Kv= -1750.000
 O = -0.020
 D = 35.000
 B = 0.087




ORDENADAS	TERRENO
	406.042
RASANTE	406.142
DESMONTE	406.192
TERRAPLEN	406.028
P.K.	0+000



DIRECTORIO P:\11114001_KC_VIE_MALPARTIDA\PLANOS\CONSTRUCCION _2.4.2_PERF_LONG_A-66.DWG FICHERO IMPRESO 09/10/2018 09/10/2018

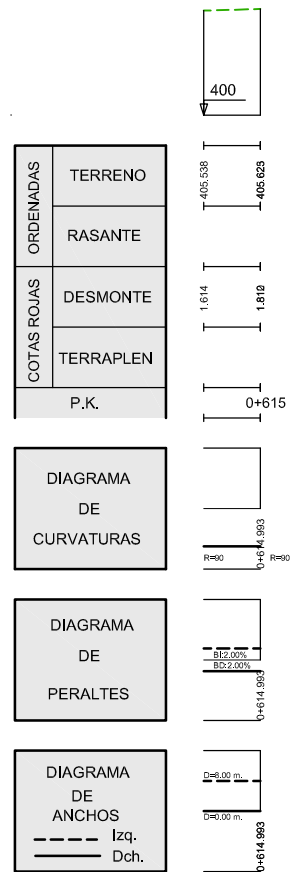
ENLACE A-66 - CALZADA ANULAR

DIRECTORIO P:\1114004\FC_VIE_MALPARTIDA\PLANOS\CONSTRUCCION _2.4.2_PERF_LONG_A-66.DWG FICHERO 09/10/2018 IMPRESO 09/10/2018



ENLACE A-66 - CALZADA ANULAR

DIRECTORIO P:\11114004_KC_VIE_MALPARTIDA\PLANOS_Y_CONSTRUCCION FICHERO _2.4.2_PERF_LONG_A-66.DWG REVISION 09/10/2018 IMPRESO 09/10/2018



MINISTERIO DE FOMENTO

SECRETARÍA DE ESTADO DE INFRAESTRUCTURAS, TRANSPORTE Y VIVIENDA
 SECRETARÍA GENERAL DE INFRAESTRUCTURAS
 DIRECCIÓN GENERAL DE CARRETERAS
 DEMARCACIÓN DE CARRETERAS DEL ESTADO EN EXTREMADURA



CONSULTOR / ES:
 LOS I.C.C.P. AUTORES DEL PROYECTO:
 JOSÉ CARLOS RUBIO MATILLA JAVIER ENRIQUEZ RODRIGUEZ

EL I.C.C.P. DIRECTOR DEL PROYECTO:
 FERNANDO PEDRAZO MAJARREZ

EXAMINADO EL INGENIERO JEFE DE LA DEMARCACIÓN:
 JOSÉ MANUEL BLANCO SEGARRA

ESCALA:
 EH: 1/1.000
 EV: 1/200
 EN ORIGINAL LINE A-1



TÍTULO DEL PROYECTO:
 PROYECTO DE TRAZADO Y CONSTRUCCIÓN VARIANTE DE MALPARTIDA DE CÁCERES PROVINCIA DE CÁCERES "PRIMERA FASE CONSTRUCTIVA"

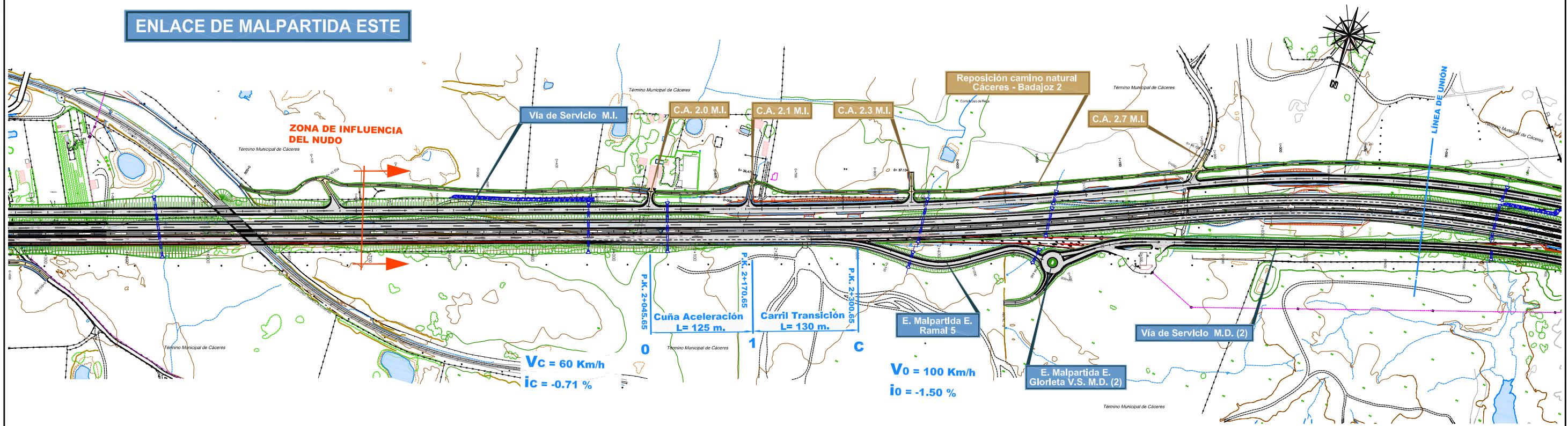
CLAVE:
 T2/12-CC-3520

Nº. PLANO:
 2.4.2.5

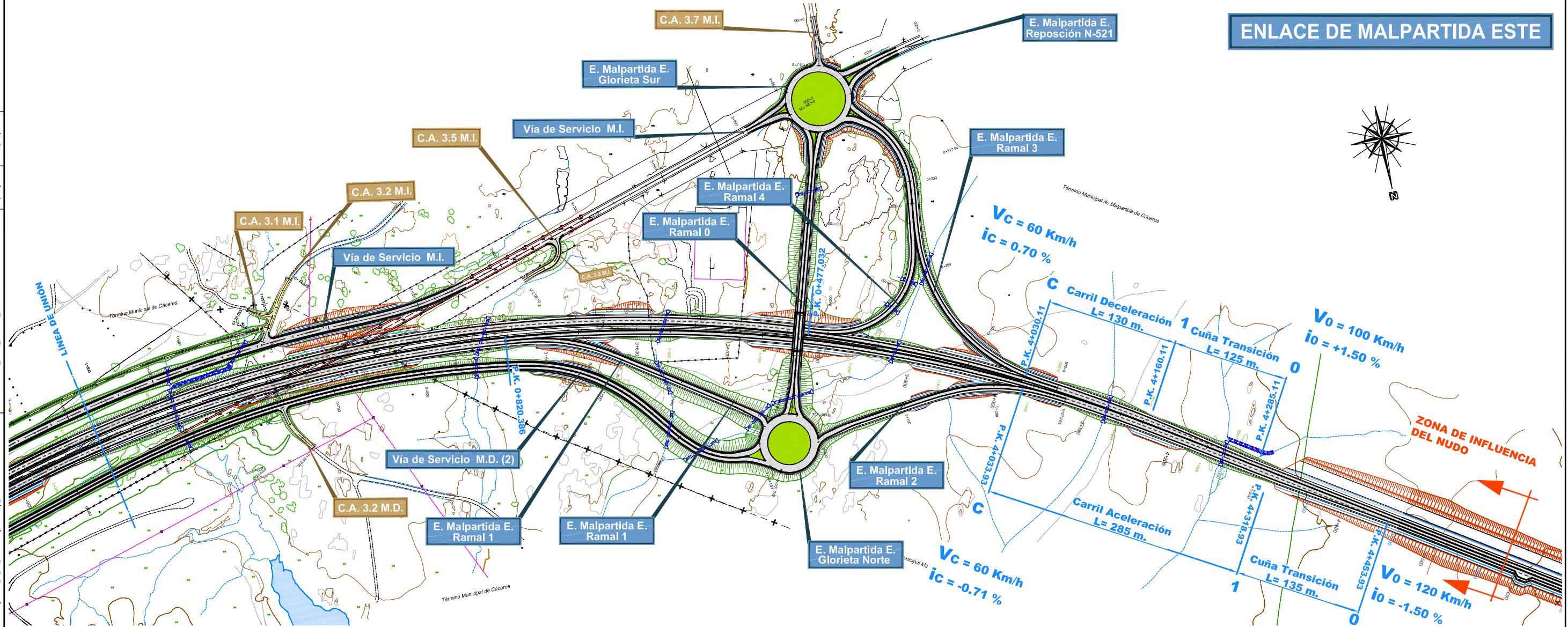
DESIGNACIÓN:
 PERFILES LONGITUDINALES ENLACE A-66 CALZADA ANULAR

FECHA:
 JUNIO 2018
 HOJA 2 DE 2

ENLACE DE MALPARTIDA ESTE



ENLACE DE MALPARTIDA ESTE



FICHERO: 2.4.3_PLANTA_MALPARTIDAESTE.DWG
 REVISION: 03/07/2018
 IMPRESO: 09/10/2018
 DIRECTORIO: P:\UT114004_PC_VE_MALPARTIDA\PLANOS\CONSTRUCCION



SECRETARÍA DE ESTADO DE INFRAESTRUCTURAS, TRANSPORTE Y VIVIENDA
 SECRETARÍA GENERAL DE INFRAESTRUCTURAS
 DIRECCIÓN GENERAL DE CARRETERAS
 DEMARCACIÓN DE CARRETERAS DEL ESTADO EN EXTREMADURA

CONSULTOR / ES:
acciona
 Ingeniería

LOS I.C.C.P. AUTORES DEL PROYECTO:
 JOSÉ CARLOS RUBIO NATILLA
 JAVIER ENRIQUÉZ RODRÍGUEZ
 FERNANDO PEDRAZO MAJARRÉZ
 JOSÉ MANUEL BLANCO SEGARRA

EL I.C.C.P. DIRECTOR DEL PROYECTO:
 EXAMINADO EL INGENIERO JEFE DE LA DEMARCACIÓN:
 ESCALA:
 E:1:2500
 EN ORIGINAL LINE A-1
 GRÁFICA

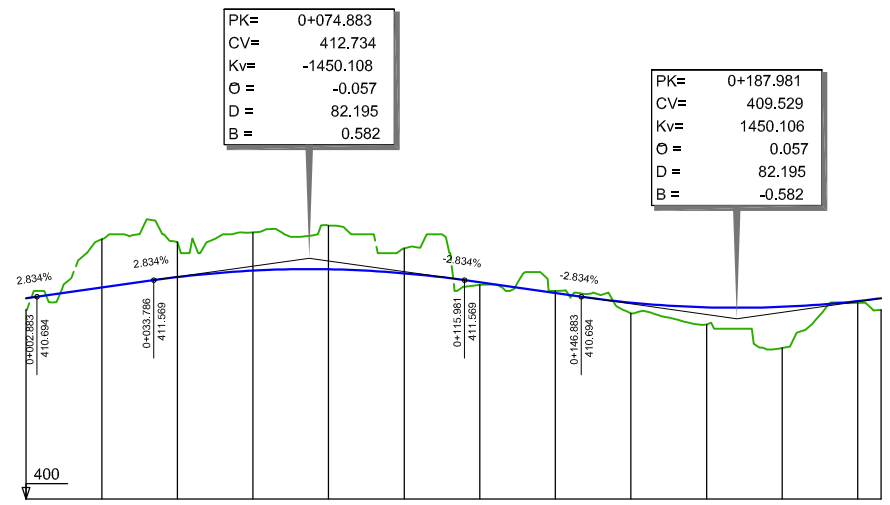
TÍTULO DEL PROYECTO:
 PROYECTO DE TRAZADO Y CONSTRUCCIÓN VARIANTE DE MALPARTIDA DE CÁCERES PROVINCIA DE CÁCERES "PRIMERA FASE CONSTRUCTIVA"

CLAVE:
 T2/12-CC-3520
 Nº. PLANO:
 2.4.3

DESIGNACIÓN:
 ENLACE MALPARTIDA ESTE PLANTA

FECHA:
 JUNIO 2018
 HOJA 1 DE 1

ENLACE MALPARTIDA ESTE - GLORIETA SUR



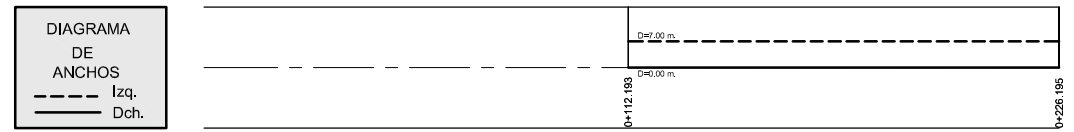
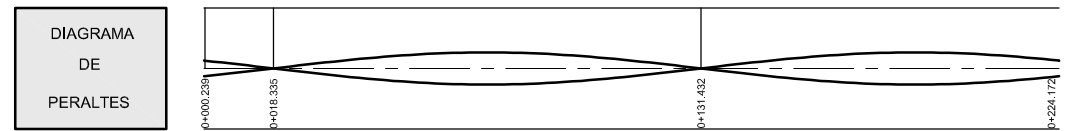
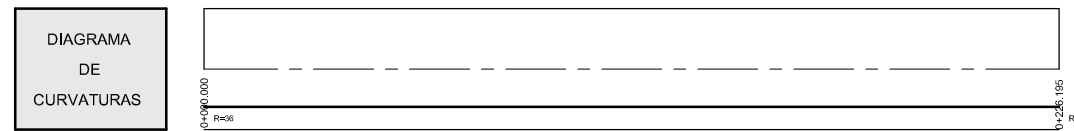
	ORDENADAS	TERRENO
	410.000	410.000
	411.735	411.735
	413.387	413.387
	414.091	414.091
	414.454	414.454
	413.244	413.244
	411.321	411.321
	411.000	411.000
	409.813	409.813
	409.217	409.217
	407.976	407.976
	410.373	410.373
	410.615	410.615

	RASANTE
	410.615
	411.179
	411.732
	412.075
	412.143
	411.934
	411.455
	410.889
	410.381
	410.133
	410.181
	410.485
	410.615

	DESMONTE
	2.556
	1.855
	2.016
	2.311
	1.310
	0.111
	0.569
	0.916
	2.183
	0.092
	0.615

	TERRAPLEN
	0.615
	0.135
	0.569
	0.916
	2.183
	0.092
	0.615

P.K.	0+000	0+100	0+200	0+226
------	-------	-------	-------	-------



DIRECTORIO
 P:\1111404\PC_VIE_MALPARTIDA\PLANS\Y_CONSTRUCCION
 FICHERO
 _2.4.4_PERF_LONG_MALPARTIDAESTE.DWG
 REVISION
 08/10/2018
 IMPRESO
 09/10/2018



GOBIERNO DE ESPAÑA
MINISTERIO DE FOMENTO
 SECRETARÍA DE ESTADO DE INFRAESTRUCTURAS, TRANSPORTE Y VIVIENDA
 SECRETARÍA GENERAL DE INFRAESTRUCTURAS
 DIRECCIÓN GENERAL DE CARRETERAS
 DEMARCACIÓN DE CARRETERAS DEL ESTADO EN EXTREMADURA

CONSULTOR / ES:
acciona Ingeniería
 LOS I.C.C.P. AUTORES DEL PROYECTO:
 JOSÉ CARLOS RUBIO MATILLA JAVIER ENRIQUEZ RODRIGUEZ

EL I.C.C.P. DIRECTOR DEL PROYECTO:
 FERNANDO PEDRAZO MAJARREZ

EXAMINADO EL INGENIERO JEFE DE LA DEMARCACIÓN:
 JOSÉ MANUEL BLANCO SEGARRA

ESCALA:
 EH: 1/1.000
 EV: 1/200
 EN ORIGINAL LINE A-1
 0 10 20 30m
 0 2 4 6m
 GRÁFICA

TÍTULO DEL PROYECTO:
 PROYECTO DE TRAZADO Y CONSTRUCCIÓN VARIANTE DE MALPARTIDA DE CÁCERES PROVINCIA DE CÁCERES "PRIMERA FASE CONSTRUCTIVA"

CLAVE:
 T2/12-CC-3520

N.º PLANO:
 2.4.4.1

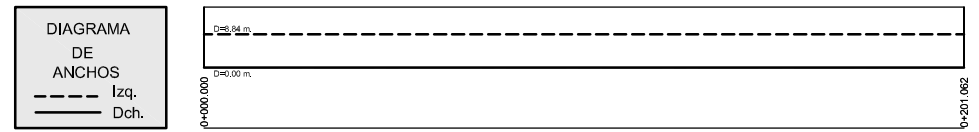
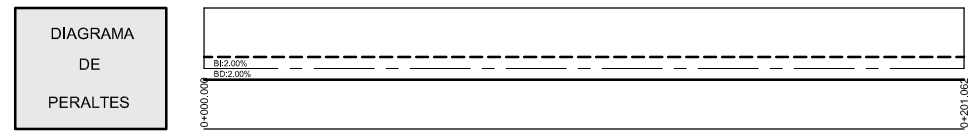
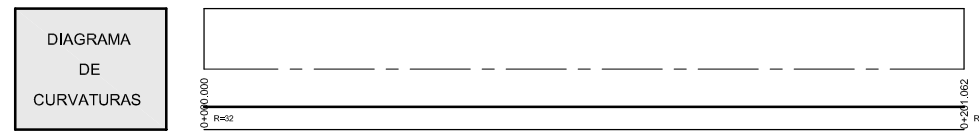
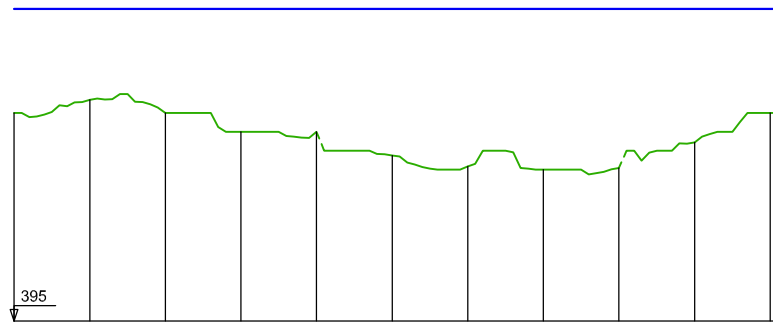
DESIGNACIÓN:
 PERFILES LONGITUDINALES ENLACE MALPARTIDA ESTE GLORIETA SUR

FECHA:
 JUNIO 2018
 HOJA 1 DE 1

ENLACE MALPARTIDA ESTE - GLORIETA NORTE

DIRECTORIO P:\111404\PC_VIE_MALPARTIDA\PLANOS\CONSTRUCCION _2.4.4._PERF_LONG_MALPARTIDAESTE.DWG FICHERO REVISION 08/10/2018 IMPRESO 09/10/2018

COTAS ROJAS	ORDENADAS	TERRENO	406.000	406.060	406.000	405.000	405.000	403.753	403.164	403.000	403.087	404.448	406.000
	RASANTE	411.500	411.500	411.500	411.500	411.500	411.500	411.500	411.500	411.500	411.500	411.500	411.500
TERRAPLEN	DESMONTE												
	TERRAPLEN	5.500	4.810	5.500	6.500	6.500	7.747	8.336	8.500	8.413	7.052	5.500	
P.K.		0+000				0+100							0+201



GOBIERNO DE ESPAÑA
MINISTERIO DE FOMENTO

SECRETARÍA DE ESTADO DE INFRAESTRUCTURAS, TRANSPORTE Y VIVIENDA
SECRETARÍA GENERAL DE INFRAESTRUCTURAS
DIRECCIÓN GENERAL DE CARRETERAS
DEMARCACIÓN DE CARRETERAS DEL ESTADO EN EXTREMADURA



CONSULTOR / ES:
LOS I.C.C.P. AUTORES DEL PROYECTO:
JOSÉ CARLOS RUBIO MATILLA
JAVIER ENRIQUÉZ RODRÍGUEZ

EL I.C.C.P. DIRECTOR DEL PROYECTO:
FERNANDO PEDRAZO MAJARREZ

EXAMINADO EL INGENIERO JEFE DE LA DEMARCACIÓN:
JOSÉ MANUEL BLANCO SEGARRA

ESCALA:
EH: 1/1.000
EV: 1/200
EN ORIGINAL LINE A-1



TÍTULO DEL PROYECTO:
PROYECTO DE TRAZADO Y CONSTRUCCIÓN VARIANTE DE MALPARTIDA DE CÁCERES PROVINCIA DE CÁCERES "PRIMERA FASE CONSTRUCTIVA"

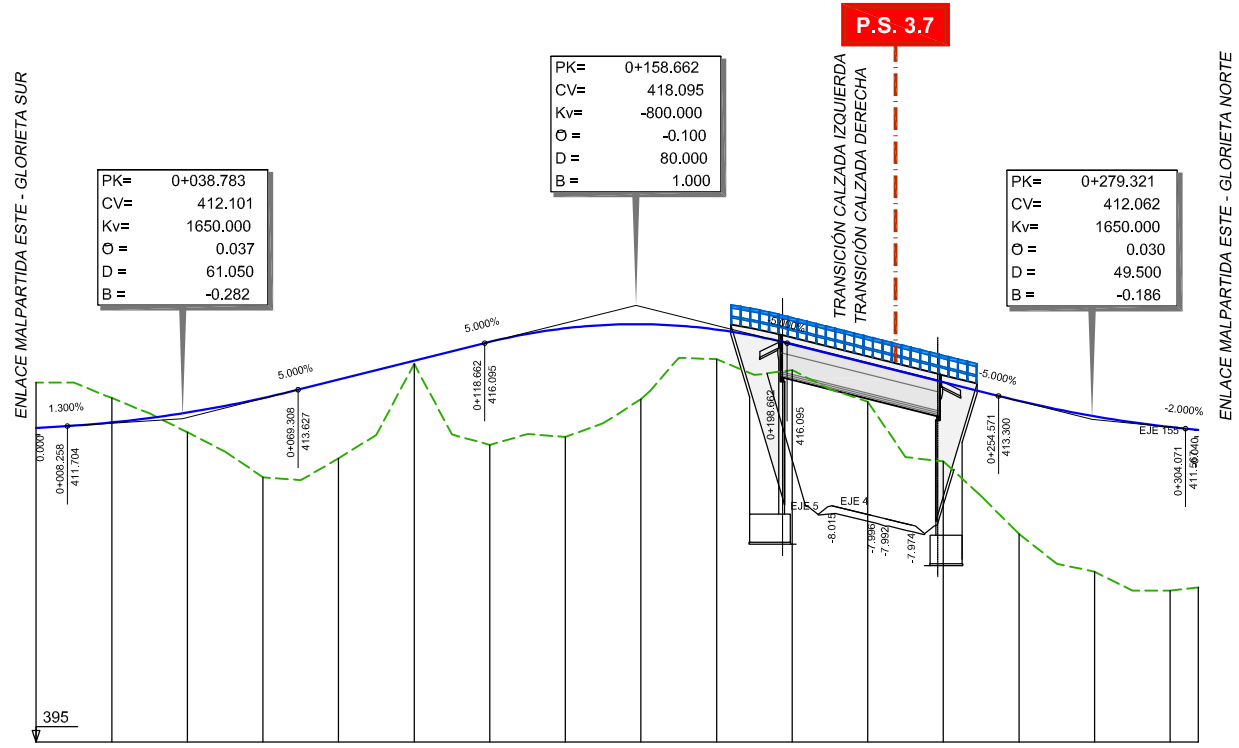
CLAVE:
T2/12-CC-3520

Nº. PLANO:
2.4.4.2

DESIGNACIÓN:
PERFILES LONGITUDINALES ENLACE MALPARTIDA ESTE GLORIETA NORTE

FECHA:
JUNIO 2018
HOJA 1 DE 1

ENLACE MALPARTIDA ESTE - RAMAL 0



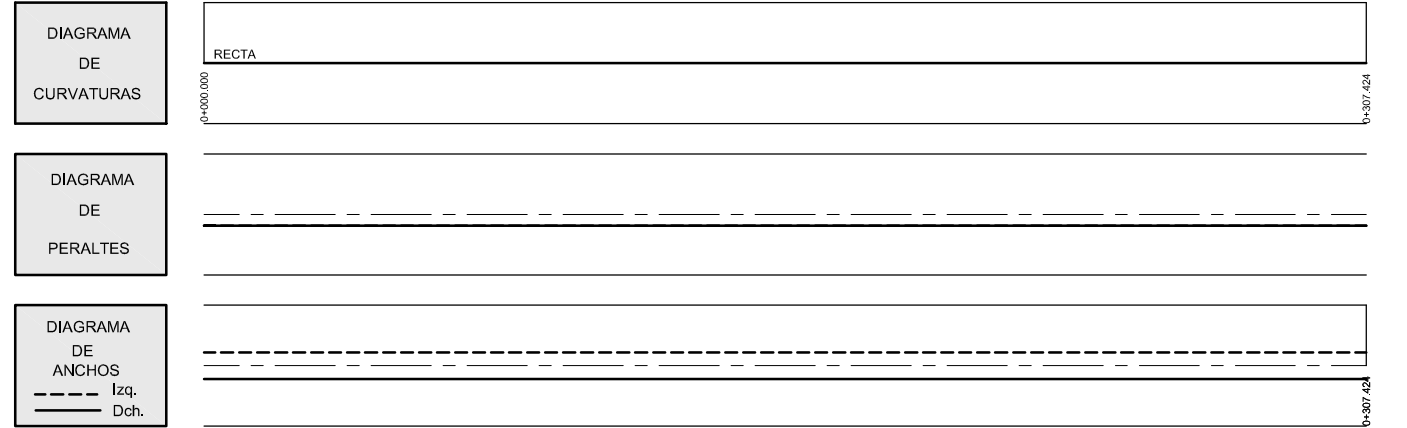
	ORDENADAS	TERRENO
	414.000	
	413.168	
	411.378	
	409.000	
	410.000	
	415.000	
	410.713	
	411.131	
	413.128	
	415.242	
	414.666	
	413.000	
	409.837	
	406.000	
	404.000	
	403.000	
	403.170	

	RASANTE
	411.597
	411.699
	412.422
	413.188
	414.162
	415.162
	416.161
	416.877
	417.094
	418.811
	418.028
	415.028
	414.028
	413.037
	412.224
	411.654
	411.500

	DESMONTE
	2.403
	1.289
	1.044
	4.188
	4.162
	0.162
	5.446
	5.746
	3.966
	1.968
	1.361
	2.028
	4.191
	7.037
	8.224
	8.654
	8.330

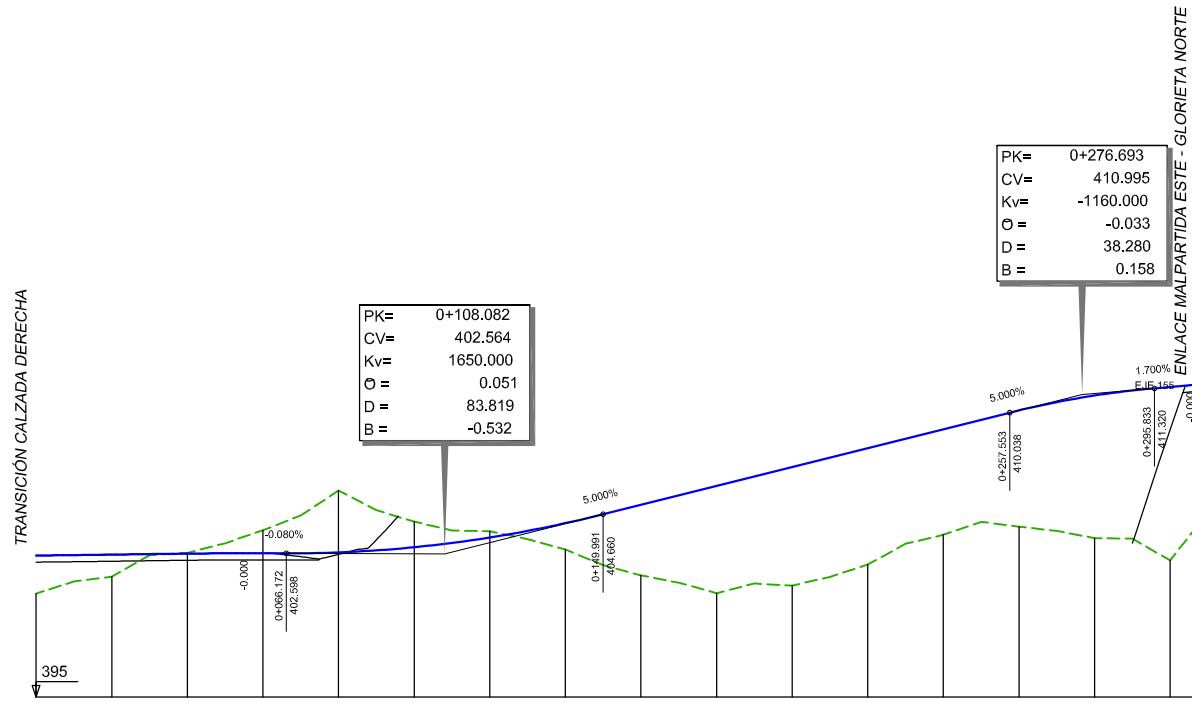
	TERRAPLEN

	P.K.
	0+000
	0+100
	0+200
	0+307.424

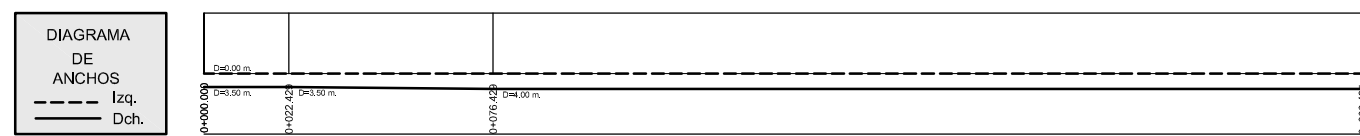
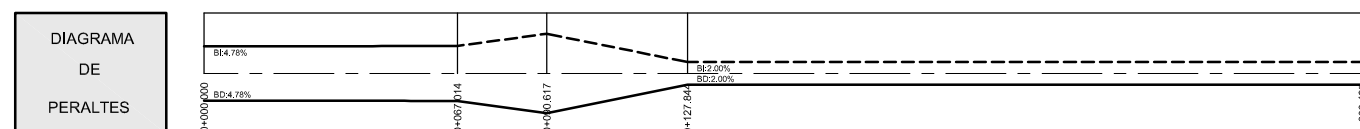
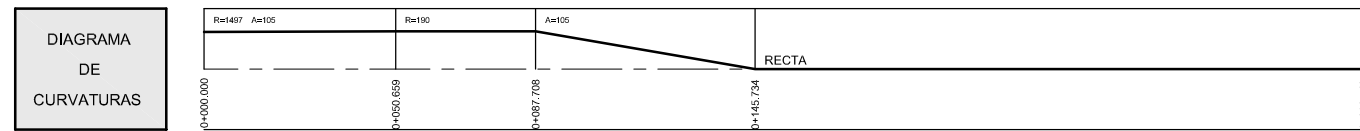


DIRECTORIO P:\111404\PC_VIE_MALPARTIDA\PLANSYS_CONSTRUCCION _2.4.4._PERF_LONG_MALPARTIDAESTE.DWG REVISION 08/10/2018 IMPRESO 09/10/2018

ENLACE MALPARTIDA ESTE - RAMAL 1



P.K.	0+000	0+100	0+200	0+307
TERRENO	400.468	401.358	402.614	403.815
RASANTE	402.526	402.578	402.600	402.645
DESMONTE	0.037	1.215	3.274	1.353
TERRAPLEN	2.011	1.166	1.397	3.733




DIRECTORIO P:\111404\FE_MALPARTIDA\PLANS\CONSTRUCCION FICHERO _2.4.4_PERF_LONG_MALPARTIDAESTE.DWG REVISION 08/10/2018 IMPRESO 09/10/2018

ENLACE MALPARTIDA ESTE - RAMAL 2

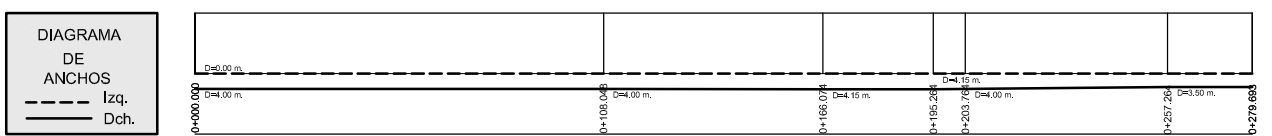
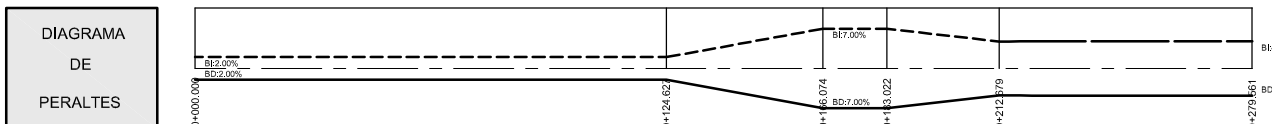
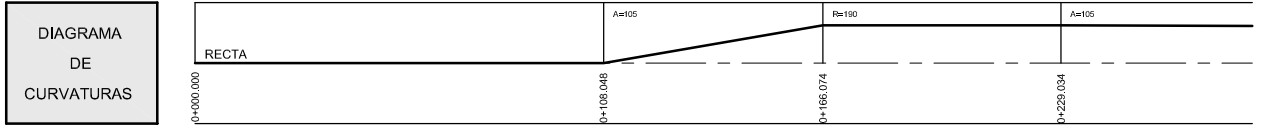
ENLACE MALPARTIDA ESTE - GLORIETA NORTE

PK= 0+039.020
CV= 410.720
Kv= -2500.000
O = -0.020
D = 50.000
B = 0.125

PK= 0+132.581
CV= 406.977
Kv= 1650.000
O = 0.046
D = 75.900
B = -0.436



P.K.	TERRENO	RASANTE	DESMONTE	TERRAPLEN
0+000	404.664	411.500	6.835	
	408.000	411.093	3.093	
	408.355	410.585	2.210	
	407.684	409.877	2.183	
	408.000	409.080	1.080	
0+100	408.000	408.289	0.289	
	408.000	407.675	0.325	
	406.903	407.394	0.401	
	407.392	407.175	0.217	
	408.638	407.262	1.377	
0+200	407.467	407.382	0.085	
	406.745	407.496	0.751	
	407.851	407.525	0.325	
0+280	408.138	407.480	0.679	
0+280	407.000	407.337	0.337	



DIRECTORIO FICHERO IMPRESO
P:\111404\PC_VIE_MALPARTIDA\PLANOS\CONSTRUCCION_2.4.4_PERF_LONG_MALPARTIDAESTE.DWG 08/10/2018 09/10/2018



GOBIERNO DE ESPAÑA
MINISTERIO DE FOMENTO
SECRETARÍA DE ESTADO DE INFRAESTRUCTURAS, TRANSPORTE Y VIVIENDA
SECRETARÍA GENERAL DE INFRAESTRUCTURAS
DIRECCIÓN GENERAL DE CARRETERAS
DEMARCACIÓN DE CARRETERAS DEL ESTADO EN EXTREMADURA

CONSULTOR / ES:
acciona Ingeniería
LOS I.C.C.P. AUTORES DEL PROYECTO:
JOSÉ CARLOS RUBIO MATILLA
JAVIER ENRIQUÉZ RODRÍGUEZ

EL I.C.C.P. DIRECTOR DEL PROYECTO:
FERNANDO PEDRAZO MAJARRÉZ
EXAMINADO EL INGENIERO JEFE DE LA DEMARCACIÓN:
JOSÉ MANUEL BLANCO SEGARRA

ESCALA:
EH: 1/1.000
EV: 1/200
EN ORIGINAL LINE A-1
0 10 20 30m
0 2 4 6m
GRÁFICA

TÍTULO DEL PROYECTO:
PROYECTO DE TRAZADO Y CONSTRUCCIÓN VARIANTE DE MALPARTIDA DE CÁCERES PROVINCIA DE CÁCERES "PRIMERA FASE CONSTRUCTIVA"

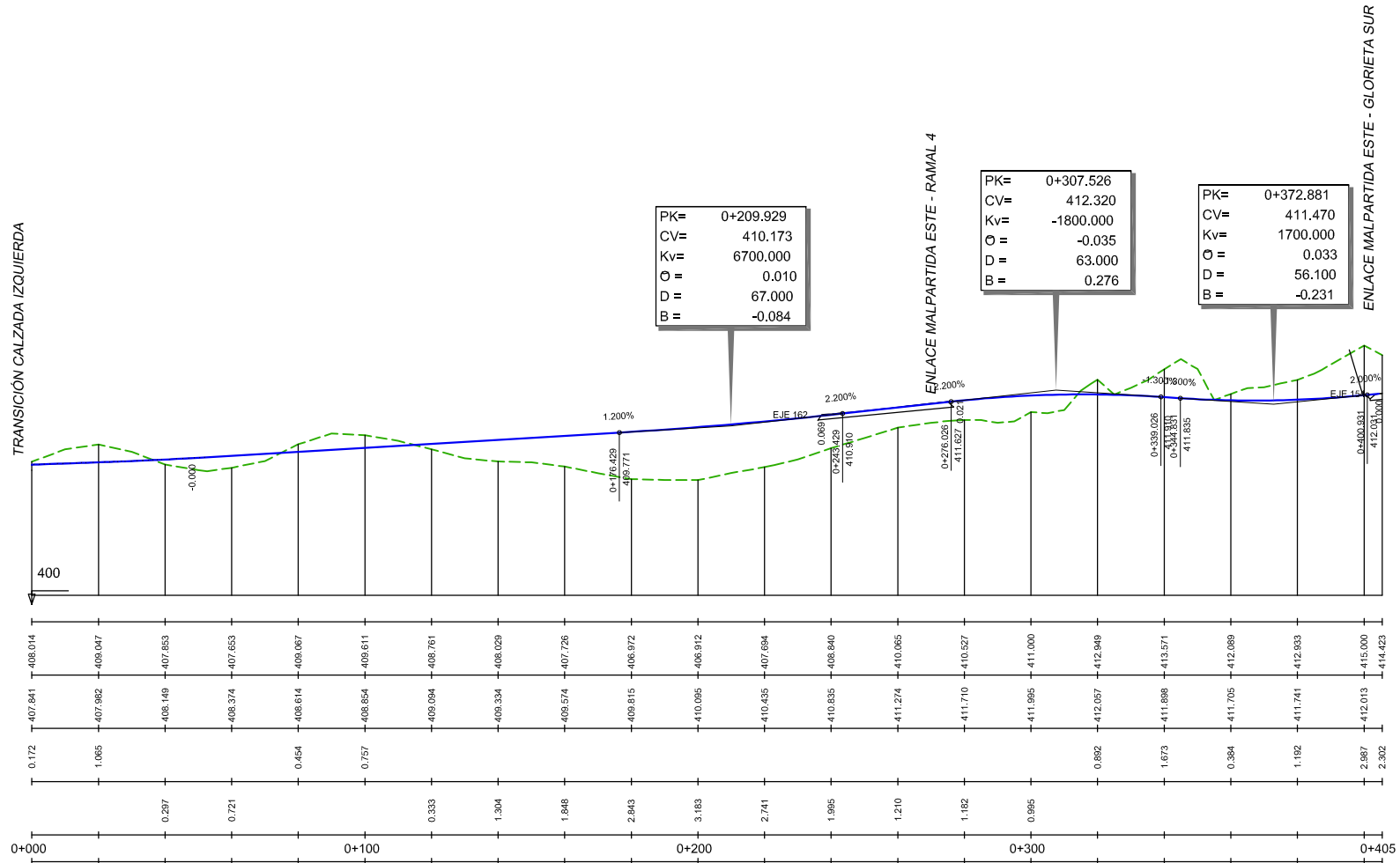
CLAVE:
T2/12-CC-3520

Nº. PLANO:
2.4.4.5

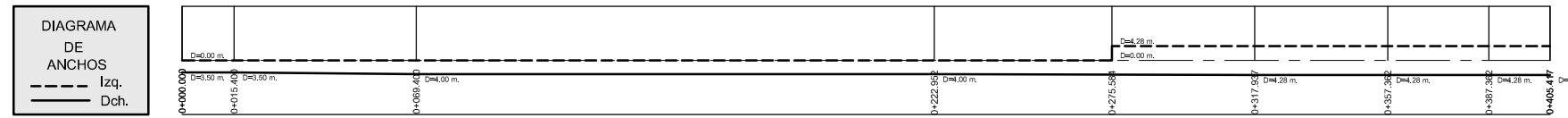
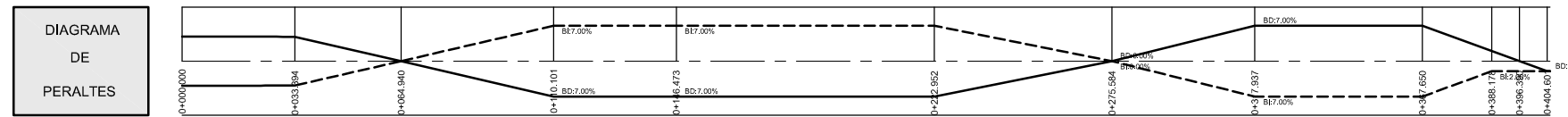
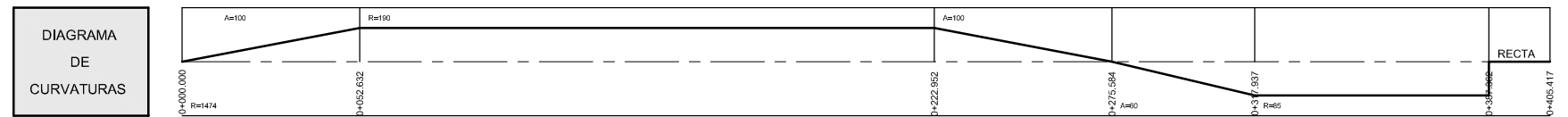
DESIGNACIÓN:
PERFILES LONGITUDINALES ENLACE MALPARTIDA ESTE RAMAL 2

FECHA:
JUNIO 2018
HOJA 1 DE 1

ENLACE MALPARTIDA ESTE - RAMAL 3



P.K.	0+000	0+100	0+200	0+300	0+405
TERRENO	408.014	408.047	408.083	408.087	409.611
RASANTE	407.841	407.982	408.148	408.374	408.614
DESMONTE	0.172	1.065	0.297	0.721	0.454
TERRAPLEN			0.333	1.304	1.846
P.K.	0+000	0+100	0+200	0+300	0+405

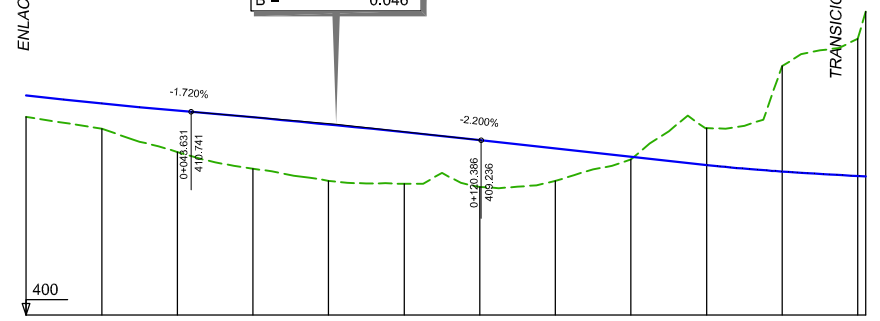


DIRECTORIO P:\1111404\AC_VIE_MALPARTIDA\PLANOS\Y_CONSTRUCCION _2.4.4_PERF_LONG_MALPARTIDAESTE.DWG REVISION 08/10/2018 IMPRESO 09/10/2018

ENLACE MALPARTIDA ESTE - RAMAL 4

ENLACE MALPARTIDA ESTE - RAMAL 3

PK= 0+082.008
 CV= 410.081
 Kv= -16000.000
 O = -0.005
 D = 76.755
 B = 0.046



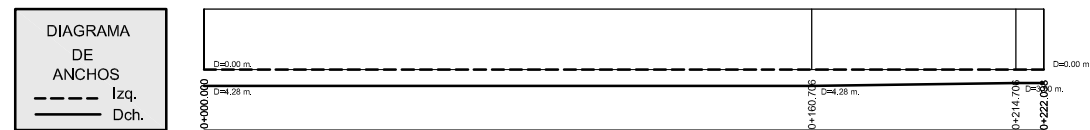
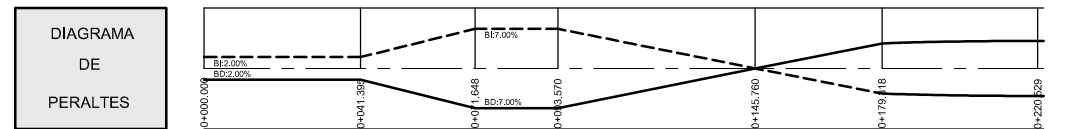
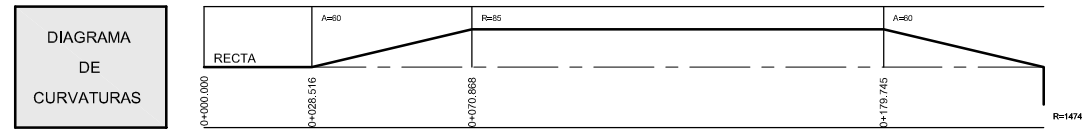
	ORDENADAS	TERRENO
	410.478	410.478
	408.860	408.860
	408.620	408.620
	407.733	407.733
	407.095	407.095
	406.932	406.932
	406.764	406.764
	407.089	407.089
	408.218	408.218
	409.881	409.881
	413.159	413.159
	414.808	414.808

	RASANTE
	411.617
	411.181
	410.803
	410.451
	410.074
	409.672
	409.245
	408.895
	408.385
	407.925
	407.584
	407.339

	DESMONTE
	1.956
	5.576
	6.778

	TERRAPLEN
	1.141
	1.331
	2.183
	2.718
	2.979
	2.740
	2.480
	1.716
	0.147

	P.K.
	0+000
	0+100
	0+200
	0+222



DIRECTORIO P:\111404\PC_VIE_MALPARTIDA\PLANOS\CONSTRUCCION_2.4.4_PERF_LONG_MALPARTIDAESTE.DWG IMPRESO 09/10/2018 REVISION 08/10/2018



MINISTERIO DE FOMENTO

SECRETARÍA DE ESTADO DE INFRAESTRUCTURAS, TRANSPORTE Y VIVIENDA
 SECRETARÍA GENERAL DE INFRAESTRUCTURAS
 DIRECCIÓN GENERAL DE CARRETERAS
 DEMARCACIÓN DE CARRETERAS DEL ESTADO EN EXTREMADURA



CONSULTOR / ES:
 LOS I.C.C.P. AUTORES DEL PROYECTO:
 JOSÉ CARLOS RUBIO MATILLA
 JAVIER ENRIQUÉZ RODRÍGUEZ

EL I.C.C.P. DIRECTOR DEL PROYECTO:
 FERNANDO PEDRAZO MAJARRÉZ

EXAMINADO EL INGENIERO JEFE DE LA DEMARCACIÓN:
 JOSÉ MANUEL BLANCO SEGARRA

ESCALA:
 EH: 1/1.000
 EV: 1/200
 EN ORIGINAL LINE A-1



TÍTULO DEL PROYECTO:
 PROYECTO DE TRAZADO Y CONSTRUCCIÓN VARIANTE DE MALPARTIDA DE CÁCERES PROVINCIA DE CÁCERES "PRIMERA FASE CONSTRUCTIVA"

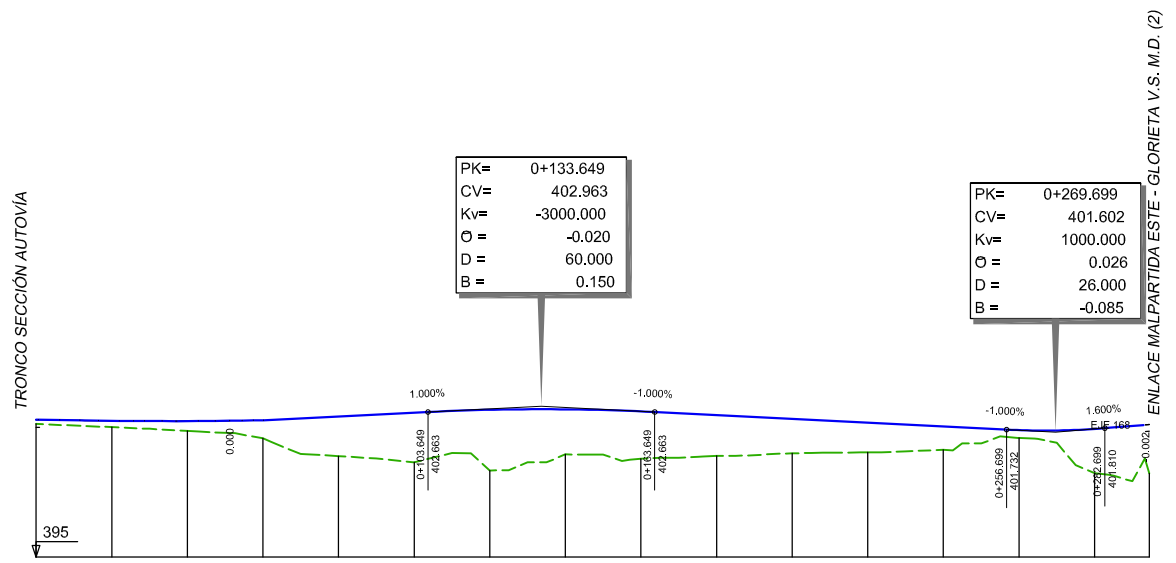
CLAVE:
 T2/12-CC-3520

Nº. PLANO:
 2.4.4.7

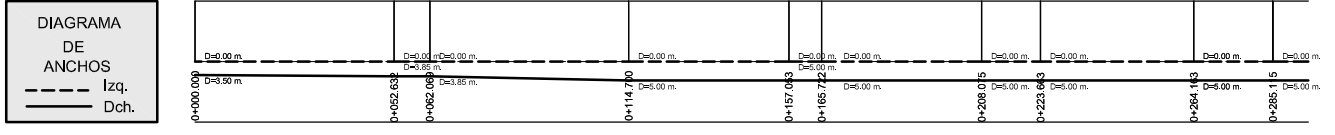
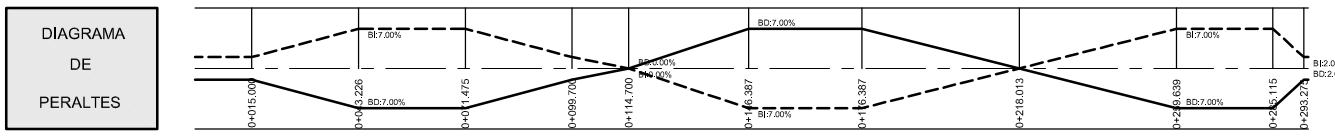
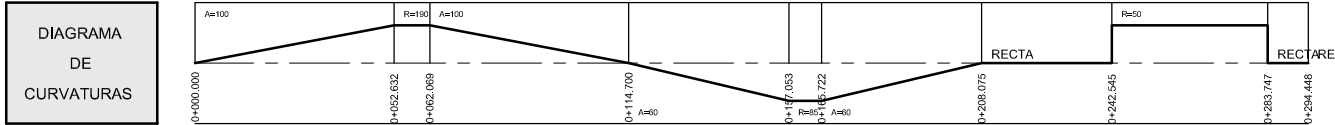
DESIGNACIÓN:
 PERFILES LONGITUDINALES ENLACE MALPARTIDA ESTE RAMAL 4

FECHA:
 JUNIO 2018
 HOJA 1 de 1

ENLACE MALPARTIDA ESTE - RAMAL 5



P.K.	TERRENO	RASANTE	DESMONTE	TERRAPLEN
0+000	402.034	402.259	0.226	
0+100	401.866	402.200	0.333	
0+200	401.667	402.184	0.517	
0+294	401.270	402.227	0.956	
	400.334	402.426	2.092	
	400.005	402.626	2.621	
	399.573	402.782	3.209	
	400.422	402.896	2.384	
	400.159	402.697	2.496	
	400.343	402.499	2.156	
	400.478	402.299	1.821	
	400.525	402.099	1.574	
	400.667	401.899	1.232	
	401.266	401.705	0.419	
	399.435	401.771	2.335	
	399.419		2.990	

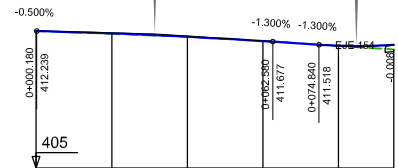


DIRECTORIO P:\111404\PC_VIE_MALPARTIDA\PLANS\Y_CONSTRUCCION _2.4.4._PERF_LONG_MALPARTIDAESTE.DWG REVISION 08/10/2018 IMPRESO 09/10/2018

ENLACE MALPARTIDA ESTE - REPOSICIÓN N-521

ENLACE MALPARTIDA ESTE - GLORIETA SUR

PK=	0+031.380	PK=	0+084.744
CV=	412.083	CV=	411.389
Kv=	-7800.000	Kv=	800.000
O =	-0.008	O =	0.025
D =	62.400	D =	19.808
B =	0.062	B =	-0.061

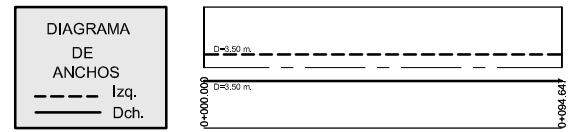
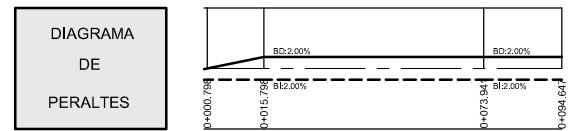
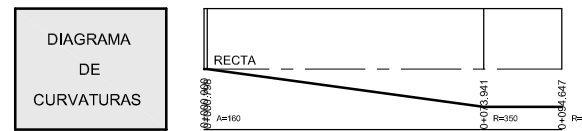


ORDENADAS	TERRENO
412.240	412.240
412.097	412.097
411.935	411.935
411.714	411.714
411.453	411.453
411.265	411.265

ORDENADAS	RASANTE
412.240	412.240
412.115	412.115
411.938	411.938
411.711	411.711
411.488	411.488
411.506	411.506

COTAS ROJAS	DESMONTE	TERRAPLEN
0.000	0.000	0.000
0.000	0.004	0.000
0.000	0.000	0.016
0.000	0.000	0.003
0.000	0.000	0.015
0.000	0.000	0.241

P.K.	0+000	0+095
------	-------	-------



DIRECTORIO P:\1111404_KC_VIE_MALPARTIDA\PLANSYS_CONSTRUCCION FICHERO _2.4.4._PERF_LONG_MALPARTIDAESTE.DWG REVISION 08/10/2018 IMPRESO 09/10/2018



MINISTERIO DE FOMENTO

SECRETARÍA DE ESTADO DE INFRAESTRUCTURAS, TRANSPORTE Y VIVIENDA
SECRETARÍA GENERAL DE INFRAESTRUCTURAS
DIRECCIÓN GENERAL DE CARRETERAS
DEMARCACIÓN DE CARRETERAS DEL ESTADO EN EXTREMADURA



CONSULTOR / ES: LOS I.C.C.P. AUTORES DEL PROYECTO: JOSÉ CARLOS RUBIO MATILLA, JAVIER ENRIQUEZ RODRIGUEZ

EL I.C.C.P. DIRECTOR DEL PROYECTO: FERNANDO PÉDRAZO MAJARRÉZ

EXAMINADO EL INGENIERO JEFE DE LA DEMARCACIÓN: JOSÉ MANUEL BLANCO SEGARRA

ESCALA: EH:1/1.000 EV:1/200 EN ORIGINAL LINE A-1



TÍTULO DEL PROYECTO: PROYECTO DE TRAZADO Y CONSTRUCCIÓN VARIANTE DE MALPARTIDA DE CÁCERES PROVINCIA DE CÁCERES "PRIMERA FASE CONSTRUCTIVA"

CLAVE: T2/12-CC-3520

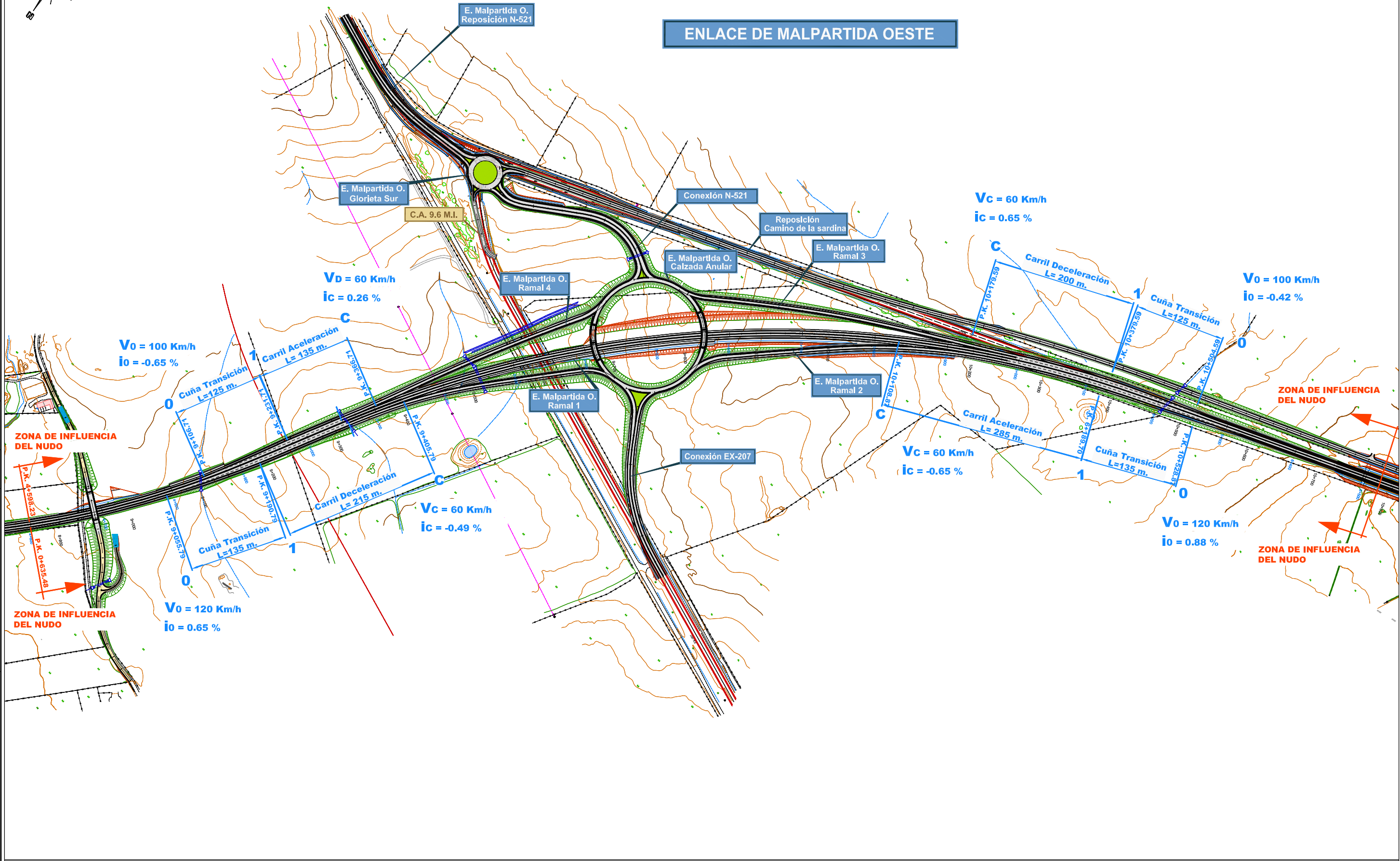
Nº. PLANO: 2.4.4.9

DESIGNACIÓN: PERFILES LONGITUDINALES ENLACE MALPARTIDA ESTE REPOSICIÓN N-521

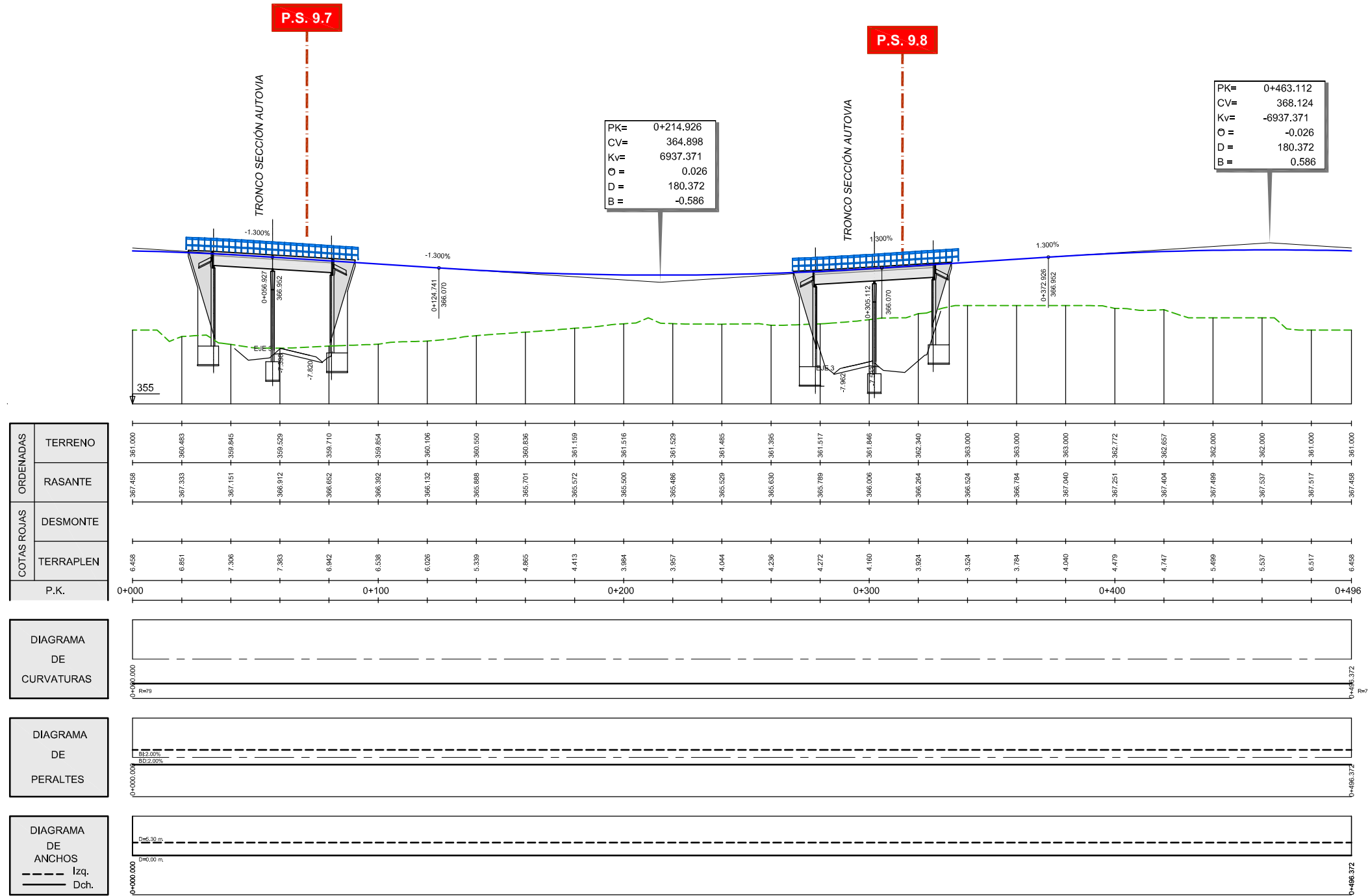
FECHA: JUNIO 2018
HOJA 1 DE 1



ENLACE DE MALPARTIDA OESTE




ENLACE MALPARTIDA OESTE - CALZADA ANULAR



DIRECTORIO P:\111404\PC_VIE_MALPARTIDA\PLANOS\CONSTRUCCION_2.4.6_PERF_LONG_MALPARTIDA Oeste.DWG REVISION 09/10/2018 IMPRESO 09/10/2018

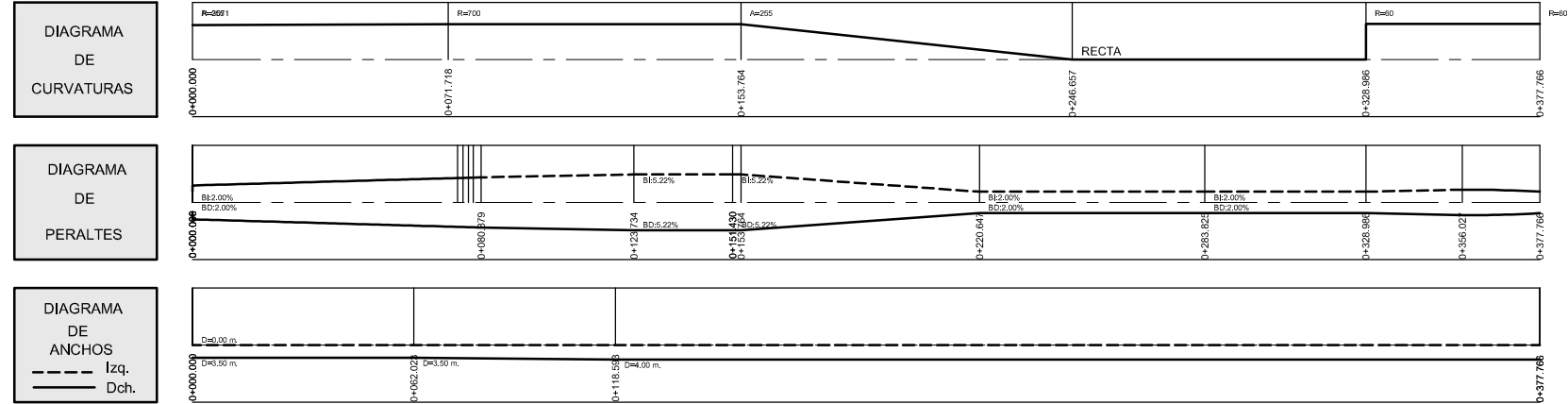
ENLACE MALPARTIDA OESTE - RAMAL 1

DIRECTORIO P:\111404\PC_VIE_MALPARTIDA\PLANS\Y_CONSTRUCCION _2.4.6_PERF_LONG_MALPARTIDA Oeste.DWG IMPRESO 09/10/2018



PK= 0+185.329
 CV= 359.752
 Kv= 1700.000
 O = 0.055
 D = 93.500
 B = -0.643

PK= 0+331.742
 CV= 366.340
 Kv= -1100.000
 O = -0.044
 D = 48.311
 B = 0.265



GOBIERNO DE ESPAÑA
MINISTERIO DE FOMENTO

SECRETARÍA DE ESTADO DE INFRAESTRUCTURAS, TRANSPORTE Y VIVIENDA
SECRETARÍA GENERAL DE INFRAESTRUCTURAS
DIRECCIÓN GENERAL DE CARRETERAS
DEMARCACIÓN DE CARRETERAS DEL ESTADO EN EXTREMADURA



CONSULTOR / ES:
LOS I.C.C.P. AUTORES DEL PROYECTO:
JOSÉ CARLOS RUBIO MATILLA
JAVIER ENRIQUEZ RODRIGUEZ

EL I.C.C.P. DIRECTOR DEL PROYECTO:
FERNANDO PEDRAZO MAJARREZ

EXAMINADO EL INGENIERO JEFE DE LA DEMARCACIÓN:
JOSÉ MANUEL BLANCO SEGARRA

ESCALA:
EH: 1/1.000
EV: 1/200
EN ORIGINAL LINE A-1



TÍTULO DEL PROYECTO:
PROYECTO DE TRAZADO Y CONSTRUCCIÓN VARIANTE DE MALPARTIDA DE CÁCERES PROVINCIA DE CÁCERES "PRIMERA FASE CONSTRUCTIVA"

CLAVE:
T2/12-CC-3520

Nº. PLANO:
2.4.6.2

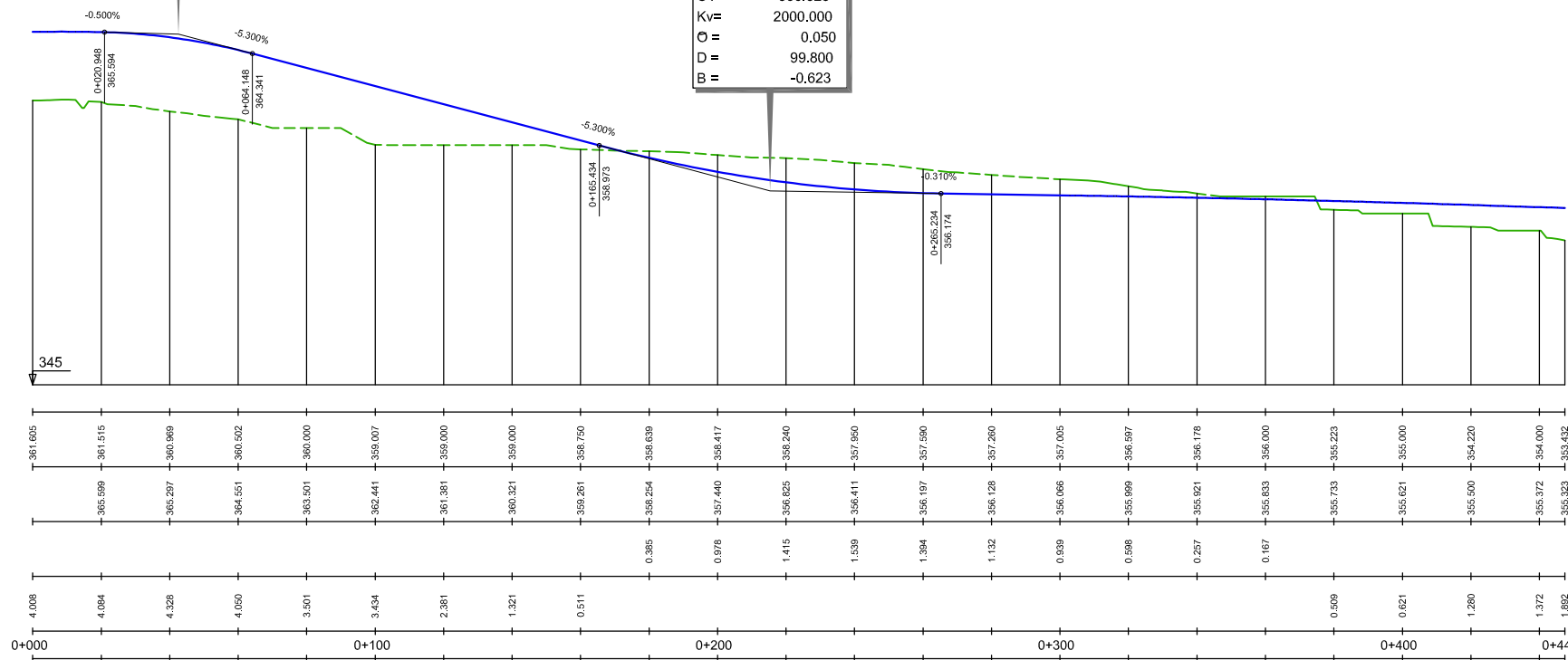
DESIGNACIÓN:
PERFILES LONGITUDINALES ENLACE MALPARTIDA OESTE RAMAL 1

FECHA:
JUNIO 2018
HOJA 1 DE 1

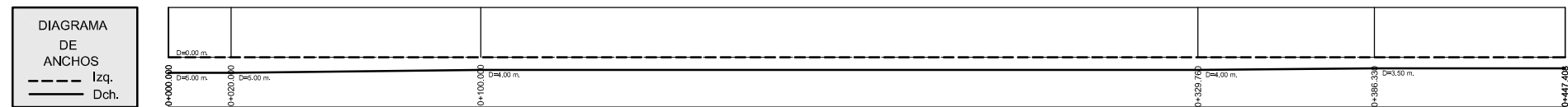
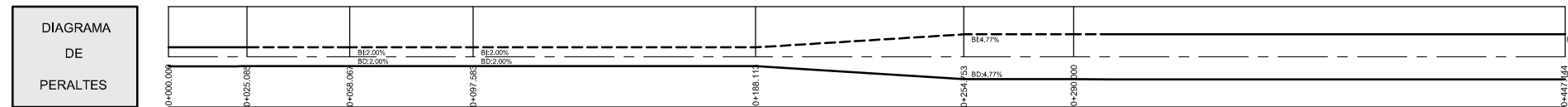
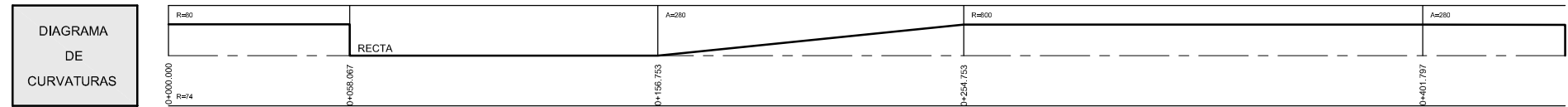
ENLACE MALPARTIDA OESTE - RAMAL 2

PK= 0+042.548
 CV= 365.486
 Kv= -900.000
 O = -0.048
 D = 43.200
 B = 0.259

PK= 0+215.334
 CV= 356.328
 Kv= 2000.000
 O = 0.050
 D = 99.800
 B = -0.623



P.K.	0+000	0+100	0+200	0+300	0+400	0+447
ORDENADAS TERRENO	361.605	361.515	360.989	360.502	360.000	359.007
RASANTE	365.599	365.297	364.551	363.501	362.441	361.381
DESMONTE						
TERRAPLEN	4.008	4.084	4.328	4.050	3.501	3.434
P.K.	0+000	0+100	0+200	0+300	0+400	0+447



DIRECTORIO P:\111404\PC_VIE_MALPARTIDA\PLANSYS_CONSTRUCCION _2.4.6_PERF_LONG_MALPARTIDA Oeste.DWG REVISION 09/10/2018 IMPRESO 09/10/2018



MINISTERIO DE FOMENTO

SECRETARÍA DE ESTADO DE INFRAESTRUCTURAS, TRANSPORTE Y VIVIENDA
 SECRETARÍA GENERAL DE INFRAESTRUCTURAS
 DIRECCIÓN GENERAL DE CARRETERAS
 DEMARCACIÓN DE CARRETERAS DEL ESTADO EN EXTREMADURA



CONSULTOR / ES:
 JOSÉ CARLOS RUBIO MATILLA
 JAVIER ENRIQUEZ RODRIGUEZ

EL I.C.C.P. DIRECTOR DEL PROYECTO:
 FERNANDO PEDRAZO MAJARREZ

EXAMINADO EL INGENIERO JEFE DE LA DEMARCACIÓN:
 JOSÉ MANUEL BLANCO SEGARRA

ESCALA:
 EH: 1/1.000
 EV: 1/200
 EN ORIGINAL LINE A-1



TÍTULO DEL PROYECTO:
 PROYECTO DE TRAZADO Y CONSTRUCCIÓN VARIANTE DE MALPARTIDA DE CÁCERES PROVINCIA DE CÁCERES "PRIMERA FASE CONSTRUCTIVA"

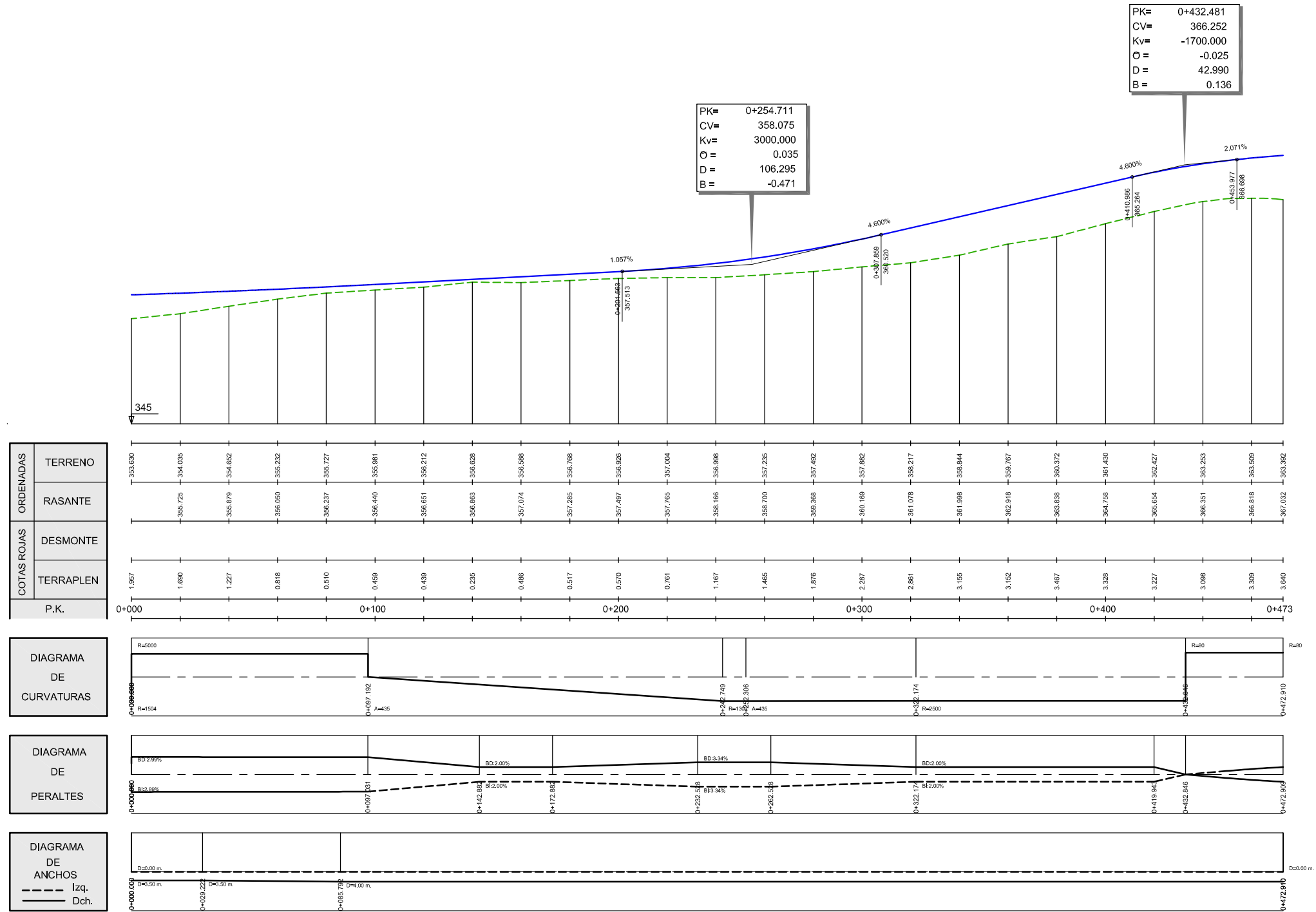
CLAVE:
 T2/12-CC-3520

Nº. PLANO:
 2.4.6.3

DESIGNACIÓN:
 PERFILES LONGITUDINALES ENLACE MALPARTIDA OESTE RAMAL 2

FECHA:
 JUNIO 2018
 HOJA 1 DE 1

ENLACE MALPARTIDA OESTE - RAMAL 3

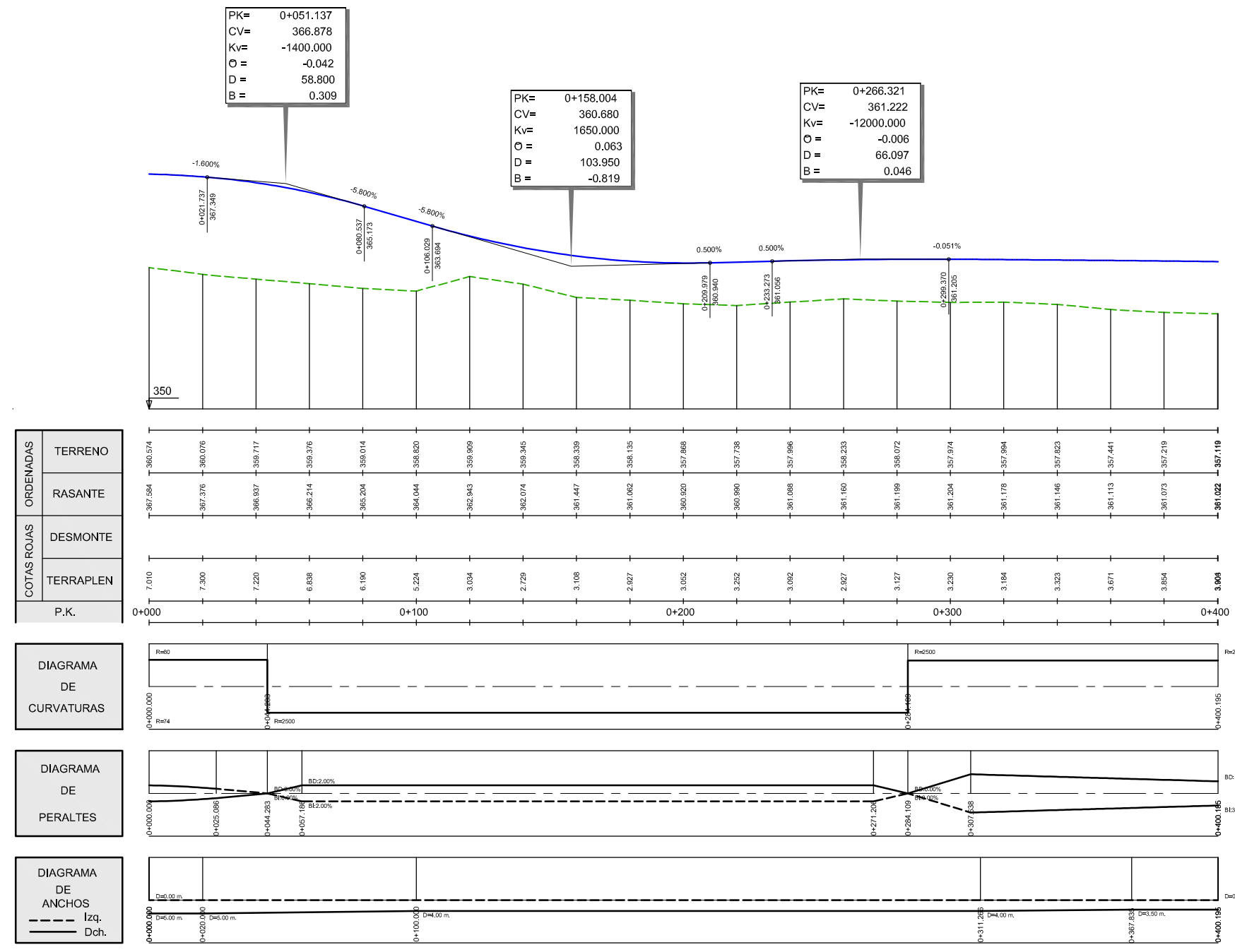


PK= 0+254.711
 CV= 358.075
 Kv= 3000.000
 O = 0.035
 D = 106.295
 B = -0.471

PK= 0+432.481
 CV= 366.252
 Kv= -1700.000
 O = -0.025
 D = 42.990
 B = 0.136

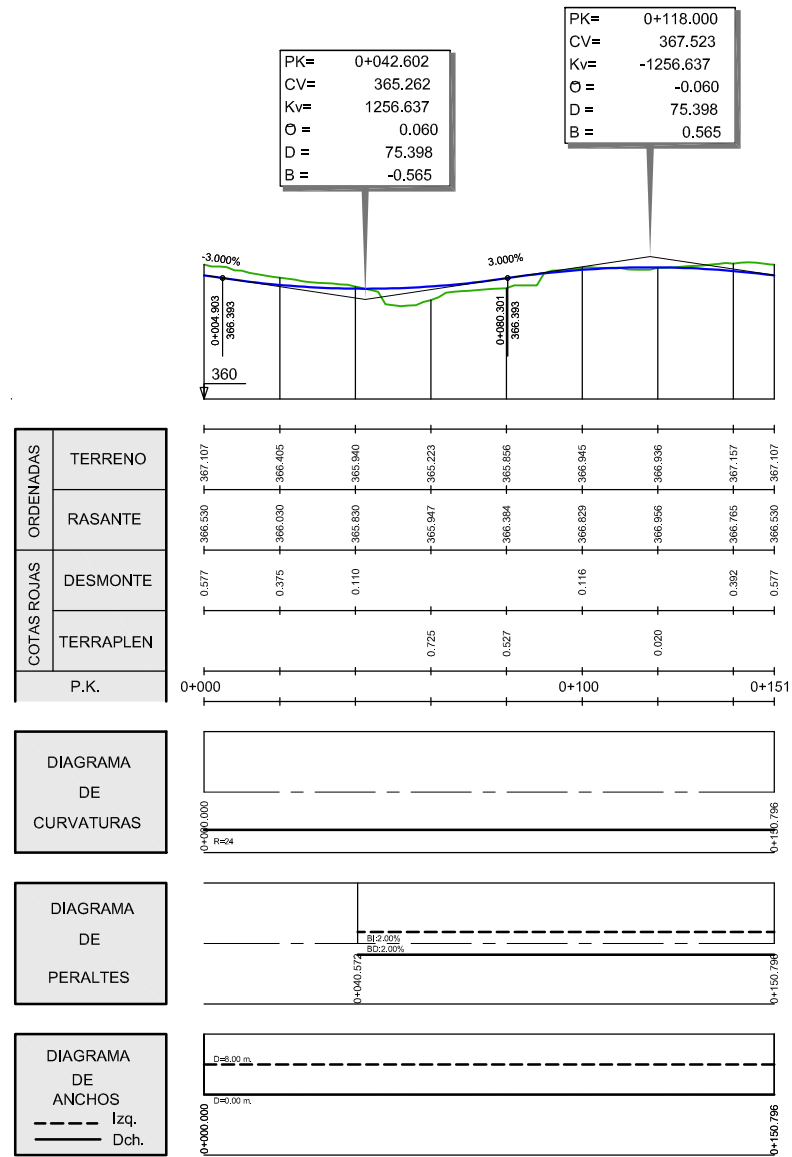
DIRECTORIO P:\111404\PC_VIE_MALPARTIDA\PLANOS\CONSTRUCCION _2.4.6_PERF_LONG_MALPARTIDA Oeste.DWG IMPRESO 09/10/2018

ENLACE MALPARTIDA OESTE - RAMAL 4



DIRECTORIO P:\111404\PC_VIE_MALPARTIDA\PLANOS\CONSTRUCCION_2.4.6_PERF_LONG_MALPARTIDA Oeste.DWG IMPRESO 09/10/2018

ENLACE MALPARTIDA OESTE - GLORIETA SUR



DIRECTORIO: P:\111404\PC_VIE_MALPARTIDA\PLANS\Y_CONSTRUCCION_2.4.6_PERF_LONG_MALPARTIDA Oeste.DWG
 FICHERO: IMPRESO: 09/10/2018
 REVISION: 09/10/2018



GOBIERNO DE ESPAÑA
MINISTERIO DE FOMENTO

SECRETARÍA DE ESTADO DE INFRAESTRUCTURAS, TRANSPORTE Y VIVIENDA
SECRETARÍA GENERAL DE INFRAESTRUCTURAS
DIRECCIÓN GENERAL DE CARRETERAS
DEMARCACIÓN DE CARRETERAS DEL ESTADO EN EXTREMADURA



CONSULTOR / ES:
LOS I.C.C.P. AUTORES DEL PROYECTO:
JOSÉ CARLOS RUBIO MATILLA
JAVIER ENRIQUEZ RODRIGUEZ

EL I.C.C.P. DIRECTOR DEL PROYECTO:
FERNANDO PEDRAZO MAJARREZ

EXAMINADO EL INGENIERO JEFE DE LA DEMARCACIÓN:
JOSÉ MANUEL BLANCO SEGARRA

ESCALA:
EH: 1/1.000
EV: 1/200
EN ORIGINAL LINE A-1



TÍTULO DEL PROYECTO:
PROYECTO DE TRAZADO Y CONSTRUCCIÓN VARIANTE DE MALPARTIDA DE CÁCERES
PROVINCIA DE CÁCERES
"PRIMERA FASE CONSTRUCTIVA"

CLAVE:
T2/12-CC-3520

Nº. PLANO:
2.4.6.6

DESIGNACIÓN:
PERFILES LONGITUDINALES ENLACE MALPARTIDA OESTE CONEXIÓN N-521

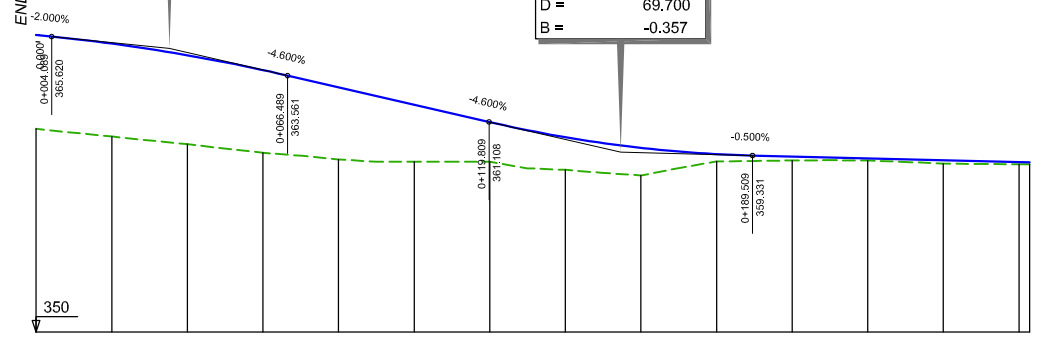
FECHA:
JUNIO 2018
HOJA 1 DE 1

ENLACE MALPARTIDA OESTE - CONEXIÓN EX-207

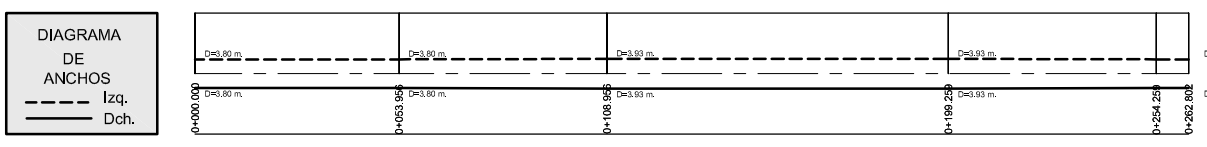
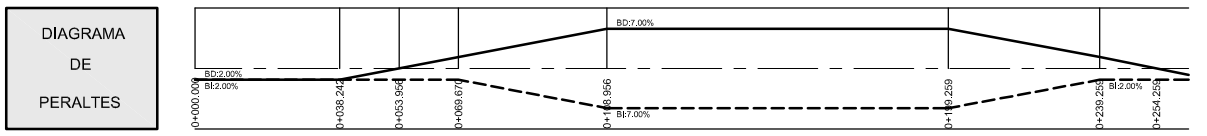
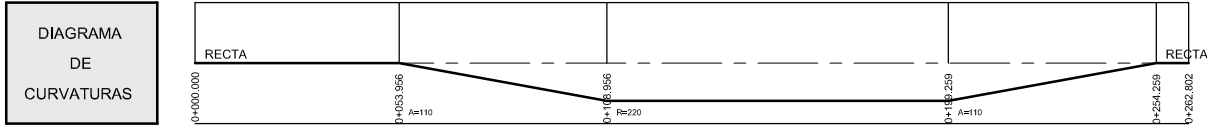
ENLACE MALPARTIDA OESTE - CALZADA ANULAR

PK= 0+035.289
 CV= 364.996
 Kv= -2400.000
 O = -0.026
 D = 62.400
 B = 0.203

PK= 0+154.659
 CV= 359.505
 Kv= 1700.000
 O = 0.041
 D = 69.700
 B = -0.357



P.K.	TERRENO	RASANTE	DESMONTE	TERRAPLEN
0+000	360.739	365.702	4.964	
	360.332	365.249	4.917	
	359.926	364.633	4.708	
	359.475	363.851	4.375	
	359.126	362.939	3.813	
0+100	359.000	362.019	3.019	
	359.000	361.099	2.099	
	358.572	360.299	1.727	
	358.275	359.734	1.459	
	359.018	359.405	0.387	
0+200	359.066	359.278	0.212	
	359.066	359.178	0.113	
	358.898	359.078	0.180	
0+263	358.845	358.924	0.113	
	358.894	358.944	0.100	



DIRECTORIO
 P:\111404\K_VIE_MALPARTIDA\PLANS\Y_CONSTRUCCION
 FICHERO
 _2.4.6_PERF_LONG_MALPARTIDAESTE.DWG
 REVISION
 09/10/2018
 IMPRESO
 09/10/2018



MINISTERIO DE FOMENTO

SECRETARÍA DE ESTADO DE INFRAESTRUCTURAS, TRANSPORTE Y VIVIENDA
 SECRETARÍA GENERAL DE INFRAESTRUCTURAS
 DIRECCIÓN GENERAL DE CARRETERAS
 DEMARCACIÓN DE CARRETERAS DEL ESTADO EN EXTREMADURA



CONSULTOR / ES:
 LOS I.C.C.P. AUTORES DEL PROYECTO:
 JOSÉ CARLOS RUBIO MATILLA
 JAVIER ENRIQUÉZ RODRÍGUEZ

EL I.C.C.P. DIRECTOR DEL PROYECTO:
 FERNANDO PEDRAZO MAJARRÉZ

EXAMINADO EL INGENIERO JEFE DE LA DEMARCACIÓN:
 JOSÉ MANUEL BLANCO SEGARRA

ESCALA:
 EH: 1/1.000
 EV: 1/200
 EN ORIGINAL LINE A-1

TÍTULO DEL PROYECTO:
 PROYECTO DE TRAZADO Y CONSTRUCCIÓN VARIANTE DE MALPARTIDA DE CÁCERES PROVINCIA DE CÁCERES "PRIMERA FASE CONSTRUCTIVA"

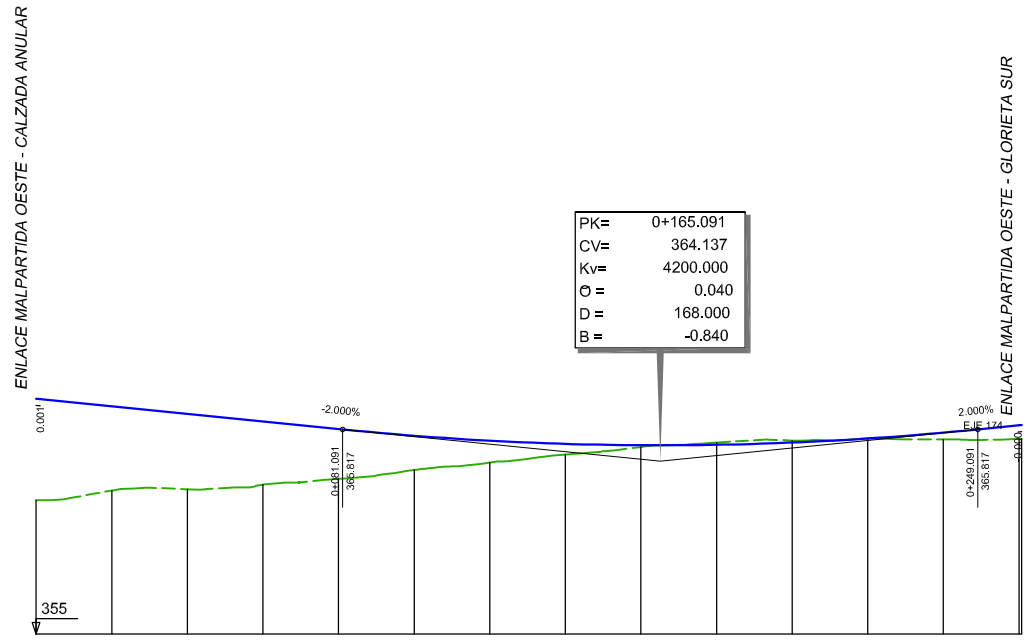
CLAVE:
 T2/12-CC-3520

Nº. PLANO:
 2.4.6.7

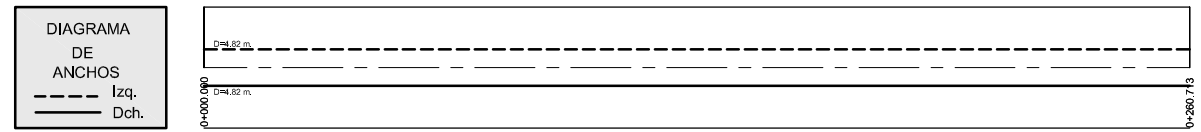
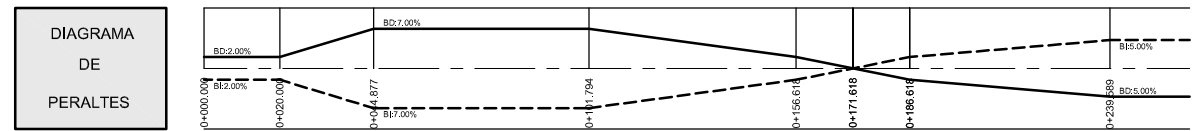
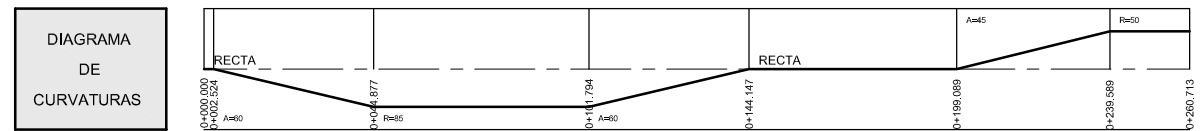
DESIGNACIÓN:
 PERFILES LONGITUDINALES ENLACE MALPARTIDA OESTE CONEXIÓN EX-207

FECHA:
 JUNIO 2018
 HOJA 1 DE 1

ENLACE MALPARTIDA OESTE - CONEXIÓN N-521



P.K.	TERRENO	RASANTE	DESMONTE	TERRAPLEN
0+000	362.069	367.039		5.370
4.451	362.368	366.639		4.451
3.896	362.653	366.239		3.896
3.345	362.894	365.839		3.345
2.635	363.204	365.439		2.635
1.806	363.675	365.039		1.806
1.153	364.066	364.639		1.153
0.563	364.489	364.239	0.122	0.563
0.050	364.860	363.839	0.107	0.050
0+100	365.125	363.439	0.002	0+100
0+200	365.229	363.039		0+200
0+261	365.338	362.639		0+261
0+261	365.284	362.239		0+261
0+261	365.116	361.839		0+261



DIRECTORIO P:\111404\PC_VIE_MALPARTIDA\PLANOS\CONSTRUCCION_2.4.6_PERF_LONG_MALPARTIDA Oeste.DWG IMPRESO 09/10/2018



MINISTERIO DE FOMENTO
 SECRETARÍA DE ESTADO DE INFRAESTRUCTURAS, TRANSPORTE Y VIVIENDA
 DIRECCIÓN GENERAL DE CARRETERAS
 DEMARCACIÓN DE CARRETERAS DEL ESTADO EN EXTREMADURA

CONSULTOR / ES:
acciona Ingeniería
 LOS I.C.C.P. AUTORES DEL PROYECTO:
 JOSÉ CARLOS RUBIO MATILLA JAVIER ENRIQUÉZ RODRÍGUEZ

EL I.C.C.P. DIRECTOR DEL PROYECTO:
 FERNANDO PEDRAZO MAJARRÉZ
 EXAMINADO EL INGENIERO JEFE DE LA DEMARCACIÓN:
 JOSÉ MANUEL BLANCO SEGARRA

ESCALA:
 EH: 1/1.000
 EV: 1/200
 EN ORIGINAL LINE A-1

TÍTULO DEL PROYECTO:
 PROYECTO DE TRAZADO Y CONSTRUCCIÓN VARIANTE DE MALPARTIDA DE CÁCERES PROVINCIA DE CÁCERES "PRIMERA FASE CONSTRUCTIVA"

CLAVE: T2/12-CC-3520
 N.º PLANO: 2.4.6.8

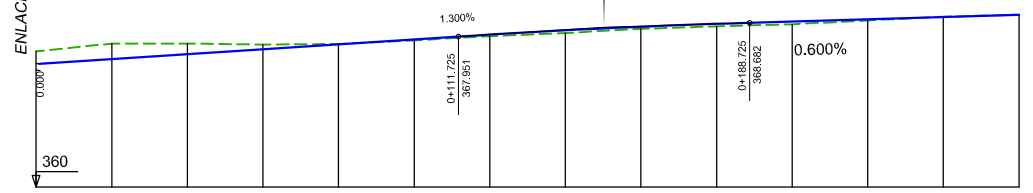
DESIGNACIÓN:
 PERFILES LONGITUDINALES ENLACE MALPARTIDA OESTE CONEXIÓN N-521

FECHA:
 JUNIO 2018
 HOJA 1 DE 1

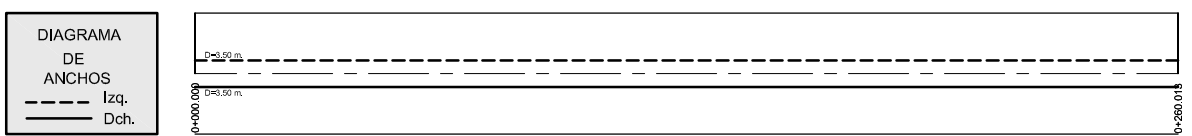
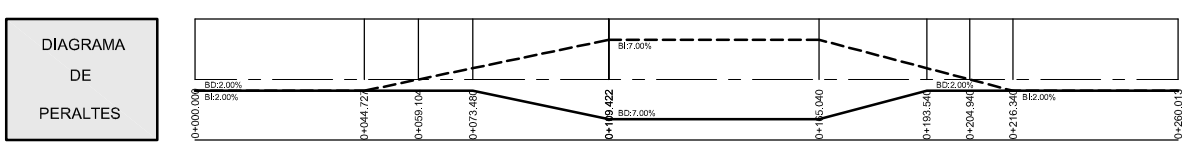
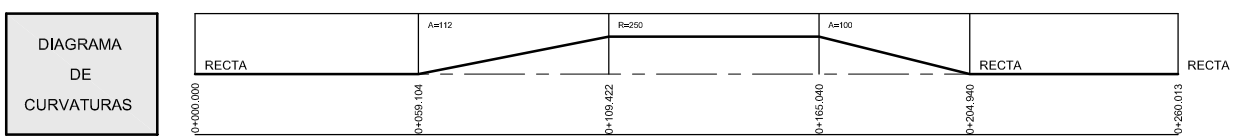
ENLACE MALPARTIDA OESTE - REPOSICIÓN N-521

ENLACE MALPARTIDA OESTE - GLORIETA SUR

PK= 0+150.225
 CV= 368.451
 Kv= -11000.000
 C= -0.007
 D= 77.000
 B= 0.067



	ORDENADAS
TERRENO	367.112
RASANTE	367.950
DESMONTE	0.673
TERRAPLEN	0.021
P.K.	0+000



DIRECTORIO
 P:\111404_KC_VIE_MALPARTIDA\PLANOS_Y_CONSTRUCCION
 FICHERO
 _2.4.6_PERF_LONG_MALPARTIDAESTE.DWG
 REVISION
 09/10/2018
 IMPRESO
 09/10/2018



MINISTERIO DE FOMENTO
 SECRETARÍA DE ESTADO DE INFRAESTRUCTURAS, TRANSPORTE Y VIVIENDA
 SECRETARÍA GENERAL DE INFRAESTRUCTURAS
 DIRECCIÓN GENERAL DE CARRETERAS
 DEMARCACIÓN DE CARRETERAS DEL ESTADO EN EXTREMADURA



CONSULTOR / ES:
 LOS I.C.C.P. AUTORES DEL PROYECTO:
 JOSÉ CARLOS RUBIO MATILLA
 JAVIER ENRIQUÉZ RODRÍGUEZ

EL I.C.C.P. DIRECTOR DEL PROYECTO:
 FERNANDO PÉDRAZO MAJARRÉZ

EXAMINADO EL INGENIERO JEFE DE LA DEMARCACIÓN:
 JOSÉ MANUEL BLANCO SEGARRA

ESCALA:
 EH: 1/1.000
 EV: 1/200
 EN ORIGINAL LINE A-1

TÍTULO DEL PROYECTO:
 PROYECTO DE TRAZADO Y CONSTRUCCIÓN VARIANTE DE MALPARTIDA DE CÁCERES PROVINCIA DE CÁCERES "PRIMERA FASE CONSTRUCTIVA"

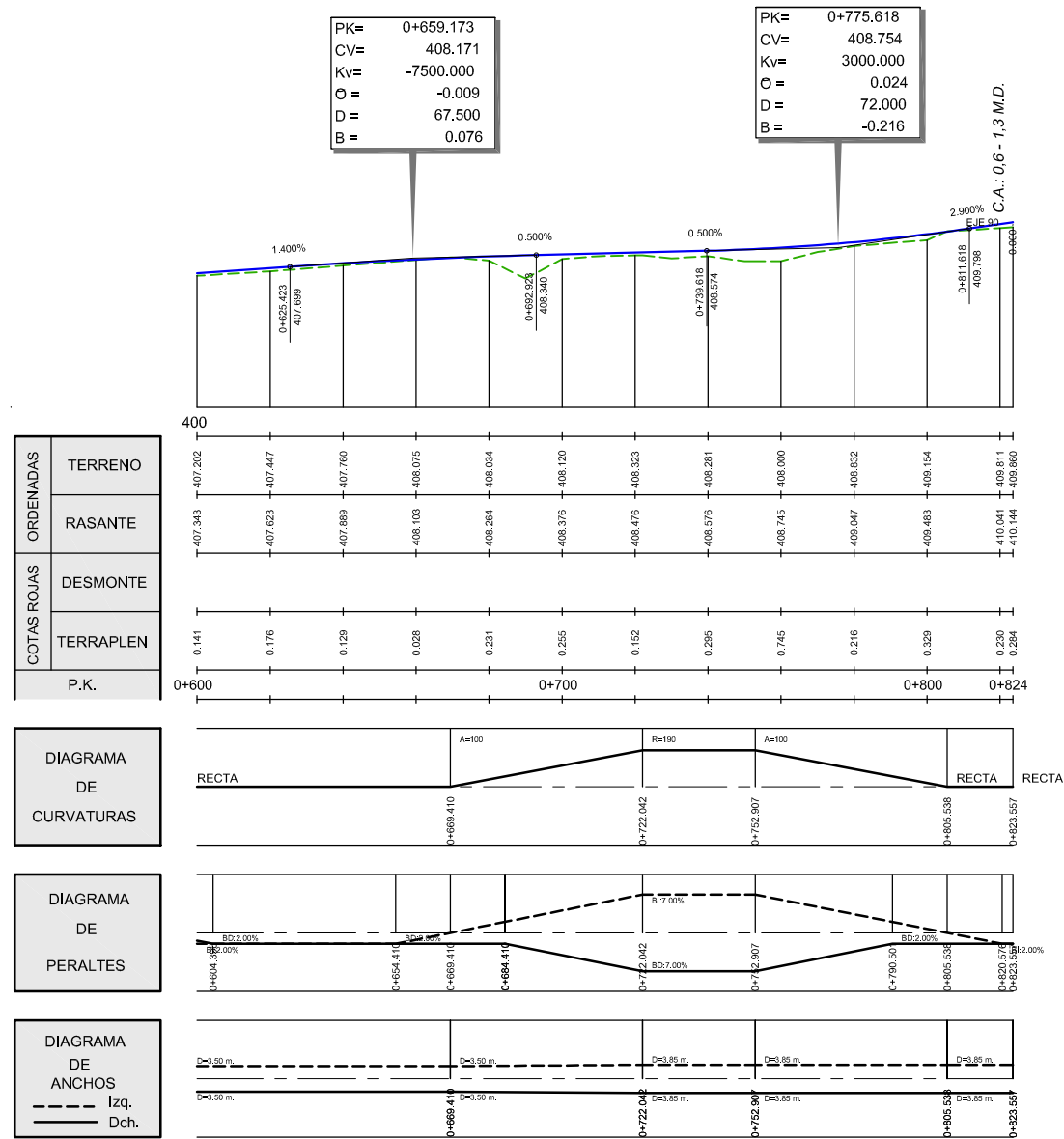
CLAVE:
 T2/12-CC-3520

Nº. PLANO:
 2.4.6.9

DESIGNACIÓN:
 PERFILES LONGITUDINALES ENLACE MALPARTIDA OESTE REPOSICIÓN N-521

FECHA:
 JUNIO 2018
 HOJA 1 DE 1

VÍA DE SERVICIO M.D.



DIRECTORIO: P:\111404\PC_VIE_MALPARTIDA\PLANS\Y_CONSTRUCCION_2.4.7_FERR_LONG_MAS_SERVICIO.DWG
 FICHERO: P:\111404\PC_VIE_MALPARTIDA\PLANS\Y_CONSTRUCCION_2.4.7_FERR_LONG_MAS_SERVICIO.DWG
 REVISION: 09/10/2018
 IMPRESO: 09/10/2018



GOBIERNO DE ESPAÑA
MINISTERIO DE FOMENTO

SECRETARÍA DE ESTADO DE INFRAESTRUCTURAS, TRANSPORTE Y VIVIENDA
SECRETARÍA GENERAL DE INFRAESTRUCTURAS
DIRECCIÓN GENERAL DE CARRETERAS
DEMARCACIÓN DE CARRETERAS DEL ESTADO EN EXTREMADURA



CONSULTOR / ES:
LOS I.C.C.P. AUTORES DEL PROYECTO:
JOSÉ CARLOS RUBIO MATILLA
JAVIER ENRIQUÉZ RODRÍGUEZ

EL I.C.C.P. DIRECTOR DEL PROYECTO:
FERNANDO PEDRAZO MAJARREZ

EXAMINADO EL INGENIERO JEFE DE LA DEMARCACIÓN:
JOSÉ MANUEL BLANCO SEGARRA

ESCALA:
EH: 1/1.000
EV: 1/200
EN ORIGINAL LINE A-1



TÍTULO DEL PROYECTO:
PROYECTO DE TRAZADO Y CONSTRUCCIÓN VARIANTE DE MALPARTIDA DE CÁCERES PROVINCIA DE CÁCERES "PRIMERA FASE CONSTRUCTIVA"

CLAVE:
T2/12-CC-3520

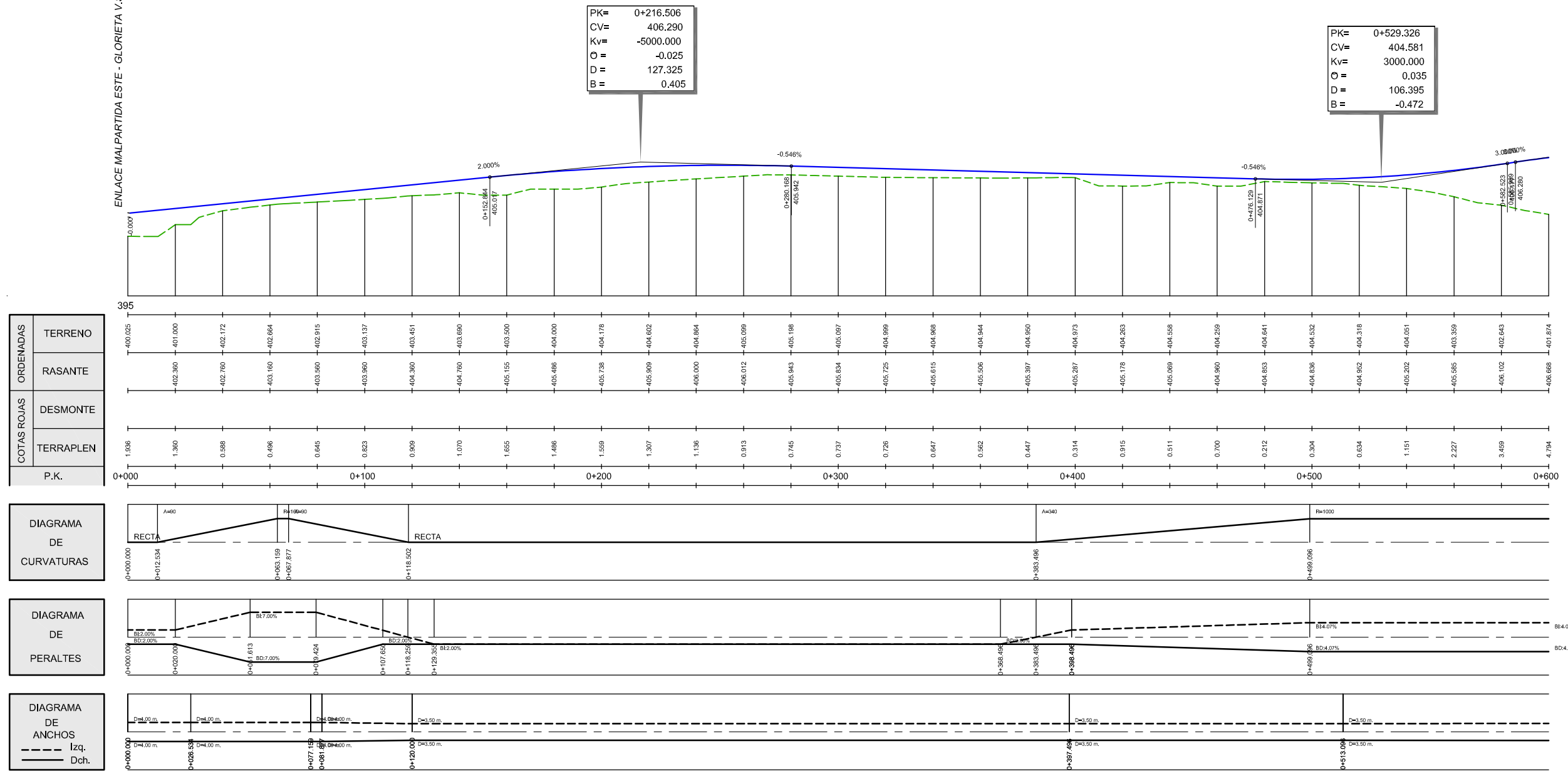
Nº. PLANO:
2.4.7.1

DESIGNACIÓN:
PERFILES LONGITUDINALES VIAS DE SERVICIO VIA DE SERVICIO M.D.

FECHA:
JUNIO 2018
HOJA 2 DE 2

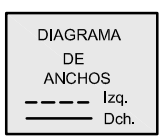
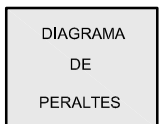
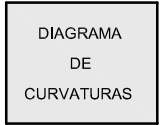
VIA DE SERVICIO M.D. (2)

ENLACE MALPARTIDA ESTE - GLORIETA V.S. M.D. (2)



PK= 0+216.506
 CV= 406.290
 Kv= -5000.000
 O = -0.025
 D = 127.325
 B = 0.405

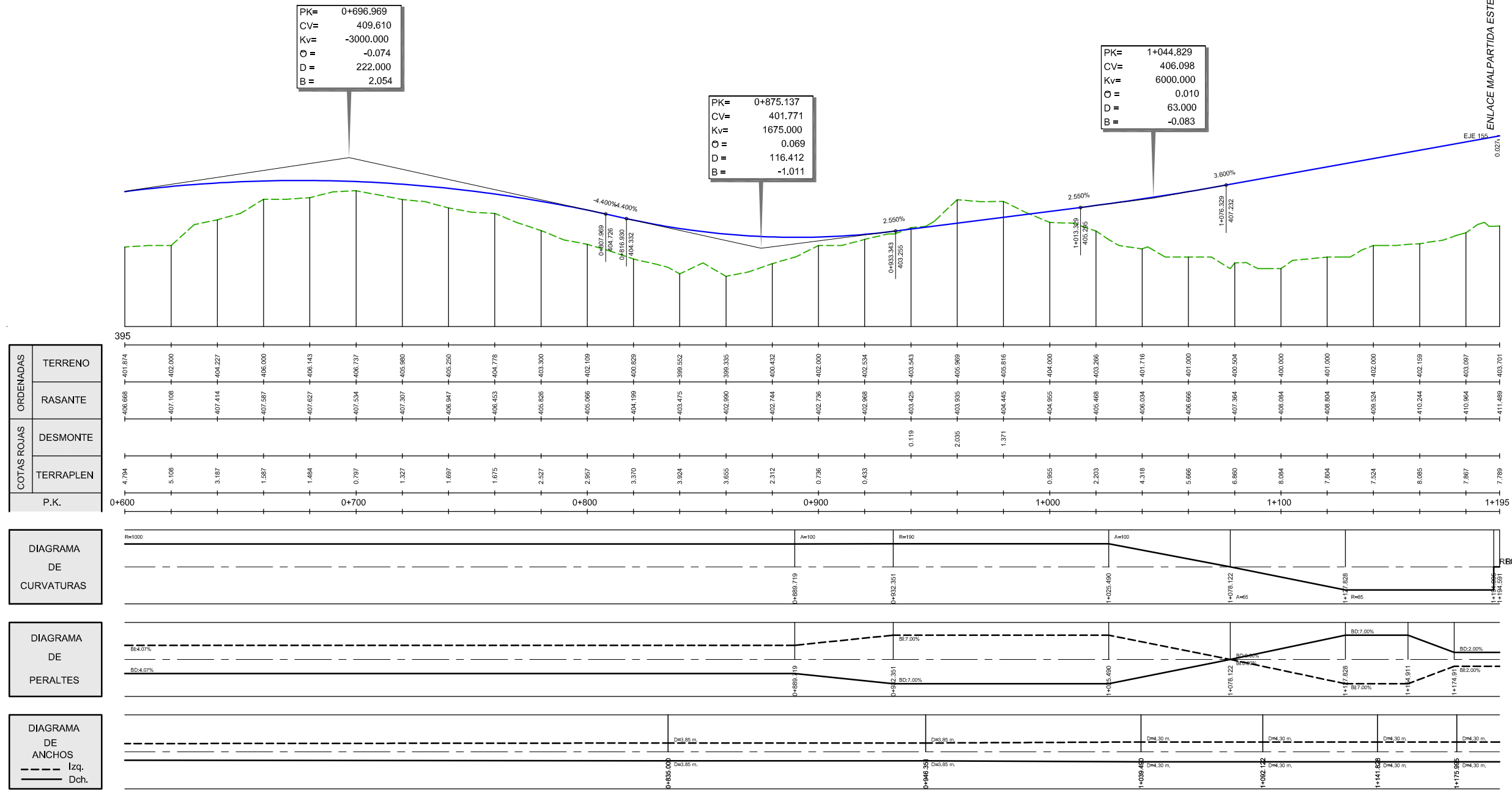
PK= 0+529.326
 CV= 404.581
 Kv= 3000.000
 O = 0.035
 D = 106.395
 B = -0.472



DIRECTORIO P:\111404\PC_VIE_MALPARTIDA\PLANOS\CONSTRUCCION FICHERO _2.4.7_FERR_LONG_VIAS_SERVICIO.DWG REVISION 09/10/2018 IMPRESO 09/10/2018

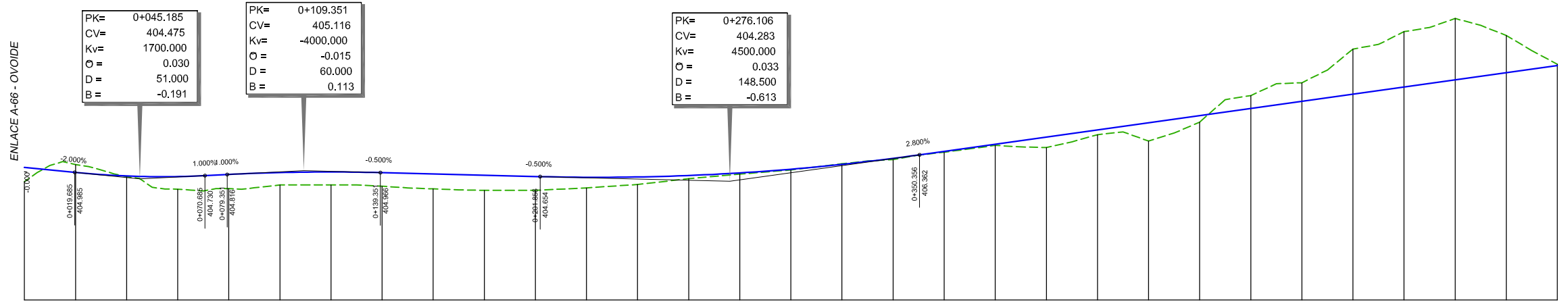
VIA DE SERVICIO M.D. (2)

ENLACE MALPARTIDA ESTE - GLORIETA NORTE

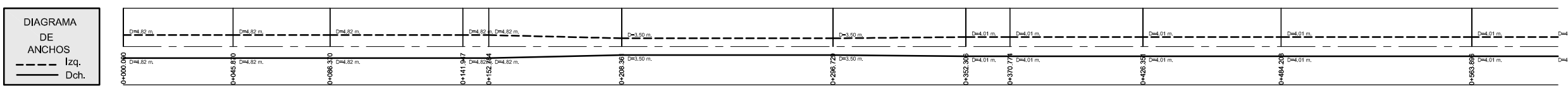
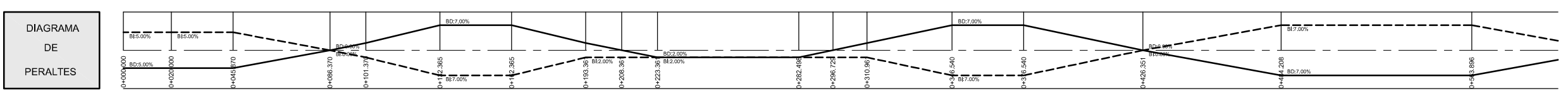



DIRECTORIO P:\111404\FE_MALPARTIDA\PLANOS\CONSTRUCCION _2.4.7_FERR_LONG_MAS_SERVICIO.DWG REVISION 09/10/2018 IMPRESO 09/10/2018

VÍA DE SERVICIO M.I.



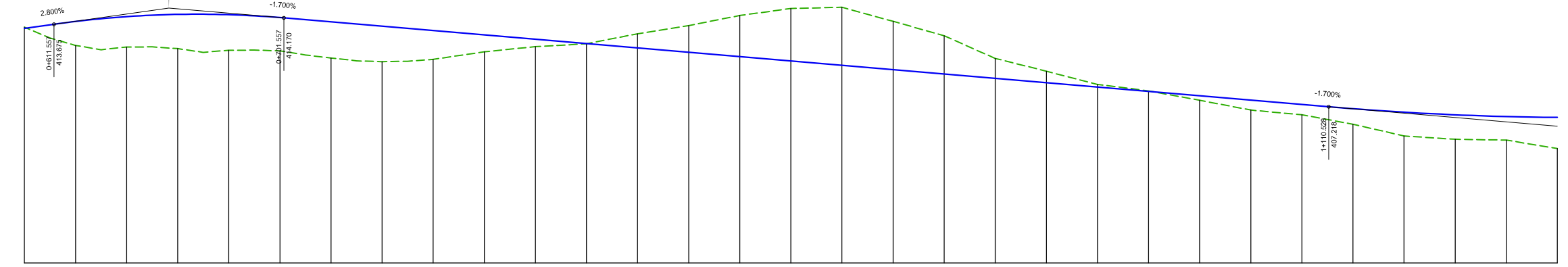
P.K.	TERRAPLEN	DESMONTE	RASANTE	TERRENO
0+000	1.129	0.620	-404.978	-404.250
0+045.185	0.049	0.049	-404.700	-404.651
0+070.686	0.986	0.049	-404.656	-403.670
0+079.351	1.104	0.049	-404.623	-403.719
0+109.351	0.969	0.049	-404.969	-404.000
0+130.361	1.016	0.049	-405.016	-404.000
0+152.784	1.061	0.049	-404.963	-403.902
0+182.365	1.171	0.049	-404.863	-403.662
0+208.361	1.190	0.049	-404.763	-403.573
0+236.729	1.090	0.049	-404.663	-403.573
0+267.096	0.826	0.049	-404.600	-403.774
0+296.729	0.989	0.049	-404.625	-404.008
0+322.498	0.251	0.049	-404.739	-404.467
0+350.774	0.096	0.049	-404.942	-404.845
0+370.774	0.055	0.049	-405.233	-405.178
0+405.351	1.106	0.039	-405.614	-405.653
0+425.351	0.069	0.039	-406.632	-406.963
0+444.208	0.093	0.039	-407.192	-407.098
0+464.208	0.821	0.039	-407.752	-406.951
0+484.208	0.377	0.039	-408.312	-407.895
0+504.208	1.437	0.039	-408.872	-407.455
0+524.208	0.514	0.039	-409.432	-408.918
0+544.208	1.008	0.039	-409.992	-411.000
0+564.208	1.448	0.039	-410.552	-412.000
0+584.208	3.526	0.039	-411.112	-414.637
0+604.208	4.328	0.039	-411.672	-416.000
0+624.208	4.799	0.039	-412.232	-417.030
0+644.208	2.910	0.039	-412.792	-415.702
0+664.208	0.096	0.039	-413.352	-413.447



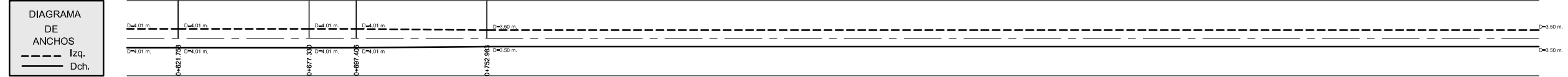
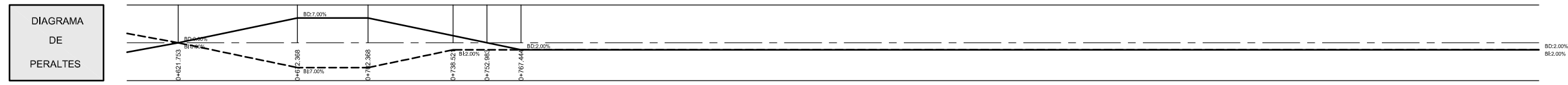
DIRECTORIO P:\11114001\PC_VIE_MALPARTIDA\PLANOS\CONSTRUCCION FICHERO _2.4.7_FERR_LONG_VIAS_SERVICIO.DWG REVISION 09/10/2018 IMPRESO 09/10/2018

VÍA DE SERVICIO M.I.

PK= 0+656.557
 CV= 414.935
 Kv= -2000.000
 O = -0.045
 D = 90.000
 B = 0.506




P.K.	0+600	0+700	0+800	0+900	1+000	1+100	1+200
TERRENO	413.447	411.880	411.031	410.748	410.323	411.517	411.918
RASANTE	413.332	412.017	411.880	411.766	411.637	411.591	411.501
DESMONTE	0.096	1.877	2.378	2.679	2.783	2.605	2.826
TERRAPLEN							
P.K.	0+600	0+700	0+800	0+900	1+000	1+100	1+200



DIRECTORIO P:\111404\PC_VIE_MALPARTIDA\PLANOS\CONSTRUCCION _2.4.7_FERR_LONG_MAS_SERVICIO.DWG FICHERO REVISION IMPRESO 09/10/2018 09/10/2018

VÍA DE SERVICIO M.I.



COTAS ROJAS	ORDENADAS
DESMONTE	TERRENO
TERRAPLEN	RASANTE
P.K.	

DIAGRAMA DE CURVATURAS
RECTA

DIAGRAMA DE PERALTES
80:2.00%
82:0.00%

DIAGRAMA DE ANCHOS
D=3.50 m
D=3.50 m

PK=	2+352.824
CV=	402.317
Kv=	-5500.000
C =	-0.019
D =	106.652
B =	0.259

PK=	2+125.399
CV=	399.271
Kv=	7000.000
C =	0.049
D =	345.739
B =	-2.135

DIRECTORIO
P:\111404\FE_MALPARTIDA\PLANOS\CONSTRUCCION
_2.4.7_PERR_LONG_VIAS_SERVICIO.DWG
FICHERO
REVISION
09/10/2018
IMPRESO
09/10/2018



GOBIERNO DE ESPAÑA
MINISTERIO DE FOMENTO

SECRETARÍA DE ESTADO DE INFRAESTRUCTURAS, TRANSPORTE Y VIVIENDA
SECRETARÍA GENERAL DE INFRAESTRUCTURAS
DIRECCIÓN GENERAL DE CARRETERAS
DEMARCACIÓN DE CARRETERAS DEL ESTADO EN EXTREMADURA

CONSULTOR / ES:
acciona
Ingeniería

LOS I.C.C.P. AUTORES DEL PROYECTO:
JOSÉ CARLOS RUBIO MATILLA
JAVIER ENRIQUÉZ RODRÍGUEZ

EL I.C.C.P. DIRECTOR DEL PROYECTO:
FERNANDO PEDRAZO MAJARREZ

EXAMINADO EL INGENIERO JEFE DE LA DEMARCACIÓN:
JOSÉ MANUEL BLANCO SEGARRA

ESCALA:
EH: 1/1.000
EV: 1/200
EN ORIGINAL LINE A-1



TÍTULO DEL PROYECTO:
PROYECTO DE TRAZADO Y CONSTRUCCIÓN VARIANTE DE MALPARTIDA DE CÁCERES PROVINCIA DE CÁCERES "PRIMERA FASE CONSTRUCTIVA"

CLAVE:
T2/12-CC-3520

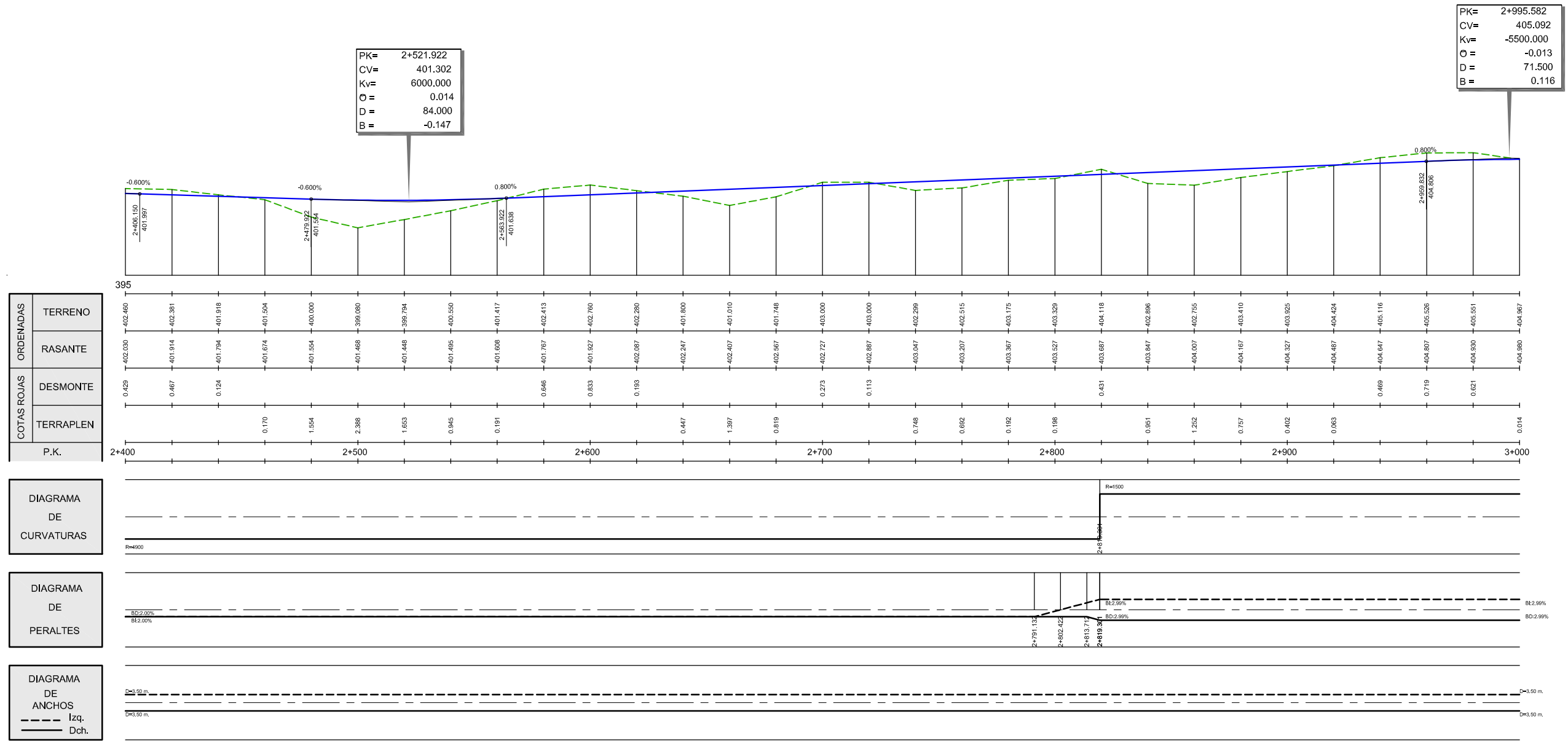
Nº. PLANO:
2.4.7.3

DESIGNACIÓN:
VIAS DE SERVICIO
PERFILES LONGITUDINALES
VÍA DE SERVICIO M.I.

FECHA:
JUNIO 2018
HOJA 4 DE 7

VÍA DE SERVICIO M.I.

DIRECTORIO P:\111404_KC_VIE_MALPARTIDA\PLANOS\CONSTRUCCION FICHERO _2.4.7_FERR_LONG_MAS_SERVICIO.DWG REVISION 09/10/2018 IMPRESO 09/10/2018



PK= 2+521.922
 CV= 401.302
 Kv= 6000.000
 O = 0.014
 D = 84.000
 B = -0.147

PK= 2+995.582
 CV= 405.092
 Kv= -5500.000
 O = -0.013
 D = 71.500
 B = 0.116

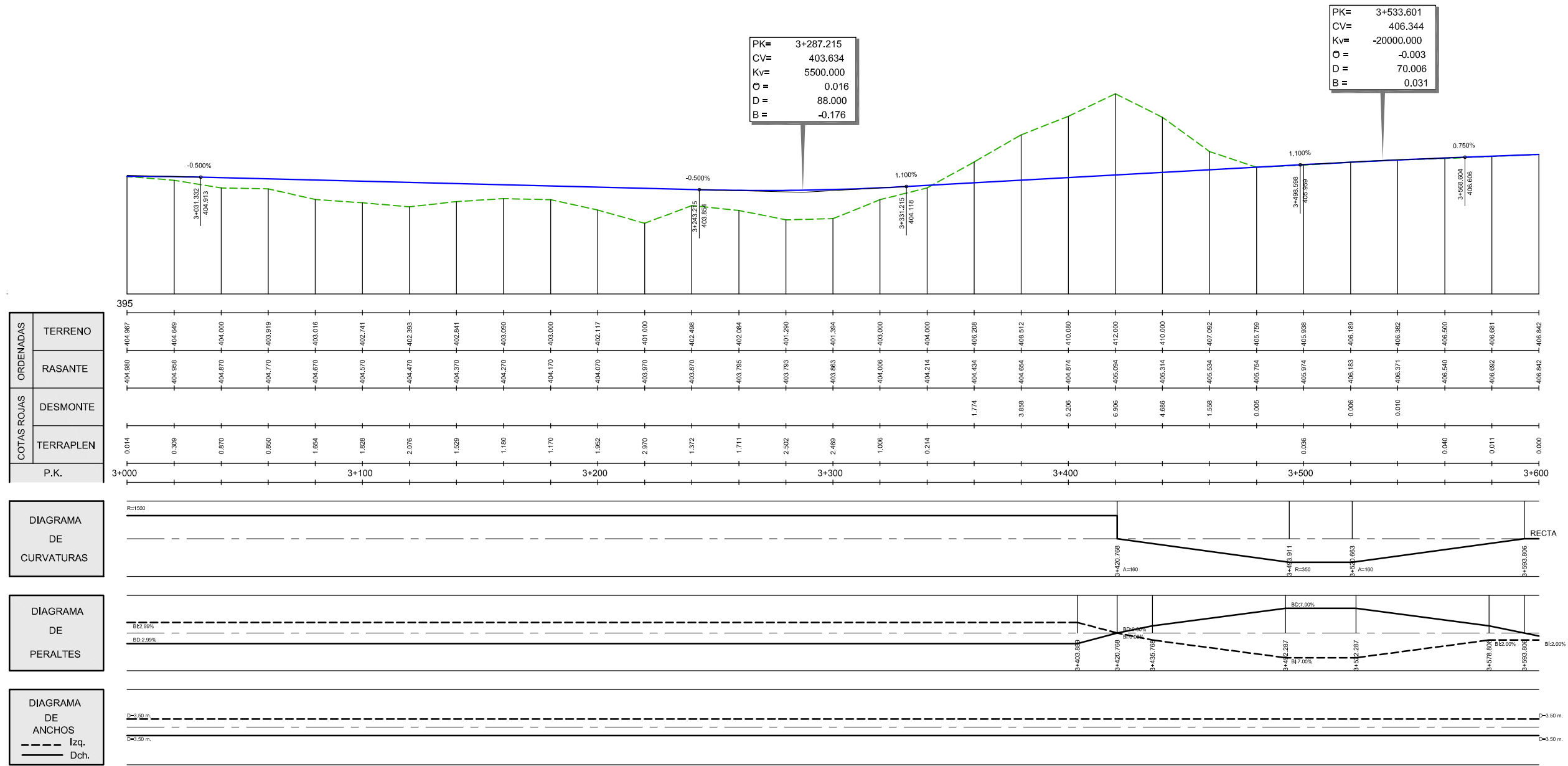
DIAGRAMA DE CURVATURAS

DIAGRAMA DE PERALTES

DIAGRAMA DE ANCHOS

VÍA DE SERVICIO M.I.

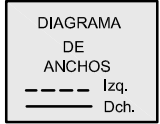
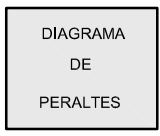
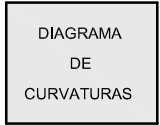
DIRECTORIO P:\111404_KC_VIE_MALPARTIDA\PLANOS\CONSTRUCCION FICHERO _2.4.7_FERR_LONG_MAS_SERVICIO.DWG REVISION 09/10/2018 IMPRESO 09/10/2018



PK= 3+287.215
 CV= 403.634
 Kv= 5500.000
 Q = 0.016
 D = 88.000
 B = -0.176

PK= 3+533.601
 CV= 406.344
 Kv= -20000.000
 Q = -0.003
 D = 70.006
 B = 0.031

ORDENADAS	TERRENO
	RASANTE
COTAS ROJAS	DESMONTE
	TERRAPLEN
	P.K.



VÍA DE SERVICIO M.I.

DIRECTORIO P:\1111404\PC_VIE_MALPARTIDA\PLANSYS\CONSTRUCCION _2.4.7_FERR_LONG_VIAS_SERVICIO.DWG FICHERO REVISION IMPRESO 09/10/2018 09/10/2018

COTAS ROJAS	ORDENADAS	TERRENO
	RASANTE	
TERRAPLEN	DESMONTE	
	TERRAPLEN	
P.K.		

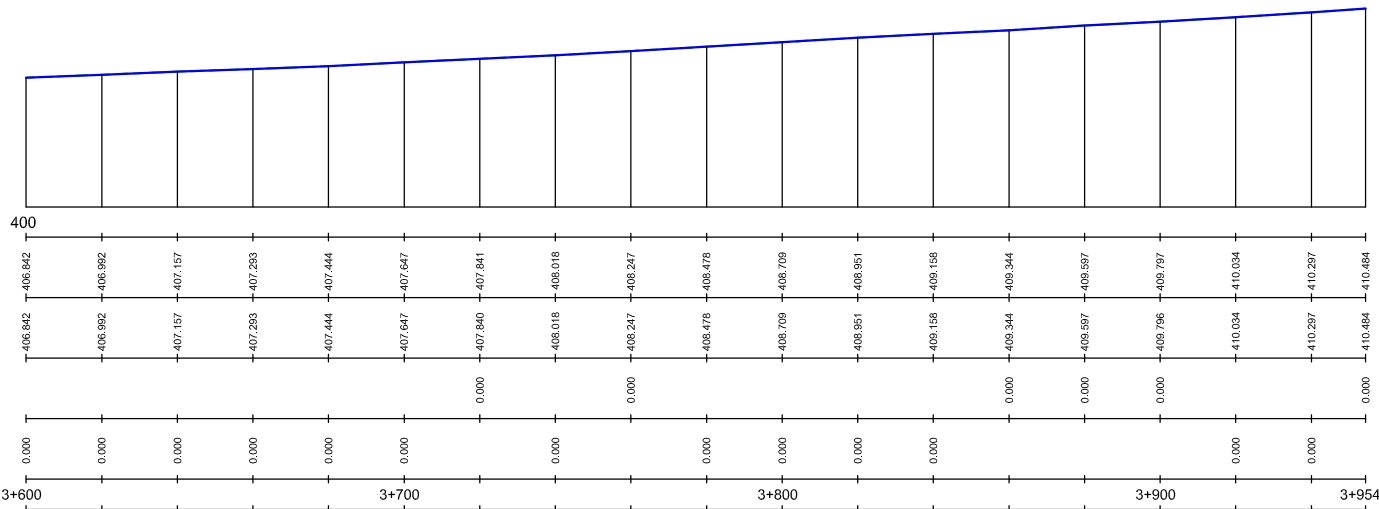
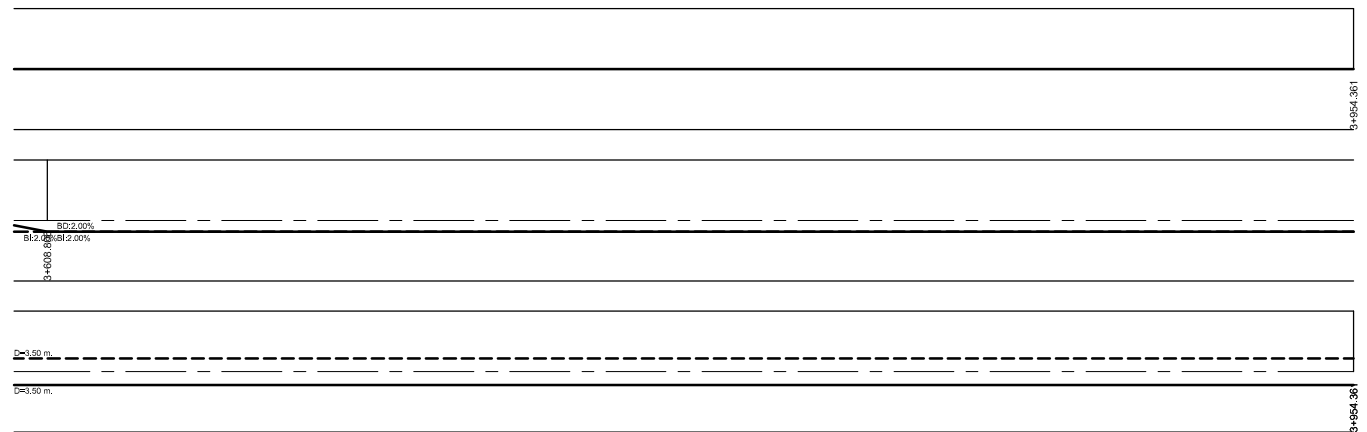


DIAGRAMA DE CURVATURAS

DIAGRAMA DE PERALTES

DIAGRAMA DE ANCHOS
 - - - - - Izq.
 - - - - - Dch.



MINISTERIO DE FOMENTO

SECRETARÍA DE ESTADO DE INFRAESTRUCTURAS, TRANSPORTE Y VIVIENDA
 SECRETARÍA GENERAL DE INFRAESTRUCTURAS
 DIRECCIÓN GENERAL DE CARRETERAS
 DEMARCACIÓN DE CARRETERAS DEL ESTADO EN EXTREMADURA



CONSULTOR / ES:
 LOS I.C.C.P. AUTORES DEL PROYECTO:
 JOSÉ CARLOS RUBIO MATILLA JAVIER ENRIQUEZ RODRIGUEZ

EL I.C.C.P. DIRECTOR DEL PROYECTO:
 FERNANDO PEDRAZO MAJARREZ

EXAMINADO EL INGENIERO JEFE DE LA DEMARCACIÓN:
 JOSÉ MANUEL BLANCO SEGARRA

ESCALA:
 EH: 1/1.000
 EV: 1/200
 EN ORIGINAL LINE A-1



TÍTULO DEL PROYECTO:
 PROYECTO DE TRAZADO Y CONSTRUCCIÓN VARIANTE DE MALPARTIDA DE CÁCERES PROVINCIA DE CÁCERES "PRIMERA FASE CONSTRUCTIVA"

CLAVE:
 T2/12-CC-3520

Nº. PLANO:
 2.4.7.3

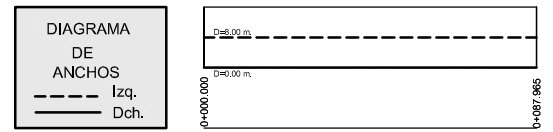
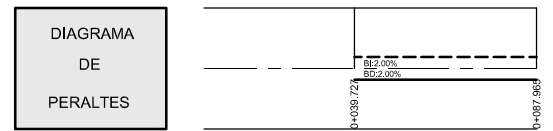
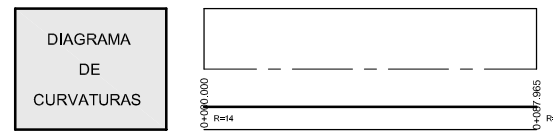
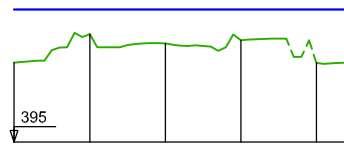
DESIGNACIÓN:
 PERFILES LONGITUDINALES VIAS DE SERVICIO VIA DE SERVICIO M.I.

FECHA:
 JUNIO 2018
 HOJA 7 DE 7

GLORIETA VÍA DE SERVICIO M.D. (2)

DIRECTORIO P:\1111404\K_VIE_MALPARTIDA\PLANOS\CONSTRUCCION _2.4.7_FERR_LONG_VIAS_SERVICIO.DWG FICHERO IMPRESO 09/10/2018 09/10/2018

COTAS ROJAS	TERRENO	399.155	400.066	400.205	400.385	399.174	399.155
	RASANTE	402.000	402.000	402.000	402.000	402.000	402.000
TERRAPLEN	DESMONTE						
	TERRAPLEN	2.805	1.304	1.795	1.615	2.826	2.805
P.K.		0+000					0+088



GOBIERNO DE ESPAÑA
MINISTERIO DE FOMENTO

SECRETARÍA DE ESTADO DE INFRAESTRUCTURAS, TRANSPORTE Y VIVIENDA
SECRETARÍA GENERAL DE INFRAESTRUCTURAS
DIRECCIÓN GENERAL DE CARRETERAS
DEMARCACIÓN DE CARRETERAS DEL ESTADO EN EXTREMADURA



CONSULTOR / ES:
LOS I.C.C.P. AUTORES DEL PROYECTO:
JOSÉ CARLOS RUBIO MATILLA
JAVIER ENRIQUEZ RODRIGUEZ

EL I.C.C.P. DIRECTOR DEL PROYECTO:
FERNANDO PEDRAZO MAJARREZ

EXAMINADO EL INGENIERO JEFE DE LA DEMARCACIÓN:
JOSÉ MANUEL BLANCO SEGARRA

ESCALA:
EH: 1/1.000
EV: 1/200
EN ORIGINAL LINE A-1



TÍTULO DEL PROYECTO:
PROYECTO DE TRAZADO Y CONSTRUCCIÓN VARIANTE DE MALPARTIDA DE CÁCERES PROVINCIA DE CÁCERES "PRIMERA FASE CONSTRUCTIVA"

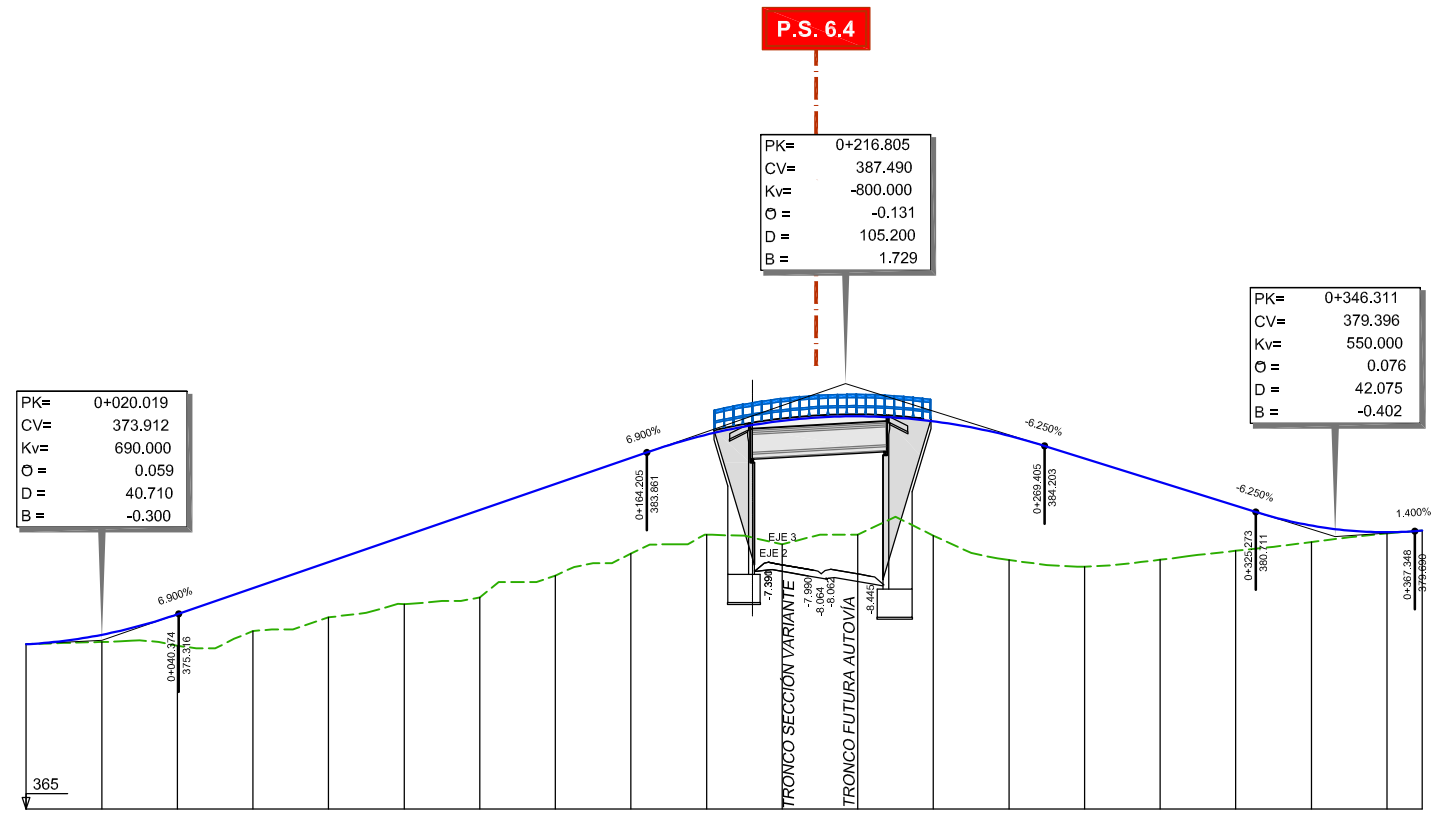
CLAVE:
T2/12-CC-3520

Nº. PLANO:
2.4.7.4

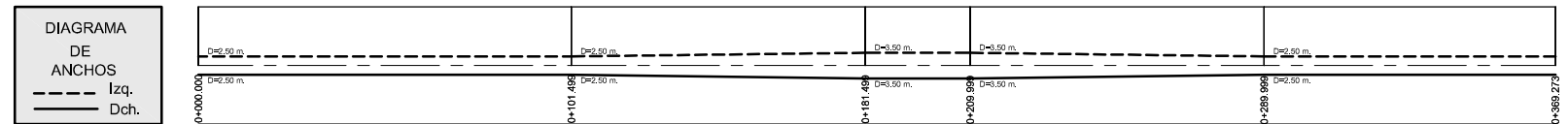
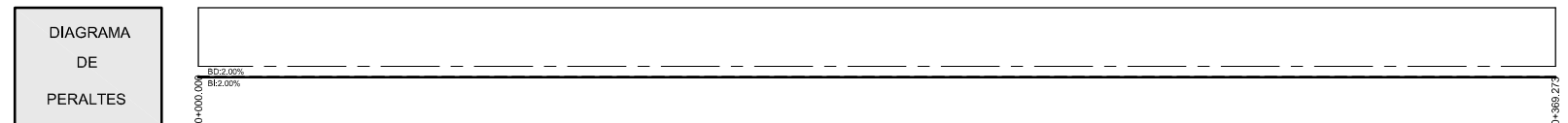
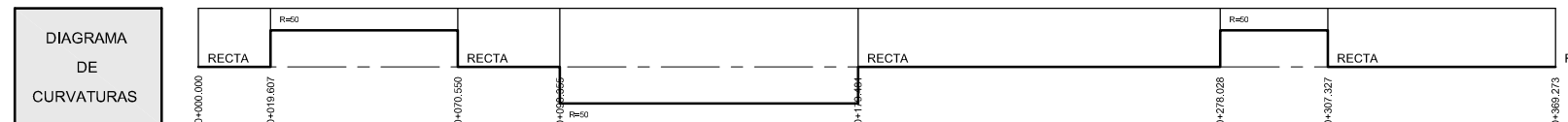
DESIGNACIÓN:
PERFILES LONGITUDINALES VIAS DE SERVICIO GLORIETA VIA DE SERVICIO M.D. (2)

FECHA:
JUNIO 2018
HOJA 1 DE 1

C.A. 6,4



	ORDENADAS	TERRENO
	RASANTE	
	DESMONTE	
	TERRAPLEN	
	P.K.	



DIRECTORIO P:\1111404\PC_VIE_MALPARTIDA\PLANOS\CONSTRUCCION -2.4.8_PERF_LONG_CAMINOS.DWG IMPRESO 09/10/2018



MINISTERIO DE FOMENTO

SECRETARÍA DE ESTADO DE INFRAESTRUCTURAS, TRANSPORTE Y VIVIENDA
 SECRETARÍA GENERAL DE INFRAESTRUCTURAS
 DIRECCIÓN GENERAL DE CARRETERAS
 DEMARCACIÓN DE CARRETERAS DEL ESTADO EN EXTREMADURA



CONSULTOR / ES:
 LOS I.C.C.P. AUTORES DEL PROYECTO:
 JOSÉ CARLOS RUBIO MATILLA
 JAVIER ENRIQUÉZ RODRÍGUEZ

EL I.C.C.P. DIRECTOR DEL PROYECTO:
 FERNANDO PEDRAZO MAJARREZ

EXAMINADO EL INGENIERO JEFE DE LA DEMARCACIÓN:
 JOSÉ MANUEL BLANCO SEGARRA

ESCALA:
 EH: 1/1.000
 EV: 1/200
 EN ORIGINAL LINE A-1



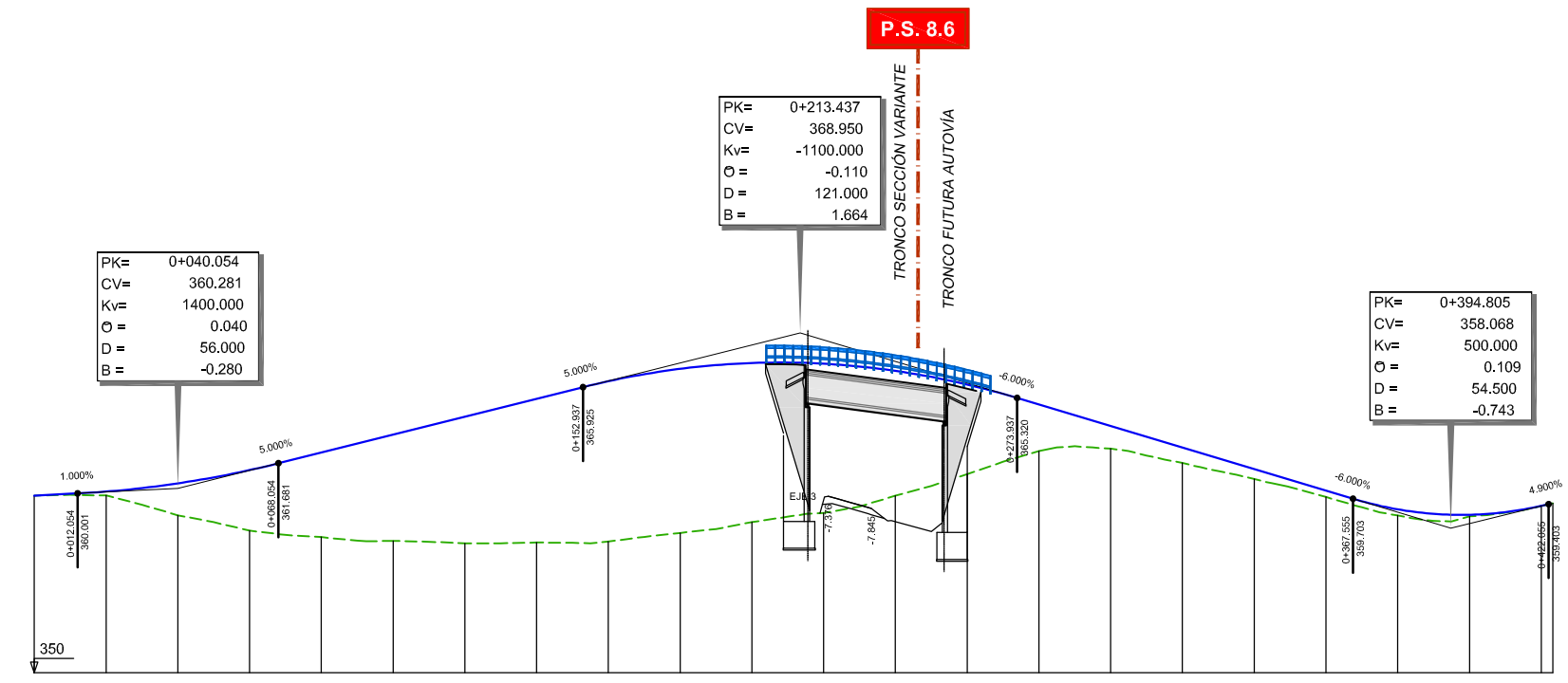
TÍTULO DEL PROYECTO:
 PROYECTO DE TRAZADO Y CONSTRUCCIÓN VARIANTE DE MALPARTIDA DE CÁCERES
 PROVINCIA DE CÁCERES
 "PRIMERA FASE CONSTRUCTIVA"

CLAVE:
 T2/12-CC-3520

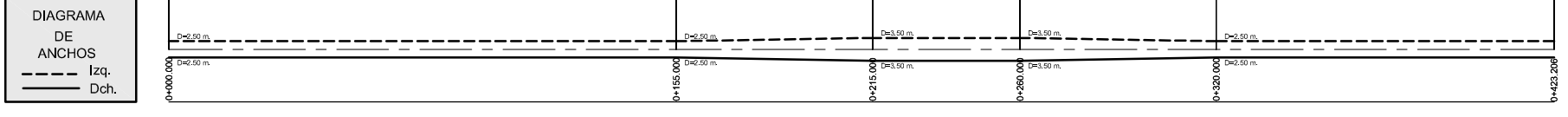
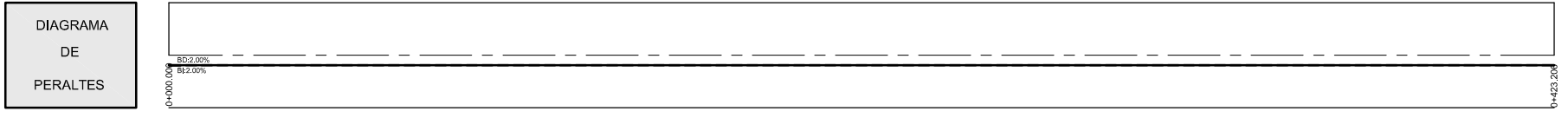

Nº. PLANO:
 2.4.8.1

DESIGNACIÓN:
 PERFILES LONGITUDINALES CAMINOS
 C.A. 6.4

FECHA:
 JUNIO 2018
 HOJA 1 DE 1

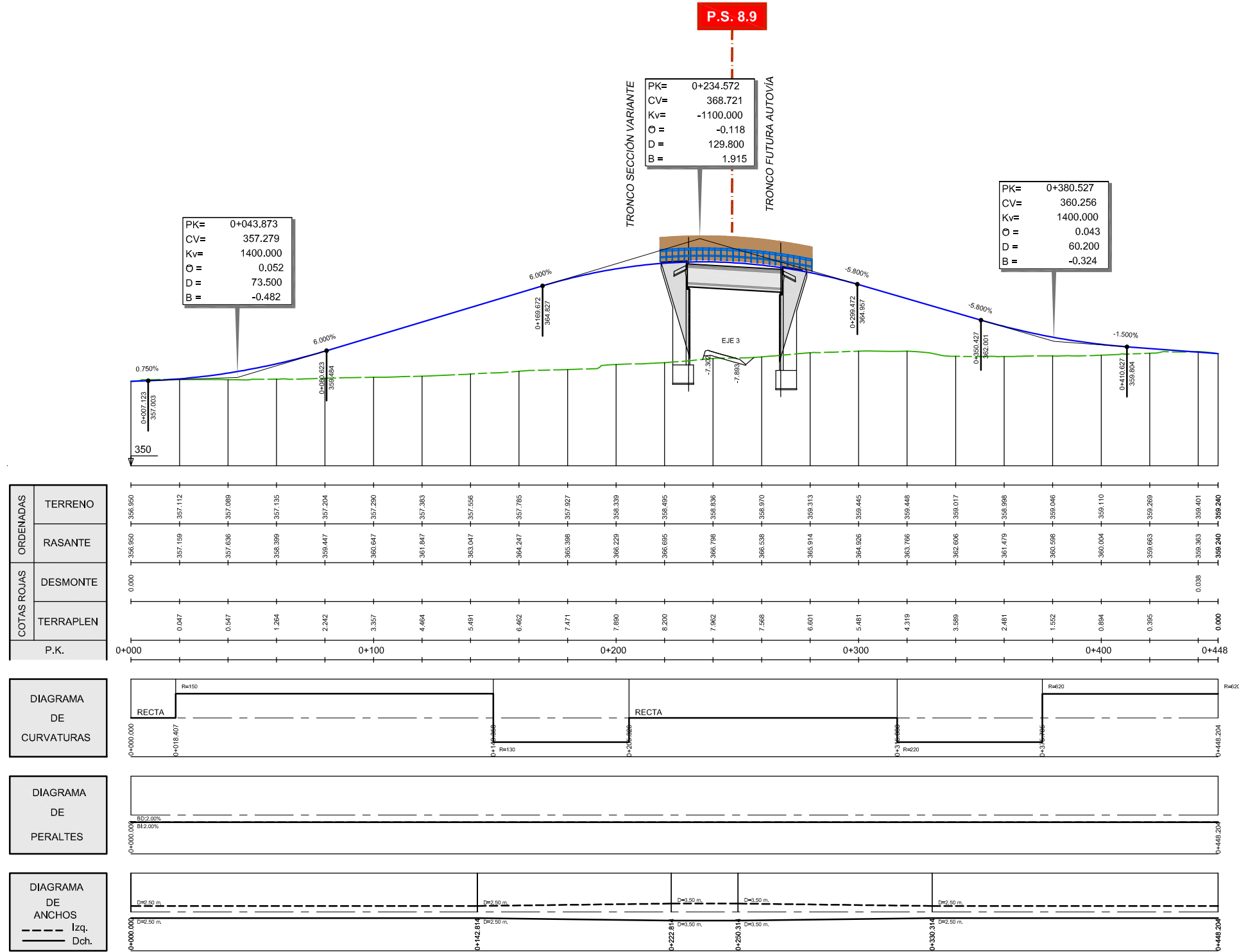


ORDENADAS	P.K.																						
	0+000	0+020	0+040	0+060	0+080	0+100	0+120	0+140	0+160	0+180	0+200	0+220	0+240	0+260	0+280	0+300	0+320	0+340	0+360	0+380	0+400	0+420	0+423
TERRENO	359.880	359.887	359.879	357.926	357.956	357.354	357.223	357.261	357.315	357.796	358.400	358.813	359.871	361.069	362.393	362.464	361.694	360.797	359.803	358.769	358.722	359.291	359.455
RASANTE	359.880	360.103	360.559	361.301	362.278	363.278	364.278	365.278	366.255	366.945	367.271	367.234	366.832	366.088	364.956	363.756	362.556	361.356	360.156	359.111	358.609	359.306	359.455
DESMONTE	0.000																						
TERRAPLEN		0.215	1.780	3.375	4.713	5.924	7.055	8.017	8.940	9.148	8.871	8.321	6.962	4.969	2.993	1.261	0.862	0.559	0.353	0.342	0.087	0.016	0.005



DIRECTORIO P:\111404\PC_VIE_MALPARTIDA\PLANOS\CONSTRUCCION -2.4.8_PERF_LONG_CAMINOS.DWG FICHERO REVISION IMPRESO 09/10/2018 09/10/2018

C.A. 8,9



DIRECTORIO
 P:\1111404\PC_VIE_MALPARTIDA\PLANOS\CONSTRUCCION
 FICHERO
 _2.4.8_PERF_LONG_CAMINOS.DWG
 REVISION
 09/10/2018
 IMPRESO
 09/10/2018



MINISTERIO DE FOMENTO

SECRETARÍA DE ESTADO DE INFRAESTRUCTURAS, TRANSPORTE Y VIVIENDA
 SECRETARÍA GENERAL DE INFRAESTRUCTURAS
 DIRECCIÓN GENERAL DE CARRETERAS
 DEMARCACIÓN DE CARRETERAS DEL ESTADO EN EXTREMADURA

CONSULTOR / ES:

 acciona
 Ingeniería

LOS I.C.C.P. AUTORES DEL PROYECTO:

 JOSÉ CARLOS RUBIO MATILLA

EL I.C.C.P. DIRECTOR DEL PROYECTO:

 FERNANDO PEDRAZA MAJARREZ

EXAMINADO EL INGENIERO JEFE DE LA DEMARCACIÓN:

 JOSÉ MANUEL BLANCO SEGARRA

ESCALA:
 EH: 1/1.000
 EV: 1/200
 EN ORIGINAL LINE A-1



TÍTULO DEL PROYECTO:
 PROYECTO DE TRAZADO Y CONSTRUCCIÓN VARIANTE DE MALPARTIDA DE CÁCERES
 PROVINCIA DE CÁCERES
 "PRIMERA FASE CONSTRUCTIVA"

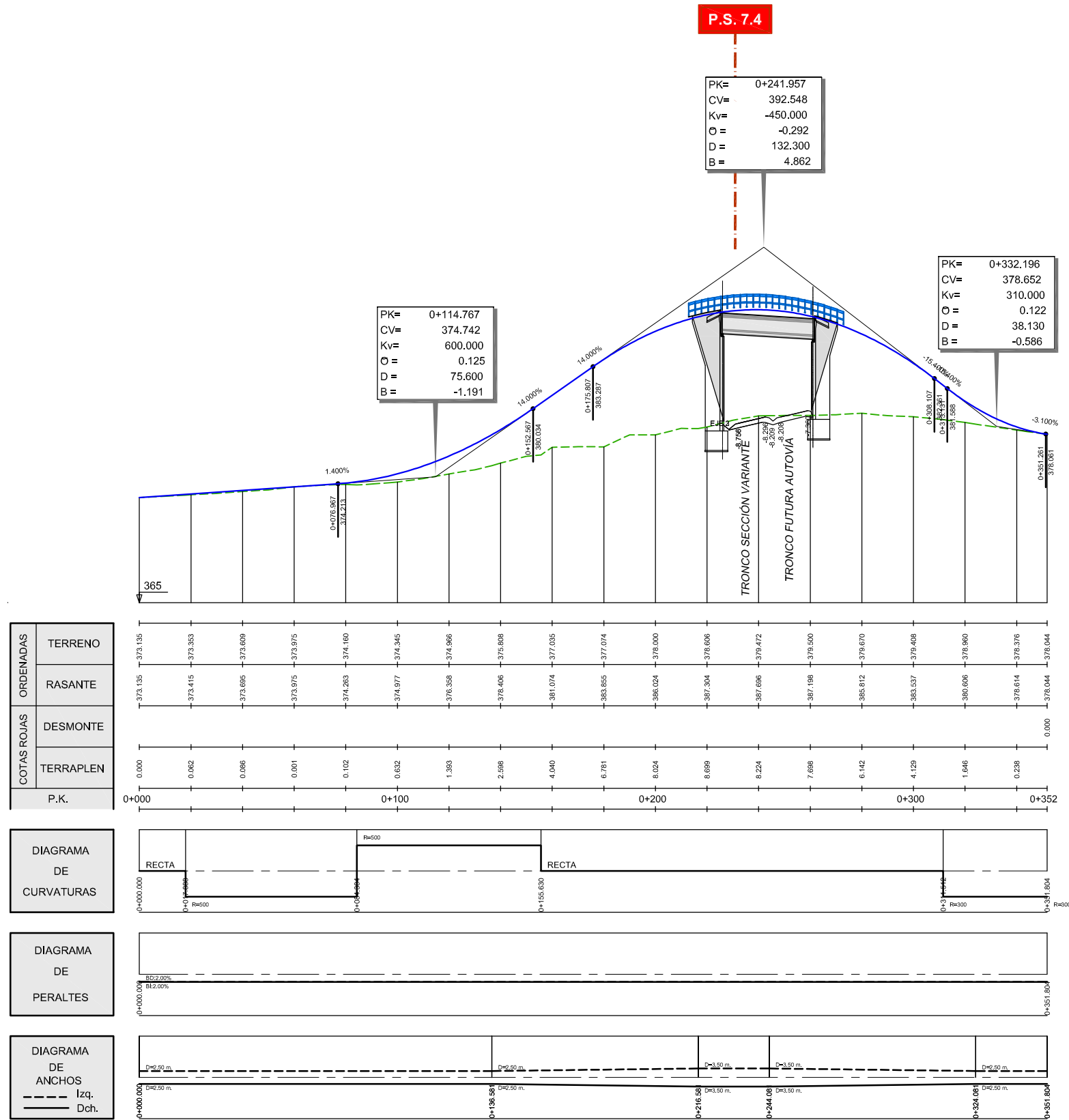
CLAVE:
 T2/12-CC-3520

Nº. PLANO:
 2.4.8.3

DESIGNACIÓN:
 PERFILES LONGITUDINALES CAMINOS C.A. 8.9

FECHA:
 JUNIO 2018
 HOJA 1 DE 1

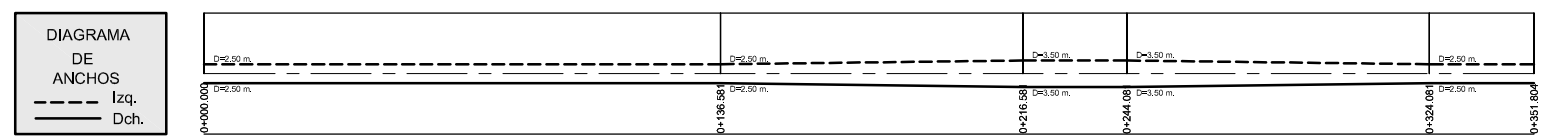
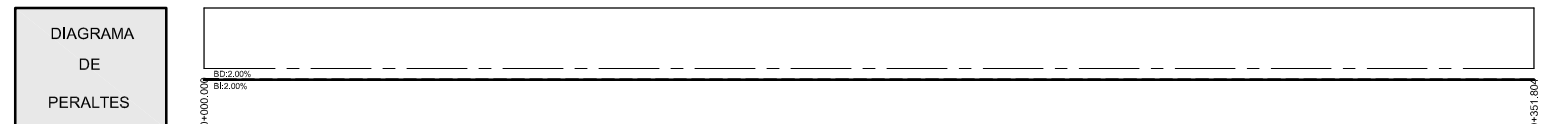
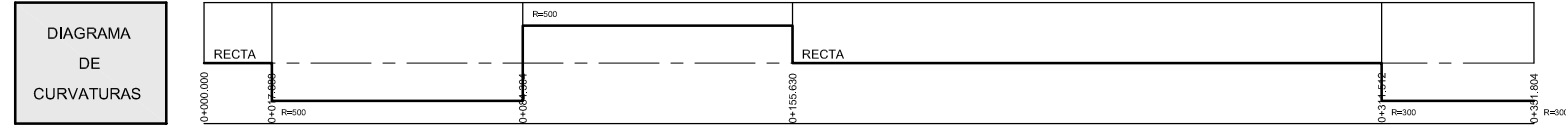
DIRECTORIO P:\1111404\PC_VIE_MALPARTIDA\PLANSYS_CONSTRUCCION -2.4.8_PERF_LONG_CAMINOS.DWG FICHERO REVISION IMPRESO 09/10/2018 09/10/2018



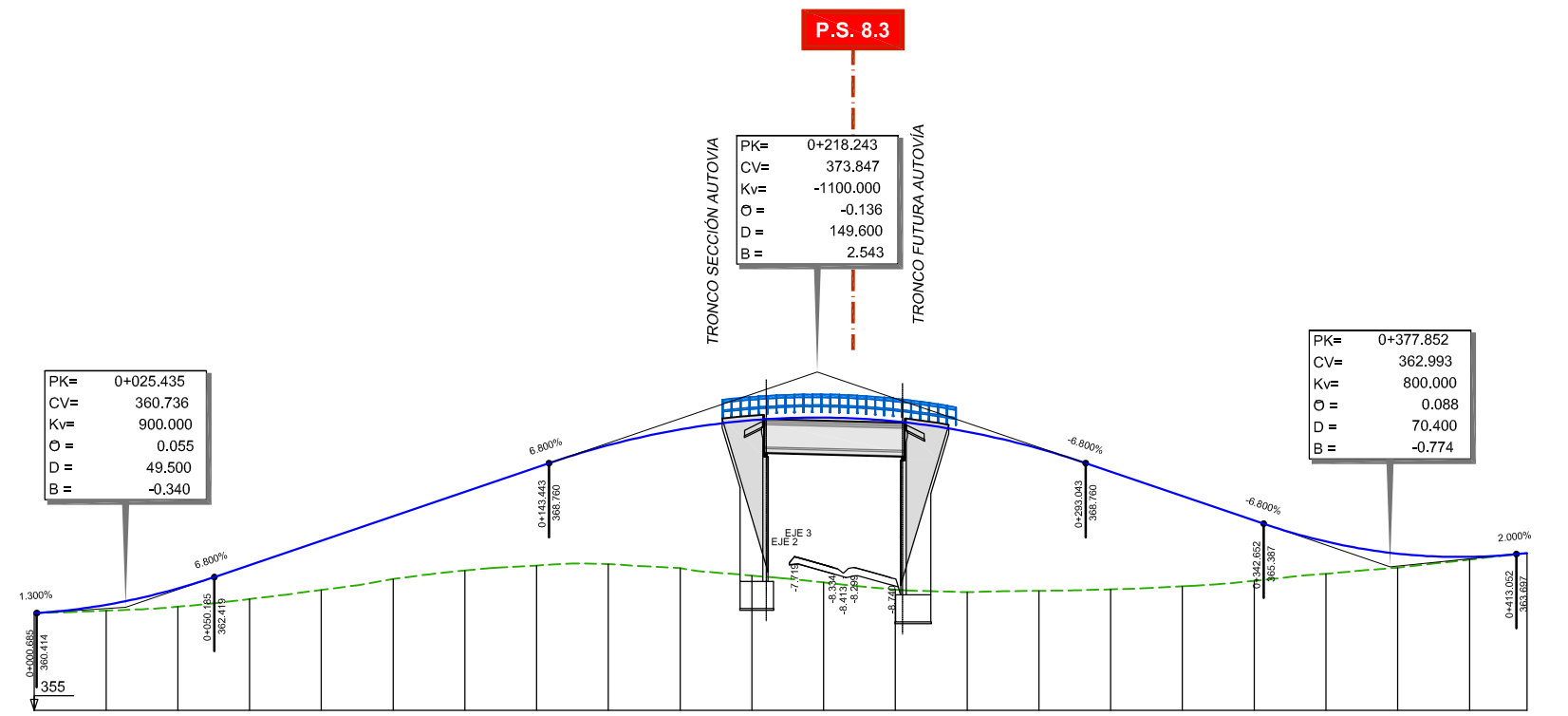
	ORDENADAS	TERRENO
	373.135	373.135
	373.415	373.353
	373.695	373.609
	373.975	373.975
	374.263	374.100
	374.977	374.945
	376.358	374.966
	378.496	375.808
	381.074	377.035
	383.655	377.074
	386.024	378.000
	387.394	378.606
	387.686	379.472
	387.198	379.500
	385.612	379.670
	383.537	379.408
	380.606	378.990
	378.614	378.376
	378.044	378.044

	COTAS ROJAS	DESMONTE	TERRAPLEN
	0.000		0.000
	0.062		0.062
	0.086		0.086
	0.001		0.001
	0.102		0.102
	0.632		0.632
	1.393		1.393
	2.596		2.596
	4.940		4.940
	6.781		6.781
	8.024		8.024
	8.699		8.699
	8.224		8.224
	7.686		7.686
	6.142		6.142
	4.129		4.129
	1.646		1.646
	0.238		0.238

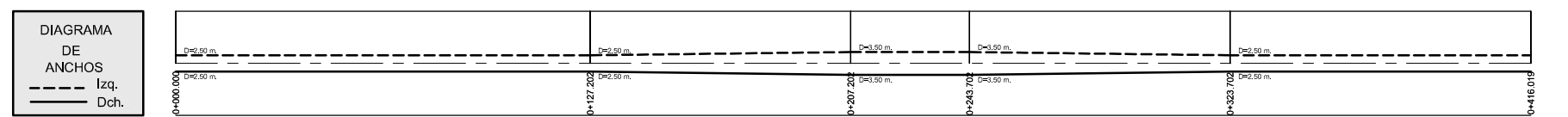
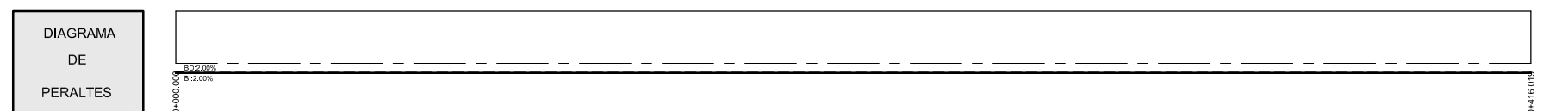

	P.K.
	0+000
	0+100
	0+200
	0+300
	0+352



C.A. 8,3



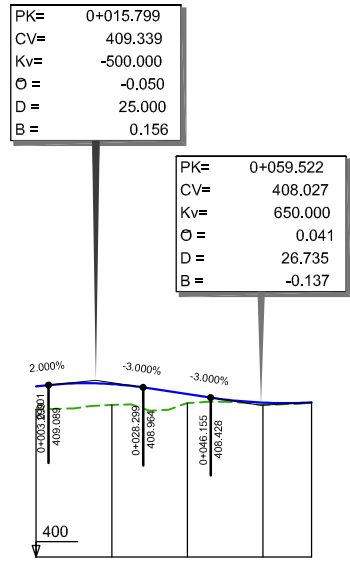
ORDENADAS	TERRENO	RASANTE	DESMONTE	TERRAPLEN	P.K.
	360.405	360.405	0.000		0+000
	360.546	360.872	0.324	0.324	
	360.782	361.784	1.022	1.022	
	361.192	363.086	1.894	1.894	
	361.703	364.446	2.743	2.743	
	362.306	365.806	3.500	3.500	0+100
	362.783	367.166	4.383	4.383	
	363.060	368.526	5.466	5.466	
	363.145	369.782	6.617	6.617	
	362.918	370.639	7.721	7.721	
	362.499	371.132	8.654	8.654	0+200
	362.118	371.302	9.184	9.184	
	361.724	371.088	9.384	9.384	
	361.578	370.511	8.933	8.933	
	361.647	369.570	7.923	7.923	
	361.730	368.287	6.557	6.557	0+300
	361.805	366.927	5.022	5.022	
	362.201	365.567	3.366	3.366	
	362.605	364.385	1.790	1.790	
	362.842	363.719	0.777	0.777	0+400
	363.382	363.543	0.150	0.150	
	363.757	363.757	0.000	0.000	0+416



DIRECTORIO P:\111404\PC_VIE_MALPARTIDA\PLANS\Y_CONSTRUCCION -2.4.8_PERF_LONG_CAMINOS.DWG FICHERO REVISION IMPRESO 09/10/2018 09/10/2018

C.A.: 0,2 - 0,3 M.I.

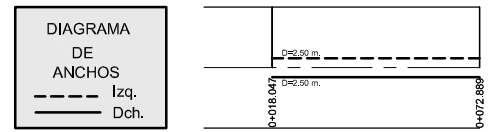
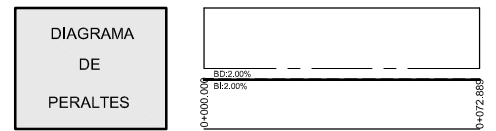
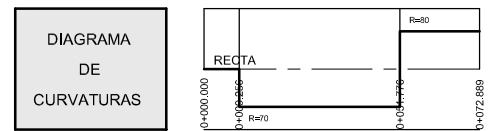
VÍA DE SERVICIO M.I.



PK=	0+015.799
CV=	409.339
Kv=	-500.000
Ø =	-0.050
D =	25.000
B =	0.156

PK=	0+059.522
CV=	408.027
Kv=	650.000
Ø =	0.041
D =	26.735
B =	-0.137

COTAS ROJAS	ORDENADAS					
	TERRENO	RASANTE	DESMONTE	TERRAPLEN	P.K.	
	407.806	409.023	0.000	1.217	0+000	
	408.042	408.144		1.102		
	408.138	408.613		0.477		
	408.054	408.160		0.126		
	408.176	408.176			0+073	



DIRECTORIO P:\1111404\PC_VIE_MALPARTIDA\PLANOS\CONSTRUCCION -2.4.8_PERF_LONG_CAMINOS.DWG IMPRESO 09/10/2018



MINISTERIO DE FOMENTO

SECRETARÍA DE ESTADO DE INFRAESTRUCTURAS, TRANSPORTE Y VIVIENDA
 SECRETARÍA GENERAL DE INFRAESTRUCTURAS
 DIRECCIÓN GENERAL DE CARRETERAS
 DEMARCACIÓN DE CARRETERAS DEL ESTADO EN EXTREMADURA



CONSULTOR / ES:
 LOS I.C.C.P. AUTORES DEL PROYECTO:
 JOSÉ CARLOS RUBIO MATILLA JAVIER ENRIQUÉZ RODRÍGUEZ

EL I.C.C.P. DIRECTOR DEL PROYECTO:
 FERNANDO PEDRAZO MAJARRÉZ

EXAMINADO EL INGENIERO JEFE DE LA DEMARCACIÓN:
 JOSÉ MANUEL BLANCO SEGARRA

ESCALA:
 EH: 1/1.000
 EV: 1/200
 EN ORIGINAL LINE A-1



TÍTULO DEL PROYECTO:
 PROYECTO DE TRAZADO Y CONSTRUCCIÓN VARIANTE DE MALPARTIDA DE CÁCERES PROVINCIA DE CÁCERES "PRIMERA FASE CONSTRUCTIVA"

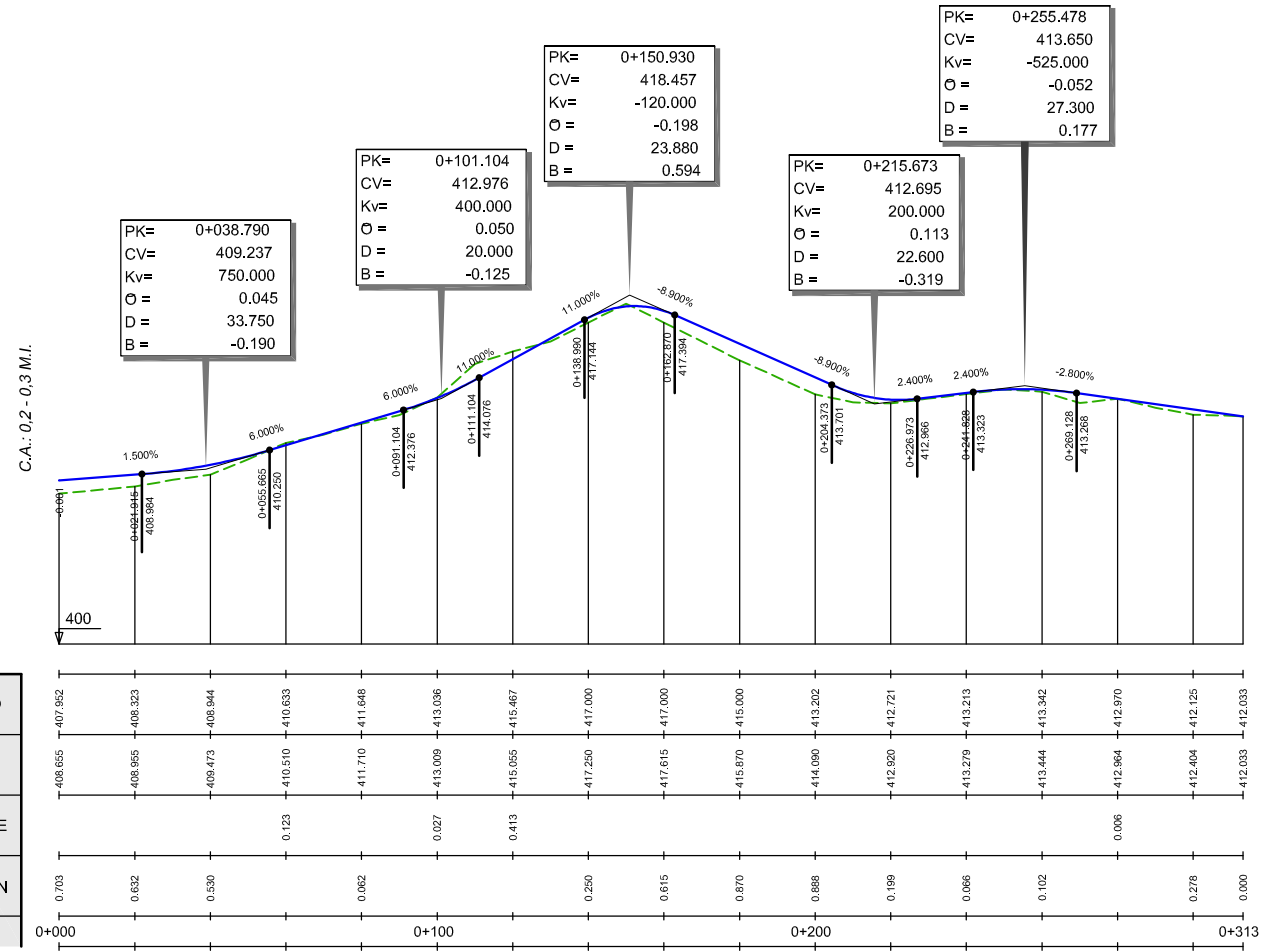
CLAVE:
 T2/12-CC-3520

Nº. PLANO:
 2.4.8.6

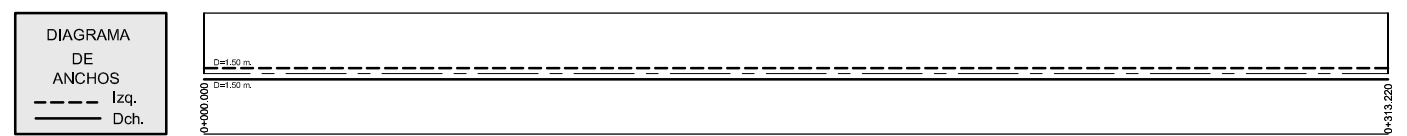
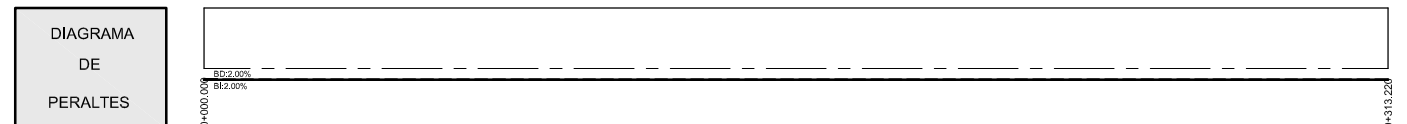
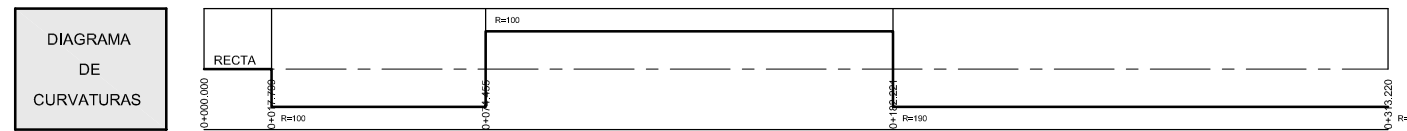
DESIGNACIÓN:
 PERFILES LONGITUDINALES CAMINOS C.A. 0.2 - 0.3 M.I.

FECHA:
 JUNIO 2018
 HOJA 1 DE 1

Rep. Cam. Natural Cáceres - Badajoz 1



P.K.	TERRENO	RASANTE	DESMONTE	TERRAPLEN
0+000	407.952	408.655	0.703	
	408.323	408.955	0.632	
	408.944	409.473	0.530	
	410.633	410.510	0.123	
	411.648	411.710	0.062	
0+100	413.098	413.009	0.087	
	415.467	415.055	0.413	
	417.000	417.250	0.250	
	417.000	417.615	0.615	
	415.000	415.670	0.670	
0+200	413.202	414.090	0.888	
	412.721	412.920	0.199	
	413.213	413.279	0.066	
	413.342	413.444	0.102	
	412.970	412.964	0.006	
0+313	412.125	412.404	0.276	
	412.033	412.033	0.000	



DIRECTORIO P:\111404\PC_VIE_MALPARTIDA\PLANS\Y_CONSTRUCCION _2.4.8_PERF_LONG_CAMINOS.DWG REVISION 09/10/2018 IMPRESO 09/10/2018



MINISTERIO DE FOMENTO
 SECRETARÍA DE ESTADO DE INFRAESTRUCTURAS, TRANSPORTE Y VIVIENDA
 DIRECCIÓN GENERAL DE CARRETERAS
 DEMARCACIÓN DE CARRETERAS DEL ESTADO EN EXTREMADURA

CONSULTOR / ES:
acciona Ingeniería
 LOS I.C.C.P. AUTORES DEL PROYECTO:
 JOSÉ CARLOS RUBIO MATILLA JAVIER ENRIQUÉZ RODRÍGUEZ

EL I.C.C.P. DIRECTOR DEL PROYECTO:
 FERNANDO PEDRAZO MAJARREZ
 EXAMINADO EL INGENIERO JEFE DE LA DEMARCACIÓN:
 JOSÉ MANUEL BLANCO SEGARRA

ESCALA:
 EH: 1/1.000
 EV: 1/200
 EN ORIGINAL LINE A-1

TÍTULO DEL PROYECTO:
 PROYECTO DE TRAZADO Y CONSTRUCCIÓN VARIANTE DE MALPARTIDA DE CÁCERES PROVINCIA DE CÁCERES "PRIMERA FASE CONSTRUCTIVA"

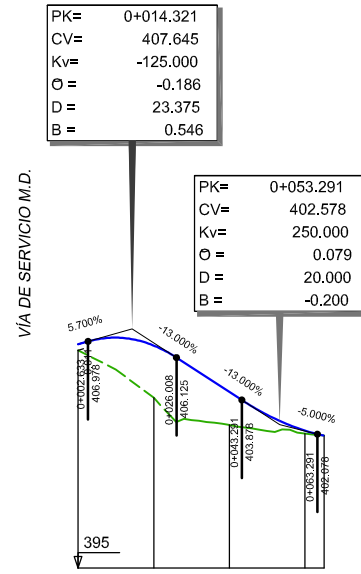
CLAVE:
 T2/12-CC-3520

N.º PLANO:
 2.4.8.7

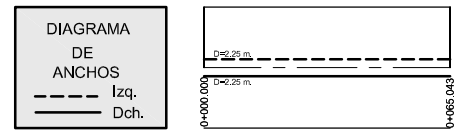
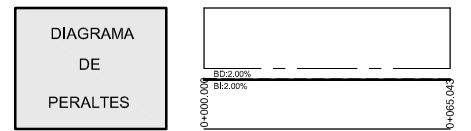
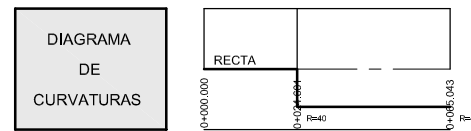
DESIGNACIÓN:
 PERFILES LONGITUDINALES CAMINOS Rep. Camino Natural Cáceres-Badajoz 1

FECHA:
 JUNIO 2018
 HOJA 1 DE 1

C.A.: 0,4 M.D.



ORDENADAS	TERRENO	406.500	404.000	402.566	402.102	401.897
	RASANTE	406.828	406.762	404.306	402.265	
COTAS ROJAS	DESMONTE				0.007	
	TERRAPLEN	0.328	2.762	1.740	0.162	
P.K.		0+000				0+065



DIRECTORIO P:\1111404\PC_VIE_MALPARTIDA\PLANOS\CONSTRUCCION -2.4.8_PERF_LONG_CAMINOS.DWG FICHERO REVISION IMPRESO 09/10/2018 09/10/2018



GOBIERNO DE ESPAÑA
MINISTERIO DE FOMENTO

SECRETARÍA DE ESTADO DE INFRAESTRUCTURAS, TRANSPORTE Y VIVIENDA
SECRETARÍA GENERAL DE INFRAESTRUCTURAS
DIRECCIÓN GENERAL DE CARRETERAS
DEMARCACIÓN DE CARRETERAS DEL ESTADO EN EXTREMADURA

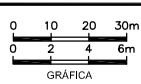


CONSULTOR / ES:
LOS I.C.C.P. AUTORES DEL PROYECTO:
JOSÉ CARLOS RUBIO MATILLA
JAVIER ENRIQUEZ RODRIGUEZ

EL I.C.C.P. DIRECTOR DEL PROYECTO:
FERNANDO PEDRAZO MAJARREZ

EXAMINADO EL INGENIERO JEFE DE LA DEMARCACIÓN:
JOSÉ MANUEL BLANCO SEGARRA

ESCALA:
EH: 1/1.000
EV: 1/200
EN ORIGINAL LINE A-1



TÍTULO DEL PROYECTO:
PROYECTO DE TRAZADO Y CONSTRUCCIÓN VARIANTE DE MALPARTIDA DE CÁCERES PROVINCIA DE CÁCERES "PRIMERA FASE CONSTRUCTIVA"

CLAVE:
T2/12-CC-3520

Nº. PLANO:
2.4.8.8

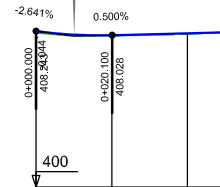
DESIGNACIÓN:
PERFILES LONGITUDINALES CAMINOS C.A. 0.4 M.D.

FECHA:
JUNIO 2018
HOJA 1 DE 1

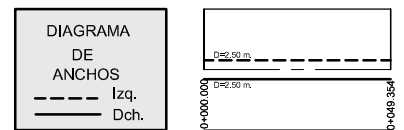
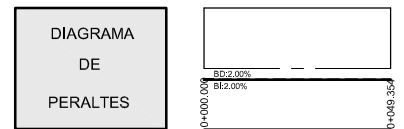
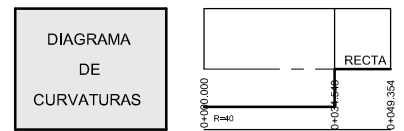
C.A.: 0,5 M.D.

VÍA DE SERVICIO M.D.

PK=	0+010.050
CV=	407.978
Kv=	640.000
Q =	0.031
D =	20.100
B =	-0.079



COTAS ROJAS	ORDENADAS	
	TERRENO	408.177
RASANTE	408.243	408.174
DESMONTE		0.000
TERRAPLEN	0.066	0.038
P.K.	0+000	0+049



DIRECTORIO P:\1111404\PC_VIE_MALPARTIDA\PLANOS\Y_CONSTRUCCION -2.4.8_PERF_LONG_CAMINOS.DWG FICHERO REVISION IMPRESO 09/10/2018 09/10/2018



GOBIERNO DE ESPAÑA
MINISTERIO DE FOMENTO

SECRETARÍA DE ESTADO DE INFRAESTRUCTURAS, TRANSPORTE Y VIVIENDA
SECRETARÍA GENERAL DE INFRAESTRUCTURAS
DIRECCIÓN GENERAL DE CARRETERAS
DEMARCACIÓN DE CARRETERAS DEL ESTADO EN EXTREMADURA



CONSULTOR / ES:
LOS I.C.C.P. AUTORES DEL PROYECTO:
JOSÉ CARLOS RUBIO MATILLA
JAVIER ENRIQUEZ RODRIGUEZ

EL I.C.C.P. DIRECTOR DEL PROYECTO:
FERNANDO PEDRAZO MAJARREZ

EXAMINADO EL INGENIERO JEFE DE LA DEMARCACIÓN:
JOSÉ MANUEL BLANCO SEGARRA

ESCALA:
EH: 1/1.000
EV: 1/200
EN ORIGINAL LINE A-1



TÍTULO DEL PROYECTO:
PROYECTO DE TRAZADO Y CONSTRUCCIÓN VARIANTE DE MALPARTIDA DE CÁCERES PROVINCIA DE CÁCERES "PRIMERA FASE CONSTRUCTIVA"

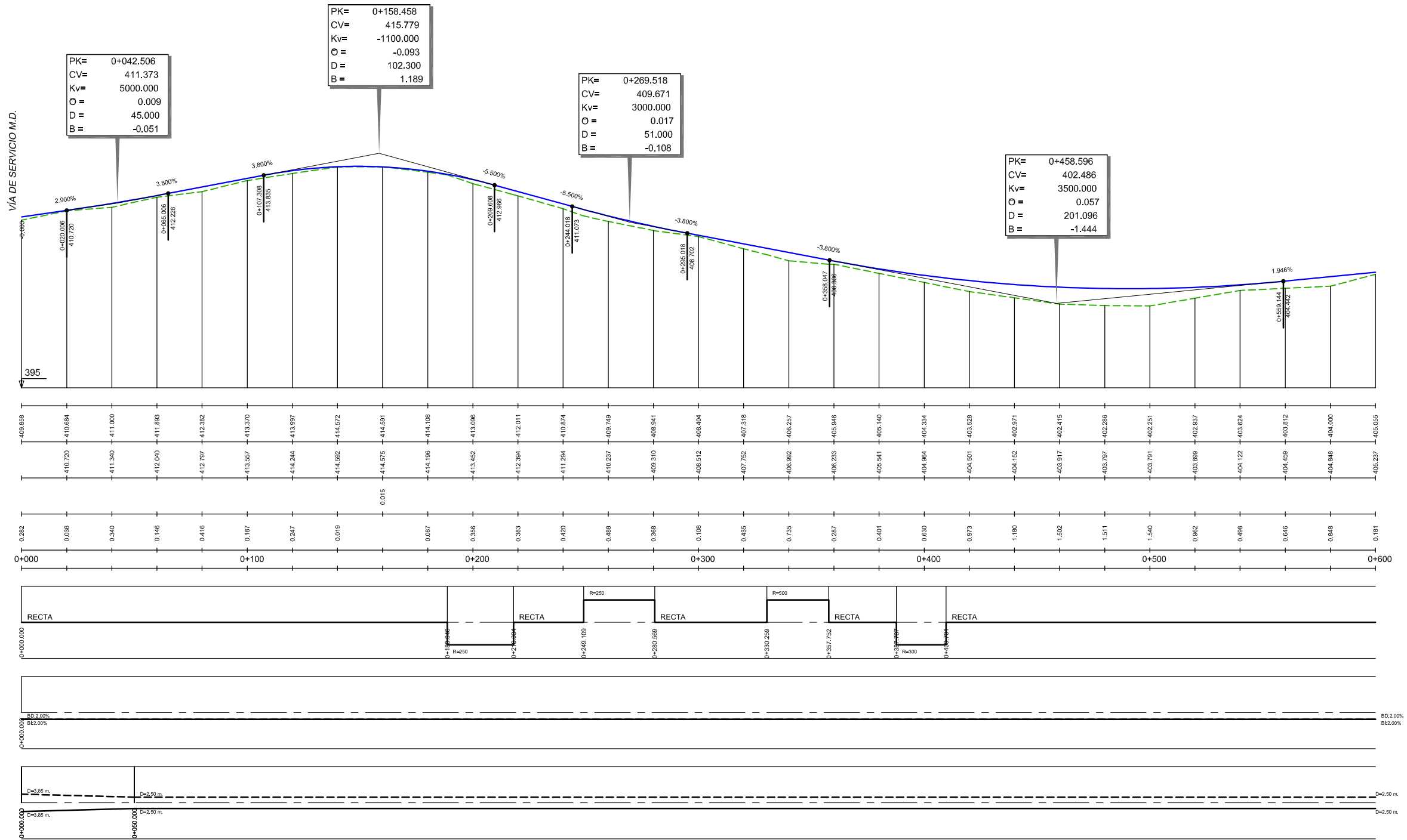
CLAVE:
T2/12-CC-3520

Nº. PLANO:
2.4.8.9

DESIGNACIÓN:
PERFILES LONGITUDINALES CAMINOS C.A. 0.5 M.D.

FECHA:
JUNIO 2018
HOJA 1 DE 1

C.A.: 0,6 - 1,3 M.D.



DIRECTORIO P:\111404\PC_VIE_MALPARTIDA\PLANOS\CONSTRUCCION\2.4.8_PERF_LONG_CAMINOS.DWG IMPRESO 09/10/2018



GOBIERNO DE ESPAÑA
MINISTERIO DE FOMENTO

SECRETARÍA DE ESTADO DE INFRAESTRUCTURAS, TRANSPORTE Y VIVIENDA
SECRETARÍA GENERAL DE INFRAESTRUCTURAS
DIRECCIÓN GENERAL DE CARRETERAS
DEMARCACIÓN DE CARRETERAS DEL ESTADO EN EXTREMADURA

CONSULTOR / ES:
acciona
Ingeniería

LOS I.C.C.P. AUTORES DEL PROYECTO:
JOSÉ CARLOS RUBIO MATILLA
JAVIER ENRIQUÉZ RODRÍGUEZ

EL I.C.C.P. DIRECTOR DEL PROYECTO:
FERNANDO PEDRAZO MAJARREZ

EXAMINADO EL INGENIERO JEFE DE LA DEMARCACIÓN:
JOSÉ MANUEL BLANCO SEGARRA

ESCALA:
EH: 1/1.000
EV: 1/200
EN ORIGINAL LINE A-1



TÍTULO DEL PROYECTO:
PROYECTO DE TRAZADO Y CONSTRUCCIÓN VARIANTE DE MALPARTIDA DE CÁCERES PROVINCIA DE CÁCERES "PRIMERA FASE CONSTRUCTIVA"

CLAVE:
T2/12-CC-3520

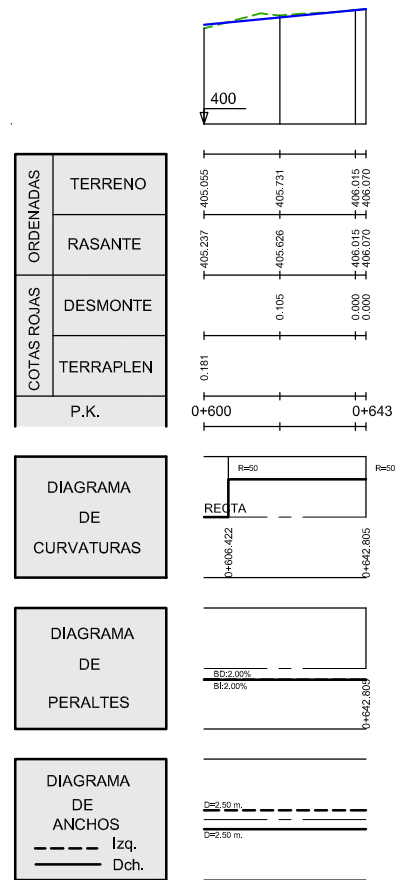
Nº. PLANO:
2.4.8.10

DESIGNACIÓN:
PERFILES LONGITUDINALES CAMINOS C.A. 0.6-1.3 M.D.

FECHA:
JUNIO 2018
HOJA 1 DE 2

C.A.: 0,6 - 1,3 M.D.

DIRECTORIO P:\1111404\PC_VIE_MALPARTIDA\PLANOS\CONSTRUCCION -2.4.8_PERF_LONG_CAMINOS.DWG FICHERO REVISION 09/10/2018 IMPRESO 09/10/2018



GOBIERNO DE ESPAÑA
MINISTERIO DE FOMENTO

SECRETARÍA DE ESTADO DE INFRAESTRUCTURAS, TRANSPORTE Y VIVIENDA
SECRETARÍA GENERAL DE INFRAESTRUCTURAS
DIRECCIÓN GENERAL DE CARRETERAS
DEMARCACIÓN DE CARRETERAS DEL ESTADO EN EXTREMADURA



CONSULTOR / ES:
LOS I.C.C.P. AUTORES DEL PROYECTO:
JOSÉ CARLOS RUBIO MATILLA JAVIER ENRIQUEZ RODRIGUEZ

EL I.C.C.P. DIRECTOR DEL PROYECTO:
FERNANDO PEDRAZO MAJARREZ

EXAMINADO EL INGENIERO JEFE DE LA DEMARCACIÓN:
JOSÉ MANUEL BLANCO SEGARRA

ESCALA:
EH: 1/1.000
EV: 1/200
EN ORIGINAL LINE A-1



TÍTULO DEL PROYECTO:
PROYECTO DE TRAZADO Y CONSTRUCCIÓN VARIANTE DE MALPARTIDA DE CÁCERES PROVINCIA DE CÁCERES "PRIMERA FASE CONSTRUCTIVA"

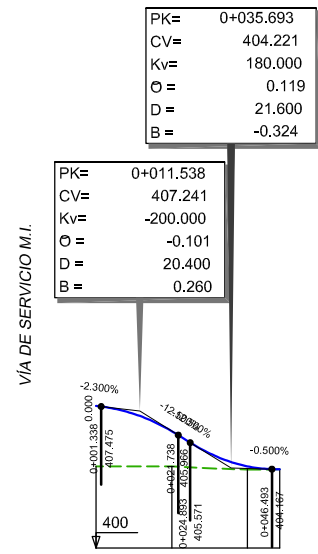
CLAVE:
T2/12-CC-3520

Nº. PLANO:
2.4.8.10

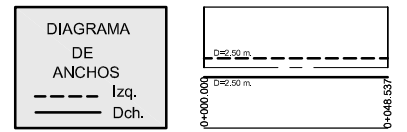
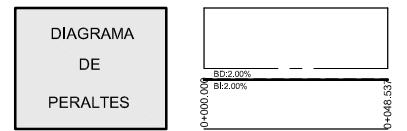
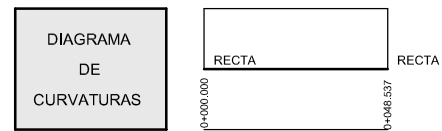
DESIGNACIÓN:
PERFILES LONGITUDINALES CAMINOS C.A. 0.6-1.3 M.D.

FECHA:
JUNIO 2018
HOJA 1 DE 2

C.A.: 1,2 M.I.



ORDENADAS	TERRENO	404.315	404.319	404.141	404.158
	RASANTE	407.596	406.175	404.317	404.157
COTAS ROJAS	DESMONTE				0.000
	TERRAPLEN	3.191	1.866	0.176	
P.K.		0+000		0+049	



DIRECTORIO P:\1111404_KC_VIE_MALPARTIDA\PLANOS_Y_CONSTRUCCION -2.4.8_PERF_LONG_CAMINOS.DWG IMPRESO 09/10/2018



MINISTERIO DE FOMENTO

SECRETARÍA DE ESTADO DE INFRAESTRUCTURAS, TRANSPORTE Y VIVIENDA
 SECRETARÍA GENERAL DE INFRAESTRUCTURAS
 DIRECCIÓN GENERAL DE CARRETERAS
 DEMARCACIÓN DE CARRETERAS DEL ESTADO EN EXTREMADURA



CONSULTOR / ES:
 LOS I.C.C.P. AUTORES DEL PROYECTO:
 JOSÉ CARLOS RUBIO MATILLA JAVIER ENRIQUÉZ RODRÍGUEZ

EL I.C.C.P. DIRECTOR DEL PROYECTO:
 FERNANDO PEDRAZO MAJARRÉZ

EXAMINADO EL INGENIERO JEFE DE LA DEMARCACIÓN:
 JOSÉ MANUEL BLANCO SEGARRA

ESCALA:
 EH: 1/1.000
 EV: 1/200
 EN ORIGINAL LINE A-1



TÍTULO DEL PROYECTO:
 PROYECTO DE TRAZADO Y CONSTRUCCIÓN VARIANTE DE MALPARTIDA DE CÁCERES PROVINCIA DE CÁCERES "PRIMERA FASE CONSTRUCTIVA"

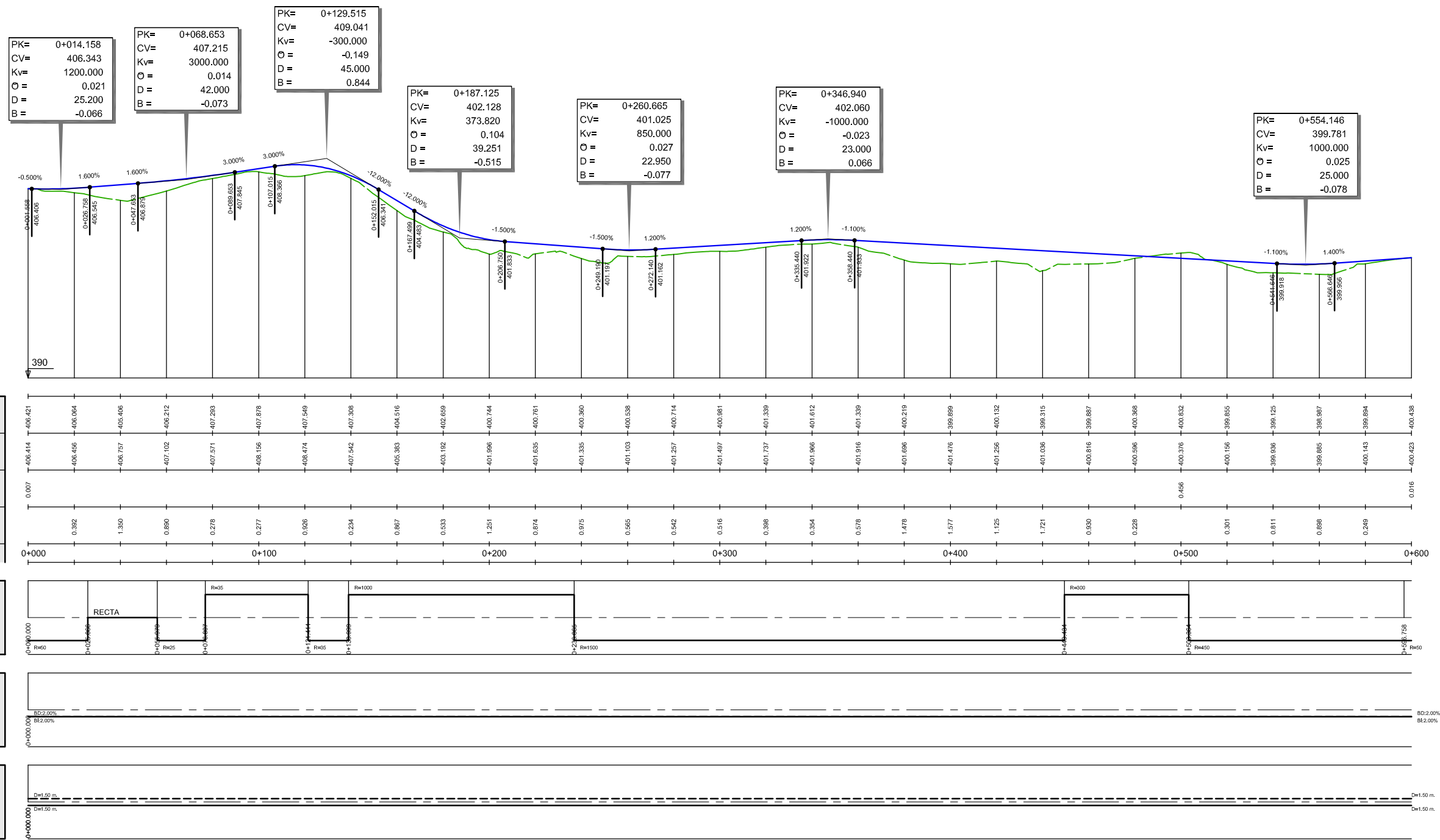
CLAVE:
 T2/12-CC-3520

Nº. PLANO:
 2.4.8.11

DESIGNACIÓN:
 PERFILES LONGITUDINALES CAMINOS C.A. 1.2 M.I.

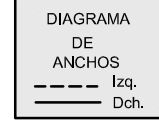
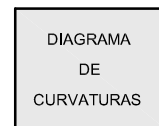
FECHA:
 JUNIO 2018
 HOJA 1 de 1

Rep. Cam. Natural Cáceres - Badajoz 2



DIRECTORIO P:\1114001\PC_VIE_MALPARTIDA\PLANOS\CONSTRUCCION -2.4.8_PERF_LONG_CAMINOS.DWG IMPRESO 09/10/2018 REVISION 09/10/2018 FICHERO

ORDENADAS	TERRENO
	RASANTE
COTAS ROJAS	DESMONTE
	TERRAPLEN
	P.K.



GOBIERNO DE ESPAÑA
MINISTERIO DE FOMENTO

SECRETARÍA DE ESTADO DE INFRAESTRUCTURAS, TRANSPORTE Y VIVIENDA
SECRETARÍA GENERAL DE INFRAESTRUCTURAS
DIRECCIÓN GENERAL DE CARRETERAS
DEMARCACIÓN DE CARRETERAS DEL ESTADO EN EXTREMADURA

CONSULTOR / ES:
acciona
Ingeniería

LOS I.C.C.P. AUTORES DEL PROYECTO:
JOSÉ CARLOS RUBIO MATILLA
JAVIER ENRIQUÉZ RODRÍGUEZ

EL I.C.C.P. DIRECTOR DEL PROYECTO:
FERNANDO PÉDRAZO MAJARRÉZ

EXAMINADO EL INGENIERO JEFE DE LA DEMARCACIÓN:
JOSÉ MANUEL BLANCO SEGARRA

ESCALA:
EH: 1/1.000
EV: 1/200
EN ORIGINAL LINE A-1



TÍTULO DEL PROYECTO:
PROYECTO DE TRAZADO Y CONSTRUCCIÓN VARIANTE DE MALPARTIDA DE CÁCERES PROVINCIA DE CÁCERES "PRIMERA FASE CONSTRUCTIVA"

CLAVE:
T2/12-CC-3520

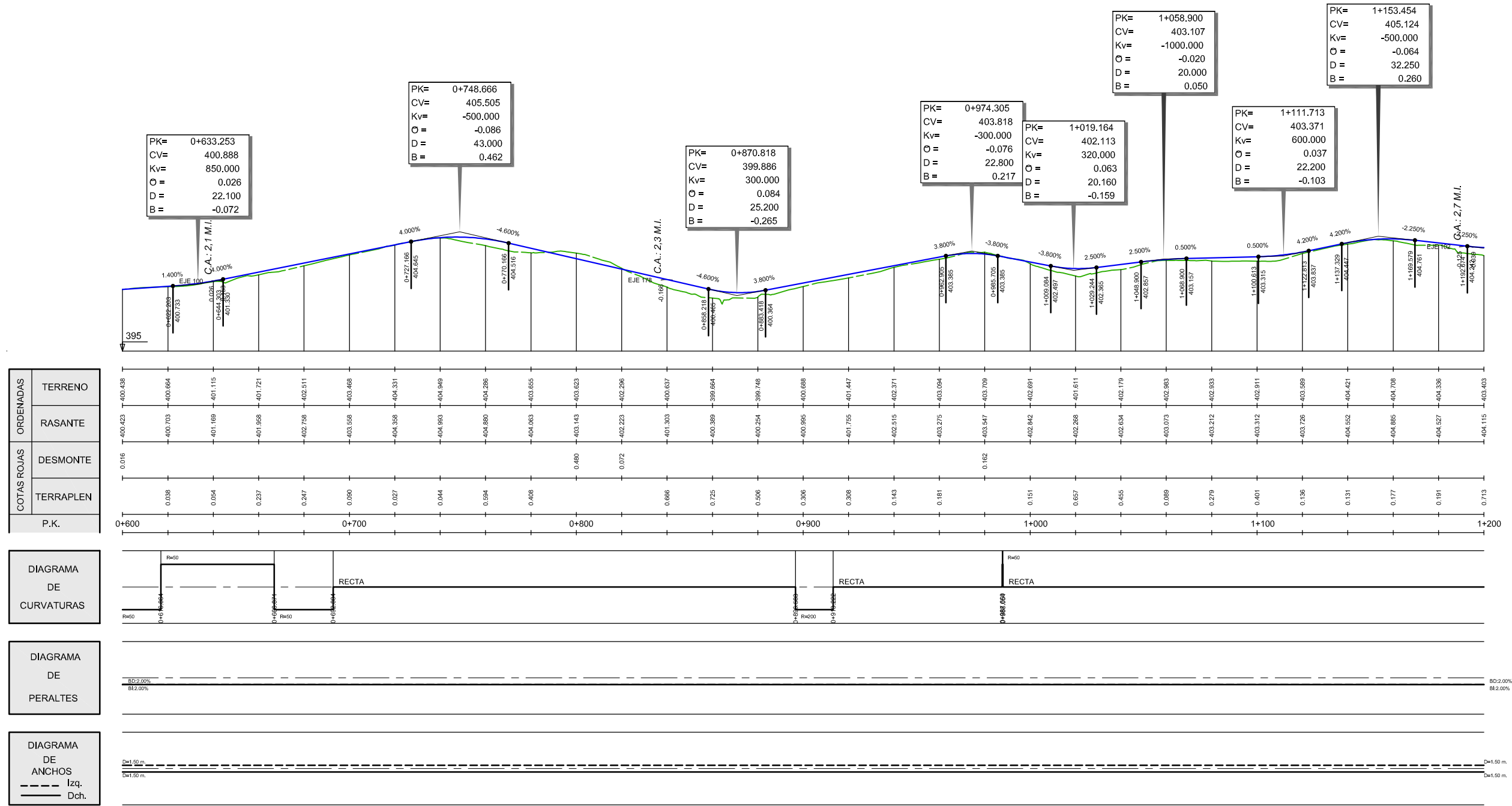
Nº. PLANO:
2.4.8.12

DESIGNACIÓN:
PERFILES LONGITUDINALES CAMINOS REP. CAMINO NATURAL CÁCERES-BADAJOZ

FECHA:
JUNIO 2018
HOJA 1 DE 3

Rep. Cam. Natural Cáceres - Badajoz 2

DIRECTORIO P:\1114004_PC_VIE_MALPARTIDA\PLANOS\CONSTRUCCION -2.4.8_PERF_LONG_CAMINOS.DWG IMPRESO 09/10/2018 REVISION 09/10/2018



GOBIERNO DE ESPAÑA
MINISTERIO DE FOMENTO

SECRETARÍA DE ESTADO DE INFRAESTRUCTURAS, TRANSPORTE Y VIVIENDA
SECRETARÍA GENERAL DE INFRAESTRUCTURAS
DIRECCIÓN GENERAL DE CARRETERAS
DEMARCACIÓN DE CARRETERAS DEL ESTADO EN EXTREMADURA

CONSULTOR / ES:
acciona
Ingeniería

LOS I.C.C.P. AUTORES DEL PROYECTO:
JOSÉ CARLOS RUBIO MATILLA
JAVIER ENRIQUÉZ RODRÍGUEZ

EL I.C.C.P. DIRECTOR DEL PROYECTO:
FERNANDO PEDRAZO MAJARREZ

EXAMINADO EL INGENIERO JEFE DE LA DEMARCACIÓN:
JOSÉ MANUEL BLANCO SEGARRA

ESCALA:
EH: 1/1.000
EV: 1/200
EN ORIGINAL LINE A-1



TÍTULO DEL PROYECTO:
PROYECTO DE TRAZADO Y CONSTRUCCIÓN VARIANTE DE MALPARTIDA DE CÁCERES PROVINCIA DE CÁCERES "PRIMERA FASE CONSTRUCTIVA"

CLAVE:
T2/12-CC-3520

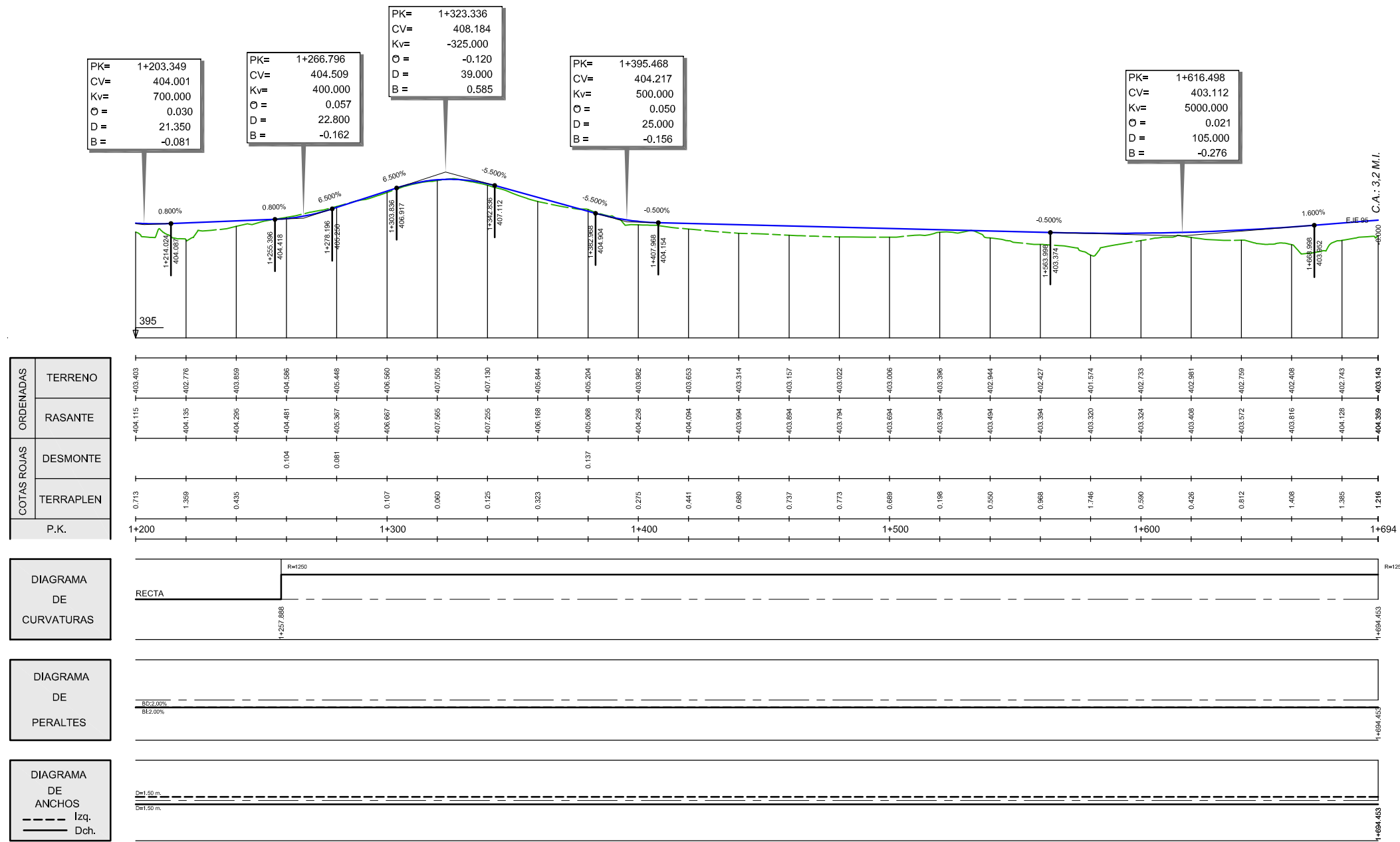
Nº. PLANO:
2.4.8.12

DESIGNACIÓN:
PERFILES LONGITUDINALES CAMINOS REP. CAMINO NATURAL CÁCERES-BADAJOZ

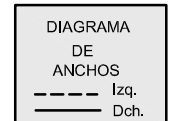
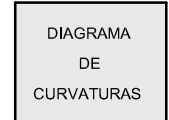
FECHA:
JUNIO 2018
HOJA 2 DE 3

Rep. Cam. Natural Cáceres - Badajoz 2

DIRECTORIO P:\1111404\PC_VIE_MALPARTIDA\PLANOS\CONSTRUCCION _2.4.8_PERF_LONG_CAMINOS.DWG IMPRESO 09/10/2018 REVISION 09/10/2018 FICHERO



ORDENADAS	TERRENO
ORDENADAS	RASANTE
COTAS ROJAS	DESMONTE
COTAS ROJAS	TERRAPLEN
P.K.	



PK= 1+203.349 CV= 404.001 Kv= 700.000 O = 0.030 D = 21.350 B = -0.081	PK= 1+266.796 CV= 404.509 Kv= 400.000 O = 0.057 D = 22.800 B = -0.162	PK= 1+323.336 CV= 408.184 Kv= -325.000 O = -0.120 D = 39.000 B = 0.585	PK= 1+395.468 CV= 404.217 Kv= 500.000 O = 0.050 D = 25.000 B = -0.156	PK= 1+616.498 CV= 403.112 Kv= 5000.000 O = 0.021 D = 105.000 B = -0.276
--	--	---	--	--



GOBIERNO DE ESPAÑA
MINISTERIO DE FOMENTO

SECRETARÍA DE ESTADO DE INFRAESTRUCTURAS, TRANSPORTE Y VIVIENDA
SECRETARÍA GENERAL DE INFRAESTRUCTURAS
DIRECCIÓN GENERAL DE CARRETERAS
DEMARCACIÓN DE CARRETERAS DEL ESTADO EN EXTREMADURA

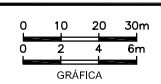
CONSULTOR / ES:
acciona
Ingeniería

LOS I.C.C.P. AUTORES DEL PROYECTO:
JOSÉ CARLOS RUBIO MATILLA
JAVIER ENRIQUÉZ RODRÍGUEZ

EL I.C.C.P. DIRECTOR DEL PROYECTO:
FERNANDO PEDRAZO MAJARREZ

EXAMINADO EL INGENIERO JEFE DE LA DEMARCACIÓN:
JOSÉ MANUEL BLANCO SEGARRA

ESCALA:
EH: 1/1.000
EV: 1/200
EN ORIGINAL LINE A-1



TÍTULO DEL PROYECTO:
PROYECTO DE TRAZADO Y CONSTRUCCIÓN VARIANTE DE MALPARTIDA DE CÁCERES PROVINCIA DE CÁCERES "PRIMERA FASE CONSTRUCTIVA"

CLAVE:
T2/12-CC-3520

Nº. PLANO:
2.4.8.12

DESIGNACIÓN:
PERFILES LONGITUDINALES CAMINOS REP. CAMINO NATURAL CÁCERES-BADAJOZ

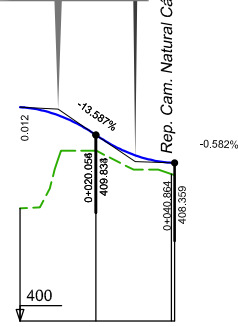
FECHA:
JUNIO 2018
HOJA 3 DE 3

C.A.: 1,6 M.I.

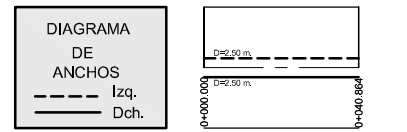
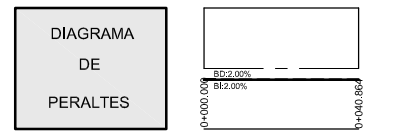
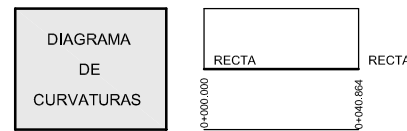
PK= 0+030.460
 CV= 408.420
 Kv= 160.000
 O = 0.129
 D = 20.808
 B = -0.338

PK= 0+010.027
 CV= 411.196
 Kv= -160.000
 O = -0.125
 D = 20.055
 B = 0.314

VIA DE SERVICIO M.I.



COTAS ROJAS	ORDENADAS	
	TERRENO	406.000
RASANTE	409.841	408.359
DESMONTE		
TERRAPLEN	5.302	0.841
P.K.	0+000	0+041



DIRECTORIO P:\11114001_KC_VIE_MALPARTIDA\PLANOS\CONSTRUCCION -2.4.8_PERF_LONG_CAMINOS.DWG FICHERO REVISION IMPRESO 09/10/2018 09/10/2018



MINISTERIO DE FOMENTO

SECRETARÍA DE ESTADO DE INFRAESTRUCTURAS, TRANSPORTE Y VIVIENDA
 SECRETARÍA GENERAL DE INFRAESTRUCTURAS
 DIRECCIÓN GENERAL DE CARRETERAS
 DEMARCACIÓN DE CARRETERAS DEL ESTADO EN EXTREMADURA

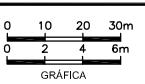


CONSULTOR / ES:
 LOS I.C.C.P. AUTORES DEL PROYECTO:
 JOSÉ CARLOS RUBIO MATILLA JAVIER ENRIQUEZ RODRIGUEZ

EL I.C.C.P. DIRECTOR DEL PROYECTO:
 FERNANDO PEDRAZO MAJARREZ

EXAMINADO EL INGENIERO JEFE DE LA DEMARCACIÓN:
 JOSÉ MANUEL BLANCO SEGARRA

ESCALA:
 EH:1/1.000
 EV:1/200
 EN ORIGINAL LINE A-1



TÍTULO DEL PROYECTO:
 PROYECTO DE TRAZADO Y CONSTRUCCIÓN VARIANTE DE MALPARTIDA DE CÁCERES PROVINCIA DE CÁCERES "PRIMERA FASE CONSTRUCTIVA"

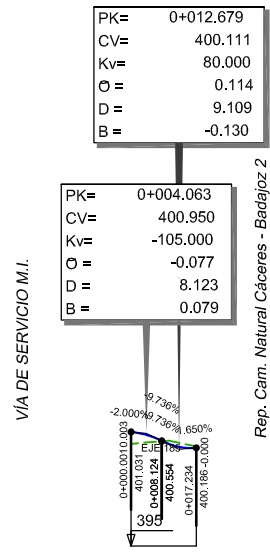
CLAVE:
 T2/12-CC-3520

Nº. PLANO:
 2.4.8.13

DESIGNACIÓN:
 PERFILES LONGITUDINALES CAMINOS C.A. 1.6 M.I.

FECHA:
 JUNIO 2018
 HOJA 3 DE 3

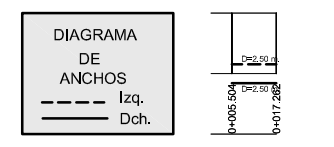
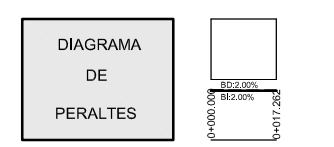
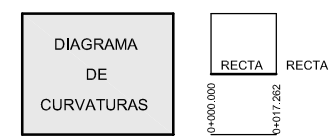
C.A.: 2,0 M.I.



Rep. Cam. Natural Cáceres - Badajoz 2

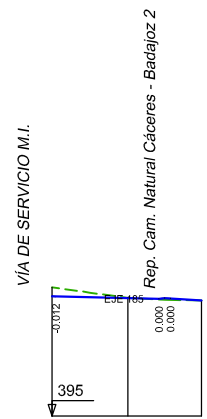
VÍA DE SERVICIO M.I.

ORDENADAS	TERRENO	400.404	400.265
	RASANTE	401.031	400.186
COTAS ROJAS	DESMONTE		0.079
	TERRAPLEN	0.827	
P.K.		0+000	0+017

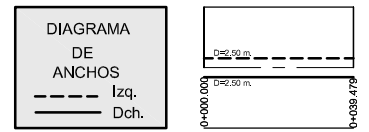
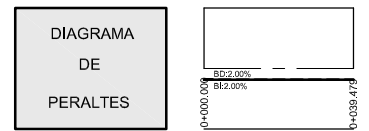
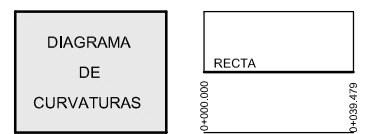


DIRECTORIO P:\11114004_KC_VIE_MALPARTIDA\PLANOS\CONSTRUCCION -2.4.8_PERF_LONG_CAMINOS.DWG IMPRESO 09/10/2018

C.A.: 2,1 M.I.



COTAS ROJAS	ORDENADAS	TERRENO		
		0+000	0+039	0+039
		401.802	401.240	401.109
		401.324	401.229	401.109
		0.478	0.011	0.000
				0.000
P.K.		0+000	0+039	



DIRECTORIO
P:\1111404_KC_VIE_MALPARTIDA\PLANOS_Y_CONSTRUCCION
FICHERO
-2.4.8_PERF_LONG_CAMINOS.DWG
REVISION
09/10/2018
IMPRESO
09/10/2018



MINISTERIO DE FOMENTO

SECRETARÍA DE ESTADO DE INFRAESTRUCTURAS, TRANSPORTE Y VIVIENDA
SECRETARÍA GENERAL DE INFRAESTRUCTURAS
DIRECCIÓN GENERAL DE CARRETERAS
DEMARCACIÓN DE CARRETERAS DEL ESTADO EN EXTREMADURA



CONSULTOR / ES:
LOS I.C.C.P. AUTORES DEL PROYECTO:
JOSÉ CARLOS RUBIO MATILLA
JAVIER ENRIQUEZ RODRIGUEZ

EL I.C.C.P. DIRECTOR DEL PROYECTO:
FERNANDO PEDRAZO MAJARREZ

EXAMINADO EL INGENIERO JEFE DE LA DEMARCACIÓN:
JOSÉ MANUEL BLANCO SEGARRA

ESCALA:
EH: 1/1.000
EV: 1/200
EN ORIGINAL LINE A-1



TÍTULO DEL PROYECTO:
PROYECTO DE TRAZADO Y CONSTRUCCIÓN VARIANTE DE MALPARTIDA DE CÁCERES PROVINCIA DE CÁCERES "PRIMERA FASE CONSTRUCTIVA"

CLAVE:
T2/12-CC-3520

Nº. PLANO:
2.4.8.15

DESIGNACIÓN:
PERFILES LONGITUDINALES CAMINOS C.A. 2.1 M.I.

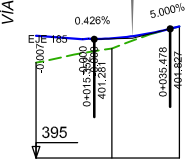
FECHA:
JUNIO 2018
HOJA 1 DE 1

C.A.: 2,3 M.I.

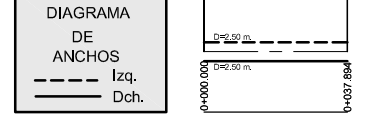
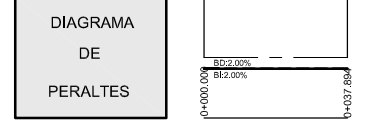
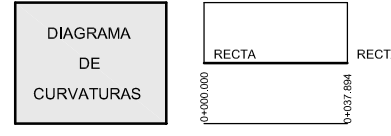
Rep. Cam. Natural Cáceres - Badajoz 2

PK =	0+025.415
CV =	401.324
Kv =	440.000
C =	0.046
D =	20.126
B =	-0.115

VÍA DE SERVICIO M.I.



	ORDENADAS	TERRENO
	400.033	
	400.787	
	401.948	
	RASANTE	
	401.460	
	401.325	
	401.948	
	DESMONTE	
	0.000	
	TERRAPLEN	
	1.427	
	0.508	
	P.K.	
	0+000	
	0+038	




DIRECTORIO
P:\1111404\PC_VIE_MALPARTIDA\PLANOS\CONSTRUCCION
-2.4.8_PERF_LONG_CAMINOS.DWG
FICHERO
REVISION
09/10/2018
IMPRESO
09/10/2018

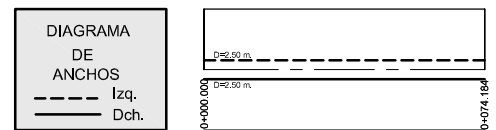
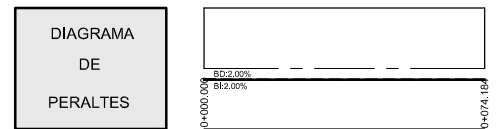
C.A.: 2,5 M.D.

ENLACE MALPARTIDA ESTE - GLORIETA V.S. M.D. (2)

PK=	0+014.920	PK=	0+060.016
CV=	401.702	CV=	399.898
Kv=	-1200.000	Kv=	800.000
Q =	-0.020	Q =	0.030
D =	24.000	D =	24.000
B =	0.060	B =	-0.090



	ORDENADAS	TERRENO
	400.117	
	400.020	
	399.898	
	398.481	
	398.756	
	RASANTE	
	402.000	
	401.478	
	400.698	
	399.988	
	399.756	
	DESMONTE	
	0.000	
	TERRAPLEN	
	1.883	
	1.456	
	1.190	
	1.507	
	P.K.	
	0+000	
	0+074	



DIRECTORIO P:\111404\PC_VIE_MALPARTIDA\PLANOS\CONSTRUCCION -2.4.8_PERF_LONG_CAMINOS.DWG FICHERO REVISION IMPRESO 09/10/2018 09/10/2018



GOBIERNO DE ESPAÑA
MINISTERIO DE FOMENTO

SECRETARÍA DE ESTADO DE INFRAESTRUCTURAS, TRANSPORTE Y VIVIENDA
SECRETARÍA GENERAL DE INFRAESTRUCTURAS
DIRECCIÓN GENERAL DE CARRETERAS
DEMARCACIÓN DE CARRETERAS DEL ESTADO EN EXTREMADURA



CONSULTOR / ES:
LOS I.C.C.P. AUTORES DEL PROYECTO:
JOSÉ CARLOS RUBIO MATILLA JAVIER ENRIQUEZ RODRIGUEZ

EL I.C.C.P. DIRECTOR DEL PROYECTO:
FERNANDO PEDRAZO MAJARREZ

EXAMINADO EL INGENIERO JEFE DE LA DEMARCACIÓN:
JOSÉ MANUEL BLANCO SEGARRA

ESCALA:
EH: 1/1.000
EV: 1/200
EN ORIGINAL LINE A-1



TÍTULO DEL PROYECTO:
PROYECTO DE TRAZADO Y CONSTRUCCIÓN VARIANTE DE MALPARTIDA DE CÁCERES PROVINCIA DE CÁCERES "PRIMERA FASE CONSTRUCTIVA"

CLAVE:
T2/12-CC-3520

Nº. PLANO:
2.4.8.17

DESIGNACIÓN:
PERFILES LONGITUDINALES CAMINOS C.A. 2.5 M.D.

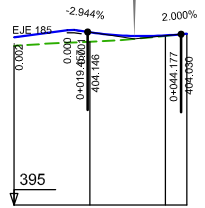
FECHA:
JUNIO 2018
HOJA 1 DE 1

C.A.: 2,7 M.I.

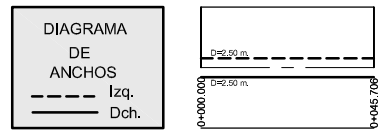
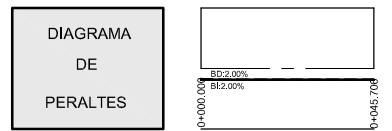
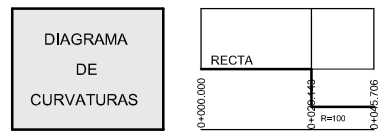
Rep. Cam. Natural Cáceres - Badajoz 2

PK= 0+031.817
 CV= 403.783
 Kv= 500.000
 O = 0,049
 D = 24.720
 B = -0.153

VIA DE SERVICIO M.I.



COTAS ROJAS	ORDENADAS	
	TERRENO	RASANTE
DESMONTE	403.412	403.622
TERRAPLEN	404.131	403.964
P.K.	0+000	0+046



DIRECTORIO
 P:\1111404\PC_VIE_MALPARTIDA\PLANOS\CONSTRUCCION
 FICHERO
 -2.4.8_PERF_LONG_CAMINOS.DWG
 REVISION
 09/10/2018
 IMPRESO
 09/10/2018



MINISTERIO DE FOMENTO

SECRETARÍA DE ESTADO DE INFRAESTRUCTURAS, TRANSPORTE Y VIVIENDA
 SECRETARÍA GENERAL DE INFRAESTRUCTURAS
 DIRECCIÓN GENERAL DE CARRETERAS
 DEMARCACIÓN DE CARRETERAS DEL ESTADO EN EXTREMADURA



CONSULTOR / ES:
 LOS I.C.C.P. AUTORES DEL PROYECTO:
 JOSÉ CARLOS RUBIO MATILLA
 JAVIER ENRIQUEZ RODRIGUEZ

EL I.C.C.P. DIRECTOR DEL PROYECTO:
 FERNANDO PEDRAZO MAJARREZ

EXAMINADO EL INGENIERO JEFE DE LA DEMARCACIÓN:
 JOSÉ MANUEL BLANCO SEGARRA

ESCALA:
 EH:1/1.000
 EV:1/200
 EN ORIGINAL LINE A-1



TÍTULO DEL PROYECTO:
 PROYECTO DE TRAZADO Y CONSTRUCCIÓN VARIANTE DE MALPARTIDA DE CÁCERES PROVINCIA DE CÁCERES "PRIMERA FASE CONSTRUCTIVA"

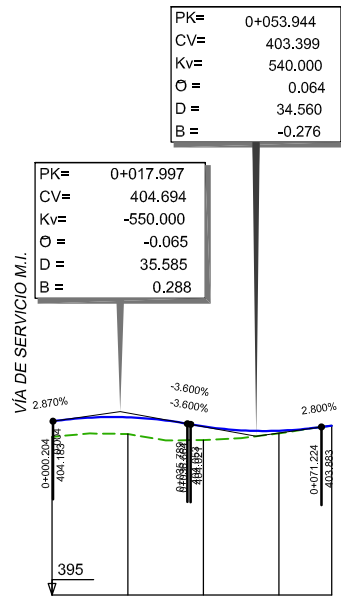
CLAVE:
 T2/12-CC-3520

Nº. PLANO:
 2.4.8.18

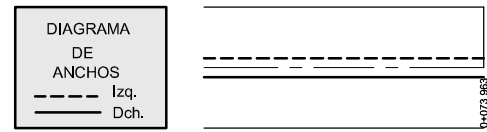
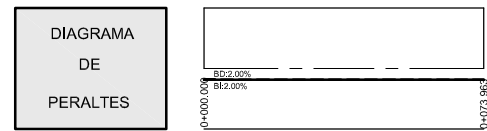
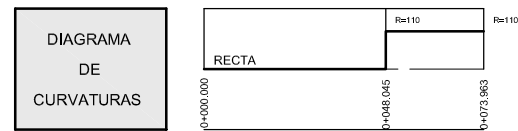
DESIGNACIÓN:
 PERFILES LONGITUDINALES CAMINOS C.A. 2.7 M.1.

FECHA:
 JUNIO 2018
 HOJA 1 DE 1

C.A.: 3,2 M.I.



COTAS ROJAS	ORDENADAS				
	TERRENO	RASANTE	DESMONTE	TERRAPLEN	P.K.
	403.962	403.915	403.197	403.543	0+000
	404.177	404.395	403.912	403.686	0+080
			0.715	0.143	0+143
				0.000	0+074



DIRECTORIO P:\1111404\PC_VIE_MALPARTIDA\PLANOS\CONSTRUCCION _2.4.8_PERF_LONG_CAMINOS.DWG FICHERO REVISION IMPRESO 09/10/2018 09/10/2018



MINISTERIO DE FOMENTO

SECRETARÍA DE ESTADO DE INFRAESTRUCTURAS, TRANSPORTE Y VIVIENDA
 SECRETARÍA GENERAL DE INFRAESTRUCTURAS
 DIRECCIÓN GENERAL DE CARRETERAS
 DEMARCACIÓN DE CARRETERAS DEL ESTADO EN EXTREMADURA



CONSULTOR / ES:
 LOS I.C.C.P. AUTORES DEL PROYECTO:
 JOSÉ CARLOS RUBIO MATILLA JAVIER ENRIQUEZ RODRIGUEZ

EL I.C.C.P. DIRECTOR DEL PROYECTO:
 FERNANDO PEDRAZO MAJARREZ

EXAMINADO EL INGENIERO JEFE DE LA DEMARCACIÓN:
 JOSÉ MANUEL BLANCO SEGARRA

ESCALA:
 EH: 1/1.000
 EV: 1/200
 EN ORIGINAL LINE A-1



TÍTULO DEL PROYECTO:
 PROYECTO DE TRAZADO Y CONSTRUCCIÓN VARIANTE DE MALPARTIDA DE CÁCERES PROVINCIA DE CÁCERES "PRIMERA FASE CONSTRUCTIVA"

CLAVE:
 T2/12-CC-3520

Nº. PLANO:
 2.4.8.19

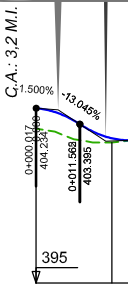
DESIGNACIÓN:
 PERFILES LONGITUDINALES CAMINOS C.A. 3.2 M.I.

FECHA:
 JUNIO 2018
 HOJA 1 DE 1

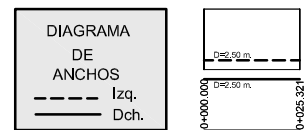
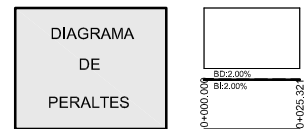
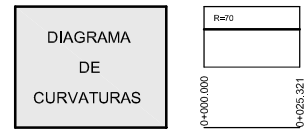
C.A.: 3,1 M.I.

PK= 0+018.443
 CV= 402.497
 Kv= 100.000
 O = 0.137
 D = 13.756
 B = -0.237

PK= 0+005.790
 CV= 404.148
 Kv= -100.000
 O = -0.115
 D = 11.545
 B = 0.167



ORDENADAS	TERRENO	RASANTE
COTAS ROJAS	DESMONTE	TERRAPLEN
P.K.	0+000	0+025



DIRECTORIO P:\11114004_KC_VIE_MALPARTIDA\PLANOS_Y_CONSTRUCCION -2.4.8_PERF_LONG_CAMINOS.DWG IMPRESO 09/10/2018



MINISTERIO DE FOMENTO

SECRETARÍA DE ESTADO DE INFRAESTRUCTURAS, TRANSPORTE Y VIVIENDA
 SECRETARÍA GENERAL DE INFRAESTRUCTURAS
 DIRECCIÓN GENERAL DE CARRETERAS
 DEMARCACIÓN DE CARRETERAS DEL ESTADO EN EXTREMADURA



CONSULTOR / ES:
 LOS I.C.C.P. AUTORES DEL PROYECTO:
 JOSÉ CARLOS RUBIO MATILLA JAVIER ENRIQUÉZ RODRÍGUEZ

EL I.C.C.P. DIRECTOR DEL PROYECTO:
 FERNANDO PEDRAZO MAJARRÉZ

EXAMINADO EL INGENIERO JEFE DE LA DEMARCACIÓN:
 JOSÉ MANUEL BLANCO SEGARRA

ESCALA:
 EH: 1/1.000
 EV: 1/200
 EN ORIGINAL LINE A-1



TÍTULO DEL PROYECTO:
 PROYECTO DE TRAZADO Y CONSTRUCCIÓN VARIANTE DE MALPARTIDA DE CÁCERES PROVINCIA DE CÁCERES "PRIMERA FASE CONSTRUCTIVA"

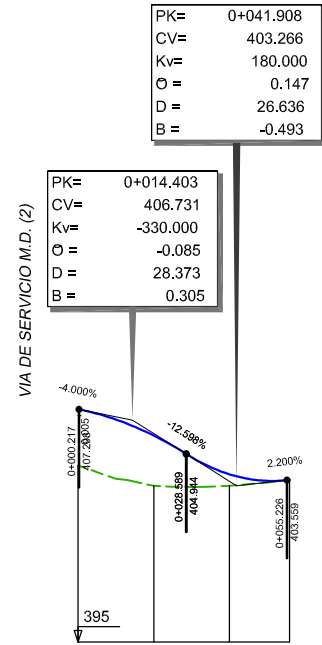
CLAVE: T2/12-CC-3520

Nº. PLANO: 2.4.8.20

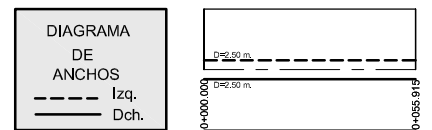
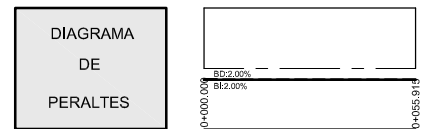
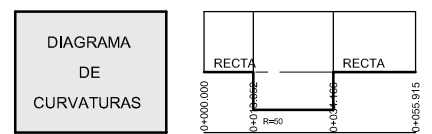
DESIGNACIÓN:
 PERFILES LONGITUDINALES CAMINOS C.A. 3.1 M.I.

FECHA:
 JUNIO 2018
 HOJA 1 DE 1

C.A.: 3,2 M.D.



COTAS ROJAS	ORDENADAS			
	TERRENO	RASANTE	DESMONTE	TERRAPLEN
P.K.	0+000	0+056		
	407.307	403.868	2.886	0.000
	405.914	403.256	2.665	0.612
	404.321	403.574		



DIRECTORIO P:\1111404\PC_VIE_MALPARTIDA\PLANOS\CONSTRUCCION -2.4.8_PERF_LONG_CAMINOS.DWG FICHERO REVISION IMPRESO 09/10/2018 09/10/2018



MINISTERIO DE FOMENTO

SECRETARÍA DE ESTADO DE INFRAESTRUCTURAS, TRANSPORTE Y VIVIENDA
 SECRETARÍA GENERAL DE INFRAESTRUCTURAS
 DIRECCIÓN GENERAL DE CARRETERAS
 DEMARCACIÓN DE CARRETERAS DEL ESTADO EN EXTREMADURA



CONSULTOR / ES:
 LOS I.C.C.P. AUTORES DEL PROYECTO:
 JOSÉ CARLOS RUBIO MATILLA JAVIER ENRIQUEZ RODRIGUEZ

EL I.C.C.P. DIRECTOR DEL PROYECTO:
 FERNANDO PEDRAZO MAJARREZ

EXAMINADO EL INGENIERO JEFE DE LA DEMARCACIÓN:
 JOSÉ MANUEL BLANCO SEGARRA

ESCALA:
 EH: 1/1.000
 EV: 1/200
 EN ORIGINAL LINE A-1



TÍTULO DEL PROYECTO:
 PROYECTO DE TRAZADO Y CONSTRUCCIÓN VARIANTE DE MALPARTIDA DE CÁCERES PROVINCIA DE CÁCERES "PRIMERA FASE CONSTRUCTIVA"

CLAVE:
 T2/12-CC-3520

Nº. PLANO:
 2.4.8.21

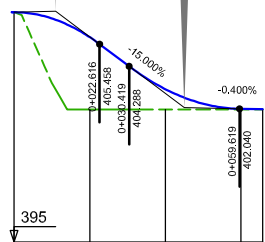
DESIGNACIÓN:
 PERFILES LONGITUDINALES CAMINOS C.A. 3.2 M.D.

FECHA:
 JUNIO 2018
 HOJA 1 DE 1

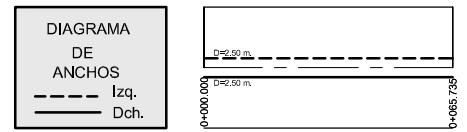
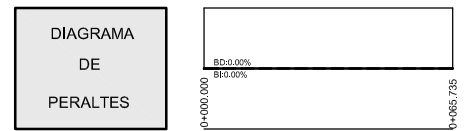
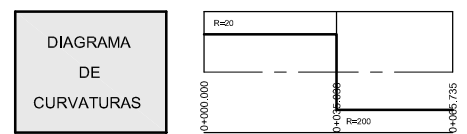
C.A.: 3,5 M.I.

PK= 0+010.991
 CV= 407.202
 Kv= -150.000
 O = -0.154
 D = 23.250
 B = 0.450

PK= 0+045.019
 CV= 402.098
 Kv= 200.000
 O = 0.145
 D = 29.200
 B = -0.533



COTAS ROJAS	ORDENADAS	
	TERRENO	407.147
RASANTE	405.628	403.080
DESMONTE	0.002	0.000
TERRAPLEN	3.826	1.088
P.K.	0+000	0+066



DIRECTORIO P:\1111404\PC_VIE_MALPARTIDA\PLANOS\CONSTRUCCION -2.4.8_PERF_LONG_CAMINOS.DWG IMPRESO 09/10/2018



MINISTERIO DE FOMENTO

SECRETARÍA DE ESTADO DE INFRAESTRUCTURAS, TRANSPORTE Y VIVIENDA
 SECRETARÍA GENERAL DE INFRAESTRUCTURAS
 DIRECCIÓN GENERAL DE CARRETERAS
 DEMARCACIÓN DE CARRETERAS DEL ESTADO EN EXTREMADURA



CONSULTOR / ES:
 LOS I.C.C.P. AUTORES DEL PROYECTO:
 JOSÉ CARLOS RUBIO MATILLA JAVIER ENRIQUEZ RODRIGUEZ

EL I.C.C.P. DIRECTOR DEL PROYECTO:
 FERNANDO PEDRAZO MAJARREZ

EXAMINADO EL INGENIERO JEFE DE LA DEMARCACIÓN:
 JOSÉ MANUEL BLANCO SEGARRA

ESCALA:
 EH: 1/1.000
 EV: 1/200
 EN ORIGINAL LINE A-1



TÍTULO DEL PROYECTO:
 PROYECTO DE TRAZADO Y CONSTRUCCIÓN VARIANTE DE MALPARTIDA DE CÁCERES PROVINCIA DE CÁCERES "PRIMERA FASE CONSTRUCTIVA"

CLAVE:
 T2/12-CC-3520

Nº. PLANO:
 2.4.8.22

DESIGNACIÓN:
 PERFILES LONGITUDINALES CAMINOS C.A. 3.5 M.I.

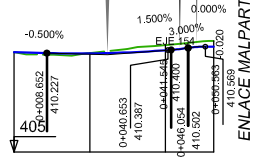
FECHA:
 JUNIO 2018
 HOJA 1 DE 1

C.A.: 3,7 M.I.

PK= 0+048.308
 CV= 410.569
 Kv= -150.300
 O = -0.030
 D = 4.509
 B = 0.017

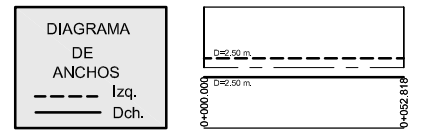
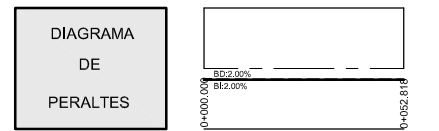
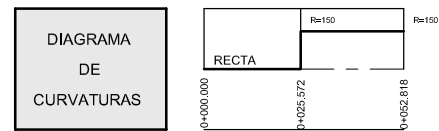
PK= 0+043.799
 CV= 410.434
 Kv= 300.592
 O = 0.015
 D = 4.509
 B = -0.008

PK= 0+024.653
 CV= 410.147
 Kv= 1600.000
 O = 0.020
 D = 32.001
 B = -0.080



ENLACE MALPARTIDA ESTE - GLORIETA SUR

COTAS ROJAS	ORDENADAS				
	TERRENO	410.227	410.234	410.210	410.377
RASANTE	410.227	410.210	410.210	410.377	410.569
DESMONTE	0.000	0.024	0.274	0.304	
TERRAPLEN					
P.K.	0+000				0+053



DIRECTORIO P:\1111404\PC_VIE_MALPARTIDA\PLANOS\CONSTRUCCION -2.4.8_PERF_LONG_CAMINOS.DWG IMPRESO 09/10/2018 REVISION 09/10/2018 FICHERO



MINISTERIO DE FOMENTO

SECRETARÍA DE ESTADO DE INFRAESTRUCTURAS, TRANSPORTE Y VIVIENDA
 SECRETARÍA GENERAL DE INFRAESTRUCTURAS
 DIRECCIÓN GENERAL DE CARRETERAS
 DEMARCACIÓN DE CARRETERAS DEL ESTADO EN EXTREMADURA



CONSULTOR / ES:
 LOS I.C.C.P. AUTORES DEL PROYECTO:
 JOSÉ CARLOS RUBIO MATILLA JAVIER ENRIQUÉZ RODRÍGUEZ

EL I.C.C.P. DIRECTOR DEL PROYECTO:
 FERNANDO PEDRAZO MAJARRÉZ

EXAMINADO EL INGENIERO JEFE DE LA DEMARCACIÓN:
 JOSÉ MANUEL BLANCO SEGARRA

ESCALA:
 EH: 1/1.000
 EV: 1/200
 EN ORIGINAL LINE A-1



TÍTULO DEL PROYECTO:
 PROYECTO DE TRAZADO Y CONSTRUCCIÓN VARIANTE DE MALPARTIDA DE CÁCERES PROVINCIA DE CÁCERES "PRIMERA FASE CONSTRUCTIVA"

CLAVE:
 T2/12-CC-3520

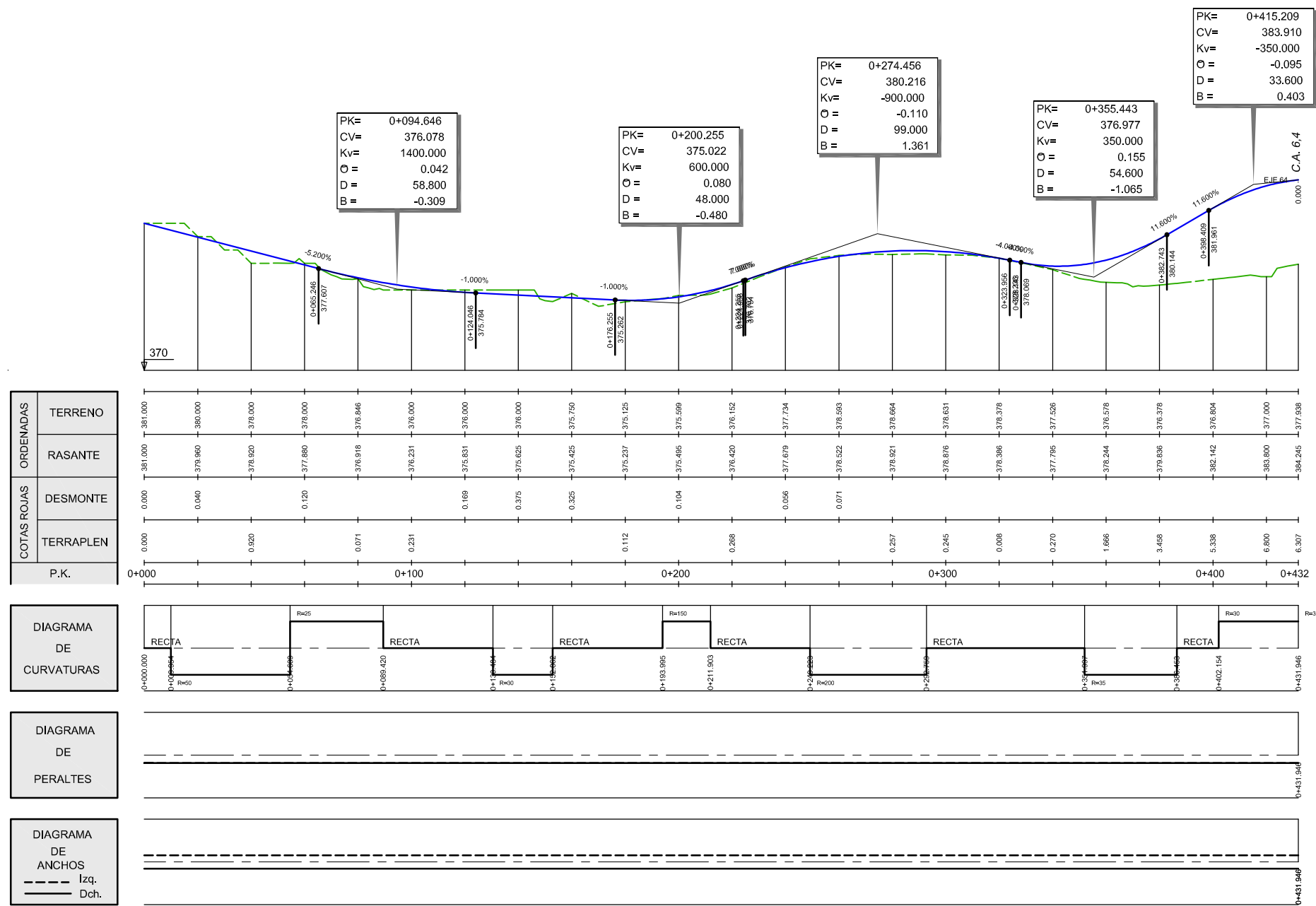
Nº. PLANO:
 2.4.8.23

DESIGNACIÓN:
 PERFILES LONGITUDINALES CAMINOS C.A. 3.7 M.I.

FECHA:
 JUNIO 2018
 HOJA 1 DE 1

C.A.: 5,9 - 6,4 M.I.

DIRECTORIO P:\1111404\PC_VIE_MALPARTIDA\PLANOS\CONSTRUCCION _2.4.8_PERF_LONG_CAMINOS.DWG IMPRESO 09/10/2018



GOBIERNO DE ESPAÑA
 MINISTERIO DE FOMENTO
 SECRETARÍA DE ESTADO DE INFRAESTRUCTURAS, TRANSPORTE Y VIVIENDA
 SECRETARÍA GENERAL DE INFRAESTRUCTURAS
 DIRECCIÓN GENERAL DE CARRETERAS
 DEMARCACIÓN DE CARRETERAS DEL ESTADO EN EXTREMADURA

CONSULTOR / ES:
acciona
 Ingeniería
 LOS I.C.C.P. AUTORES DEL PROYECTO:
 JOSÉ CARLOS RUBIO MATILLA JAVIER ENRIQUÉZ RODRÍGUEZ

EL I.C.C.P. DIRECTOR DEL PROYECTO:
 FERNANDO PEDRAZO MAJARREZ
 EXAMINADO EL INGENIERO JEFE DE LA DEMARCACIÓN:
 JOSÉ MANUEL BLANCO SEGARRA

ESCALA:
 EH: 1/1.000
 EV: 1/200
 EN ORIGINAL LINE A-1

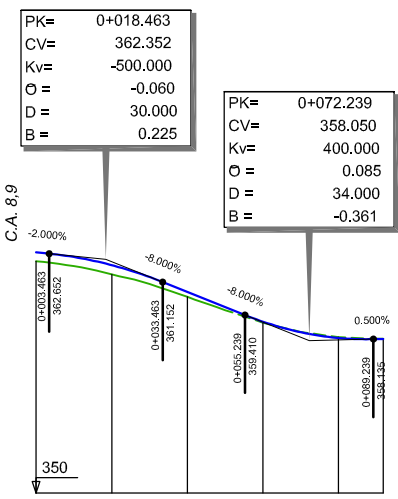
TÍTULO DEL PROYECTO:
 PROYECTO DE TRAZADO Y CONSTRUCCIÓN VARIANTE DE MALPARTIDA DE CÁCERES PROVINCIA DE CÁCERES "PRIMERA FASE CONSTRUCTIVA"

CLAVE: T2/12-CC-3520
 N.º PLANO: 2.4.8.24

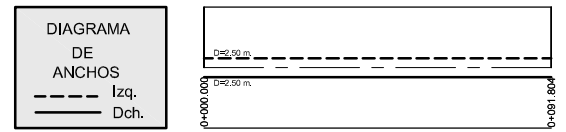

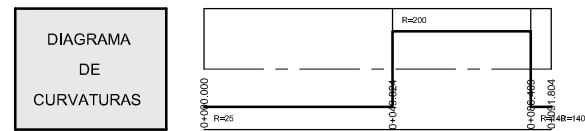
DESIGNACIÓN:
 PERFILES LONGITUDINALES CAMINOS C.A. 5.9-6.4 M.I.

FECHA: JUNIO 2018
 HOJA 1 DE 1

C.A.: 8,9 M.D.



COTAS ROJAS	ORDENADAS					
	TERRENO	RASANTE	DESMONTE	TERRAPLEN	P.K.	
	362.254	362.721	0.467	0.467	0+000	
	361.560	362.047	0.467	0.467		
	360.368	360.629	0.260	0.260		
	359.002	359.057	0.055	0.055		
	358.233	358.195	0.038	0.038		
	358.154	358.147	0.007	0.007	0+092	



DIRECTORIO P:\1111404\PC_VIE_MALPARTIDA\PLANOS\CONSTRUCCION\2.4.8_PERF_LONG_CAMINOS.DWG IMPRESO 09/10/2018 REVISION 09/10/2018 FICHERO



MINISTERIO DE FOMENTO

SECRETARÍA DE ESTADO DE INFRAESTRUCTURAS, TRANSPORTE Y VIVIENDA
 SECRETARÍA GENERAL DE INFRAESTRUCTURAS
 DIRECCIÓN GENERAL DE CARRETERAS
 DEMARCACIÓN DE CARRETERAS DEL ESTADO EN EXTREMADURA

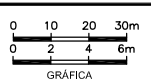


CONSULTOR / ES:
 LOS I.C.C.P. AUTORES DEL PROYECTO:
 JOSÉ CARLOS RUBIO MATILLA JAVIER ENRIQUÉZ RODRÍGUEZ

EL I.C.C.P. DIRECTOR DEL PROYECTO:
 FERNANDO PEDRAZO MAJARRÉZ

EXAMINADO EL INGENIERO JEFE DE LA DEMARCACIÓN:
 JOSÉ MANUEL BLANCO SEGARRA

ESCALA:
 EH: 1/1.000
 EV: 1/200
 EN ORIGINAL LINE A-1



TÍTULO DEL PROYECTO:
 PROYECTO DE TRAZADO Y CONSTRUCCIÓN VARIANTE DE MALPARTIDA DE CÁCERES PROVINCIA DE CÁCERES "PRIMERA FASE CONSTRUCTIVA"

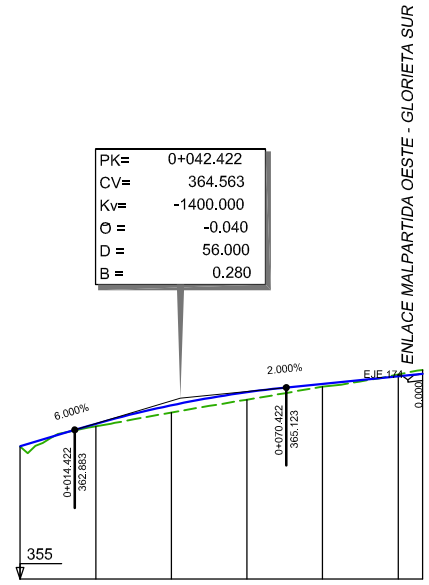
CLAVE:
 T2/12-CC-3520

Nº. PLANO:
 2.4.8.25

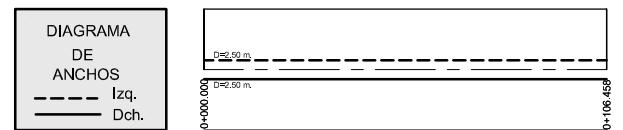
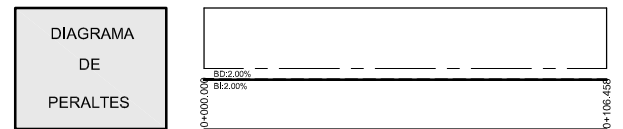
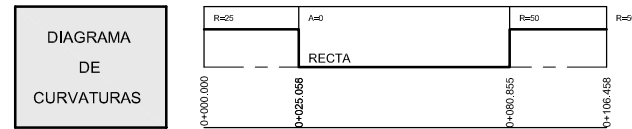
DESIGNACIÓN:
 PERFILES LONGITUDINALES CAMINOS C.A. 8.9 M.D.

FECHA:
 JUNIO 2018
 HOJA 1 DE 1

C.A.: 9,6 M.I.



COTAS ROJAS	ORDENADAS	
	TERRENO	RASANTE
DESMONTE	362.004	362.004
TERRAPLEN	363.063	363.206
	363.804	364.184
	364.481	364.876
	365.177	365.314
	365.816	365.714
	366.054	365.944
		0.102
		0.211



DIRECTORIO P:\1111404\PC_VIE_MALPARTIDA\PLANOS\CONSTRUCCION -2.4.8_PERF_LONG_CAMINOS.DWG FICHERO IMPRESO 09/10/2018 09/10/2018



MINISTERIO DE FOMENTO

SECRETARÍA DE ESTADO DE INFRAESTRUCTURAS, TRANSPORTE Y VIVIENDA
 SECRETARÍA GENERAL DE INFRAESTRUCTURAS
 DIRECCIÓN GENERAL DE CARRETERAS
 DEMARCACIÓN DE CARRETERAS DEL ESTADO EN EXTREMADURA

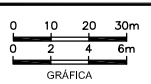


CONSULTOR / ES:
 LOS I.C.C.P. AUTORES DEL PROYECTO:
 JOSÉ CARLOS RUBIO MATILLA JAVIER ENRIQUÉZ RODRÍGUEZ

EL I.C.C.P. DIRECTOR DEL PROYECTO:
 FERNANDO PEDRAZO MAJARREZ

EXAMINADO EL INGENIERO JEFE DE LA DEMARCACIÓN:
 JOSÉ MANUEL BLANCO SEGARRA

ESCALA:
 EH: 1/1.000
 EV: 1/200
 EN ORIGINAL LINE A-1



TÍTULO DEL PROYECTO:
 PROYECTO DE TRAZADO Y CONSTRUCCIÓN VARIANTE DE MALPARTIDA DE CÁCERES PROVINCIA DE CÁCERES "PRIMERA FASE CONSTRUCTIVA"

CLAVE:
 T2/12-CC-3520

Nº. PLANO:
 2.4.8.26

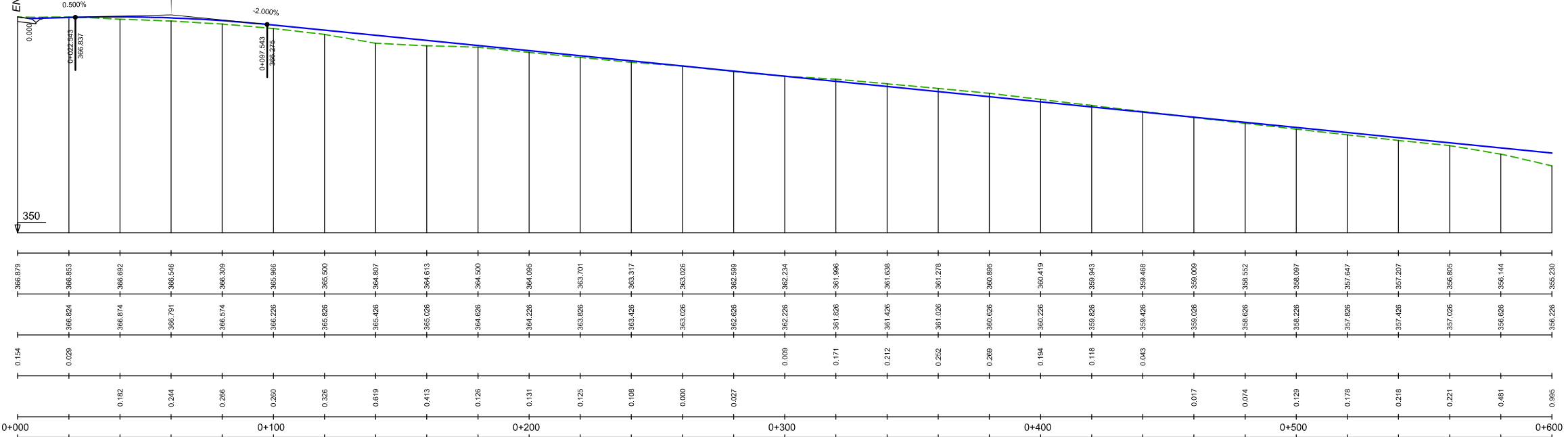
DESIGNACIÓN:
 PERFILES LONGITUDINALES CAMINOS C.A. 9.6 M.I.

FECHA:
 JUNIO 2018
 HOJA 1 DE 1

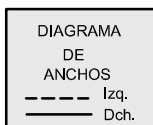
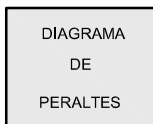
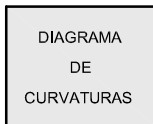
REPOSICIÓN CAMINO DE LA SARDINA

ENLACE MALPARTIDA OESTE - GLORIETA SUR

PK= 0+060.043
 CV= 367.025
 Kv= -3000.000
 Q = -0.025
 D = 75.000
 B = 0.234



ORDENADAS	TERRENO
	RASANTE
COTAS ROJAS	DESMONTE
	TERRAPLEN
	P.K.



DIRECTORIO P:\11114001_PC_VIE_MALPARTIDA\PLANOS\CONSTRUCCION\2.4.8_PERF_LONG_CAMINOS.DWG IMPRESO 09/10/2018



MINISTERIO DE FOMENTO

SECRETARÍA DE ESTADO DE INFRAESTRUCTURAS, TRANSPORTE Y VIVIENDA
 SECRETARÍA GENERAL DE INFRAESTRUCTURAS
 DIRECCIÓN GENERAL DE CARRETERAS
 DEMARCACIÓN DE CARRETERAS DEL ESTADO EN EXTREMADURA

CONSULTOR / ES:

 acciona Ingeniería

LOS I.C.C.P. AUTORES DEL PROYECTO:

 JOSÉ CARLOS RUBIO MATILLA

EL I.C.C.P. DIRECTOR DEL PROYECTO:

 FERNANDO PEDRAZA MAJARREZ

EXAMINADO EL INGENIERO JEFE DE LA DEMARCACIÓN:

 JOSÉ MANUEL BLANCO SEGARRA

ESCALA:
 EH: 1/1.000
 EV: 1/200
 EN ORIGINAL LINE A-1



TÍTULO DEL PROYECTO:
 PROYECTO DE TRAZADO Y CONSTRUCCIÓN VARIANTE DE MALPARTIDA DE CÁCERES PROVINCIA DE CÁCERES "PRIMERA FASE CONSTRUCTIVA"

CLAVE:
 T2/12-CC-3520

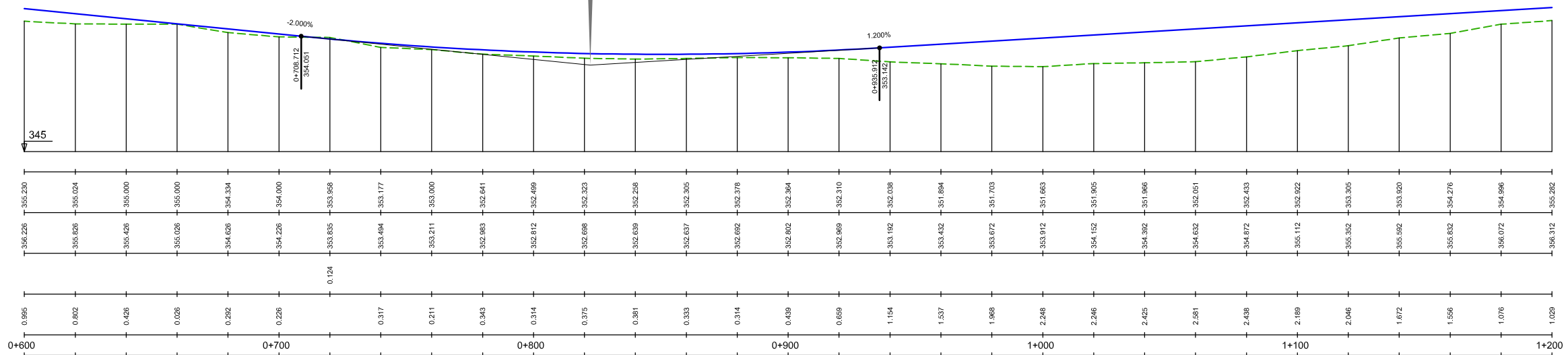
Nº. PLANO:
 2.4.8.27

DESIGNACIÓN:
 PERFILES LONGITUDINALES CAMINOS REPOSICIÓN CAMINO DE LA SARDINA

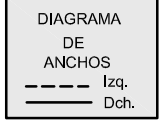
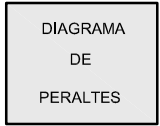
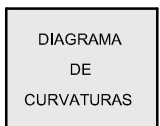
FECHA:
 JUNIO 2018
 HOJA 1 DE 3

REPOSICIÓN CAMINO DE LA SARDINA

PK= 0+822.312
 CV= 351.779
 Kv= 7100.000
 C = 0.032
 D = 227.200
 B = -0.909



ORDENADAS	TERRENO
	RASANTE
COTAS ROJAS	DESMONTE
	TERRAPLEN
P.K.	



DIRECTORIO P:\1114004\PC_VIE_MALPARTIDA\PLANOS\CONSTRUCCION_2.4.8_PERF_LONG_CAMINOS.DWG IMPRESO 09/10/2018



MINISTERIO DE FOMENTO

SECRETARÍA DE ESTADO DE INFRAESTRUCTURAS, TRANSPORTE Y VIVIENDA
 SECRETARÍA GENERAL DE INFRAESTRUCTURAS
 DIRECCIÓN GENERAL DE CARRETERAS
 DEMARCACIÓN DE CARRETERAS DEL ESTADO EN EXTREMADURA

CONSULTOR / ES:
 acciona Ingeniería

LOS I.C.C.P. AUTORES DEL PROYECTO:

 JOSÉ CARLOS RUBIO MATILLA JAVIER ENRIQUEZ RODRIGUEZ

EL I.C.C.P. DIRECTOR DEL PROYECTO:

 FERNANDO PEDRAZA MAJARREZ

EXAMINADO EL INGENIERO JEFE DE LA DEMARCACIÓN:

 JOSÉ MANUEL BLANCO SEGARRA

ESCALA:
 EH: 1/1.000
 EV: 1/200
 EN ORIGINAL LINE A-1



TÍTULO DEL PROYECTO:
 PROYECTO DE TRAZADO Y CONSTRUCCIÓN VARIANTE DE MALPARTIDA DE CÁCERES PROVINCIA DE CÁCERES "PRIMERA FASE CONSTRUCTIVA"

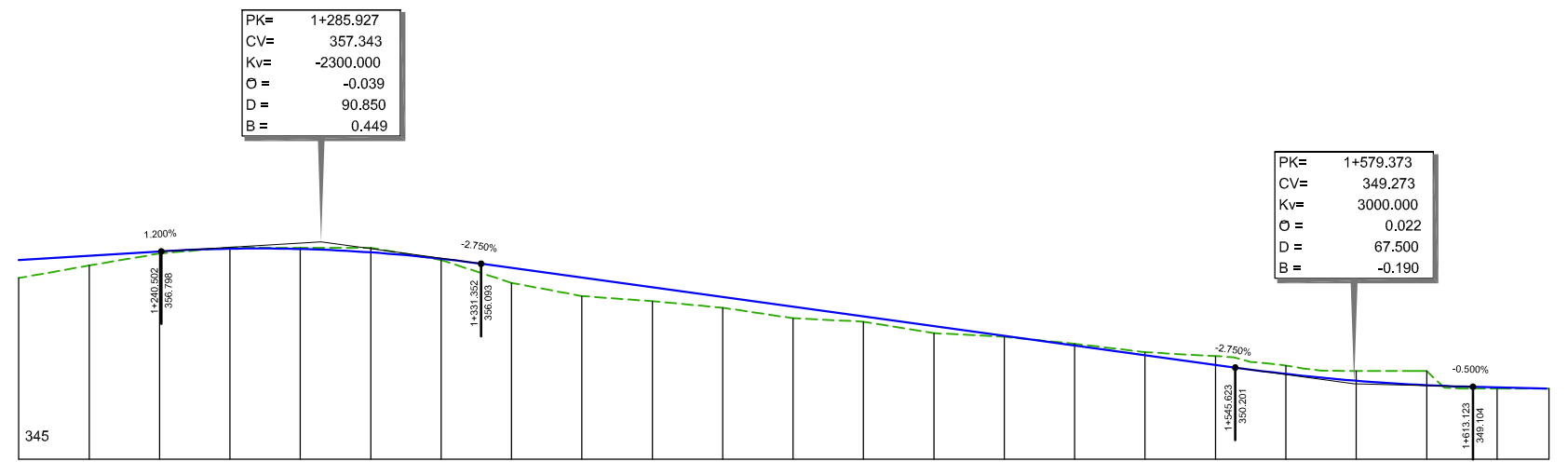
CLAVE:
 T2/12-CC-3520

Nº. PLANO:
 2.4.8.27

DESIGNACIÓN:
 PERFILES LONGITUDINALES CAMINOS REPOSICIÓN CAMINO DE LA SARDINA

FECHA:
 JUNIO 2018
 HOJA 2 DE 3

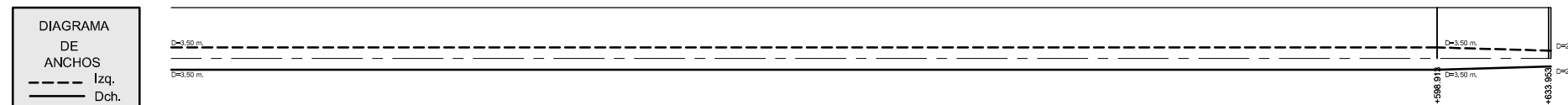
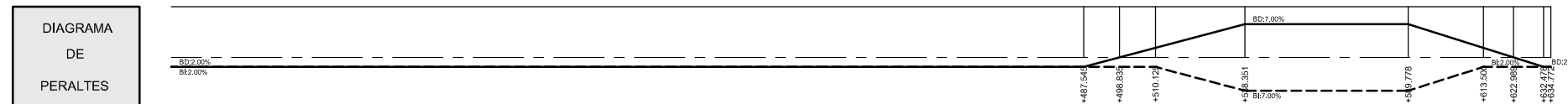

REPOSICIÓN CAMINO DE LA SARDINA



PK= 1+285.927
 CV= 357.343
 Kv= -2300.000
 O = -0.039
 D = 90.850
 B = 0.449

PK= 1+579.373
 CV= 349.273
 Kv= 3000.000
 O = 0.022
 D = 67.500
 B = -0.190

P.K.	TERRENO	RASANTE	DESMONTE	TERRAPLEN
1+200	355.282	356.312	1.029	0.029
	356.000	356.552	0.552	0.152
	356.676	356.792	0.115	0.089
	357.018	356.949	0.069	0.069
	357.000	356.932	0.068	0.068
1+300	357.000	356.742	0.258	0.067
	356.310	356.378	0.068	0.846
	355.009	355.856	0.846	1.044
	354.262	355.306	1.044	0.782
	353.873	354.756	0.782	0.609
1+400	353.597	354.206	0.609	0.654
	353.002	353.656	0.654	0.298
	352.807	353.106	0.298	0.404
	352.152	352.556	0.404	0.056
	351.950	352.006	0.056	0.089
	351.555	351.456	0.089	0.167
	351.073	350.906	0.167	0.486
	350.851	350.356	0.486	0.472
	350.312	349.840	0.472	0.556
	350.008	349.453	0.556	0.802
1+600	350.000	349.198	0.802	0.070
	349.000	348.070	0.070	0.004
1+635	349.000	348.070	0.004	



DIRECTORIO P:\1111404\PC_VIE_MALPARTIDA\PLANOS\CONSTRUCCION -2.4.8_PERF_LONG_CAMINOS.DWG IMPRESO 09/10/2018