ANEJO Nº 20. EXPROPIACIONES E INDEMNIZACIONES

INDICE

1. MEMORIA 3
1.1 OBJETO DEL ANEJO 3
1.2 DESCRIPCIÓN DE LAS OBRAS 3
1.3 AFECCIONES 4
1.3.1 EXPROPIACIÓN 4
1.3.2 IMPOSICIÓN DE SERVIDUMBRES 6
1.3.3 OCUPACIÓNES TEMPORALES 7
1.4 PLANOS PARCELARIOS 8
1.5 CRITERIOS DE PERITACIÓN Y VALORACIÓN DE LOS BIENES Y DERECHOS AFECTADOS 8
1.5.1 Metodología 8
1.5.2 Precios unitarios 12
1.5.3 Valoración de los bienes y derechos afectados 12

2. BIENES Y DERECHOS AFECTADOS 13
2.1 DETERMINACIÓN DE LOS BIENES Y DERECHOS AFECTADOS 13
2.2 RELACIÓN CONCRETA E INDIVIDUALIZADA DE LOS BIENES Y DERECHOS AFECTADOS POR MUNICIPIOS 14

3. PLANOS DE EXPROPIACIÓN 17

4. FICHAS INDIVIDUALIZADAS DE FINCAS, CONSTRUCCIONES Y SERVICIOS AFECTADOS 27

1. MEMORIA

1.1 OBJETO DEL ANEJO

La finalidad del presente Anejo es doble, en primer lugar ajustarse a los requisitos necesarios que debe reunir un Proyecto para cumplimentar el trámite de aprobación definitiva por la Dirección General de Carreteras, de conformidad con la legislación vigente; y en segundo lugar, servir de punto de partida para la incoación y subsiguiente tramitación del expediente de expropiación de los bienes y derechos afectados por la ejecución de las obras contenidas en el mismo, por parte del departamento correspondiente del Ministerio de Fomento.

De acuerdo con la OC 22/07 sobre Instrucciones complementarias para tramitación de proyectos, para adelantar al inicio del expediente expropiatorio, se redacta el presente proyecto de trazado. La legislación de referencia es la siguiente:

- RD legislativo 2/2008, de 20 de junio y el RD 1492/2011, de 24 de octubre.
- Ley de Expropiación Forzosa de 16 de diciembre de 1954 y su Reglamento,
R.D. 26 de abril de 1957.
- Orden Circular 22/07 sobre instrucciones complementarias para tramitación de proyectos.
- Nota de servicio 4/2010 sobre el estudio de las expropiaciones en los proyectos de trazado de la Dirección General de Carreteras.
- Ley de Carreteras 37/2015 de 29 de septiembre y Reglamento General de Carreteras.

Por ello, en el presente Anejo se definen, con toda la precisión posible, los bienes y derechos cuya expropiación, ocupación temporal y/o servidumbre es estrictamente necesaria para la correcta ejecución de las obras contempladas en el mismo.

1.2 DESCRIPCIÓN DE LAS OBRAS

Los terrenos afectados se refieren única y exclusivamente al proyecto denominado PROYECTO DE TRAZADO Y CONSTRUCCIÓN. VARIANTE DE MALPARTIDA DE CÁCERES. PROVINCIA DE CÁCERES. Dichos terrenos pertenecen a los términos municipales de Cáceres, Casar de Cáceres y Malpartida de Cáceres en la provincia de Cáceres, Comunidad Autónoma de Extremadura.

La actuación se desarrolla íntegramente en la provincia de Cáceres, muy cerca de la capital, a lo largo del corredor de la carretera N-521 en dirección a Valencia de Alcántara y Portugal.

La obra de la Variante de Malpartida se ejecuta en dos etapas denominadas “Primera Fase Constructiva” y “Segunda Fase Constructiva”, con el fin de adecuar la inversión a la previsión de tráfico existente en el primer escenario de explotación, y contemplar la posibilidad de ampliación en función de las necesidades futuras.

La actuación prevista, que corresponde a la Primera Fase Constructiva de la variante, según lo prescrito en la Orden de Estudio, tiene una longitud aproximada de 11 km, de los que aproximadamente los 3,5 primeros kilómetros corresponden a una duplicación de calzada de la carretera N-521, incluyendo una vía de servicio bidireccional en la margen sur y un corto tramo de vía de servicio en la margen norte, mientras que el resto corresponden a una carretera convencional, en variante, de la población de Malpartida de Cáceres. No se prevén actuaciones en los tramos contiguos.

Este trazado atraviesa los términos municipales de Cáceres, Malpartida de Cáceres y El Casar de Cáceres, mientras que el término próximo de Arroyo de la Luz no se ve afectado.

La actuación comienza a la altura del P.K. 52 de la actual carretera N-521, en la conexión con la glorieta a nivel del Enlace con la A-66, desde la cual se inician dos vías de servicio laterales en dirección a Malpartida. La carretera actual se encuentra ya desdoblada en un corto tramo (unos 400 m), hasta la glorieta de acceso a las instalaciones de Conservación de Carreteras al Sur y el complejo hotelero situado al Norte. Esta glorieta será demolida, realizándose los movimientos entre las dos márgenes a través de las nuevas vías de servicio y del Enlace A-66.

Desde este punto, el trazado discurre con sección de autovía sobre la N-521 existente, pasando sobre la vía del FF.CC. Cáceres-Valencia de Alcántara, hasta llegar a las proximidades de Malpartida a la altura del polígono industrial, donde se ubica el Enlace de Malpartida Este donde concluye la vía de servicio de margen izquierda.

Las vías de servicio laterales discurren en este tramo entre el Enlace actual con la A-66 y el Enlace de Malpartida Este, de forma paralela al tronco, aunque en una primera fase se ha previsto que se ejecute únicamente la vía de servicio de margen izquierda (Sur) y un corto tramo de la vía de servicio de margen derecha (Norte) (concretamente hasta las inmediaciones del hotel), aplazándose la realización de esta última a una segunda fase dentro de la actuación, junto con un paso superior de conexión entre ambas vías de servicio y las glorietas asociadas al mismo.

A continuación del Enlace de Malpartida Este comienza la variante de población de Malpartida, abandonándose las características de autovía y pasando a la sección de carretera convencional, por lo que en el entorno del enlace se realiza una transición de la sección. Además, el trazado abandona la alineación de la N-521 girando hacia el Norte.

El trazado discurre en el tramo en Variante manteniéndose a medio camino entre el núcleo urbano de Malpartida y la línea de ff.cc Cáceres-Valencia de Alcántara, apartándose de los espacios medioambientales protegidos y evitando la zona ocupada por la planta de energía solar fotovoltaica explotada por la empresa Viproes Energías Renovables, S.A, situada al norte del término municipal de Malpartida de Cáceres.

Superado este punto, el trazado vuelve de manera suave hacia la N-521 y finaliza con una curva a derechas seguida de la recta que conecta con la carretera N-521, en coincidencia con el Enlace de Malpartida Oeste, donde se conecta además con la carretera autonómica EX – 207 de Cáceres a Portugal por Alcántara , en dirección a Arroyo de la Luz.

TÉRMINO MUNICIPAL	PROVINCIA	COMUNIDAD AUTÓNOMA	P.K. ORIGEN P.K. FINAL
CÁCERES	CÁCERES	EXTREMADURA	0+000 - 3+320 10+480 - 11+080
MALPARTIDA DE CÁCERES	CÁCERES	EXTREMADURA	3+320 - 4+640 6+200 - 10+480
CASAR DE CÁCERES	CÁCERES	EXTREMADURA	4+640 - 6+800

1.3 AFECCIONES

Para la correcta ejecución de las obras contenidas en el presente proyecto, se definen tres tipos de afección: la expropiación propiamente dicha, la ocupación temporal y la imposición de servidumbres.

1.3.1 EXPROPIACIÓN

Se expropia el pleno dominio de las superficies que requiera la actuación conforme a la vigente Ley de Carreteras, sus elementos funcionales y las instalaciones permanentes que tengan por objeto una correcta explotación, así como los elementos y obras anexas o complementarias definidas en el proyecto que coincidan con la rasante del terreno o sobresalgan de él, y en todo caso las superficies que sean imprescindibles para cumplimentar la normativa legal vigente, para este tipo de obras.

La fijación de la línea perimetral de la expropiación con relación a la arista exterior de la explanación, queda definida en los planos del Documento nº 2 Planos, del presente proyecto, y del apartado 3 del presente anejo.

Los criterios para la fijación de los límites de expropiación quedan definidos en la Ley de carreteras 37/2015 de 29 de septiembre de la siguiente manera:

1. Constituyen la zona de dominio público los terrenos ocupados por las propias carreteras del Estado y sus elementos funcionales.

2. Una franja de ocho metros de anchura exterior a la Autovía desde la arista exterior de la explanación.

3. Una franja de tres metros 3 metros en carreteras convencionales, carreteras multicarril y vías de servicio desde la arista exterior de explanación.

4. Una franja de un metro de anchura exterior desde la arista exterior de la explanación en caminos

La arista exterior de la explanación es la definida por la intersección del talud del desmonte o del terraplén o, en su caso, de los muros de contención o de sostenimiento, con el terreno natural. En el caso de existir cunetas exteriores a los bordes de dichos taludes o

muros, o en terrenos llanos, la arista exterior de la explanación coincidirá con el borde de la cuneta más alejado de la carretera.

En los casos especiales de túneles, puentes, viaductos y otras estructuras, cimentaciones, anclajes, estabilizaciones de taludes, elementos de drenaje u obras similares, se podrá establecer otra delimitación de la arista exterior de la explanación de forma justificada, en cuyo caso ésta se ha de incluir expresamente en el estudio de carreteras que habrá de ser objeto de información pública; en su defecto, dicha arista exterior de la explanación será la línea de proyección vertical del borde de la obra sobre el terreno natural. Será en todo caso de dominio público el terreno ocupado por los apoyos de los puentes y viaductos y la totalidad de sus cimentaciones, y además la franja de terreno que sea preciso excavar a su alrededor para su construcción con una anchura de 1 metro como mínimo, salvo excepciones debidamente justificadas.

De acuerdo con la O.C. 22/07 de la Subdirección General de Proyectos del Ministerio de Fomento, no se incluirá las expropiaciones estimadas para canteras, préstamos o vertederos, reflejándose en un apartado aparte con carácter meramente informativo. No se prevén estas ocupaciones.

La expropiación de los terrenos resultantes de la aplicación de los criterios y parámetros de la Ley de carreteras afecta a una superficie de **863.544,87** m2, de los cuales el **100 %** corresponden a terrenos catalogados como suelo rural.

Por lo que se refiere a los servicios afectados que se deben reponer, los criterios de expropiación son los siguientes:

LÍNEAS ELÉCTRICAS:

Según indicaciones de la compañía eléctrica se proponen las siguientes expropiaciones

- Baja tensión
  - Poste: área de los postes más un metro a cada lado.
- Media y Alta Tensión.
  - Área asociada a los postes más un metro a cada lado que en resumen:
    - Torre metálica 11/25/45 KV: 2x2 m2

LÍNEAS TELEFÓNICAS:

  - Poste: área de los postes más un metro a cada lado.
  - Arqueta: 2x2 m2

REDES DE ABASTECIMIENTO Y SANEAMIENTO

  - Arqueta: área de las arquetas más un metro a cada lado.

El desglose de las superficies objeto de expropiación en el proyecto se detalla por municipios en el siguiente cuadro de clases de suelo:

Termino Municipal	Suelo Rural m2	Suelo Urbanizado m2	Totales m2
Cáceres	315.177,16	-	315.177,16
Malpartida de Cáceres	447.647,69	-	447.647,69
El Casar de Cáceres	99.351,36	-	99.351,36

Debe significarse que en el Término Municipal de Cáceres existe una edificación afectada en la parcela 244 del polígono nº 25 con número de orden 10.0377-0018C en el p.k. 2+040 en el margen izquierdo de la autovía.

Es una nave rectangular destinada al negocio del tipo invernadero de venta de plantas (Pinsapo viveros), con otra pequeña construcción adosada a la nave principal, más todas las instalaciones en la parcela que conllevan el negocio de un invernadero.

Parte de la nave está construida en terrenos del cordel de Malpartida a Aliseda y el resto está afectado por la banda de reposición del cordel. Por este motivo al invadir la construcción el cordel se valoran las instalaciones afectadas sin tener en cuenta las posibles pérdidas por cese temporal del negocio.

1.3.2 IMPOSICIÓN DE SERVIDUMBRES

Se define como imposición de servidumbre, las correspondientes franjas de terreno sobre las que es imprescindible imponer una serie de gravámenes, al objeto de limitar el ejercicio del pleno dominio del inmueble. Se especifica a continuación el tipo de servidumbre y sus características esenciales:

LÍNEAS ELÉCTRICAS:

Según indicaciones de la compañía eléctrica se proponen las siguientes bandas

- Baja Tensión canalizada:
    - Bandas de 0.5 m a cada lado del eje de la canalización.
- Alta Tensión:
    - Línea aérea con bandas de 20 m a cada lado del eje de la línea.

LÍNEAS TELEFÓNICAS:

- Bandas de 1.5 m a cada lado del eje.

RED DE ABASTECIMIENTO Y SANEAMIENTO

- Canalización: 3,00 m a cada lado del eje de la conducción.

Estas franjas de terreno adicionales a la expropiación tienen una anchura variable, en función de la naturaleza y objeto de la correspondiente servidumbre, concretándose las mencionadas imposiciones de servidumbre, mediante oportuno graficado con la trama correspondiente determinada para este fin, en los respectivos planos parcelarios que forman parte de este anejo de expropiaciones para este proyecto.

Dicha imposición de servidumbres afecta a una superficie total de **19.194,24 M2,** con el siguiente desglose por municipios:

Termino Municipal	Suelo Rural m2	Suelo Urbanizado m2	Totales m2	Duración (meses)
Cáceres	17.316,24	-	17.316,24	24
Malpartida de Cáceres	1.878,00	-	1.878,00	24
El Casar de Cáceres	0,00	-	0,00	24

1.3.3 OCUPACIÓNES TEMPORALES

Se definen de este modo aquellas franjas de terrenos que resultan estrictamente necesarios ocupar, para llevar a cabo la correcta ejecución de las obras contenidas en el proyecto y por un espacio de tiempo que se estima en dos años.

Dichas zonas de ocupación temporal se utilizarán, entre otros usos, principalmente para instalaciones de obra, acopios de tierra vegetal, como caminos provisionales para acceso a las obras, reposición de servicios afectados y en general para todas cuantas instalaciones o cometidos sean necesarios para la correcta ejecución de las obras contempladas o definidas en el presente Proyecto.

Estas porciones de terreno se definen mediante el oportuno grafiado con la trama correspondiente determinada para este fin, en los respectivos planos parcelarios.

LÍNEAS ELÉCTRICAS:

Según indicaciones de la compañía eléctrica se proponen las siguientes bandas

- Baja Tensión canalizada:
  - Bandas de 2.5 m a cada lado del eje de la conducción.
- Alta Tensión:
  - Línea aérea con bandas de 20 m a cada lado del eje de la conducción de las mismas.

LÍNEAS TELEFÓNICAS:

- Bandas de 1.5 m a cada lado del eje.

RED DE ABASTECIMIENTO Y SANEAMIENTO

- Canalización: 5,00 m a cada lado de la conducción

La superficie de Ocupación Temporal asciende a **50.085,26 M2** con el siguiente desglose de municipios:

Termino Municipal	Suelo Rural m2	Suelo Urbanizado m2	Totales m2	Duración (meses)
Cáceres	29.265,53	-	29.265,53	24
Malpartida de Cáceres	18.048,85	-	18.048,85	24
El Casar de Cáceres	2.770,88	-	2.770,88	24

1.4 PLANOS PARCELARIOS

El presente Anejo de Expropiaciones, en el apartado 3, incluye una colección de planos parcelarios en los que se definen todas y cada una de las parcelas catastrales afectadas por la ejecución de las obras contenidas en el proyecto, cuales quiera que sea su forma de afección.

Dicha colección está formada por:

- Planos de conjunto del trazado.
- Planos con ortofotografías según especificaciones del Pliego de Prescripciones Técnicas particulares para la redacción del Proyecto, con la traza y el límite de expropiación marcada.
- Plantas de expropiaciones sobre cartografía.
- Planos de bases de replanteo y coordenadas de los límites de afecciones.

Cada uno de los planos contiene un croquis reducido del plano guía, indicándose claramente el número de hoja al que pertenece y el nombre del Término/s Municipal/es que comprende.

Los referidos planos de expropiaciones se confeccionan sobre la base cartográfica realizada exprofeso para la redacción del proyecto, realizándose la correspondiente identificación catastral de las parcelas afectadas y sus propietarios con la ayuda de los planos catastrales de rústica y urbana de los respectivos Centros de Gestión Catastral de las correspondientes Delegaciones Provinciales de Hacienda, de las informaciones recabadas y facilitadas por los Ayuntamientos afectados y por último de la investigación sobre el terreno y los trabajos de campo realizados.

Los planos de expropiaciones se han confeccionado a una escala que permite identificar la posición de las parcelas en el terreno y efectuar mediciones fiables tanto de la longitud de linderos o distancias como de la superficie de las parcelas.

Asimismo, se han grafiado las parcelas catastrales con indicación de su número de orden (compuesto por su código provincial, código municipal y numeración de cada una de las parcelas afectadas dentro de cada municipio), referencia catastral o polígono, parcela y manzana catastral, en su caso. Igualmente se delimitan con tramas diferentes, los diversos tipos de afección, expropiación, servidumbre y ocupación temporal, que gravitan sobre la parcela.

En general las parcelas catastrales se delimitan en toda su extensión, incluso las subparcelas de cultivo, delimitadas a su vez por líneas más delgadas discontinuas, al objeto que, del examen del plano, se pueda deducir el tipo y la forma de afección en relación con el resto de parcela no afectada.

1.5 CRITERIOS DE PERITACIÓN Y VALORACIÓN DE LOS BIENES Y DERECHOS AFECTADOS

1.5.1 Metodología

De la consideración de los parámetros “Socioeconómicos” que gravitan sobre los diferentes terrenos y derechos afectados por el proyecto, juntamente con las características intrínsecas, agronómicas y urbanísticas de las fincas que se pretenden valorar, así como de la legislación específica de valoración en materia de expropiación forzosa, se estima:

A. Valoración del Suelo

Los parámetros apuntados anteriormente se han de aplicar y armonizar de conformidad con el **Real Decreto Legislativo 7/2015, de 30 de octubre, por el que se aprueba el Texto Refundido de la Ley de Suelo, y con el Real decreto 1492/2011, de 24 de octubre, por el que se aprueba el Reglamento de valoraciones de la Ley del Suelo.**

Según el Art. 21, del RDL 7/2015 Situaciones básicas del suelo, todo el suelo se encuentra, a los efectos de dicha Ley, en una de las situaciones básicas de suelo rural o de suelo urbanizado.

1. Todo el suelo se encuentra, a los efectos de esta ley, en una de las situaciones básicas de suelo rural o de suelo urbanizado.

2. Está en la situación de suelo rural:

a) En todo caso, el suelo preservado por la ordenación territorial y urbanística de su transformación mediante la urbanización, que deberá incluir, como mínimo, los terrenos excluidos de dicha transformación por la legislación de protección o policía del dominio público, de la naturaleza o del patrimonio cultural, los que deban quedar sujetos a tal protección conforme a la ordenación territorial y urbanística por los valores en ellos concurrentes, incluso los ecológicos, agrícolas, ganaderos, forestales y paisajísticos, así como aquéllos con riesgos naturales o tecnológicos, incluidos los de inundación o de otros accidentes graves, y cuantos otros prevea la legislación de ordenación territorial o urbanística.

b) El suelo para el que los instrumentos de ordenación territorial y urbanística prevean o permitan su paso a la situación de suelo urbanizado, hasta que termine la correspondiente actuación de urbanización, y cualquier otro que no reúna los requisitos a que se refiere el apartado siguiente.

3. Se encuentra en la situación de suelo urbanizado el que, estando legalmente integrado en una malla urbana conformada por una red de viales, dotaciones y parcelas propia del núcleo o asentamiento de población del que forme parte, cumpla alguna de las siguientes condiciones:

a) Haber sido urbanizado en ejecución del correspondiente instrumento de ordenación.

b) Tener instaladas y operativas, conforme a lo establecido en la legislación urbanística aplicable, las infraestructuras y los servicios necesarios, mediante su conexión en red, para satisfacer la demanda de los usos y edificaciones existentes o previstos por la ordenación urbanística o poder llegar a contar con ellos sin otras obras que las de conexión con las instalaciones preexistentes. El hecho de que el suelo sea colindante con carreteras de circunvalación o con vías de comunicación interurbanas no comportará, por sí mismo, su consideración como suelo urbanizado.

c) Estar ocupado por la edificación, en el porcentaje de los espacios aptos para ella que determine la legislación de ordenación territorial o urbanística, según la ordenación propuesta por el instrumento de planificación correspondiente.

4. También se encuentra en la situación de suelo urbanizado, el incluido en los núcleos rurales tradicionales legalmente asentados en el medio rural, siempre que la legislación de ordenación territorial y urbanística les atribuya la condición de suelo urbano o asimilada y cuando, de conformidad con ella, cuenten con las dotaciones, infraestructuras y servicios requeridos al efecto.

A los efectos de expropiación, las valoraciones de suelo se efectuarán con arreglo a los criterios establecidos en el Capítulo III del citado Real Decreto 1492/2011, cualquiera que sea la finalidad que la motive y la legislación, urbanística o de otro carácter, que la legitime.

Las valoraciones, cuando se aplique la expropiación forzosa, se entenderán referidas al momento de iniciación del expediente de justiprecio individualizado, según se indica en el Art. 34 del RDL 7/2015. Ámbito del régimen de valoraciones:

1. Las valoraciones del suelo, las instalaciones, construcciones y edificaciones, y los derechos constituidos sobre o en relación con ellos, se rigen por lo dispuesto en esta Ley cuando tengan por objeto:

a) La verificación de las operaciones de reparto de beneficios y cargas u otras precisas para la ejecución de la ordenación territorial y urbanística en las que la valoración determine el contenido patrimonial de facultades o deberes propios del derecho de propiedad, en defecto de acuerdo entre todos los sujetos afectados.

b) La fijación del justiprecio en la expropiación, cualquiera que sea la finalidad de ésta y la legislación que la motive.

c) La fijación del precio a pagar al propietario en la venta o sustitución forzosas.

d) La determinación de la responsabilidad patrimonial de la Administración Pública.

2. Las valoraciones se entienden referidas:

a) Cuando se trate de las operaciones contempladas en la letra a) del apartado anterior, a la fecha de iniciación del procedimiento de aprobación del instrumento que las motive.

b) Cuando se aplique la expropiación forzosa, al momento de iniciación del expediente de justiprecio individualizado o de exposición al público del proyecto de expropiación si se sigue el procedimiento de tasación conjunta.

c) Cuando se trate de la venta o sustitución forzosas, al momento de la iniciación del procedimiento de declaración del incumplimiento del deber que la motive.

d) Cuando la valoración sea necesaria a los efectos de determinar la indemnización por responsabilidad patrimonial de la Administración Pública, al momento de la entrada en vigor de la disposición o del comienzo de la eficacia del acto causante de la lesión.

Según el Art. 35 del RDL 7/2015 los criterios generales para la valoración de inmuebles son los siguientes:

El valor del suelo corresponde a su pleno dominio, libre de toda carga, gravamen o derecho limitativo de la propiedad.

2. El suelo se tasará en la forma establecida en los artículos siguientes, según su situación y con independencia de la causa de la valoración y el instrumento legal que la motive.

Este criterio será también de aplicación a los suelos destinados a infraestructuras y servicios públicos de interés general supramunicipal, tanto si estuvieran previstos por la ordenación territorial y urbanística como si fueran de nueva creación, cuya valoración se determinará según la situación básica de los terrenos en que se sitúan o por los que discurren de conformidad con lo dispuesto en esta ley.

3. Las edificaciones, construcciones e instalaciones, los sembrados y las plantaciones en el suelo rural, se tasarán con independencia de los terrenos siempre que se ajusten a la legalidad al tiempo de la valoración, sean compatibles con el uso o rendimiento considerado en la valoración del suelo y no hayan sido tenidos en cuenta en dicha valoración por su carácter de mejoras permanentes.

En el suelo urbanizado, las edificaciones, construcciones e instalaciones que se ajusten a la legalidad se tasarán conjuntamente con el suelo en la forma prevista en el apartado 2 del artículo 37.

Se entiende que las edificaciones, construcciones e instalaciones se ajustan a la legalidad al tiempo de su valoración cuando se realizaron de conformidad con la ordenación urbanística y el acto administrativo legitimante que requiriesen, o han sido posteriormente legalizadas de conformidad con lo dispuesto en la legislación urbanística.

La valoración de las edificaciones o construcciones tendrá en cuenta su antigüedad y su estado de conservación. Si han quedado incursas en la situación de fuera de ordenación, su valor se reducirá en proporción al tiempo transcurrido de su vida útil.

4. La valoración de las concesiones administrativas y de los derechos reales sobre inmuebles, a los efectos de su constitución, modificación o extinción, se efectuará con arreglo a las disposiciones sobre expropiación que específicamente determinen el justiprecio de los mismos; y subsidiariamente, según las normas del derecho administrativo, civil o fiscal que resulten de aplicación.

Al expropiar una finca gravada con cargas, la Administración que la efectúe podrá elegir entre fijar el justiprecio de cada uno de los derechos que concurren con el dominio, para distribuirlo entre los titulares de cada uno de ellos, o bien valorar el inmueble en su conjunto y consignar su importe en poder del órgano judicial, para que éste fije y distribuya, por el trámite de los incidentes, la proporción que corresponda a los respectivos interesados.

1. 1. Valor en el Suelo Rural. (Art. 7. RD 1492/2011):

a. Cuando el suelo estuviera en situación de rural, los terrenos se valorarán mediante la capitalización de la renta anual real o potencial de la explotación calculada de acuerdo con lo previsto en el artículo 9 de RD 1492/2011, según su estado en el momento al que deba entenderse referida la valoración y adoptándose la que sea superior. La capitalización de la renta, real o potencial, se realizará de acuerdo con lo dispuesto en el artículo 11 y siguientes de este Reglamento y en función de la naturaleza de la explotación.
b. Cuando no exista explotación en el suelo rural ni pueda existir dicha posibilidad, por causa de las características naturales del suelo en el momento de la valoración y, por consiguiente, no se pueda determinar una renta real o potencial, se estará a lo dispuesto en el artículo 16 de R.D. 1492/2011.
c. El valor del suelo obtenido de acuerdo con lo dispuesto en los dos apartados anteriores podrá ser corregido al alza mediante la aplicación del factor de corrección por localización al valor de capitalización, en los términos establecidos en el artículo 17 del R.D. 1492/2011.
d. Las edificaciones, construcciones e instalaciones en suelo rural, cuando deban valorarse con independencia del mismo, se tasarán de acuerdo con lo establecido en el artículo 18 del R.D. 1492/2011. Para valorar las plantaciones y sembrados

preexistentes a que alude el artículo 45 de la Ley de Expropiación Forzosa se estará a lo dispuesto en el artículo 26 del Reglamento para la aplicación de la Ley 87/1978, de 28 de diciembre, sobre seguros agrarios combinados, aprobado por Real Decreto 2329/1979, de 14 de septiembre, y la Orden PRE/632/2003, de 14 de marzo, por la que se aprueba la Norma general de peritación de los daños ocasionados sobre producciones agrícolas.

e. En ninguno de los casos previstos en este artículo, podrán considerarse expectativas derivadas de la asignación de edificabilidades y usos por la ordenación territorial o urbanística que no hayan sido aun efectivamente realizados.

2. Valor del Suelo Urbanizado (Art. 19. RD 1492/2011):

1. Para la valoración en situación de suelo urbanizado que no esté edificado, o en el que la edificación existente o en curso de ejecución sea ilegal o se encuentre en situación de ruina física de acuerdo con lo establecido en el artículo 5, se estará a lo dispuesto en el artículo 22, ambos de RD 1492/2011.
2. Para la valoración en situación de suelo urbanizado edificado o en curso de edificación, se aplicará lo dispuesto en los artículos 23 y 24 de RD 1492/2011.
3. Para la valoración en situación de suelo urbanizado sometido a operaciones de reforma o renovación de la urbanización, se aplicará lo dispuesto en el artículo 25 de este RD 1492/2011.
4. Para la valoración en situación de suelo urbanizado sometido a actuaciones de dotación se aplicará lo dispuesto en el artículo 26 de RD 1492/2011.
5. Para la valoración del suelo en el desarrollo de actuaciones de transformación urbanística sometidas al régimen de equidistribución de beneficios y cargas en las que concurran los requisitos previstos en la letra a) del apartado 1 del artículo 21 del texto refundido de la Ley de Suelo, se estará a lo dispuesto en el artículo 27 de RD 1492/2011.

B. Valoración del Vuelo e Instalaciones Afectadas

Para suelo rural se realizarán acorde con el Art. 7.4 RD 1492/2011.

Las edificaciones, construcciones e instalaciones, los sembrados y las plantaciones en suelo rural, así como el resto de elementos unidos inseparablemente al suelo, se tasarán con independencia de los terrenos, siempre que se ajusten a la legalidad al tiempo de la valoración, en los términos establecidos en el artículo 5 de este Reglamento, sean compatibles con el uso o rendimiento considerado en la valoración del suelo y no hayan sido tenidos en cuenta en dicha valoración por su carácter de mejoras permanentes, de acuerdo con lo previsto en el artículo 18 del RD 1492/2011.

Para suelo urbanizado se realizarán acorde con el Art. 7.5 RD 1492/2011.

En el suelo urbanizado, las edificaciones, construcciones e instalaciones que se ajusten a la legalidad en los términos establecidos en el artículo 5 de este Reglamento, se tasarán conjuntamente con el suelo en la forma prevista por el artículo 23 y siguientes del RD 1492/2011. La valoración de las edificaciones o construcciones tendrá en cuenta su antigüedad y su estado de conservación. Si han quedado incursas en la situación de fuera de ordenación, su valor se reducirá en proporción al tiempo transcurrido de su vida útil.
Se entiende que las edificaciones, construcciones e instalaciones se ajustan a la legalidad al tiempo de su valoración cuando se realizaron de conformidad con la ordenación urbanística y el acto administrativo legitimante que requiriesen, o han sido posteriormente legalizadas de conformidad con lo dispuesto en la legislación urbanística.

C. Valoración de las Servidumbres

Se valoran en función del tipo de gravamen o grado de limitación del pleno dominio impuesto sobre el bien o parcela afectada. En general se ha valorado teniendo en cuenta la diferencia entre valor en venta que poseía la parcela inicialmente a la imposición de la servidumbre y el valor en venta que poseerá como consecuencia de la carga o gravamen que se pretende imponer. En consecuencia, en atención al gravamen que supone a la finca, se viene considerando el valor de dicha imposición en un rango entre el 40 % y 60 % del valor de la propiedad.

D. Valoración de las Ocupaciones Temporales

Su tasación se realizará de conformidad con lo establecido en el Art. 115 y siguientes de la Ley de Expropiación Forzosa, es decir "... Se referirán siempre a la apreciación de los rendimientos que el propietario haya dejado de percibir por las rentas vencidas durante la

ocupación, sumando, además los perjuicios estimados que se causen a la finca o los gastos que supongan restituirla a su estado primitivo ...", obviamente con la salvedad de que los perjuicios irrogados en ningún caso puedan ser superiores al valor del bien.

Teniendo en cuenta la duración prevista de las obras, se ha estimado que la indemnización correspondiente a la ocupación temporal de los terrenos incluidos en suelo rural se debe valorar en el 10% del valor del terreno afectado por cada año de ocupación del mismo. Al valor calculado por ocupación del suelo se le añade el 100% del valor del vuelo.

1.5.2 Precios unitarios

Se obtienen en aplicación de la metodología de valoración expuesta y en atención al examen del trazado proyectado en cuanto a los siguientes parámetros y características:

A. Las condiciones agronómicas, litológicas y topográficas.

B. Los planes urbanísticos vigentes en las diversas comarcas y municipios afectados.

C. De la prospección del mercado de productos agrarios.

D. Rendimientos agrarios medios y subvenciones según Instituciones y Organismos Oficiales.

E. Del estudio y comparación con otras expropiaciones realizadas en la zona, tanto por el Estado, Comunidades Autónomas, Provincias o Municipios, como de otras Entidades o Empresas públicas (ADIF, Gas, Redes Eléctricas, Autopista, etc.).

1.5.3 Valoración de los bienes y derechos afectados

De la aplicación de los precios unitarios adoptados a las superficies afectadas para los diferentes tipos de aprovechamiento y demás circunstancias, se han obtenido los valores parciales y totales de dichas afecciones, obteniendo un coste de las expropiaciones e indemnizaciones de UN MILLÓN, CUATROCIENTOS TREINTA Y UN MIL DOSCIENTOS NOVENTA Y CINCO EUROS, CON OCHO CÉNTIMOS (1.431.295,08€).

LA CANTIDAD DETERMINADA ANTERIORMENTE NECESARIA E INELUDIBLEMENTE HABRÁ DE AJUSTARSE Y CONCRETARSE, DE CONFORMIDAD CON EL MANDATO Y JURISPRUDENCIA CONSTITUCIONAL, EN CADA CASO Y PARA CADA FINCA AFECTADA, EN EL PRECEPTIVO EXPEDIENTE EXPROPIATORIO QUE FORZOSA Y NECESARIAMENTE HABRÁ DE INCOARSE.

2. BIENES Y DERECHOS AFECTADOS

2.1 DETERMINACIÓN DE LOS BIENES Y DERECHOS AFECTADOS

A los efectos de lo establecido en el artículo 17 de la vigente LEF y concordantes de su Reglamento, de 26 de Abril de 1957, se incluye en el presente Anejo la preceptiva relación concreta e individualizada en la que se describen todos los aspectos, materiales y jurídicos, de los bienes y derechos cuya expropiación (y ocupación temporal o servidumbre, cuando procedan) es necesaria.

Dicha relación comprende, la forma ordenada y a modo de resumen, de todas las fincas o parcelas catastrales afectadas, indicando si es una ocupación provisional o definitiva, con expresión de los siguientes datos:

- Número de orden en el expediente expropiatorio y número del plano parcelario del proyecto en el que se encuentra la finca.
- Término Municipal.
- Identificación catastral del polígono y parcela.
- Nombre y domicilio del propietario del bien afectado.
- Cultivadores, aparceros, arrendatarios e inquilinos, con nombre de los mismos.
- Extensión o superficie de la finca completa y de la parte de la misma que sea objeto de expropiación, incluyendo todos los bienes y derechos que sean indemnizables.
- Régimen urbanístico del suelo y calificación según cultivos, en su caso.

Toda la información necesaria para elaborar la referida relación se ha obtenido a través de la Dirección General del Catastro y de la Demarcación de Carreteras del Estado en Cáceres y de la inspección realizada “in situ” sobre cada parcela, verificando el aprovechamiento de éstas e incluyéndose mejoras, servicios o elementos indemnizables.

Se han tenido en cuenta y por consiguiente se citan en la relación de bienes o derechos afectados, aquellas parcelas o derechos a cualquier Organismo o Empresa Pública (Confederaciones, Adif, etc.), que dada su naturaleza jurídica de bien público, goza de la condición de utilidad pública y en consecuencia no deben ser expropiadas, a menos que ex profeso se declare prevalencia de la utilidad pública. No obstante dicha inclusión se considera necesaria puesto que en cada caso, previa declaración de compatibilidad, se tendrá que armonizar y acometer, en su caso, la reposición del servicio o finalidad pública y establecimiento de las condiciones técnicas que comporta dicha restitución.

Servicios Afectados

Acorde con la Ley de carreteras 37/2015, la administración ha optado por la fórmula de indemnización del coste de las reposiciones de las líneas eléctricas afectadas propiedad de Iberdrola. Por tanto, este presupuesto no forma parte del Presupuesto de Ejecución Material del Proyecto, sino que se incluye en la valoración de expropiaciones e indemnizaciones que forma parte del Presupuesto de Inversión.

El artículo 124 de la Ley de Contratos de las Administraciones Públicas se refiere a estos servicios afectados como parte necesaria del proyecto de obras.

Por otra parte el artículo 127 del Reglamento General de la Ley de Contratos de las Administraciones Públicas prevé que el importe previsible de los servicios afectados forme parte del presupuesto para conocimiento de la Administración, que figurará como anejo de la memoria.

El artículo 17. Expropiación y afección de bienes y derechos, de la Ley 37/2015 General de Carreteras, de 29 de septiembre, (en su párrafo segundo), en aplicación de lo dispuesto en su artículo 12. En dicho artículo 17.1 se indica que en el caso de que deban ser afectados servicios, instalaciones de servicios, accesos o vías de comunicación, el Ministerio de Fomento podrá optar en sustitución de la expropiación por la reposición de aquéllos. La titularidad de esos servicios o vías repuestos así como las responsabilidades y obligaciones derivadas de su funcionamiento, mantenimiento y conservación, corresponderán al titular originario de los mismos.

Por vía reglamentaria se regulará la audiencia de éste en el correspondiente procedimiento, su intervención en la recepción de las obras realizadas para la reposición y

el régimen de responsabilidad, la cual continuará en todo caso siendo del titular originario, salvo acuerdo expreso en contrario.

De este artículo cabe extraer las siguientes conclusiones:

1. La reposición de servicios afectados es un mecanismo sustitutivo de la expropiación.

2. La opción entre expropiar o reponer corresponde a la Administración contratante.

3. Transcurrido el plazo de seis meses indicado en el primer párrafo de este artículo sin que se hubiera realizado la modificación necesaria, total y efectiva, por parte de su titular, ni hubiera existido acuerdo con el Ministerio de Fomento para su ejecución por éste o para fijar el coste contradictorio de la misma, el Ministerio de Fomento podrá proceder de forma subsidiaria a la realización de las modificaciones de servicios, bienes o instalaciones afectadas, con independencia de las responsabilidades civiles por perjuicios y sobrecostes de la obra y de la imposición, en su caso, de las multas coercitivas a que hubiera lugar.

De nuevo el artículo 17. Expropiación y afección de bienes y derechos, de la Ley 37/2015 General de Carreteras, de 29 de septiembre dice que los titulares de bienes o instalaciones para la prestación de servicios de interés general que impidan o entorpezcan significativamente la ejecución de obras de carreteras, están obligados a su retirada o modificación total y efectiva en el plazo máximo de seis meses a partir de la solicitud del Ministerio de Fomento. Se excluyen de lo anterior las instalaciones para la gestión, control y vigilancia del tráfico. El coste de la retirada o modificación será fijado contradictoriamente entre las partes, salvo cuando los bienes o instalaciones se encontraran ubicados en la zona de dominio público viario, en virtud de autorización en la que se estableciera la obligación para el titular de la misma de retirarlos a su cargo cuando fuera requerido para ello por necesidades del servicio público de carreteras.
Alternativamente, durante el plazo de dos meses desde dicha solicitud, el Ministerio de Fomento podrá convenir con los titulares de bienes o instalaciones afectadas que las actuaciones necesarias las lleve a cabo dicho departamento ministerial.
En todos los casos, si la inactividad o tardanza en la retirada o modificación impidiesen el inicio o la continuidad de las obras de carreteras que los afecten, el requerimiento efectuado tendrá los efectos de resolución administrativa notificada a los efectos de imposición de multas coercitivas, conforme a lo dispuesto en la legislación estatal sobre régimen jurídico de las administraciones públicas y del procedimiento administrativo común. El importe de dichas multas será del diez por ciento del presupuesto de licitación de las unidades de obra afectadas, pudiéndose imponer con periodicidad mensual hasta un máximo de diez.

En estos supuestos, y sin perjuicio de la formalización de entrega de la documentación legal y técnica descriptivas de la actuación de modificación de servicios realizada, la titularidad y el servicio restituidos pasarán de forma plena al titular del servicio existente que haya sido modificado, con efectos desde la fecha que se indique en la notificación que a tal efecto realice el Ministerio de Fomento, y sin que esta actuación pueda dar lugar a derecho o indemnización alguna a favor del citado titular.
La administración expropiante se subrogará en la posición jurídica del propietario expropiado a efectos de hacer efectivo el derecho al aprovechamiento urbanístico que pudiera corresponder a los terrenos, según la ordenación urbanística en vigor.
No obstante, cuando se expropien terrenos con algún tipo de aprovechamiento urbanístico, la administración podrá convenir expropiar el suelo de acuerdo con el valor que le correspondería en situación básica de rural, manteniendo el derecho del propietario expropiado a patrimonializar dichos aprovechamientos.

En consecuencia los servicios afectados podrán, indistintamente, formar parte del contrato de las obras, incluyéndose por tanto como parte del presupuesto de ejecución material del proyecto, o bien figurar como un anejo de la memoria, incorporándose su importe estimado en el presupuesto para conocimiento de la Administración.

2.2 RELACIÓN CONCRETA E INDIVIDUALIZADA DE LOS BIENES Y DERECHOS AFECTADOS POR MUNICIPIOS

Se incluye la preceptiva relación concreta e individualizada de los bienes y derechos que se consideran de necesaria expropiación, agrupados por municipios:

A la vista de los distintos aprovechamientos reflejados en la Relación concreta e individualizada de los bienes y derechos afectados y en orden a su importancia, desde el punto de vista de su extensión, se puede concluir que:

A. El 88,65% de los terrenos afectados están actualmente ocupados por aprovechamientos de SECANO, distribuido entre el 68,86% de pastos, el 15,84% de labor o labradío de secano y el 3,95% de improductivo.
B. Siguen en orden de importancia los terrenos forestales, que representan un 0,77% del total afectado, siendo el encinar un 0,77%.
C. Como tercer tipo de aprovechamiento, en cuanto a su extensión superficial, se encuentran los terrenos dedicados al cultivo de frutales de regadío con un 0,21% de extensión.
D. Con un total de 931,95 m2 que representa el 0,10% del total de terrenos afectados, se encuentran los terrenos afectados de la entrada a una gasolinera abanderada con Repsol.
E. El resto de terrenos corresponden a vías de comunicación de dominio público e hidrografía natural, con un total del 10.27% del total de la superficie afectada.

Seguidamente y a modo de inventario se relacionan todas las edificaciones afectadas con expresión del P.K., finca a la que pertenecen, término municipal donde radican, tipo o clase de edificación, su superficie y el número de fotos que a modo de reportaje fotográfico se adjunta a continuación.

Finca Nº	P.K.	Municipio	Superficie m2	Nº de foto	Tipo de construcción
10.0377-0018C	2+040	Cáceres	365	1, 2, 3, 4, 5 y 6	Nave rectangular dedicada al negocio de venta de plantas de invernadero



Foto Nº 1.

Vivero Pinsapo. Término Municipal de Cáceres. Parcela 244 del polígono 25 con nº de orden 18C, p.k. 2+040. Margen izquierdo de la autovía



Foto Nº 2.

Zona norte y más cercana a la autovía. Entrada al vivero Pinsapo

TÉRMINO MUNICIPAL DE CÁCERES

Nº ORDEN	REFERENCIA CATASTRAL	POLÍGONO	PARCELA	SUPERFICIE CATASTRAL (M2)	SUBPARCELA	CALIFICACIÓN FISCAL	APROVECHAMIENTO REAL	EXPROPIACIÓN (M2)	IMPOSICIÓN SERVIDUMBRE (M2)	OCUPACIÓN TEMPORAL (M2)	TOTAL (M2)	NATURALEZA	Nº HOJA PLANO EXPROPIACIÓN
10.0377-0001	10900A01900043	19	43	301576	b	C- 06	Pastos	37916,44	39,26	94,21	38049,91	RURAL	1
				789504	a	C- 06	Pastos	7930,34	0,00	0,00		RURAL	1
10.0377-0002	10900A01909572	19	9572	72838		VT - 00	vía de comunicación de dominio público	9414,02	886,12	1473,24	11773,38	RURAL	1, 2
10.0377-0003	10900A01900070	19	70	317396	c	E- 04	Pastos	13972,51	331,49	1082,98	15386,98	RURAL	1, 2
10.0377-0004	10900A01909008	19	9008	-		VT - 00	vía de comunicación de dominio público	841,79	98,14	143,92	1083,85	RURAL	1, 2
10.0377-0005	10900A01900044	19	44	-		C- 06	Pastos	5519,51	857,62	1258,73	7635,86	RURAL	1, 2
10.0377-0006	10900A01900045	19	45	170237	a	C- 06	Labor o Labradío secano	9869,67	2929,96	4893,67	17693,30	RURAL	2, 3
10.0377-0007	10900A01900154	19	154	-		C-05	Pastos	24861,17	829,70	999,51	26690,38	RURAL	2, 3
10.0377-0008	10900A01900068	19	68	23397	a	E-06	Pastos	1188,61	469,28	785,31	2443,20	RURAL	3
10.0377-0009	10900A01909044	19	9044	-		VT - 00	vía de comunicación de dominio público	110,45	83,09	83,09	276,63	RURAL	3
10.0377-0010	10900A01900141	19	141	-		E- 05	Pastos	149,32	156,77	305,18	611,27	RURAL	3
10.0377-0011	10900A01900064	19	64	-		I- 00	Improductivo	4872,79	763,31	1437,54	7073,64	RURAL	3
10.0377-0012	10900A01900069	19	69	14973	f	I- 00	Improductivo	7108,19	5,75	46,94	7160,88	RURAL	3
				4978	e	I- 00	Improductivo	1292,67	0,00	0,00	1292,67	RURAL	
				5020	d	E- 04	Pastos	1385,90	0,00	0,00	1385,90	RURAL	
				4562	c	I- 00	Improductivo	1369,93	0,00	0,00	1369,93	RURAL	
				4490	a	E- 04	Pastos	1587,27	0,00	0,00	1587,27	RURAL	
10.0377-0013	10900A02500044	25	44	212068	a	C- 06	Pastos	25476,94	899,87	1384,21	27761,02	RURAL	4, 5

TÉRMINO MUNICIPAL DE CÁCERES

Nº ORDEN	REFERENCIA CATASTRAL	POLÍGONO	PARCELA	SUPERFICIE CATASTRAL (M2)	SUBPARCELA	CALIFICACIÓN FISCAL	APROVECHAMIENTO REAL	EXPROPIACIÓN (M2)	IMPOSICIÓN SERVIDUMBRE (M2)	OCUPACIÓN TEMPORAL (M2)	TOTAL (M2)	NATURALEZA	Nº HOJA PLANO EXPROPIACIÓN
10.0377-0014	10900A02500047	25	47	351975	a	C- 06	Pastos	10559,06	0,00	0,00	10559,06	RURAL	3, 4
				3039	e	PZ - 00	Pastos	1758,86	0,00	1280,41	3039,27	RURAL	
10.0377-0015	10900A02509002	25	9002	-		VT - 00	vía de comunicación de dominio público	56838,12	46,24	56,95	56941,31	RURAL	3, 4, 5
10.0377-0016	10900A01900059	19	59	14977	c	E-06	Pastos	8549,03	146,83	162,09	8857,95	RURAL	3, 4
				62160	a	E-06	Pastos	281,46	2749,27	4578,78	7609,51	RURAL	
10.0377-0017	10900A01900057	19	57	98360	a	E- 05	Pastos	1811,32	1732,73	2794,40	6338,45	RURAL	4, 5
				5630	d	I- 00	Improductivo	4400,91	0,00	0,00	4400,91	RURAL	
10.0377-0018	10900A01900055	19	55	1721	i	I- 00	Improductivo	1718,34	43,10	71,83	1833,27	RURAL	5, 6
				7195	h	I- 00	Improductivo	1243,61	62,13	46,57	1352,31	RURAL	
				223560	b	I- 00	Improductivo	1818,19	584,87	763,80	3166,86	RURAL	
				94160	a	E- 05	Pastos	249,46	25,37	17,28	292,11	RURAL	
				2113	g	I- 00	Improductivo	1822,47	98,25	196,83	2117,55	RURAL	
10.0377-0018A	10900A02500045	25	45	17716	a	E-06	Pastos	2702,18	0,00	0,00	2702,18	RURAL	4
10.0377-0018B	10900A02500241	25	241	863	-	E-06	Pastos	32,27	0,00	0,00	32,27	RURAL	4
10.0377-0018C	10900A02500244	25	244	2981	-	FR-00	Frutales regadío	1952,60	0,00	0,00	1952,60	RURAL	4
10.0377-0019	10900A01900056	19	56	1916	b	I- 00	Industrial	931,95	0,00	0,00	931,95	RURAL	5
10.0377-0020	10900A02509001	25	9001	-		VT - 00	vía de comunicación de dominio público	543,80	44,32	56,49	644,61	RURAL	5
10.0377-0020A	10900A02500230	25	230	290		E-06	Pastos	290,00	0,00	0,00	290,00	RURAL	4
10.0377-0021	10900A02500232	25	232	6766		C- 06	Pastos	6605,63	0,00	0,00	6605,63	RURAL	4
10.0377-0021A	10900A02500231	25	231	543		C- 06	Pastos	415,36	0,00	0,00	415,36	RURAL	4
10.0377-0022	10900A02500043	25	43	50329	a	C- 06	Pastos	17238,22	1302,92	1925,38	20466,52	RURAL	5, 6
10.0377-0023	10900A02500229	25	229	22845		E- 05	Pastos	22840,32	1331,56	2236,60	26408,48	RURAL	5, 6
10.0377-0027	10900A01900162	19	162	33830	a	E- 05	Pastos	2399,80	634,33	873,67	3907,80	RURAL	6
				5218	b	E- 05	Pastos	2844,45	163,96	215,92	3224,33	RURAL	
10.0377-0028	10900A01909019	19	9019	7650		VT - 00	vía de comunicación de dominio público	277,98	0,00	0,00	277,98	RURAL	6
10.0377-0055	10900A02600025	26	25	381449	b	E- 03	Pastos	234,50	0,00	0,00	234,50	RURAL	19

TÉRMINO MUNICIPAL DE CÁCERES

Nº ORDEN	REFERENCIA CATASTRAL	POLÍGONO	PARCELA	SUPERFICIE CATASTRAL (M2)	SUBPARCELA	CALIFICACIÓN FISCAL	APROVECHAMIENTO REAL	EXPROPIACIÓN (M2)	IMPOSICIÓN SERVIDUMBRE (M2)	OCUPACIÓN TEMPORAL (M2)	TOTAL (M2)	NATURALEZA	Nº HOJA PLANO EXPROPIACIÓN
10.0377-0061	10900A022600051	26	51	159091	c	C- 05	Labor o Labradío secano	9460,99	0,00	0,00	9460,99	RURAL	18
10.0377-0062	10900A022600025	26	25	838169,000	b	E-03	Labor o Labradío secano	488,76	0,00	0,00	488,76	RURAL	18

TÉRMINO MUNICIPAL DE MALPARTIDA DE CÁCERES

Nº ORDEN	REFERENCIA CATASTRAL	POLÍGONO	PARCELA	SUPERFICIE CATASTRAL (M2)	SUBPARCELA	CALIFICACIÓN FISCAL	APROVECHAMIENTO REAL	EXPROPIACIÓN (M2)	IMPOSICIÓN SERVIDUMBRE (M2)	OCUPACIÓN TEMPORAL (M2)	TOTAL (M2)	NATURALEZA	Nº HOJA PLANO EXPROPIACIÓN
10.1151-0024	10118A01000015	10	15	750347	a	C- 04	Pastos	279,59	0,00	0,00	279,59	RURAL	6
10.1151-0025	10118A01009001	10	9001	-		VT -00	vía de comunicación de dominio público	59,45	0,00	50,91	110,36	RURAL	6
10.1151-0026	10118A01000014	10	14	93851	a	C- 04	Pastos	4988,28	0,00	1001,85	5990,13	RURAL	6
				1127	b	I- 00	Improductivo	146,60	0,00	0,00	146,60	RURAL	7
				24000	c	C- 04	Pastos	420,73	0,00	0,00	420,73	RURAL	7
10.1151-0030	10118A00900001	9	1a	944459	a	C- 04	Pastos	149220,00	1304,16	1884,99	152409,15	RURAL	6, 7, 8
10.1151-0031A	10118A00900005	9	5	23114		I- 00	Improductivo	5505,64	56,82	56,82	5619,28	RURAL	7
10.1151-0032	10118A00800001	8	1	110915		FE - 0	Encinar	7143,16	0,00	0,00	7143,16	RURAL	11
10.1151-0033	10118A00709001	7	9001	7590		VT-00	vía de comunicación de dominio público	915,81	0,00	0,00	915,81	RURAL	11
10.1151-0034	10118A00700003	7	3	619807	a	C- 04	Pastos	27001,42	0,00	0,00	27001,42	RURAL	11, 12
10.1151-0035	10118A00709008	7	9008	6500		VT-00	vía de comunicación de dominio público	255,50	0,00	0,00	255,50	RURAL	12
10.1151-0036	10118A00700010	7	10	22026	b	C- 04	Pastos	3126,40	0,00	0,00	3126,40	RURAL	12
				2580	d	I- 00	Improductivo	179,24		0,00	179,24	RURAL	
				81536	a	C- 04	Pastos	4649,43	0,00	0,00	4649,43	RURAL	
10.1151-0037	10118A00709009	7	9009	2370		VT-00	vía de comunicación de dominio público	109,43	0,00	0,00	109,43	RURAL	12
10.1151-0038	10118A00700009	7	9	102347	a	C- 04	Pastos	4793,00	0,00	0,00	4793,00	RURAL	12, 13
				3609	e	I- 00	Improductivo	988,63	0,00	0,00	988,63	RURAL	
				38196	d	C- 04	Pastos	571,90	0,00	0,00	571,90	RURAL	
				103778	c	C- 04	Pastos	9008,64	0,00	0,00	9008,64	RURAL	
10.1151-0039	10118A00600014	6	14	1426283	a	C- 04	Pastos	41780,97	0,00	0,00	41780,97	RURAL	13, 14
10.1151-0039A	10118A00609008	6	9008	17000		VT-00	vía de comunicación de dominio público	2039,94	0,00	0,00	2039,94	RURAL	13
10.1151-0040	10118A00600013	6	13	736022		C- 04	Pastos	24097,32	0,00	0,00	24097,32	RURAL	14, 15
10.1151-0040A	10118A00609001	6	9001	24871		VT-00	vía de comunicación de dominio público	2903,96	0,00	0,00	0,00	RURAL	15
10.1151-0041	10118A00109005	1	9005	10369		VT-00	vía de comunicación de dominio público	791,61	0,00	0,00	791,61	RURAL	15
10.1151-0041A	10118A00103002	1	3002	1668		C- 03	Pastos	70,00	0,00	0,00	70,00	RURAL	15
10.1151-0042	10118A00100040	1	40	19439		C- 02	Pastos	1189,65	0,00	0,00	1189,65	RURAL	15
10.1151-0043	10118A00100043	1	43	2772		C- 02	Pastos	2765,25	0,00	0,00	2765,25	RURAL	15
10.1151-0044	10118A00109006	1	9006	6278		HG-00	Hidrografía Natural	232,17	0,00	0,00	232,17	RURAL	15

TÉRMINO MUNICIPAL DE MALPARTIDA DE CÁCERES

Nº ORDEN	REFERENCIA CATASTRAL	POLÍGONO	PARCELA	SUPERFICIE CATASTRAL (M2)	SUBPARCELA	CALIFICACIÓN FISCAL	APROVECHAMIENTO REAL	EXPROPIACIÓN (M2)	IMPOSICIÓN SERVIDUMBRE (M2)	OCUPACIÓN TEMPORAL (M2)	TOTAL (M2)	NATURALEZA	Nº HOJA PLANO EXPROPIACIÓN
10.1151-0045	10118A00100028	1	28	33156		C- 02	Pastos	710,00	0,00	0,00	710,00	RURAL	15
10.1151-0046	10118A00100029	1	29	-		C- 02	Pastos	179,57	0,00	0,00	179,57	RURAL	15
10.1151-0047	10118A00100027	1	27	10878		C- 02	Pastos	10872,46	0,00	0,00	10872,46	RURAL	15
10.1151-0048	10118A00100026	1	26	-		C- 02	Labor o Labradío secano	412,80	0,00	0,00	412,80	RURAL	15
10.1151-0049	10118A00100003	1	3a	106442	a	C- 02	Pastos	1307,26	254,88	395,94	1958,08	RURAL	15
10.1151-0050	10118A00100004	1	4	-		C- 02	Pastos	1850,61	0,00	0,00	1850,61	RURAL	15
10.1151-0051	10118A00100005	1	5	95924		C- 02	Pastos	19045,15	262,14	391,73	19699,02	RURAL	15, 16
10.1151-0052	10118A00109004	1	9004	11184		VT -00	vía de comunicación de dominio público	2219,67	0,00	0,00	2219,67	RURAL	15
10.1151-0053	10118A00100006	1	6	127791	a	C- 02	Labor o Labradío secano	21485,45	0,00	2770,88	24256,33	RURAL	16
10.1151-0054	10118A00109003	1	9003	30951		VT -00	vía de comunicación de dominio público	1713,22	0,00	0,00	1713,22	RURAL	16
10.1151-0056	10118A00109002	1	9002	18296		VT -00	vía de comunicación de dominio público	4375,02	0,00	11495,73	15870,75	RURAL	16, 17
10.1151-0057	10118A00100001	1	1	97109		C- 02	Labor o Labradío secano	56334,52	0,00	0,00	56334,52	RURAL	16, 17, 19
10.1151-0057A	10118A00100045	1	45	35162		C- 02	Labor o Labradío secano	16960,23	0,00	0,00	16960,23	RURAL	16, 17
10.1151-0058	10118A00100037	1	37	64712	a	C- 02	Labor o Labradío secano	14948,01	0,00	0,00	14948,01	RURAL	17, 18
10.1151-0060	10118A00200022	2	22	144526	a	C- 02	Labor o Labradío secano	6453,83	0,00	0,00	6453,83	RURAL	17, 18

TÉRMINO MUNICIPAL DE EL CASAR DE CÁCERES

Nº ORDEN	REFERENCIA CATASTRAL	POLÍGONO	PARCELA	SUPERFICIE CATASTRAL (M2)	SUBPARCELA	CALIFICACIÓN FISCAL	APROVECHAMIENTO REAL	EXPROPIACIÓN (M2)	IMPOSICIÓN SERVIDUMBRE (M2)	OCUPACIÓN TEMPORAL (M2)	TOTAL (M2)	NATURALEZA	Nº HOJA PLANO EXPROPIACIÓN
10.0494-0031	10050A01400025	14	25	739110	a	E- 04	Pastos	99351,36	0,00	2770,88	102122,24	RURAL	8, 9, 10, 11



Foto Nº 3.

Zona Norte del vivero Pinsapo



Foto Nº 4.

Zona norte y más cercana a la autovía. Entrada al vivero Pinsapo



Foto Nº 5.

Zona Este del vivero Pinsapo



Foto Nº 6.

Zona Oeste del vivero Pinsapo

3. PLANOS DE EXPROPIACIÓN

Se incluye una colección de planos parcelarios en los que se definen todas y cada una de las parcelas catastrales afectadas por la ejecución de las obras definidas en el proyecto.

Los referidos planos parcelarios se han confeccionado a partir de la cartografía realizada ex-profeso para la redacción del proyecto, mediante la correspondiente identificación catastral de las parcelas afectadas con la ayuda de los planos catastrales de rústica del Centro de Gestión Catastral, los ayuntamientos por donde discurre el trazado de la autovía y por último, de los trabajos y apoyos de campo realizados.

Los planos parcelarios se han confeccionado originalmente a escala 1/1.000, escala suficiente para permitir efectuar mediciones fiables tanto lineales como superficiales, presentándose en este anejo reducidos a escala 1 / 2.000, formato DIN-A3.

Dichos planos parcelarios se han ajustado, en la medida de lo posible, a la realidad, por lo que puede añadir discordancias en el Área de las subparcelas, por dicho motivo se da preferencia al área total registrada en la documentación del catastro.

Asimismo, se han grafiado las parcelas catastrales con indicación de su número de orden, polígono y parcela.

PLANO DE SITUACIÓN

PLANO DE CONJUNTO DEL TRAZADO

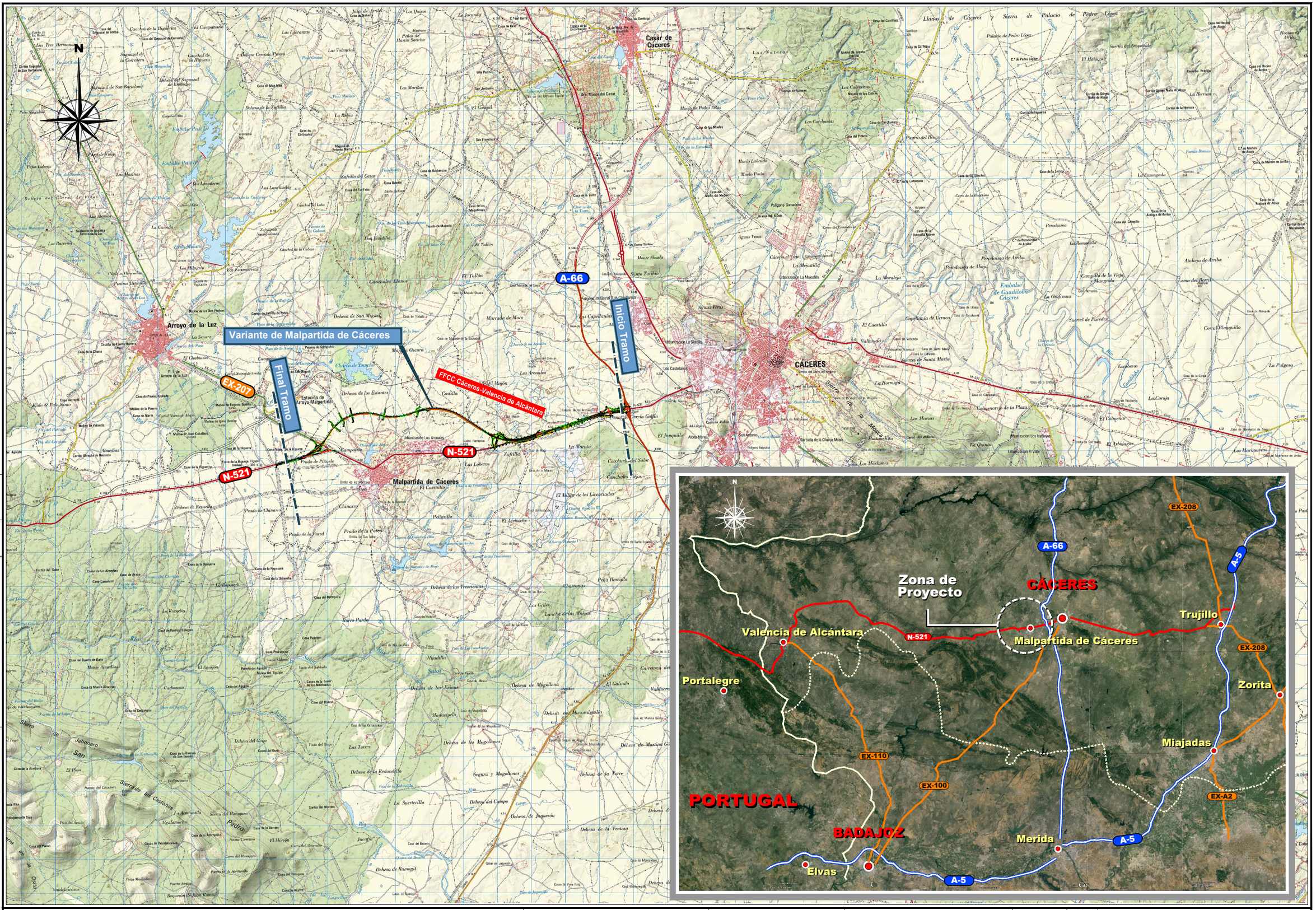

CONSULTOR / ES: acciona ingeniería	ESCALA: E=1:50.000 EN ORIGINAL UNE A-1	0 0.5 1 1.5km GRÁFICA	TÍTULO DEL PROYECTO: PROYECTO DE TRAZADO Y CONSTRUCCIÓN VARIANTE DE MALPARTIDA DE CÁCERES PROVINCIA DE CÁCERES "PRIMERA FASE CONSTRUCTIVA"	CLAVE: T2/12-CC-3520	DESIGNACIÓN: PLANTA DE SITUACIÓN	Nº. ANEJO: A-20 HOJA 1 DE 1

DIRECTORIO: P:\1114004_PC_VTE_MALPARTIDA\05PLANOS\P_TRAZADO_2018\A-20_EXPROPIACIONES

FICHERO: A-20_PLA_EXPRO_SITUACION.DWG

REVISION: 02/07/2018

IMPRESO: 05/07/2018

PLANTAS DE EXPROPIACIONES SOBRE ORTOFOTOGRAFÍA

SEMIENLACE DE LOS ARENALES

Reposición camino natural
Cáceres - Badajoz 1

Término Municipal de Cáceres
POLÍGONO - 19

C.A. 0.2-0.3 M.I.

Inicio Tramo

Cáceres

Autovía A-66

P.S. 0.4

Término Municipal de Cáceres
POLÍGONO - 19

10.0377-0003	
19	70c

10.0377-0002	
19	9572

10.0377-0001	
19	43a

10.0377-0001	
19	43b

10.0377-0004	
19	9008

10.0377-0005	
19	44

LEYENDA

- EXPROPIACIÓN
- SERVIDUMBRES DE PASO
- OCUPACIÓN TEMPORAL
- EDIFICACIÓN AFECTADA
- EDIFICIOS
- LÍMITE DE PARCELA
- LÍMITE DE SUBPARCELA
- LÍMITE DE POLÍGONO CATASTRAL
- LÍMITE DE TÉRMINO MUNICIPAL
- VÍA PECUARIA
- EJES TRAZADO

CÓDIGO INE — Nº FINCA DE EXPROPIACIÓN
10.0377-0002
19 | 23
Nº PARCELA CATASTRO
Nº POLÍGONO DE CATASTRO

DIRECTORIO: P:\1111400A_PC_VE_MALPARTIDA\05PLANOS\P_CONSTRUCCION\A-20_EXPROPIACIONES
FICHERO: A-20_PLA_EXPRO_ORTO.DWG
REVISION: 04/07/2018
IMPRESO: 10/10/2018

CONSULTOR / ES: acciona Ingeniería

ESCALA: E=1:1000 (0 10 20 30) EN ORIGINAL UNE A-1 | GRÁFICA

TÍTULO DEL PROYECTO: PROYECTO DE TRAZADO Y CONSTRUCCIÓN VARIANTE DE MALPARTIDA DE CÁCERES PROVINCIA DE CÁCERES "PRIMERA FASE CONSTRUCTIVA"

CLAVE: T2/12-CC-3520

DESIGNACIÓN: PLANTA DE EXPROPIACIONES SOBRE ORTOFOTOGRAFIA

Nº. ANEJO: A-20

HOJA 1 DE 19

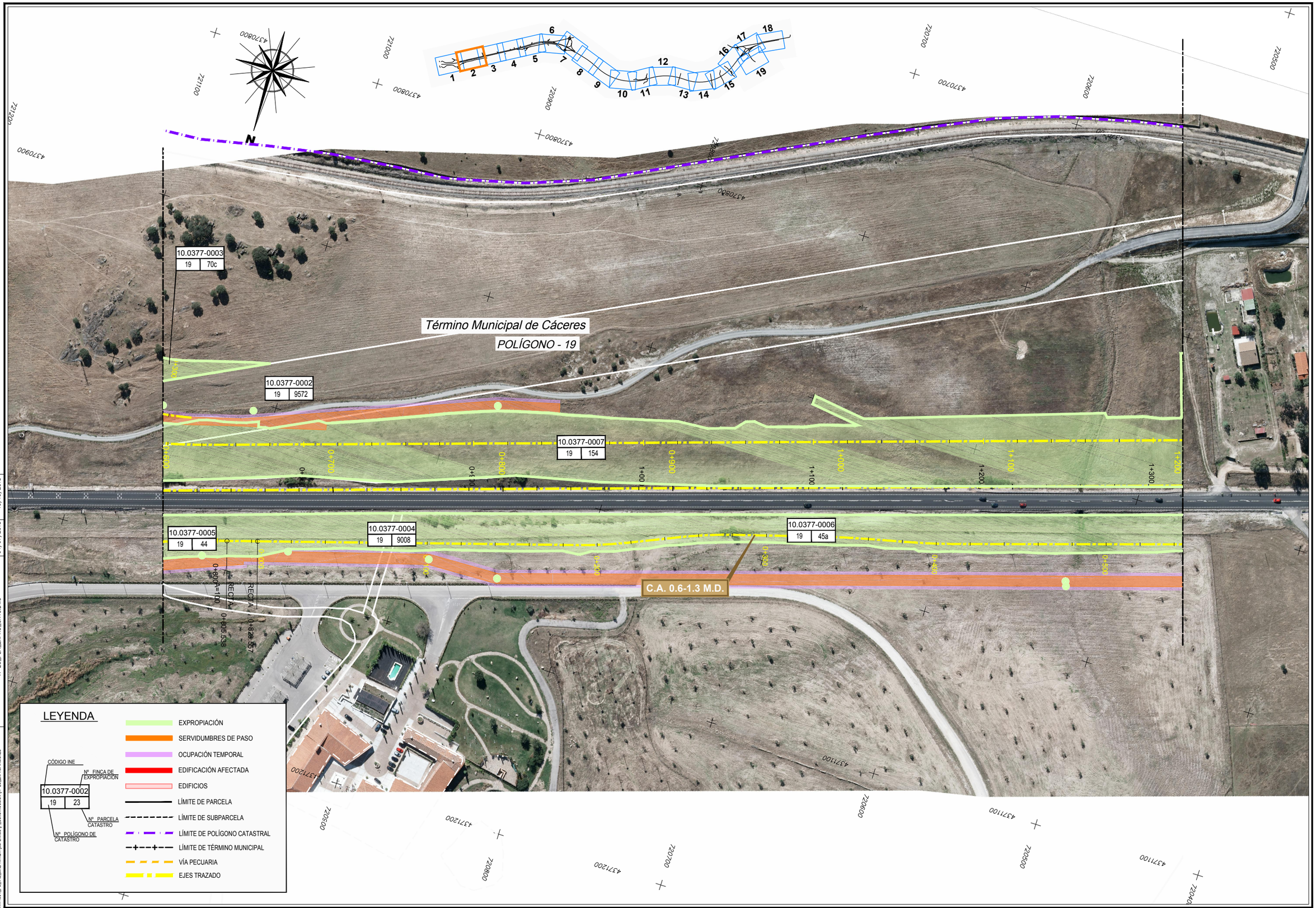

DIRECTORIO P:\11114004_PC_VTE_MALPARTIDA\DPLANOS\P_CONSTRUCCION\A-20_EXPROPIACIONES

FICHERO A-20_PLA_EXPRO_ORTO.DWG

REVISION 04/07/2018

IMPRESO 10/10/2018

CONSULTOR / ES: acciona Ingeniería	ESCALA: E=1:1000 EN ORIGINAL UNE A-1	0 10 20 30 GRÁFICA	TÍTULO DEL PROYECTO: PROYECTO DE TRAZADO Y CONSTRUCCIÓN VARIANTE DE MALPARTIDA DE CÁCERES PROVINCIA DE CÁCERES "PRIMERA FASE CONSTRUCTIVA"	CLAVE: T2/12-CC-3520	DESIGNACIÓN: PLANTA DE EXPROPIACIONES SOBRE ORTOFOTOGRAFIA	Nº. ANEJO: A-20	HOJA 2 DE 19

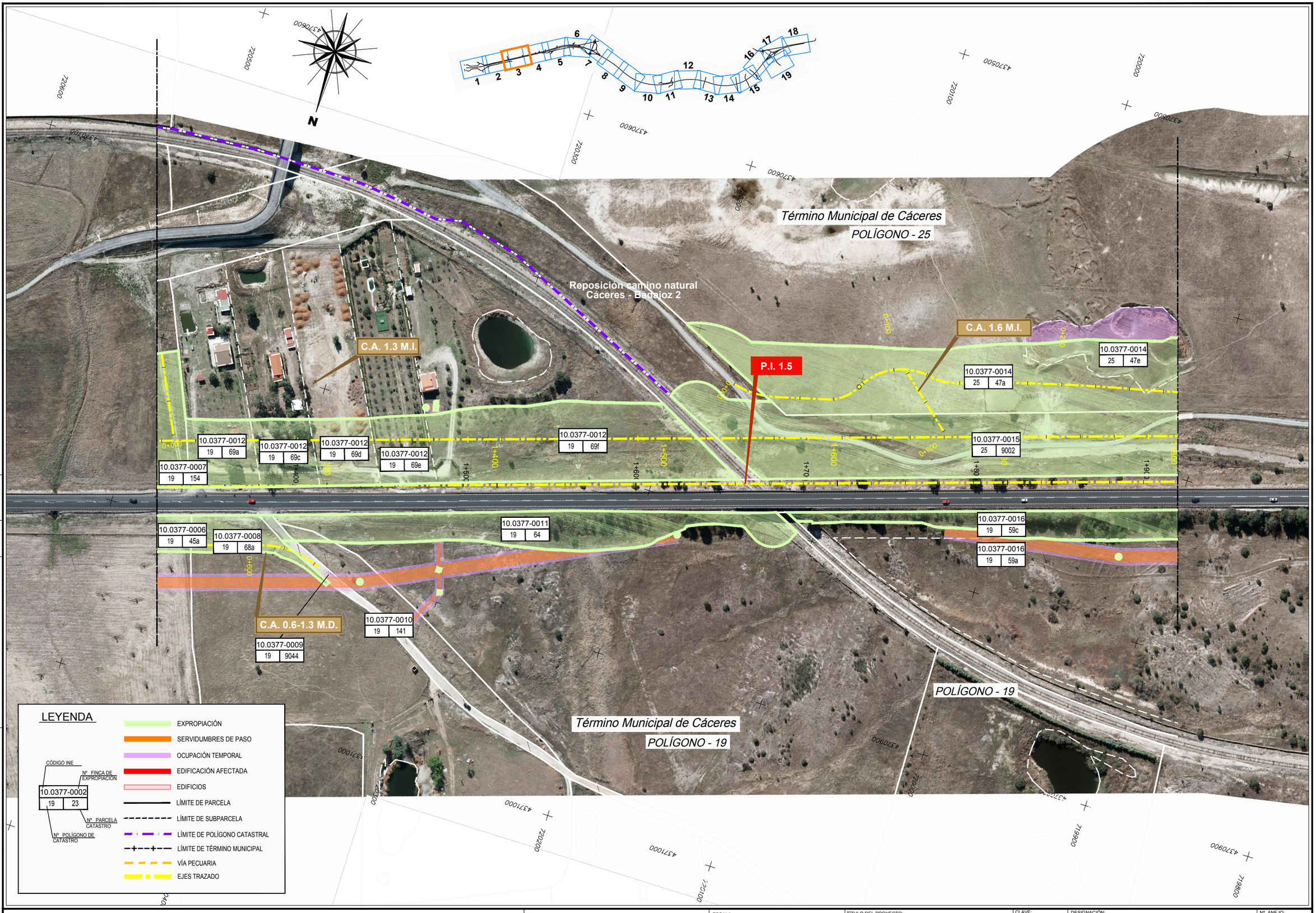

DIRECTORIO P:\1111\4004_PC_VTE_MALPARTIDA\2DPLANOS\P_CONSTRUCCION\A-20_EXPROPIACIONES

FICHERO A-20_PLA_EXPRO_ORTO.DWG

REVISION 04/07/2018

IMPRESO 10/10/2018

CONSULTOR / ES: acciona Ingeniería	ESCALA: E=1:1000 EN ORIGINAL UNE A-1	0 10 20 30 GRÁFICA	TÍTULO DEL PROYECTO: PROYECTO DE TRAZADO Y CONSTRUCCIÓN VARIANTE DE MALPARTIDA DE CÁCERES PROVINCIA DE CÁCERES "PRIMERA FASE CONSTRUCTIVA"	CLAVE: T2/12-CC-3520	DESIGNACIÓN: PLANTA DE EXPROPIACIONES SOBRE ORTOFOTOGRAFIA	Nº. ANEJO: A-20	HOJA 3 DE 19

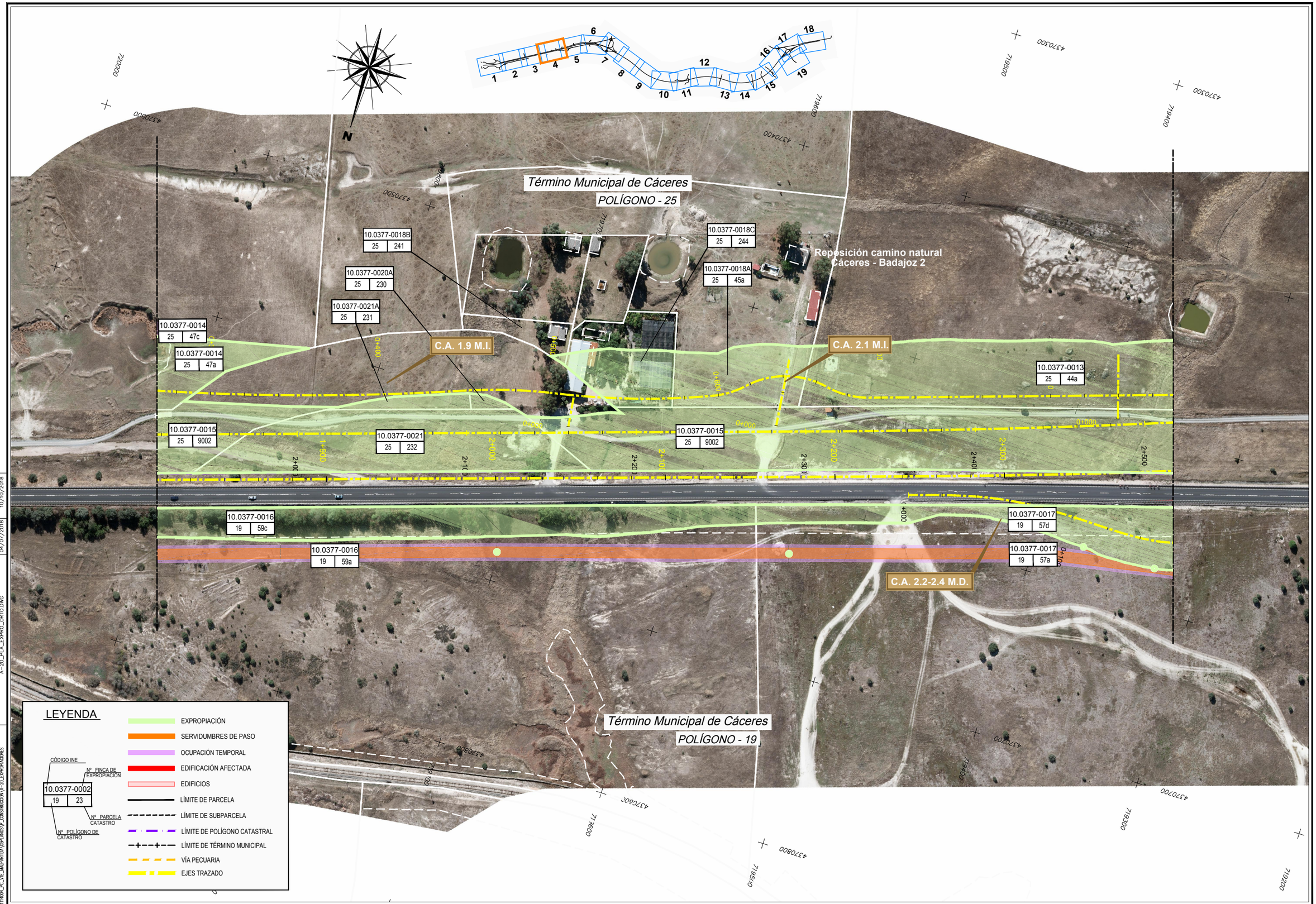

IMPRESO 10/10/2018
REVISION 04/07/2018
FICHERO A-20_PLA_EXPRO_ORTO.DWG
DIRECTORIO P:\1111404_PC_VE_MALPARTIDA\DISEÑO\03_CONSTRUCCION\A-20_EXPROPIACIONES

CONSULTOR / ES: acciona Ingeniería	ESCALA: E=1:1000 (0 10 20 30) EN ORIGINAL UNE A-1 / GRÁFICA	TÍTULO DEL PROYECTO: PROYECTO DE TRAZADO Y CONSTRUCCIÓN VARIANTE DE MALPARTIDA DE CÁCERES PROVINCIA DE CÁCERES "PRIMERA FASE CONSTRUCTIVA"	CLAVE: T2/12-CC-3520	DESIGNACIÓN: PLANTA DE EXPROPIACIONES SOBRE ORTOFOTOGRAFIA	Nº. ANEJO: A-20	HOJA 4 DE 19

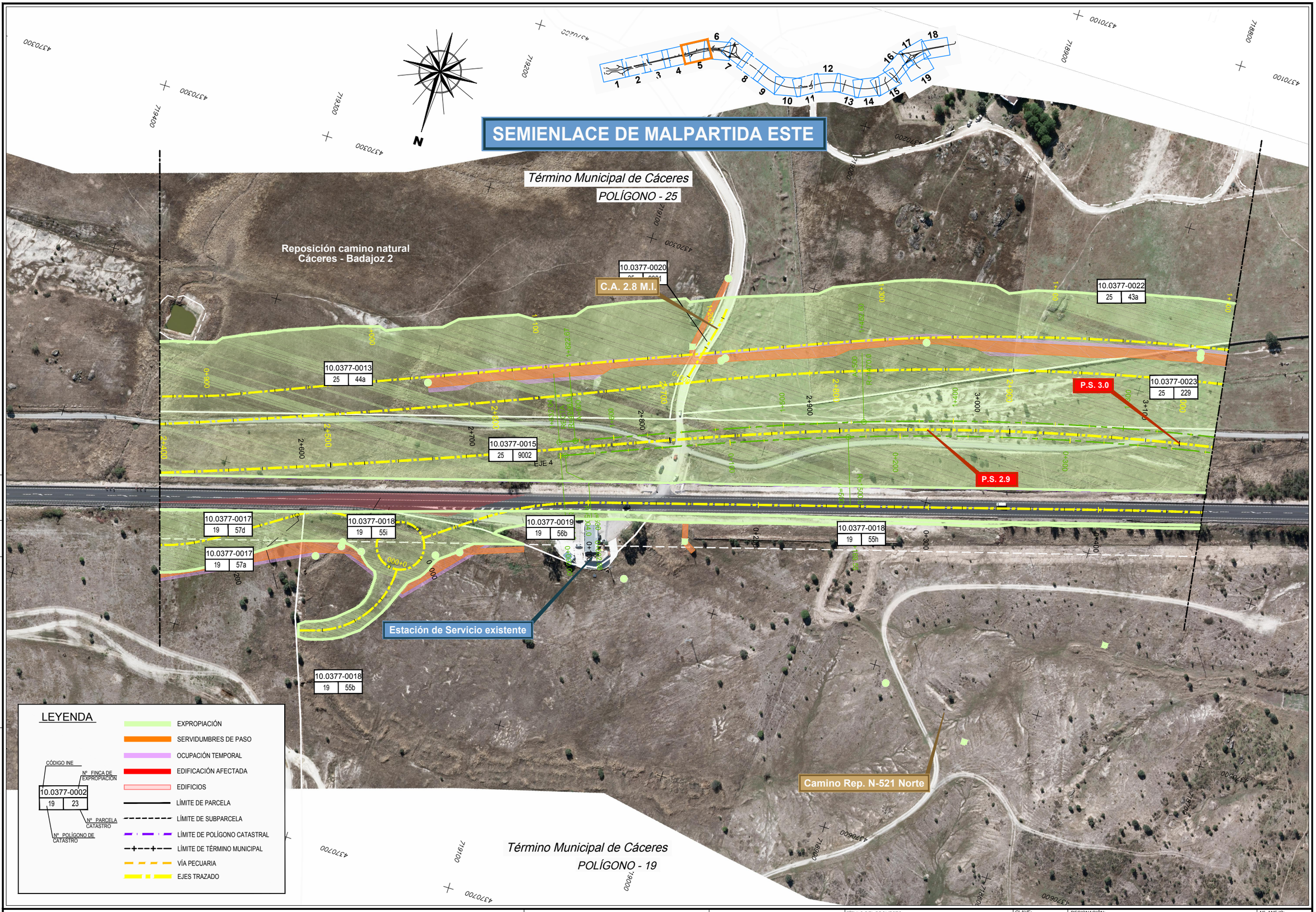

IMPRESO 10/10/2018	REVISION 04/07/2018	FICHERO A-20_PLA_EXPRO_ORTO.DWG	DIRECTORIO P:\11114004_PC_VTE_MALPARTIDA\05PLANOS\P_CONSTRUCCION\A-20_EXPROPIACIONES	CONSULTOR / ES: acciona Ingeniería	ESCALA: E=1:1000 EN ORIGINAL UNE A-1 — 0 10 20 30 GRÁFICA	TÍTULO DEL PROYECTO: PROYECTO DE TRAZADO Y CONSTRUCCIÓN VARIANTE DE MALPARTIDA DE CÁCERES PROVINCIA DE CÁCERES "PRIMERA FASE CONSTRUCTIVA"	CLAVE: T2/12-CC-3520

DESIGNACIÓN: PLANTA DE EXPROPIACIONES SOBRE ORTOFOTOGRAFIA

Nº. ANEJO: A-20

HOJA 5 DE 19

SEMIENLACE DE MALPARTIDA ESTE

Término Municipal de Cáceres
POLÍGONO - 25

Término Municipal Malpartida de Cáceres
POLÍGONO - 10

Término Municipal Malpartida de Cáceres
POLÍGONO - 9

Término Municipal de Cáceres
POLÍGONO - 19

LÍNEA DE SOLAPE CON HOJA 5

LÍNEA DE SOLAPE CON HOJA 7

Reposición camino natural Cáceres - Badajoz 2

Camino Rep. N-521 Norte

C.A. 3.1 M.I.

C.A. 3.2 M.I.

C.A. 3.4 M.I.

10.0377-0022	25	43a
10.0377-0023	25	229
10.0377-0015	25	9002
10.0377-0018	19	55g
10.0377-0018	19	55h
10.0377-0028	19	9019
10.0377-0018	19	55a
10.1151-0024	10	15a
10.1151-0025	10	9001
10.1151-0026	10	14a
10.0377-0027	19	162b
10.0377-0027	19	162a
10.0377-0027	19	162b
10.1151-0030	9	1a
10.1151-0030	9	1a

LEYENDA

- EXPROPIACIÓN
- SERVIDUMBRES DE PASO
- OCUPACIÓN TEMPORAL
- EDIFICACIÓN AFECTADA
- EDIFICIOS
- LÍMITE DE PARCELA
- LÍMITE DE SUBPARCELA
- LÍMITE DE POLÍGONO CATASTRAL
- LÍMITE DE TÉRMINO MUNICIPAL
- VÍA PECUARIA
- EJES TRAZADO

Ejemplo: 10.0377-0002 (19 / 23) — CÓDIGO INE · Nº FINCA DE EXPROPIACIÓN · Nº PARCELA CATASTRO · Nº POLÍGONO DE CATASTRO

IMPRESO	10/10/2018
REVISION	04/07/2018
FICHERO	A-20_PLA_EXPRO_ORTO.DWG
DIRECTORIO	P:\1111\4004_PC_VR_MALPARTIDA\DPLANOS\P_CONSTRUCCION\A-20_EXPROPIACIONES

CONSULTOR / ES: acciona Ingeniería

ESCALA: E=1:1000 (0 10 20 30) EN ORIGINAL UNE A-1 — GRÁFICA

TÍTULO DEL PROYECTO: PROYECTO DE TRAZADO Y CONSTRUCCIÓN VARIANTE DE MALPARTIDA DE CÁCERES PROVINCIA DE CÁCERES "PRIMERA FASE CONSTRUCTIVA"

CLAVE: T2/12-CC-3520

DESIGNACIÓN: PLANTA DE EXPROPIACIONES SOBRE ORTOFOTOGRAFIA

Nº. ANEJO: A-20

HOJA 6 DE 19

10.1151-0026
10 | 14c

10.1151-0026
10 | 14b

10.1151-0026
10 | 14a

10.1151-0030
9 | 1a

10.1151-0031A
9 | 5

Término Municipal de Malpartida de Cáceres
POLÍGONO - 9

Término Municipal Malpartida de Cáceres
POLÍGONO - 9

LÍNEA DE SOLAPE CON HOJA 8

LÍNEA DE SOLAPE CON HOJA 7

LÍNEA DE SOLAPE CON HOJA 6

LEYENDA

- EXPROPIACIÓN
- SERVIDUMBRES DE PASO
- OCUPACIÓN TEMPORAL
- EDIFICACIÓN AFECTADA
- EDIFICIOS
- LÍMITE DE PARCELA
- LÍMITE DE SUBPARCELA
- LÍMITE DE POLÍGONO CATASTRAL
- LÍMITE DE TÉRMINO MUNICIPAL
- VÍA PECUARIA
- EJES TRAZADO

CÓDIGO INE
Nº FINCA DE EXPROPIACIÓN
10.0377-0002
19 | 23
Nº PARCELA CATASTRO
Nº POLÍGONO DE CATASTRO

DIRECTORIO: P:\1111\4004_PC_VTE_MALPARTIDA\DPLANOS\P_CONSTRUCCION\A-20_EXPROPIACIONES
FICHERO: A-20_PLA_EXPRO_ORTO.DWG
REVISION: 04/07/2018
IMPRESO: 10/10/2018

CONSULTOR / ES: acciona Ingeniería

ESCALA: E=1:1000 EN ORIGINAL UNE A-1
0 10 20 30 GRÁFICA

TÍTULO DEL PROYECTO: PROYECTO DE TRAZADO Y CONSTRUCCIÓN VARIANTE DE MALPARTIDA DE CÁCERES PROVINCIA DE CÁCERES "PRIMERA FASE CONSTRUCTIVA"

CLAVE: T2/12-CC-3520

DESIGNACIÓN: PLANTA DE EXPROPIACIONES SOBRE ORTOFOTOGRAFIA

Nº. ANEJO: A-20

HOJA 7 DE 19

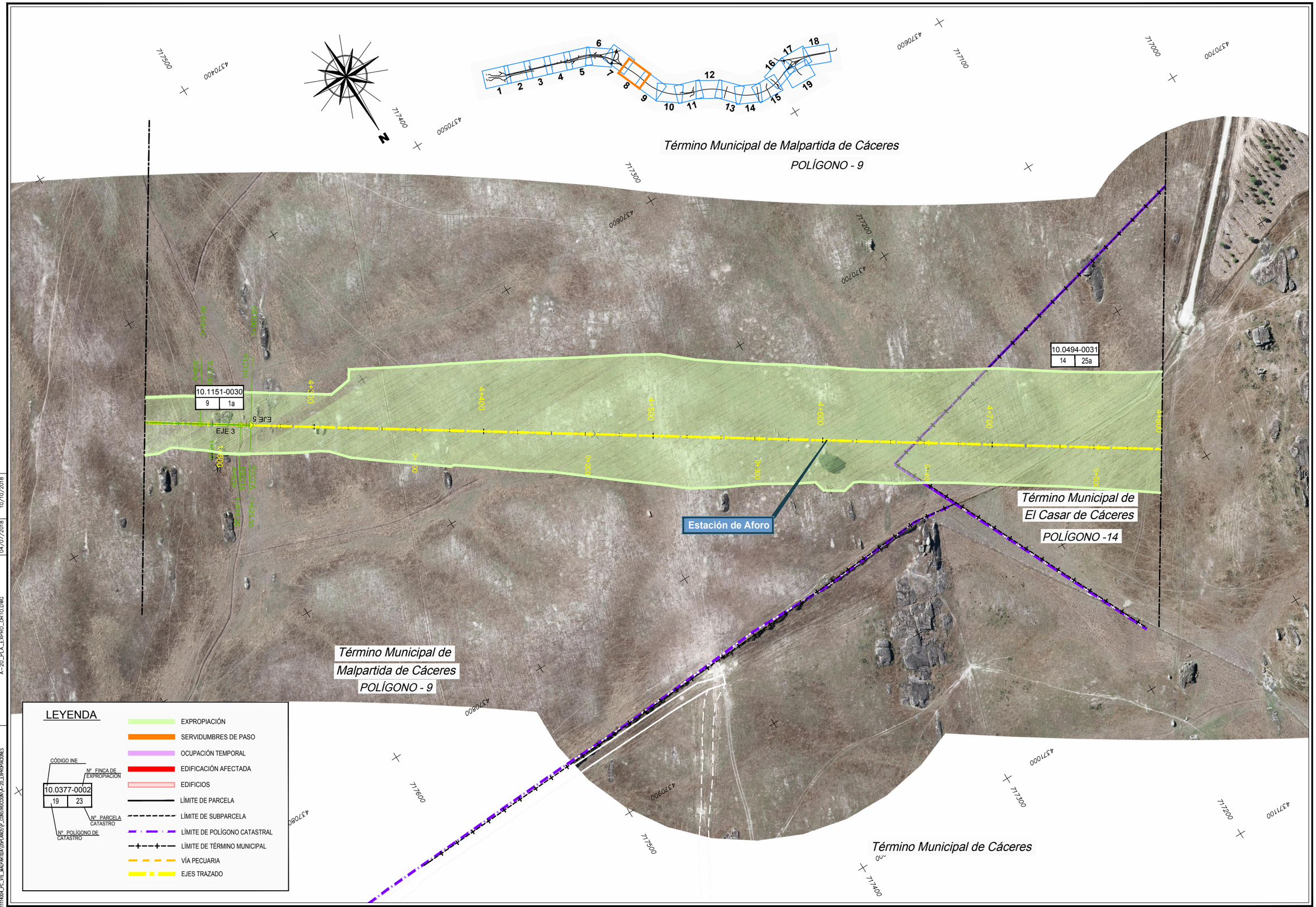

CONSULTOR / ES: acciona Ingeniería	ESCALA: E=1:1000 EN ORIGINAL UNE A-1	0 10 20 30 GRÁFICA	TÍTULO DEL PROYECTO: PROYECTO DE TRAZADO Y CONSTRUCCIÓN VARIANTE DE MALPARTIDA DE CÁCERES PROVINCIA DE CÁCERES "PRIMERA FASE CONSTRUCTIVA"	CLAVE: T2/12-CC-3520	DESIGNACIÓN: PLANTA DE EXPROPIACIONES SOBRE ORTOFOTOGRAFIA	Nº. ANEJO: A-20 HOJA 8 DE 19

DIRECTORIO	FICHERO	REVISION	IMPRESO
P:\1114004_PC_VTE_MALPARTIDA\05PLANOS\P_CONSTRUCCION\A-20_EXPROPIACIONES	A-20_PLA_EXPRO_ORTO.DWG	04/07/2018	10/10/2018

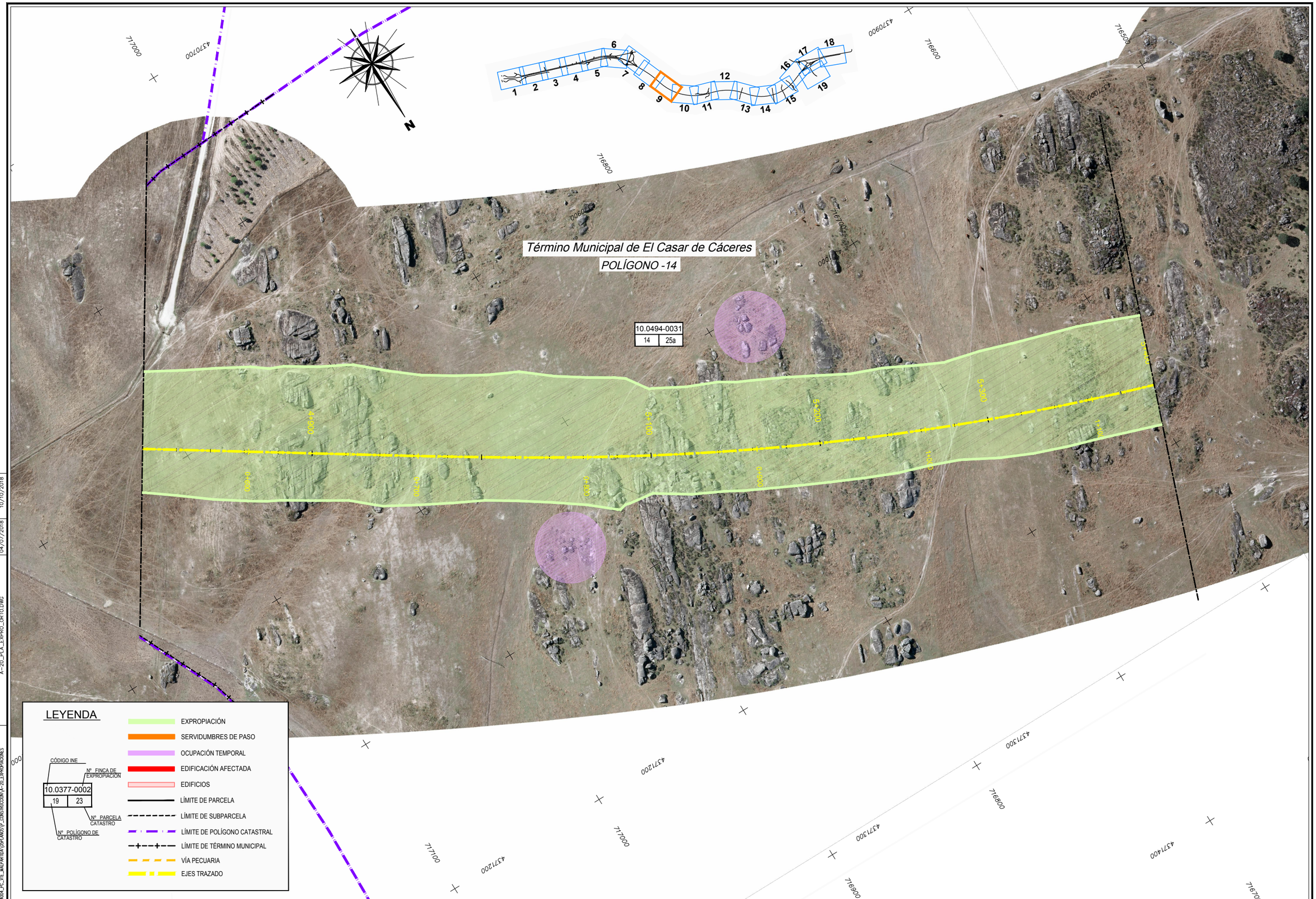
Término Municipal de El Casar de Cáceres
POLÍGONO -14
10.0494-0031
14
25a
4+000
4+100
4+200
4+300
4+400
4+500
4+600
4+700
4+800
4+900
5+000
5+100
5+200
5+300
5+400
5+500
5+600
5+700
5+800
5+900
6+000
6+100
6+200
6+300
6+400
6+500
6+600
6+700
6+800
6+900
7+000
7+100
7+200
7+300
7+400
7+500
7+600
7+700
7+800
7+900

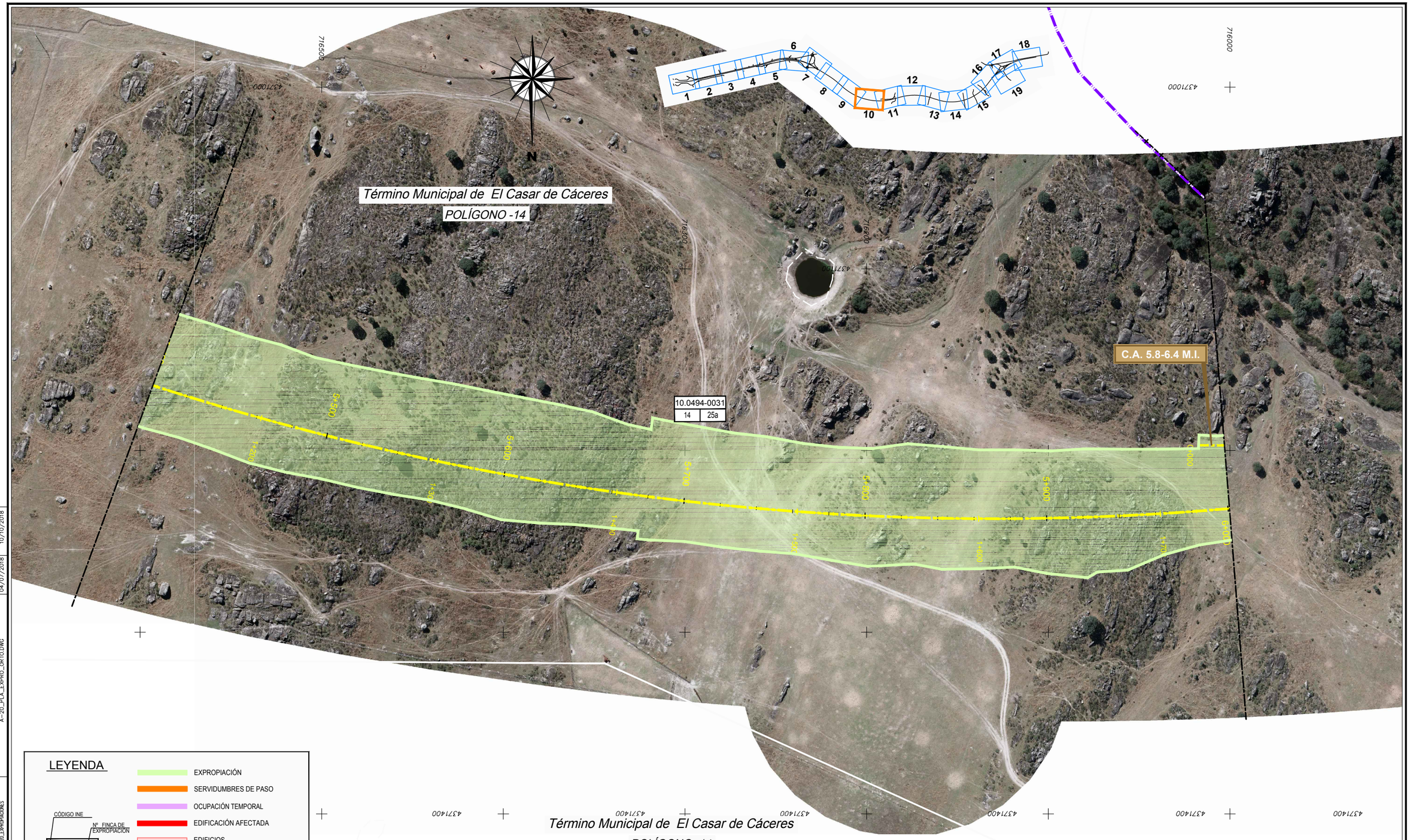

DIRECTORIO: P:\1111\4004_PC_VTE_MALPARTIDA\DOPLANOS\7_CONSTRUCCION\A-20_EXPROPIACIONES
FICHERO: A-20_PLA_EXPRO_ORTO.DWG
REVISION: 04/07/2018
IMPRESO: 10/10/2018

CONSULTOR / ES:	acciona ingeniería
ESCALA:	E=1:1000 (EN ORIGINAL UNE A-1) — 0 10 20 30 GRÁFICA
TÍTULO DEL PROYECTO:	PROYECTO DE TRAZADO Y CONSTRUCCIÓN VARIANTE DE MALPARTIDA DE CÁCERES PROVINCIA DE CÁCERES "PRIMERA FASE CONSTRUCTIVA"
CLAVE:	T2/12-CC-3520
DESIGNACIÓN:	PLANTA DE EXPROPIACIONES SOBRE ORTOFOTOGRAFIA
Nº. ANEJO:	A-20
HOJA	10 DE 19

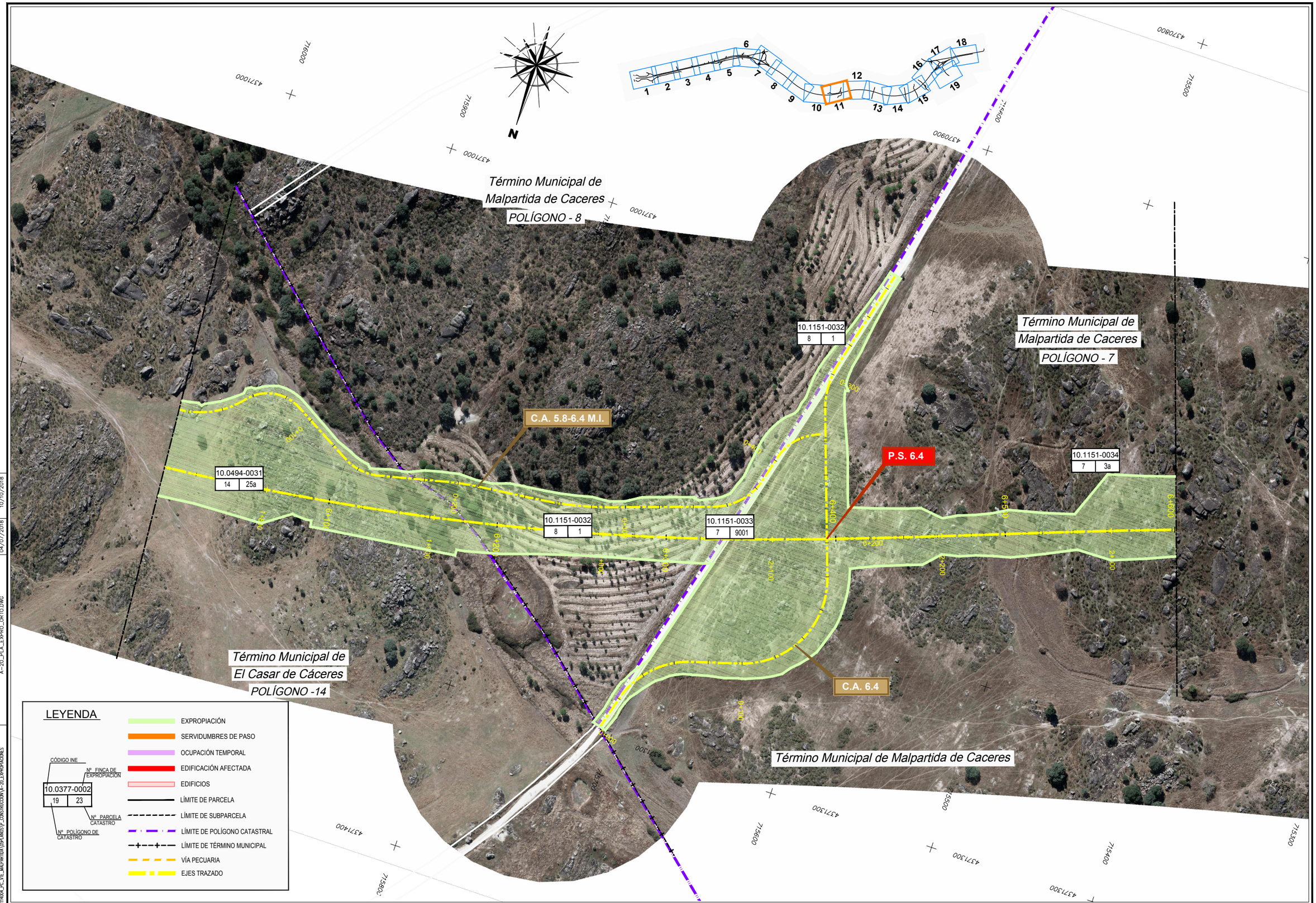

DIRECTORIO: P:\1111400\4_PC_VIT_MALPARTIDA\20PLANOS\P_CONSTRUCCION\A-20_EXPROPIACIONES
FICHERO: A--20_PLA_EXPRO_ORTO.DWG
REVISION: 04/07/2018
IMPRESO: 10/10/2018

CONSULTOR / ES: acciona Ingeniería

ESCALA: E=1:1000 (0 10 20 30) EN ORIGINAL UNE A-1 | GRÁFICA

TÍTULO DEL PROYECTO: PROYECTO DE TRAZADO Y CONSTRUCCIÓN VARIANTE DE MALPARTIDA DE CÁCERES PROVINCIA DE CÁCERES "PRIMERA FASE CONSTRUCTIVA"

CLAVE: T2/12-CC-3520

DESIGNACIÓN: PLANTA DE EXPROPIACIONES SOBRE ORTOFOTOGRAFIA

Nº. ANEJO: A-20

HOJA 11 DE 19

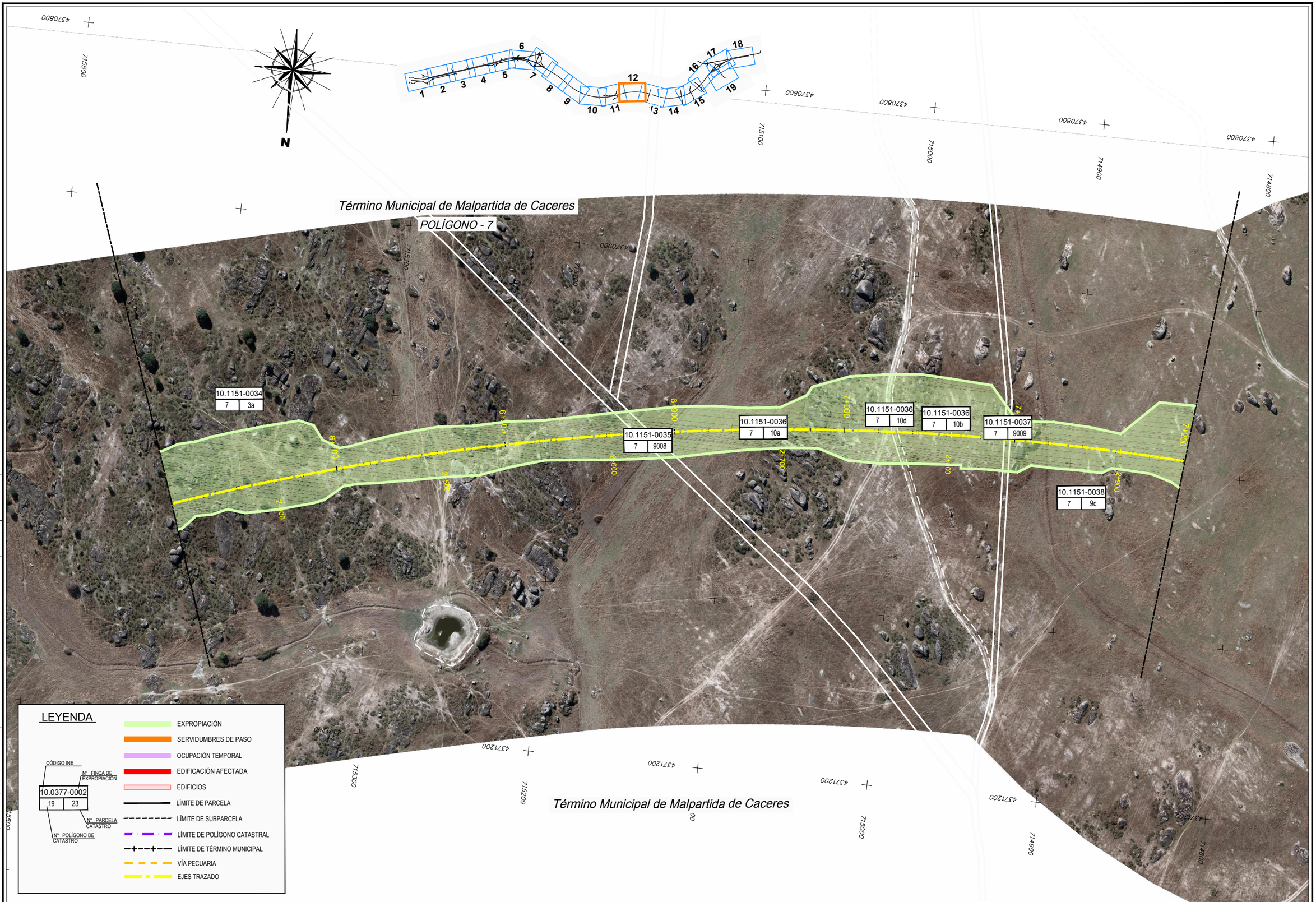

DIRECTORIO	P:\1114004_PC_VTE_MALPARTIDA\05PLANOS\P_CONSTRUCCION\A-20_EXPROPIACIONES
FICHERO	A-20_PLA_EXPRO_ORTO.DWG
REVISION	04/07/2018
IMPRESO	10/10/2018

CONSULTOR / ES: acciona ingeniería	ESCALA: E=1:1000 EN ORIGINAL UNE A-1 — 0 10 20 30 GRÁFICA	TÍTULO DEL PROYECTO: PROYECTO DE TRAZADO Y CONSTRUCCIÓN VARIANTE DE MALPARTIDA DE CÁCERES PROVINCIA DE CÁCERES "PRIMERA FASE CONSTRUCTIVA"	CLAVE: T2/12-CC-3520	DESIGNACIÓN: PLANTA DE EXPROPIACIONES SOBRE ORTOFOTOGRAFIA	Nº. ANEJO: A-20 HOJA 12 DE 19

Término Municipal de Malpartida de Caceres

POLÍGONO - 7

Término Municipal de Malpartida de Caceres

POLÍGONO - 6

P.S. 7.4

C.A. 7.4

Planta fotovoltaica

10.1151-0038	
7	9a

10.1151-0038	
7	9c

10.1151-0038	
7	9e

10.1151-0039A	
6	9008

10.1151-0038	
7	9d

10.1151-0039	
6	14a

LEYENDA

- EXPROPIACIÓN
- SERVIDUMBRES DE PASO
- OCUPACIÓN TEMPORAL
- EDIFICACIÓN AFECTADA
- EDIFICIOS
- LÍMITE DE PARCELA
- LÍMITE DE SUBPARCELA
- LÍMITE DE POLÍGONO CATASTRAL
- LÍMITE DE TÉRMINO MUNICIPAL
- VÍA PECUARIA
- EJES TRAZADO

CÓDIGO INE / Nº FINCA DE EXPROPIACIÓN: 10.0377-0002

Nº PARCELA CATASTRO: 19 | 23 Nº POLÍGONO DE CATASTRO

DIRECTORIO: P:\1111\4004_PC_VTE_MALPARTIDA\05PLANOS\P_CONSTRUCCION\A-20_EXPROPIACIONES

FICHERO: A-20_PLA_EXPRO_ORTO.DWG

REVISION: 04/07/2018

IMPRESO: 10/10/2018

CONSULTOR / ES: acciona Ingeniería

ESCALA: E=1:1000 EN ORIGINAL UNE A-1

0 10 20 30 GRÁFICA

TÍTULO DEL PROYECTO: PROYECTO DE TRAZADO Y CONSTRUCCIÓN VARIANTE DE MALPARTIDA DE CÁCERES PROVINCIA DE CÁCERES "PRIMERA FASE CONSTRUCTIVA"

CLAVE: T2/12-CC-3520

DESIGNACIÓN: PLANTA DE EXPROPIACIONES SOBRE ORTOFOTOGRAFIA

Nº. ANEJO: A-20

HOJA 13 DE 19

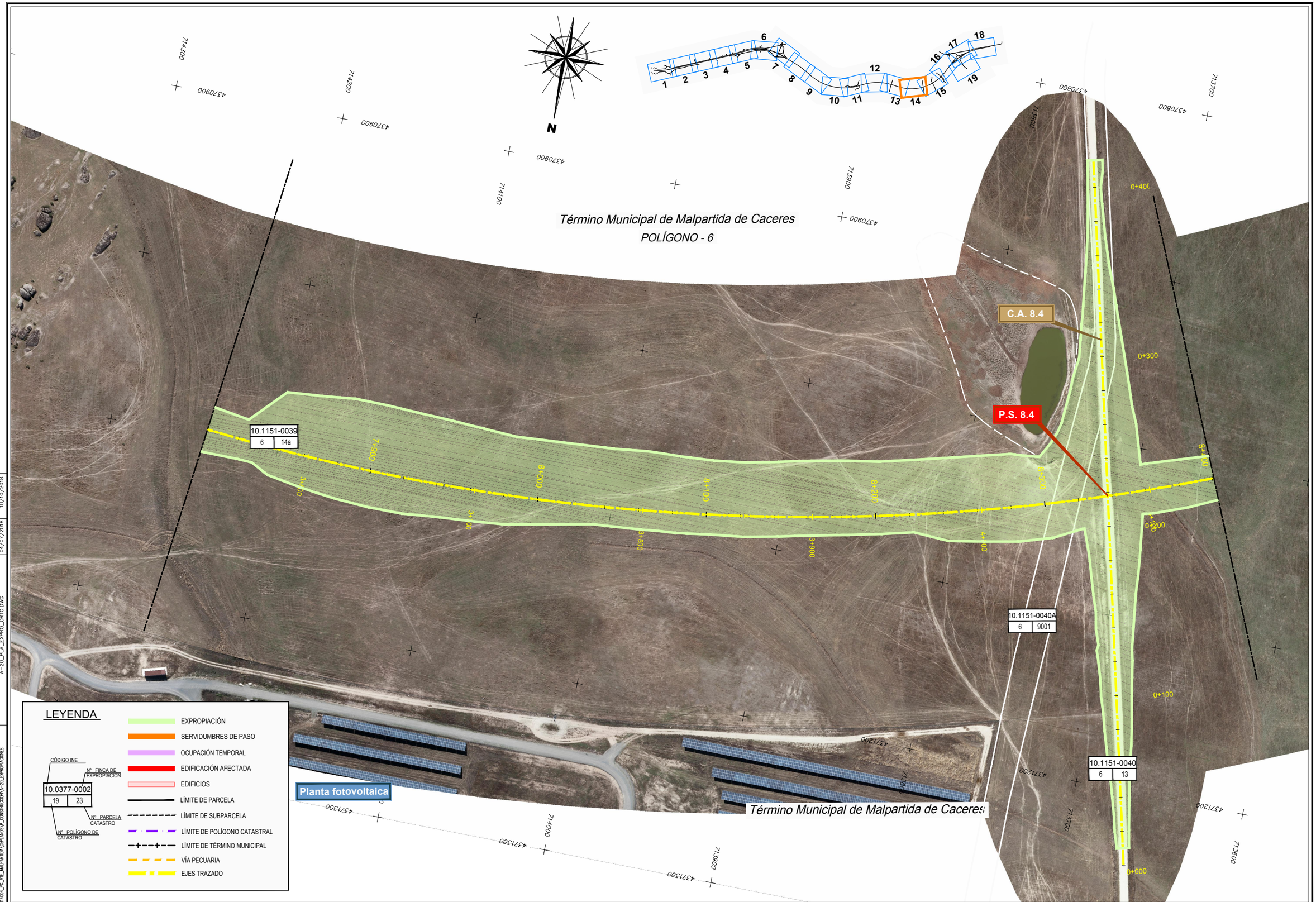

DIRECTORIO: P:\1111400A_PC_VTE_MALPARTIDA\05PLANOS\A_CONSTRUCCION\A-20_EXPROPIACIONES

FICHERO: A-20_PLA_EXPRO_ORTO.DWG

REVISION: 04/07/2018

IMPRESO: 10/10/2018

CONSULTOR / ES: acciona Ingeniería

ESCALA: E=1:1000 (0 10 20 30) EN ORIGINAL UNE A-1 | GRÁFICA

TÍTULO DEL PROYECTO: PROYECTO DE TRAZADO Y CONSTRUCCIÓN VARIANTE DE MALPARTIDA DE CÁCERES PROVINCIA DE CÁCERES "PRIMERA FASE CONSTRUCTIVA"

CLAVE: T2/12-CC-3520

DESIGNACIÓN: PLANTA DE EXPROPIACIONES SOBRE ORTOFOTOGRAFIA

Nº. ANEJO: A-20

HOJA 14 DE 19

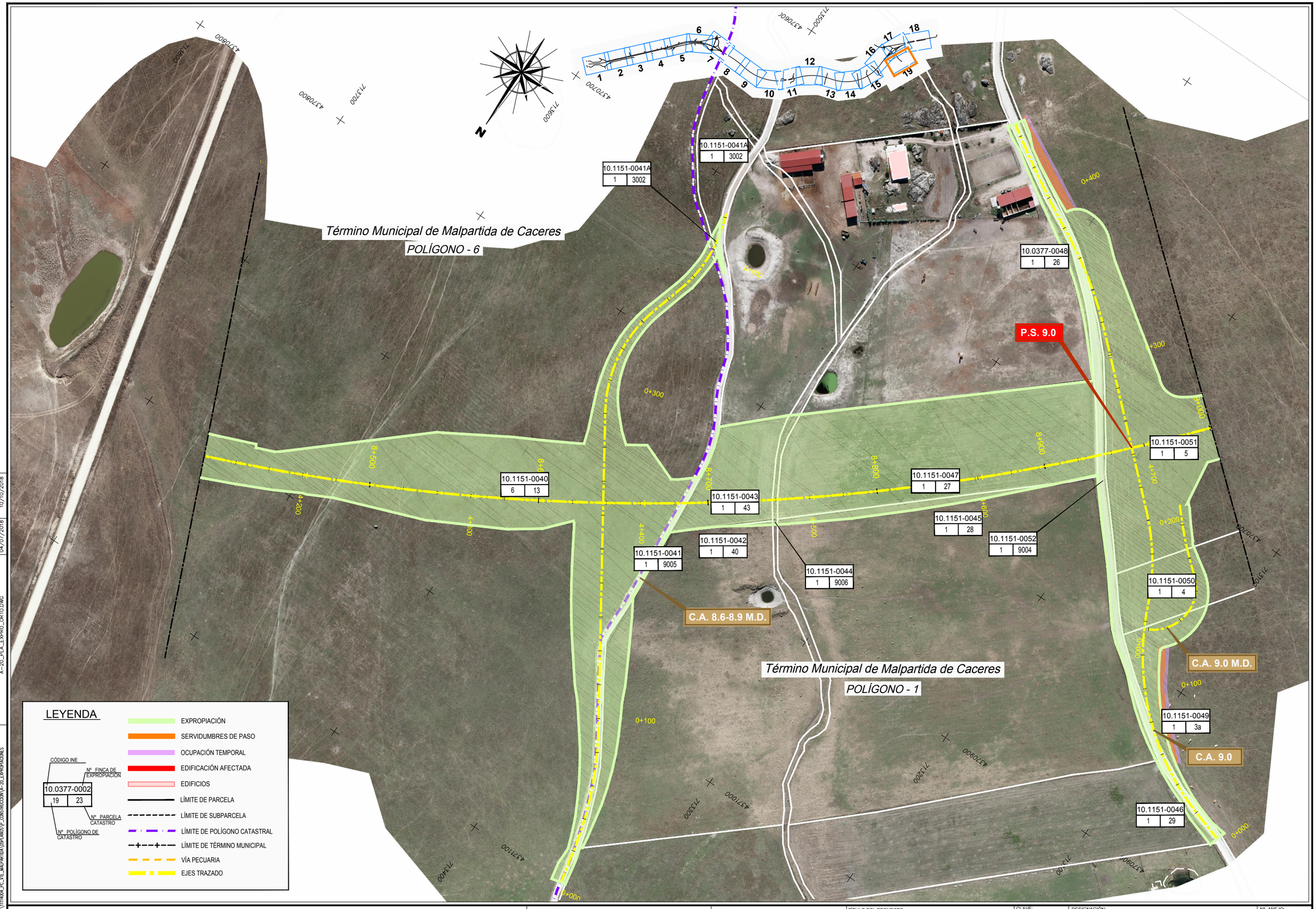

DIRECTORIO: P:\1111\4004_PC_VTE_MALPARTIDA\DPLANOS\7_CONSTRUCCION\A-20_EXPROPIACIONES
FICHERO: A-20_PLA_EXPRO_ORTO.DWG
REVISION 04/07/2018
IMPRESO 10/10/2018

CONSULTOR / ES: acciona Ingeniería

ESCALA: E=1:1000 EN ORIGINAL UNE A-1 — 0 10 20 30 GRÁFICA

TÍTULO DEL PROYECTO: PROYECTO DE TRAZADO Y CONSTRUCCIÓN VARIANTE DE MALPARTIDA DE CÁCERES PROVINCIA DE CÁCERES "PRIMERA FASE CONSTRUCTIVA"

CLAVE: T2/12-CC-3520

DESIGNACIÓN: PLANTA DE EXPROPIACIONES SOBRE ORTOFOTOGRAFIA

Nº. ANEJO: A-20

HOJA 15 DE 19

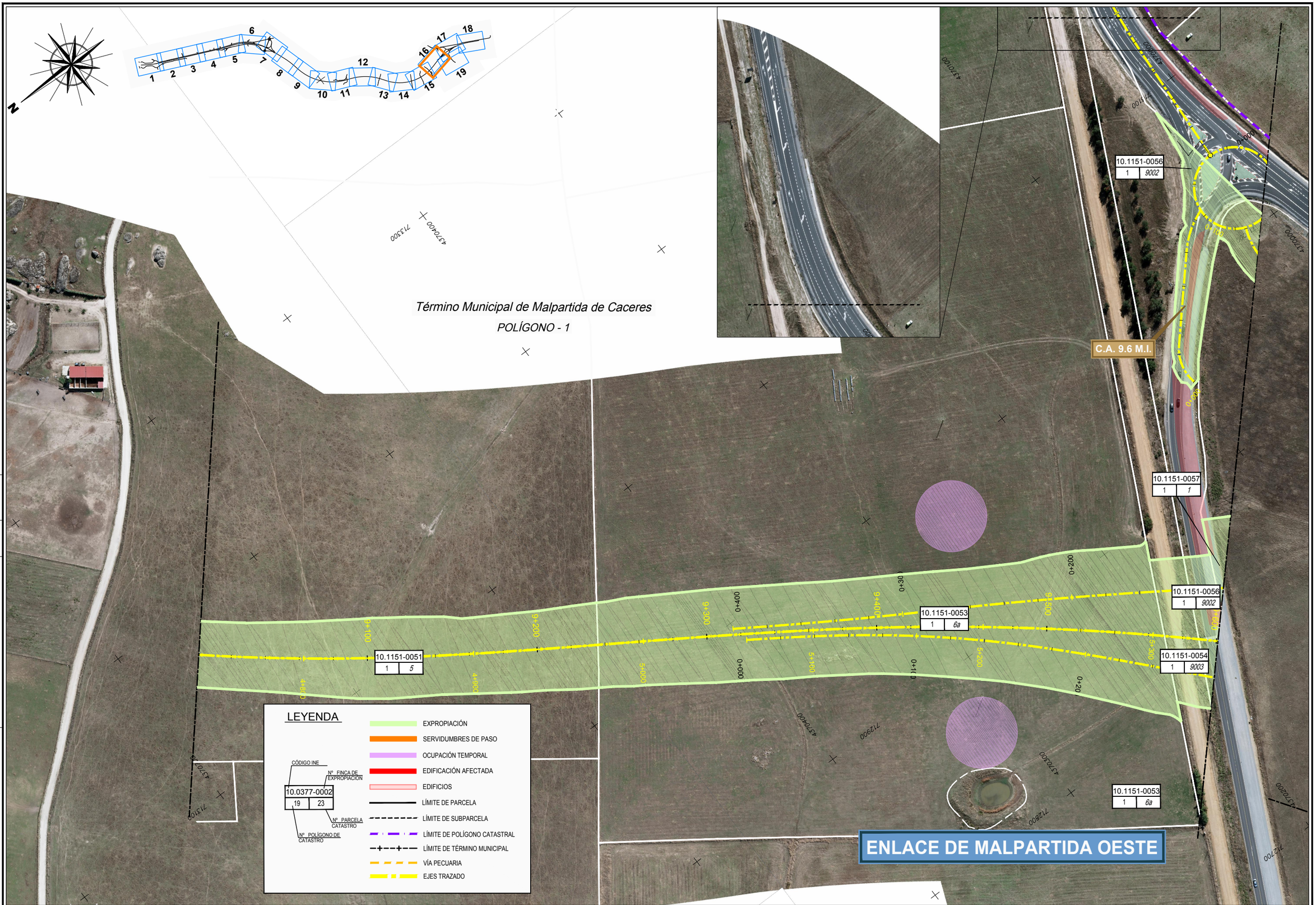

DIRECTORIO: P:\1111-4004_PC_VTE_MALPARTIDA\DOPLANOS\P_CONSTRUCCION\A-20_EXPROPIACIONES

FICHERO: A-20_PLA_EXPRO_ORTO.DWG

REVISIÓN: 04/07/2018

IMPRESO: 10/10/2018

CONSULTOR / ES: acciona ingeniería

ESCALA: E=1:1000 EN ORIGINAL UNE A-1 | 0 10 20 30 GRÁFICA

TÍTULO DEL PROYECTO: PROYECTO DE TRAZADO Y CONSTRUCCIÓN VARIANTE DE MALPARTIDA DE CÁCERES PROVINCIA DE CÁCERES "PRIMERA FASE CONSTRUCTIVA"

CLAVE: T2/12-CC-3520

DESIGNACIÓN: PLANTA DE EXPROPIACIONES SOBRE ORTOFOTOGRAFIA

Nº. ANEJO: A-20

HOJA 16 DE 19

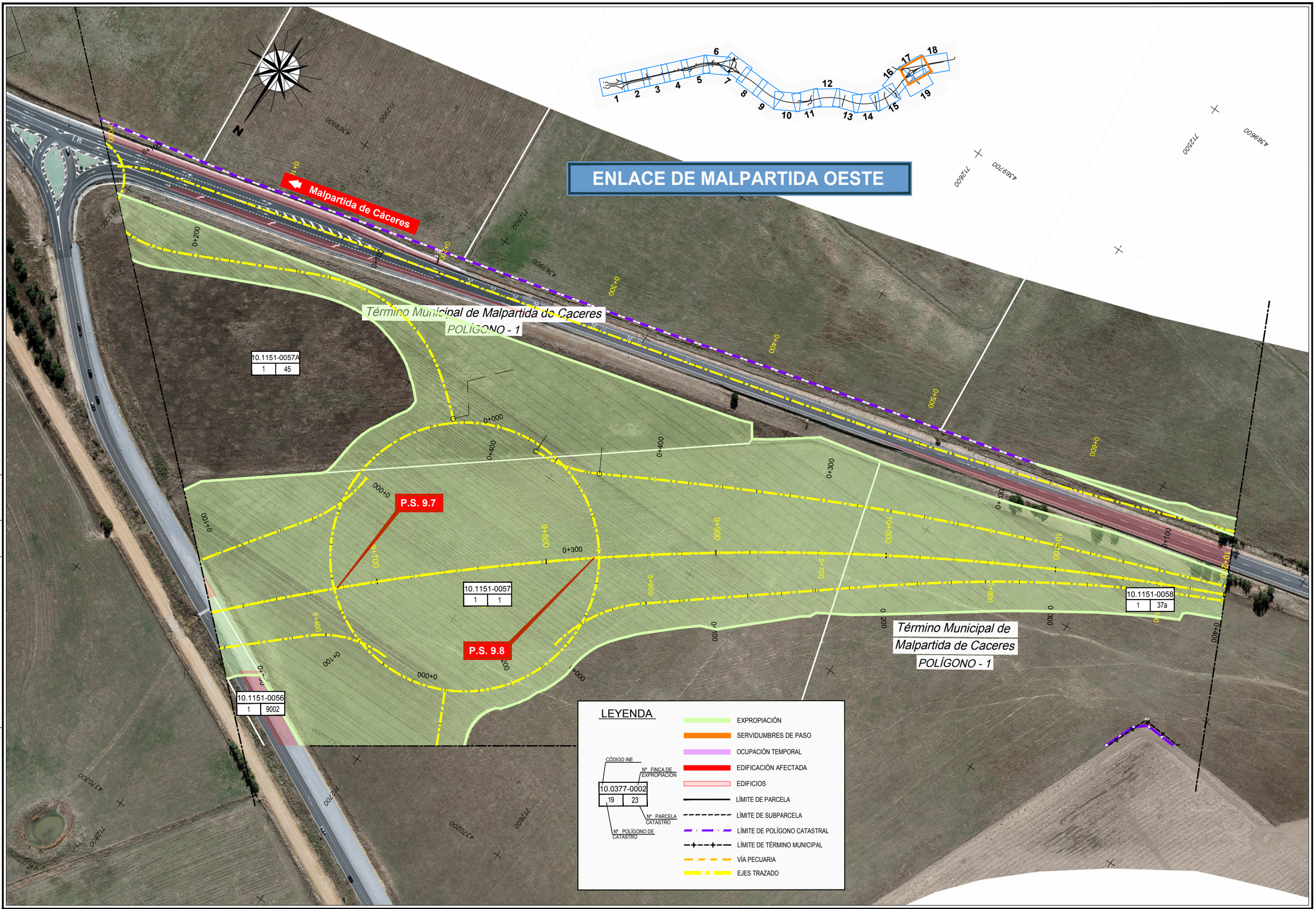

DIRECTORIO	FICHERO	REVISION	IMPRESO
P:\1114004_PC_VTE_MALPARTIDA\05PLANOS\P_CONSTRUCCION\A-20_EXPROPIACIONES	A-20_PLA_EXPRO_ORTO.DWG	04/07/2018	10/10/2018

CONSULTOR / ES:	ESCALA:	TÍTULO DEL PROYECTO:	CLAVE:	DESIGNACIÓN:	Nº. ANEJO:
acciona Ingeniería	E=1:1000 (EN ORIGINAL UNE A-1) — 0 10 20 30 GRÁFICA	PROYECTO DE TRAZADO Y CONSTRUCCIÓN VARIANTE DE MALPARTIDA DE CÁCERES PROVINCIA DE CÁCERES "PRIMERA FASE CONSTRUCTIVA"	T2/12-CC-3520	PLANTA DE EXPROPIACIONES SOBRE ORTOFOTOGRAFIA	A-20 HOJA 17 DE 19

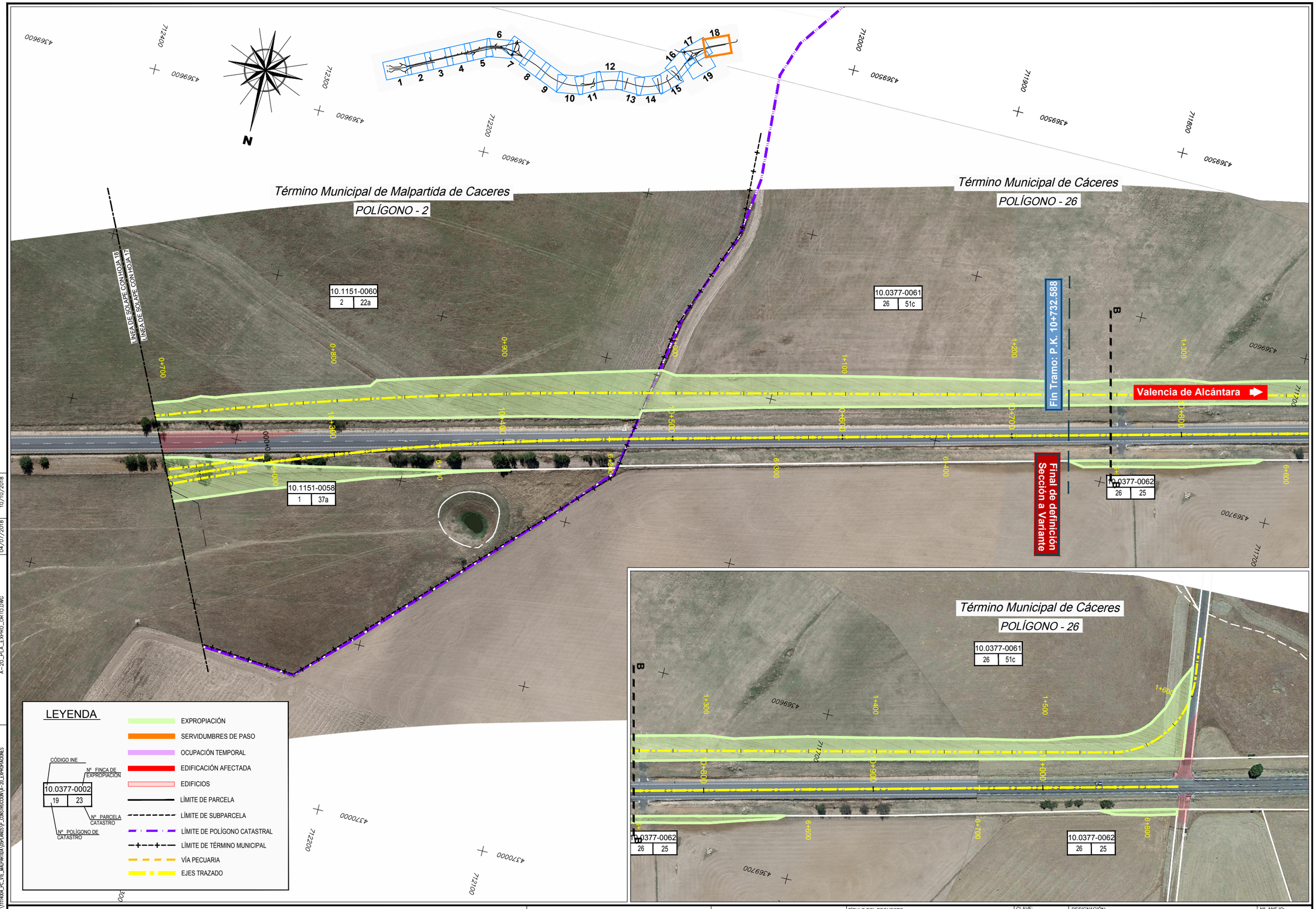

IMPRESO	10/10/2018
REVISION	04/07/2018
FICHERO	A-20_PLA_EXPRO_ORTO.DWG
DIRECTORIO	P:\1111\4004_PC_VTE_MALPARTIDA\DPLANOS\P_CONSTRUCCION\A-20_EXPROPIACIONES

CONSULTOR / ES: acciona Ingeniería

ESCALA: E=1:1000 (EN ORIGINAL UNE A-1) — 0 10 20 30 GRÁFICA

TÍTULO DEL PROYECTO: PROYECTO DE TRAZADO Y CONSTRUCCIÓN VARIANTE DE MALPARTIDA DE CÁCERES PROVINCIA DE CÁCERES "PRIMERA FASE CONSTRUCTIVA"

CLAVE: T2/12-CC-3520

DESIGNACIÓN: PLANTA DE EXPROPIACIONES SOBRE ORTOFOTOGRAFIA

Nº. ANEJO: A-20

HOJA 18 DE 19

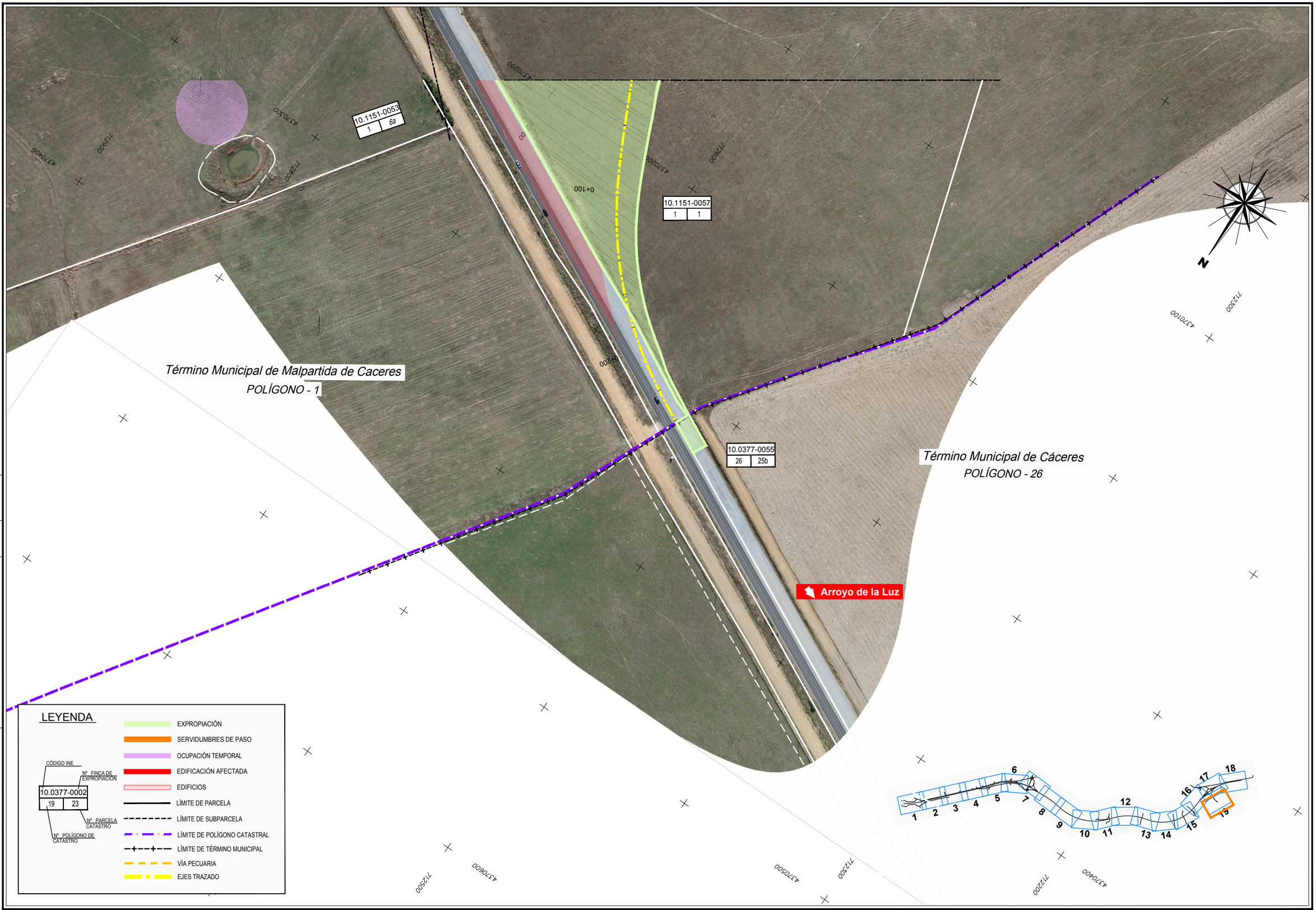

DIRECTORIO	FICHERO	REVISION	IMPRESO
P:\1114004_PC_VTE_MALPARTIDA\05PLANOS\P_CONSTRUCCION\A-20_EXPROPIACIONES	A-20_PLA_EXPRO_ORTO.DWG	04/07/2018	10/10/2018

CONSULTOR / ES:	ESCALA:	TÍTULO DEL PROYECTO:	CLAVE:	DESIGNACIÓN:	Nº. ANEJO:
acciona Ingeniería	E=1:1000 EN ORIGINAL UNE A-1 — 0 10 20 30 GRÁFICA	PROYECTO DE TRAZADO Y CONSTRUCCIÓN VARIANTE DE MALPARTIDA DE CÁCERES PROVINCIA DE CÁCERES "PRIMERA FASE CONSTRUCTIVA"	T2/12-CC-3520	PLANTA DE EXPROPIACIONES SOBRE ORTOFOTOGRAFIA	A-20 HOJA 19 DE 19

PLANTAS DE EXPROPIACIONES SOBRE CARTOGRAFIA

ENLACE A-66

Banda de reposición
Cordel de Malpartida a Aliseda

Reposición camino natural
Cáceres - Badajoz 1

Abastecimiento

Inicio Tramo

Término Municipal de Cáceres
POLÍGONO - 19

CENTRO DE CONSERVACIÓN DE CARRETERAS

Cáceres

Autovía A-66

N-521

Viario a demoler

10.0377-0003
19 | 70c

10.0377-0002
19 | 9572

10.0377-0005
19 | 44

10.0377-0004
19 | 9008

10.0377-0001
19 | 43b

10.0377-0001
19 | 43a

Término Municipal de Cáceres
POLÍGONO - 19

Viario a demoler

Viario a demoler

Abastecimiento

LÍNEA DE SOLAPE CON HOJA 2

LEYENDA

CÓDIGO INE
Nº FINCA DE EXPROPIACIÓN
10.0377-0002
19 | 23
Nº PARCELA CATASTRO
Nº POLÍGONO DE CATASTRO

- EXPROPIACIÓN
- SERVIDUMBRES DE PASO
- OCUPACIÓN TEMPORAL
- EDIFICACIÓN AFECTADA
- EDIFICIOS
- LÍMITE DE PARCELA
- LÍMITE DE SUBPARCELA
- LÍMITE DE POLÍGONO CATASTRAL
- LÍMITE DE TÉRMINO MUNICIPAL
- VÍA PECUARIA

IMPRESO 09/10/2018
REVISION 09/10/2018
FICHERO A--20_PLA_EXPRO.DWG
DIRECTORIO P:\1111\604_PC_VTE_MALPARTIDA\DPLANOS\P_CONSTRUCCION\A--20_EXPROPIACIONES

CONSULTOR / ES: acciona ingeniería

ESCALA: E=1:1000 (0 10 20 30) EN ORIGINAL UNE A-1 | GRÁFICA

TÍTULO DEL PROYECTO:
PROYECTO DE TRAZADO Y CONSTRUCCIÓN
VARIANTE DE MALPARTIDA DE CÁCERES
PROVINCIA DE CÁCERES
"PRIMERA FASE CONSTRUCTIVA"

CLAVE: T2/12-CC-3520

DESIGNACIÓN: PLANTA DE EXPROPIACIONES

Nº. ANEJO: A-20

HOJA 1 DE 19

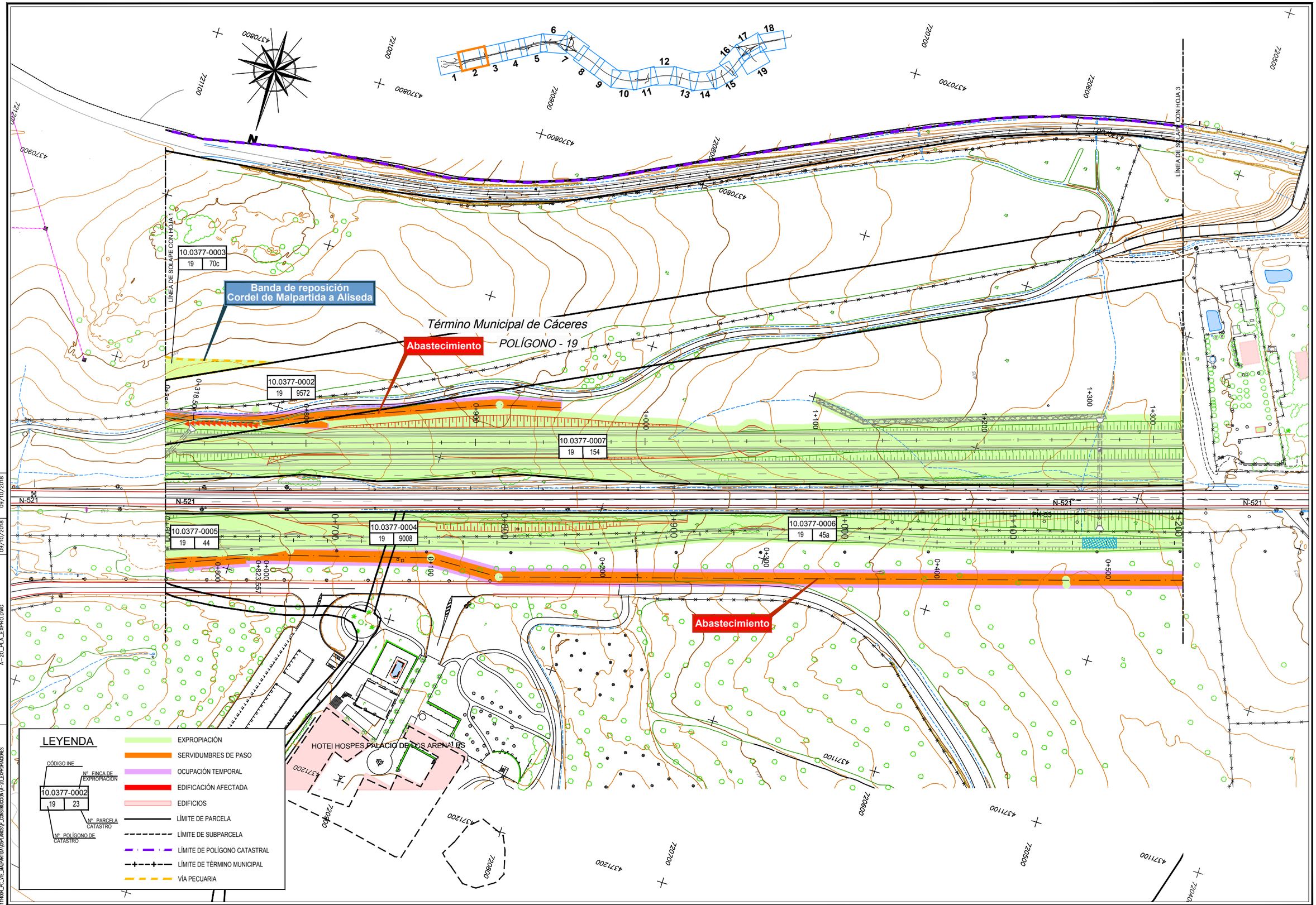

DIRECTORIO P:\1111400A_PC_VIE_MALPARTIDA\DOPLANOS\P_CONSTRUCCION\A-20_EXPROPIACIONES
FICHERO A-20_PLA_EXPRO.DWG
REVISION 09/10/2018
IMPRESO 09/10/2018

CONSULTOR / ES: acciona Ingeniería	ESCALA: E=1:1000 (EN ORIGINAL UNE A-1) 0 10 20 30 GRÁFICA	TÍTULO DEL PROYECTO: PROYECTO DE TRAZADO Y CONSTRUCCIÓN VARIANTE DE MALPARTIDA DE CÁCERES PROVINCIA DE CÁCERES "PRIMERA FASE CONSTRUCTIVA"	CLAVE: T2/12-CC-3520	DESIGNACIÓN: PLANTA DE EXPROPIACIONES	Nº. ANEJO: A-20	HOJA 2 DE 19

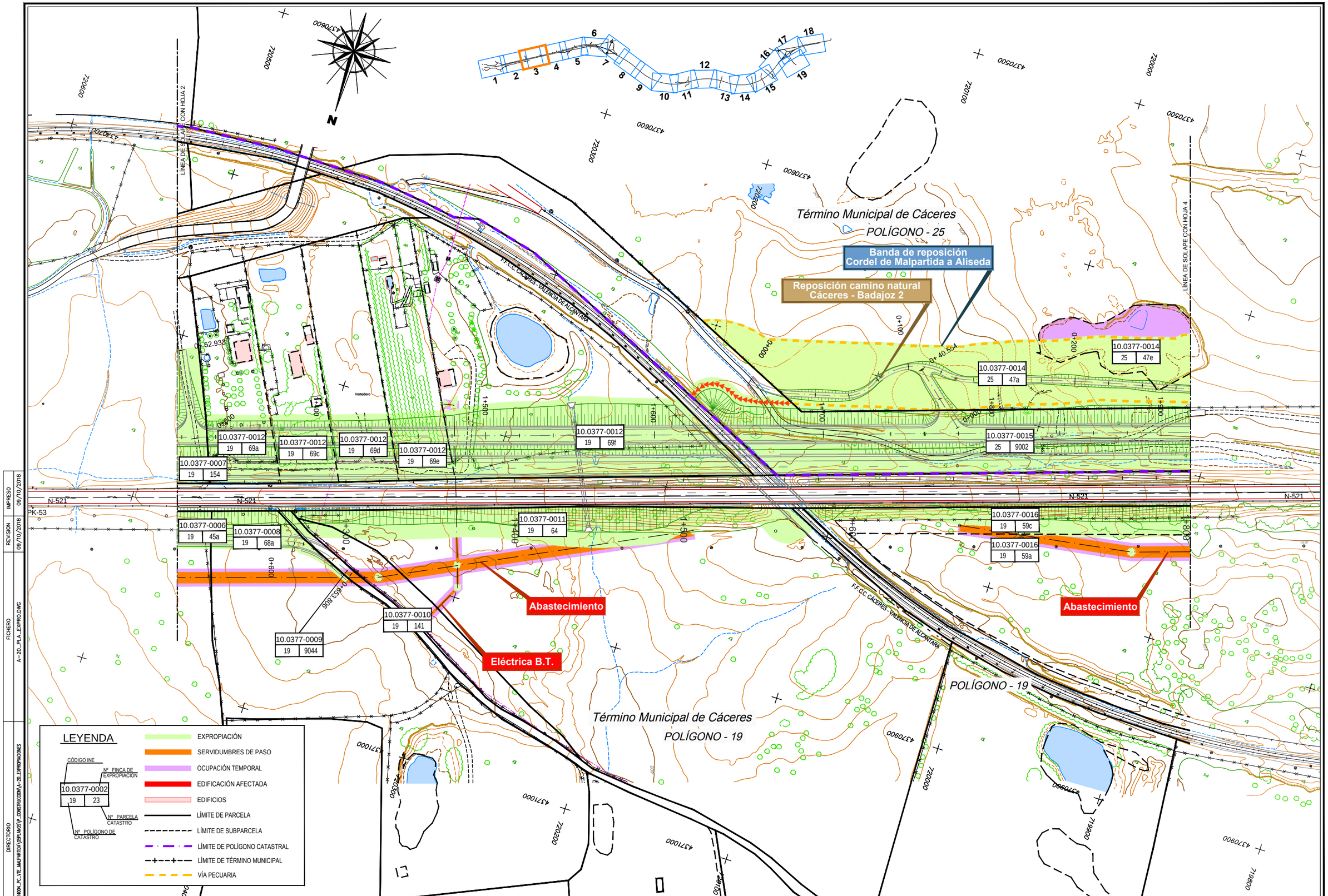

DIRECTORIO: P:\111404_PC_VTE_MALPARTIDA\DOCUMENTOS\2_CONSTRUCCION\A-20_EXPROPIACIONES
FICHERO: A-20_PLA_EXPRO.DWG
REVISION 09/10/2018
IMPRESO 09/10/2018

CONSULTOR / ES: acciona Ingeniería

ESCALA: E=1:1000 EN ORIGINAL UNE A-1 | 0 10 20 30 GRÁFICA

TÍTULO DEL PROYECTO: PROYECTO DE TRAZADO Y CONSTRUCCIÓN VARIANTE DE MALPARTIDA DE CÁCERES PROVINCIA DE CÁCERES "PRIMERA FASE CONSTRUCTIVA"

CLAVE: T2/12-CC-3520

DESIGNACIÓN: PLANTA DE EXPROPIACIONES

Nº. ANEJO: A-20

HOJA 3 DE 19

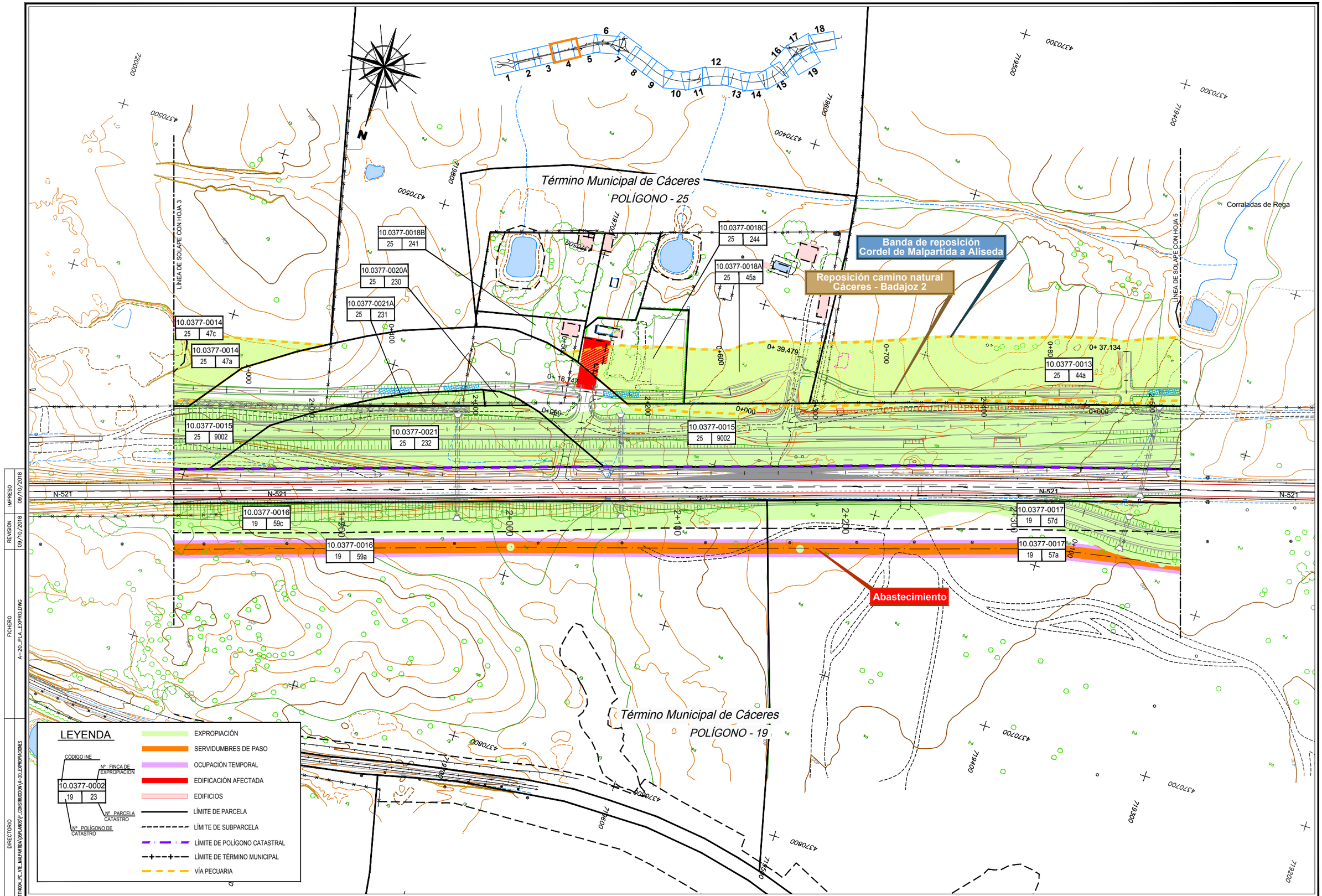

IMPRESO 09/10/2018
REVISIÓN 09/10/2018
FICHERO A-20_PLA_EXPRO.DWG
DIRECTORIO P:\1111\4004_PC_VTE_MALPARTIDA\DPLANOS\P_CONSTRUCCION\A-20_EXPROPIACIONES

CONSULTOR / ES: acciona ingeniería

ESCALA: E=1:1000 EN ORIGINAL UNE A-1 — 0 10 20 30 GRÁFICA

TÍTULO DEL PROYECTO: PROYECTO DE TRAZADO Y CONSTRUCCIÓN VARIANTE DE MALPARTIDA DE CÁCERES PROVINCIA DE CÁCERES "PRIMERA FASE CONSTRUCTIVA"

CLAVE: T2/12-CC-3520

DESIGNACIÓN: PLANTA DE EXPROPIACIONES

Nº. ANEJO: A-20

HOJA 4 DE 19

Término Municipal de Cáceres
POLÍGONO - 25

Término Municipal de Cáceres
POLÍGONO - 19

Corraladas de Rega

Banda de reposición
Cordel de Malpartida a Aliseda

Reposición camino natural
Cáceres - Badajoz 2

Telefónica

Abastecimiento

Viario a demoler

Telefónica

Abastecimiento

Telefónica

Estación de Servicio existente

10.0377-0013 | 25 | 44a

10.0377-0015 | 25 | 9002

10.0377-0017 | 19 | 57d

10.0377-0017 | 19 | 57a

10.0377-0018 | 19 | 55i

10.0377-0018 | 19 | 55b

10.0377-0019 | 19 | 56b

10.0377-0020 | 25 | 9001

10.0377-0018 | 19 | 55h

10.0377-0022 | 25 | 43a

10.0377-0023 | 25 | 229

N-521

LÍNEA DE SOLAPE CON HOJA 4

LÍNEA DE SOLAPE CON HOJA 6

LEYENDA

CÓDIGO INE
10.0377-0002
19 | 23
Nº FINCA DE EXPROPIACIÓN
Nº PARCELA CATASTRO
Nº POLÍGONO DE CATASTRO

- EXPROPIACIÓN
- SERVIDUMBRES DE PASO
- OCUPACIÓN TEMPORAL
- EDIFICACIÓN AFECTADA
- EDIFICIOS
- LÍMITE DE PARCELA
- LÍMITE DE SUBPARCELA
- LÍMITE DE POLÍGONO CATASTRAL
- LÍMITE DE TÉRMINO MUNICIPAL
- VÍA PECUARIA

IMPRESO	09/10/2018
REVISION	09/10/2018
FICHERO	A-20_PLA_EXPRO.DWG
DIRECTORIO	P:\1111\4004_PC_VTE_MALPARTIDA\DPLANOS\P_CONSTRUCCION\A-20_EXPROPIACIONES

CONSULTOR / ES: acciona Ingeniería

ESCALA: E=1:1000 (EN ORIGINAL UNE A-1) — 0 10 20 30 (GRÁFICA)

TÍTULO DEL PROYECTO: PROYECTO DE TRAZADO Y CONSTRUCCIÓN VARIANTE DE MALPARTIDA DE CÁCERES PROVINCIA DE CÁCERES "PRIMERA FASE CONSTRUCTIVA"

CLAVE: T2/12-CC-3520

DESIGNACIÓN: PLANTA DE EXPROPIACIONES

Nº. ANEJO: A-20

HOJA 5 DE 19

Término Municipal
de Cáceres
POLÍGONO - 25

Término Municipal
Malpartida de Cáceres
POLÍGONO - 10

Término Municipal
Malpartida de Cáceres
POLÍGONO - 9

Término Municipal de Cáceres
POLÍGONO - 19

Banda de reposición
Cordel de Malpartida a Aliseda

Reposición camino natural
Cáceres - Badajoz 2

Abastecimiento

Viario a demoler

Telefónica

Abastecimiento

Eléctrica A.T.

Telecomunicaciones

Abastecimiento

ENLACE DE MALPARTIDA ESTE

10.0377-0022 | 25 | 43a
10.0377-0023 | 25 | 229
10.0377-0015 | 25 | 9002
10.0377-0018 | 19 | 55g
10.0377-0018 | 19 | 55h
10.0377-0028 | 19 | 9019
10.0377-0018 | 19 | 55a
10.1151-0024 | 10 | 15a
10.1151-0025 | 10 | 9001
10.1151-0026 | 10 | 14a
10.0377-0027 | 19 | 162b
10.0377-0027 | 19 | 162a
10.0377-0027 | 19 | 162b
10.1151-0030 | 9 | 1a
10.1151-0030 | 9 | 1a

N-521

LÍNEA DE SOLAPE CON HOJA 5

LÍNEA DE SOLAPE CON HOJA 7

LEYENDA

CÓDIGO INE
Nº FINCA DE EXPROPIACIÓN
10.0377-0002 | 19 | 23
Nº PARCELA CATASTRO
Nº POLÍGONO DE CATASTRO

- EXPROPIACIÓN
- SERVIDUMBRES DE PASO
- OCUPACIÓN TEMPORAL
- EDIFICACIÓN AFECTADA
- EDIFICIOS
- LÍMITE DE PARCELA
- LÍMITE DE SUBPARCELA
- LÍMITE DE POLÍGONO CATASTRAL
- LÍMITE DE TÉRMINO MUNICIPAL
- VÍA PECUARIA

DIRECTORIO: P:\1111400A_PC_VTE_MALPARTIDA\DOCUMENTOS\P_CONSTRUCCION\A-20_EXPROPIACIONES
FICHERO: A-20_PLA_EXPRO.DWG
REVISION: 09/10/2018
IMPRESO: 09/10/2018

CONSULTOR / ES: acciona Ingeniería

ESCALA: E=1:1000 EN ORIGINAL UNE A-1 | 0 10 20 30 GRÁFICA

TÍTULO DEL PROYECTO: PROYECTO DE TRAZADO Y CONSTRUCCIÓN VARIANTE DE MALPARTIDA DE CÁCERES PROVINCIA DE CÁCERES "PRIMERA FASE CONSTRUCTIVA"

CLAVE: T2/12-CC-3520

DESIGNACIÓN: PLANTA DE EXPROPIACIONES

Nº. ANEJO: A-20

HOJA 6 DE 19

ENLACE DE MALPARTIDA ESTE

Telefónica

Abastecimiento

Término Municipal de Malpartida de Cáceres

POLÍGONO - 9

10.1151-0026 | 10 | 14c

10.1151-0026 | 10 | 14b

10.1151-0026 | 10 | 14a

10.1151-0030 | 9 | 1a

10.1151-0031A | 9 | 5

N-521

LÍNEA DE SOLAPE CON HOJA 8

LÍNEA DE SOLAPE CON HOJA 6

Término Municipal Malpartida de Cáceres

POLÍGONO - 9

LEYENDA

- EXPROPIACIÓN
- SERVIDUMBRES DE PASO
- OCUPACIÓN TEMPORAL
- EDIFICACIÓN AFECTADA
- EDIFICIOS
- LÍMITE DE PARCELA
- LÍMITE DE SUBPARCELA
- LÍMITE DE POLÍGONO CATASTRAL
- LÍMITE DE TÉRMINO MUNICIPAL
- VÍA PECUARIA

CÓDIGO INE | Nº FINCA DE EXPROPIACIÓN
10.0377-0002
19 | 23
Nº POLÍGONO DE CATASTRO | Nº PARCELA CATASTRO

DIRECTORIO: P:\1111\4004_PC_VTE_MALPARTIDA\DPLANOS\P_CONSTRUCCION\A-20_EXPROPIACIONES

FICHERO: A-20_PLA_EXPRO.DWG

REVISION: 09/10/2018

IMPRESO: 09/10/2018

CONSULTOR / ES: acciona Ingeniería

ESCALA: E=1:1000 EN ORIGINAL UNE A-1

0 10 20 30 GRÁFICA

TÍTULO DEL PROYECTO: PROYECTO DE TRAZADO Y CONSTRUCCIÓN VARIANTE DE MALPARTIDA DE CÁCERES PROVINCIA DE CÁCERES "PRIMERA FASE CONSTRUCTIVA"

CLAVE: T2/12-CC-3520

DESIGNACIÓN: PLANTA DE EXPROPIACIONES

Nº. ANEJO: A-20

HOJA 7 DE 19

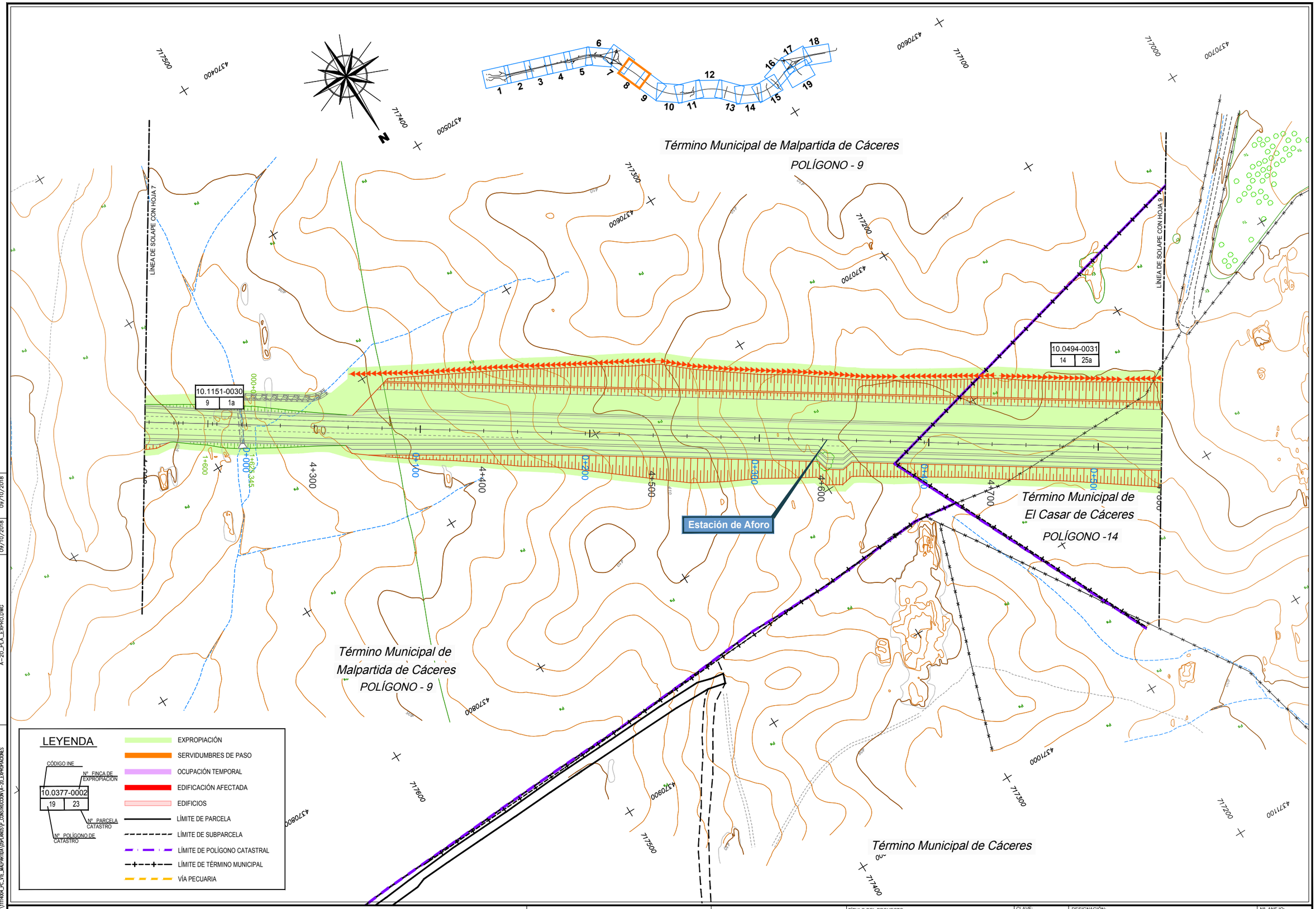

DIRECTORIO: P:\1111400A_PC_VTE_MALPARTIDA\DPLANOS\P_CONSTRUCCION\A-20_EXPROPIACIONES
FICHERO: A--20_PLA_EXPRO.DWG
REVISION: 09/10/2018
IMPRESO: 09/10/2018

CONSULTOR / ES:	ESCALA:	TÍTULO DEL PROYECTO:	CLAVE:	DESIGNACIÓN:	Nº. ANEJO:
acciona Ingeniería	E=1:1000 (0 10 20 30) EN ORIGINAL UNE A-1 — GRÁFICA	PROYECTO DE TRAZADO Y CONSTRUCCIÓN VARIANTE DE MALPARTIDA DE CÁCERES PROVINCIA DE CÁCERES "PRIMERA FASE CONSTRUCTIVA"	T2/12-CC-3520	PLANTA DE EXPROPIACIONES	A-20 HOJA 8 DE 19

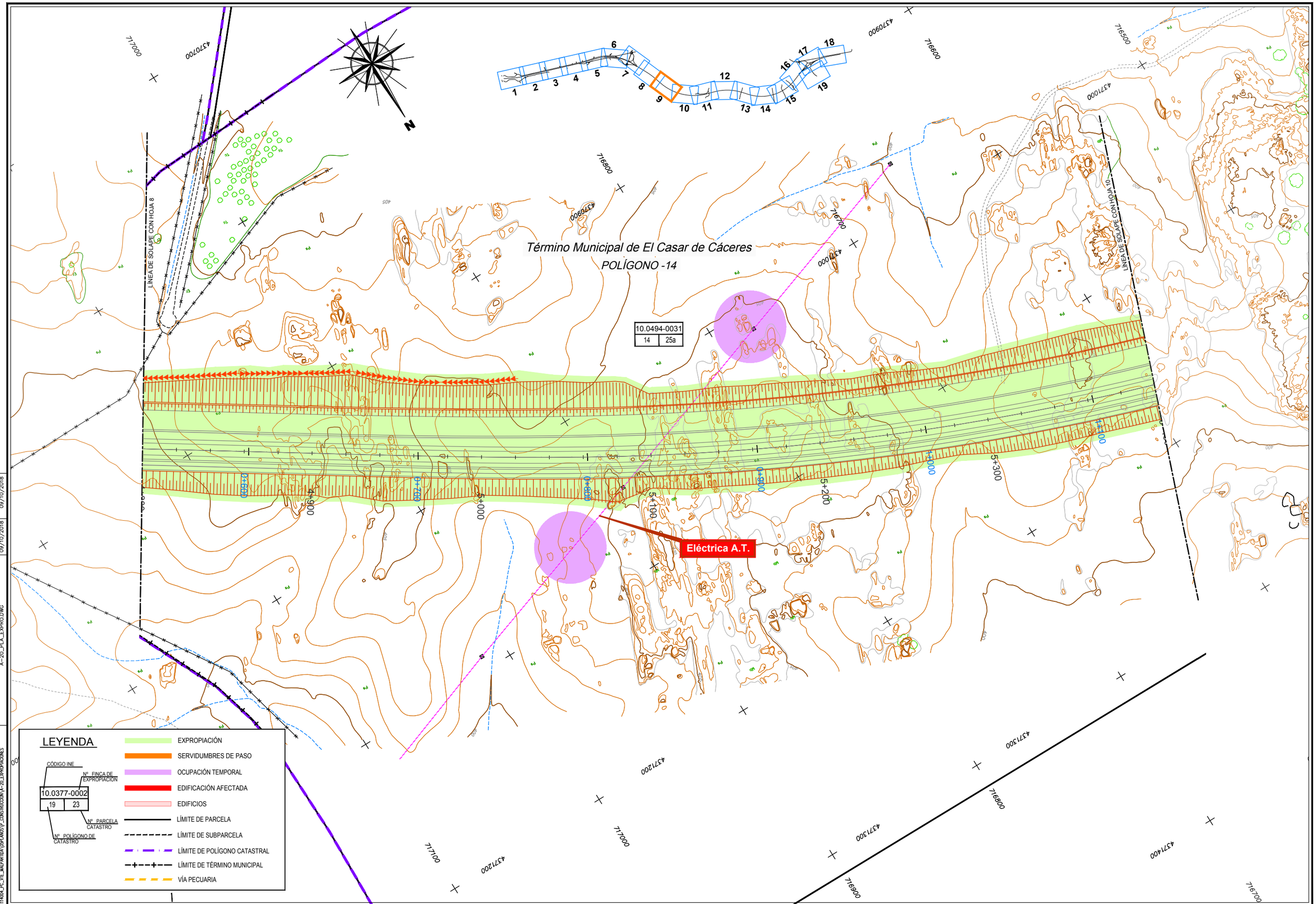

DIRECTORIO: P:\1111\004_PC_VTE_MALPARTIDA\DP\PLANOS\P_CONSTRUCCION\A-20_EXPROPIACIONES
FICHERO: A-20_PLA_EXPRO.DWG
REVISIÓN: 09/10/2018
IMPRESO: 09/10/2018

CONSULTOR / ES: acciona ingeniería

ESCALA: E=1:1000 (0 10 20 30) EN ORIGINAL UNE A-1 — GRÁFICA

TÍTULO DEL PROYECTO: PROYECTO DE TRAZADO Y CONSTRUCCIÓN VARIANTE DE MALPARTIDA DE CÁCERES PROVINCIA DE CÁCERES "PRIMERA FASE CONSTRUCTIVA"

CLAVE: T2/12-CC-3520

DESIGNACIÓN: PLANTA DE EXPROPIACIONES

Nº. ANEJO: A-20

HOJA 9 DE 19

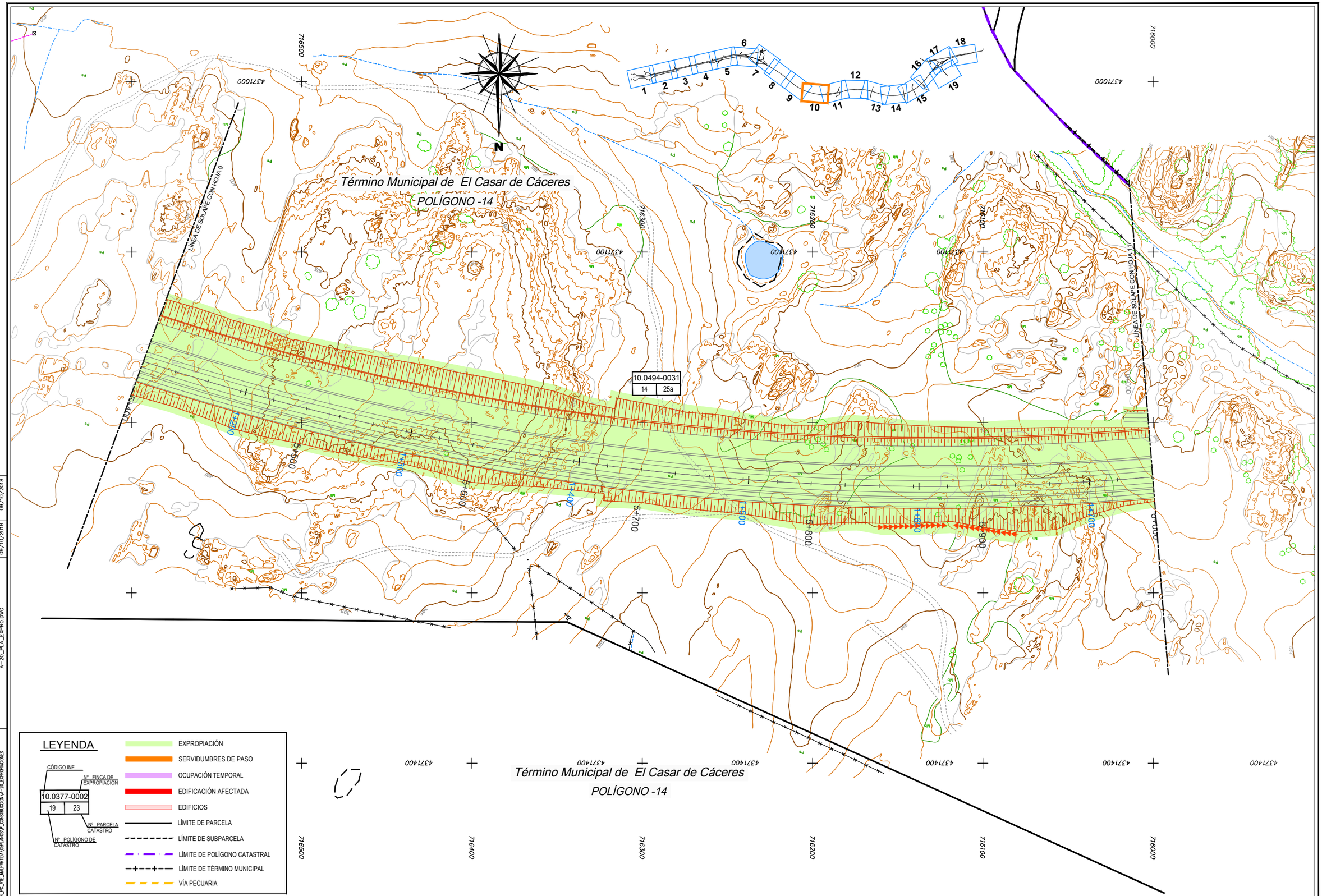

DIRECTORIO P:\111HOOL_PC_VTE_MALPARTIDA\05PLANOS\P_CONSTRUCCION\A-20_EXPROPIACIONES

FICHERO A-20_PLA_EXPRO.DWG

REVISION 09/10/2018

IMPRESO 09/10/2018

CONSULTOR / ES: acciona Ingeniería

ESCALA: E=1:1000 EN ORIGINAL UNE A-1 | 0 10 20 30 GRÁFICA

TÍTULO DEL PROYECTO: PROYECTO DE TRAZADO Y CONSTRUCCIÓN VARIANTE DE MALPARTIDA DE CÁCERES PROVINCIA DE CÁCERES "PRIMERA FASE CONSTRUCTIVA"

CLAVE: T2/12-CC-3520

DESIGNACIÓN: PLANTA DE EXPROPIACIONES

Nº. ANEJO: A-20

HOJA 10 DE 19

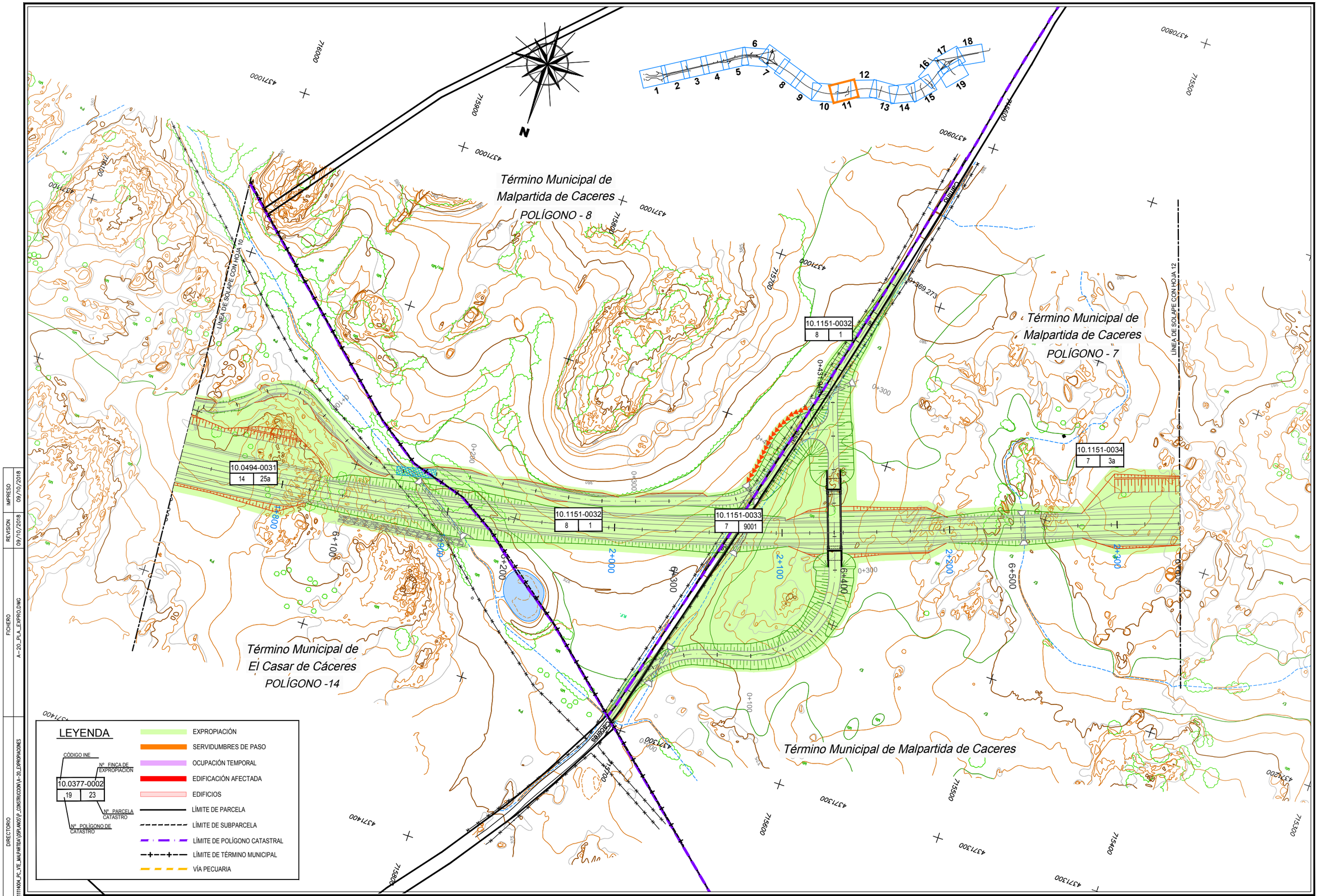

DIRECTORIO P:\1111400A_PC_VTE_MALPARTIDA\05PLANOS\P_CONSTRUCCION\A-20_EXPROPIACIONES
FICHERO A-20_PLA_EXPRO.DWG
REVISION 09/10/2018
IMPRESO 09/10/2018

CONSULTOR / ES:	ESCALA:	TÍTULO DEL PROYECTO:	CLAVE:	DESIGNACIÓN:	Nº. ANEJO:
acciona Ingeniería	E=1:1000 (EN ORIGINAL UNE A-1) — 0 10 20 30 (GRÁFICA)	PROYECTO DE TRAZADO Y CONSTRUCCIÓN VARIANTE DE MALPARTIDA DE CÁCERES PROVINCIA DE CÁCERES "PRIMERA FASE CONSTRUCTIVA"	T2/12-CC-3520	PLANTA DE EXPROPIACIONES	A-20
					HOJA 11 DE 19

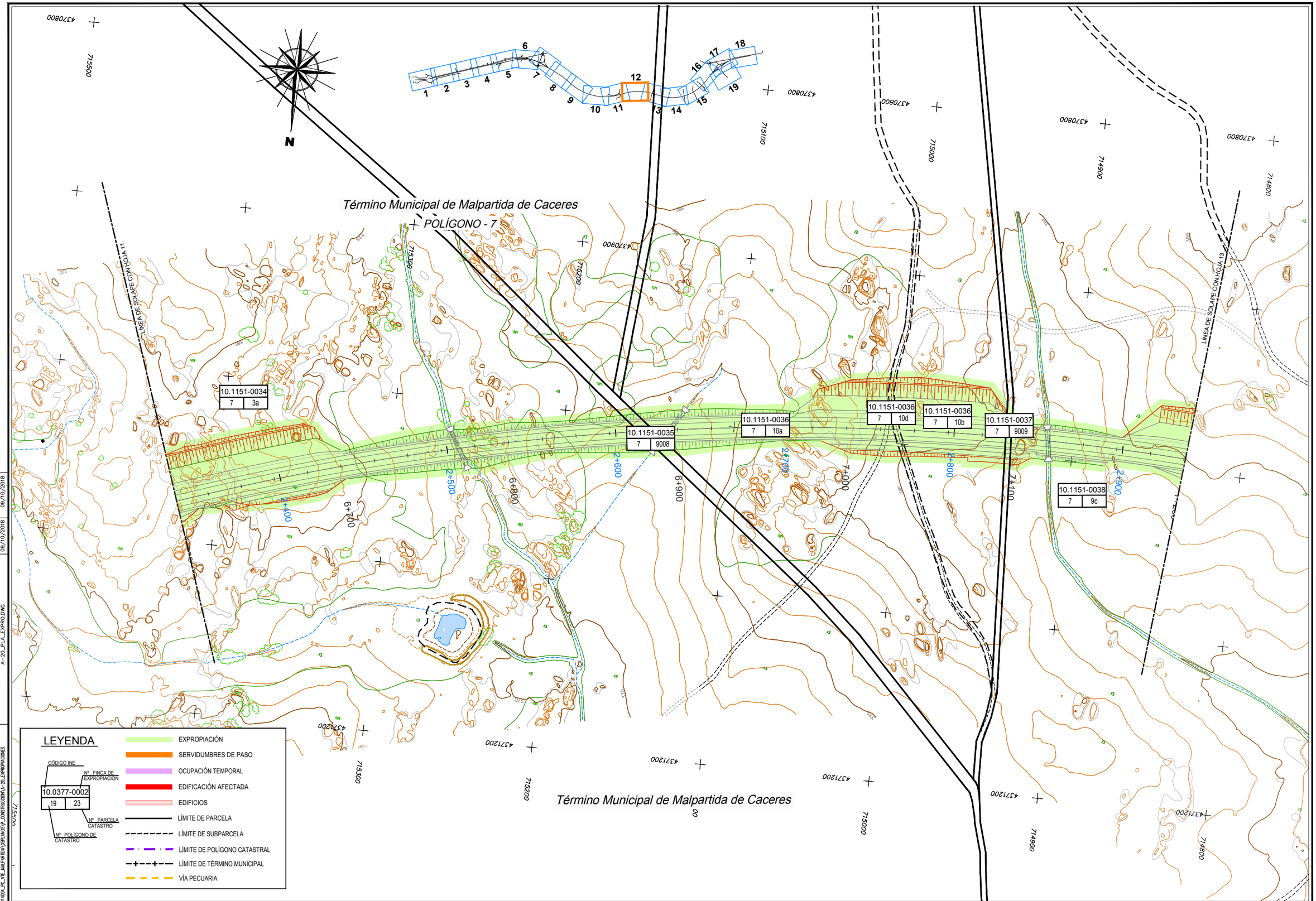

DIRECTORIO P:\1111400A_PC_VTE_MALPARTIDA\DPLANOS\P_CONSTRUCCION\A-20_EXPROPIACIONES

FICHERO A--20_PLA_EXPRO.DWG

REVISION 09/10/2018

IMPRESO 09/10/2018

CONSULTOR / ES: acciona Ingeniería

ESCALA: E=1:1000 EN ORIGINAL UNE A-1 | 0 10 20 30 GRÁFICA

TÍTULO DEL PROYECTO: PROYECTO DE TRAZADO Y CONSTRUCCIÓN VARIANTE DE MALPARTIDA DE CÁCERES PROVINCIA DE CÁCERES "PRIMERA FASE CONSTRUCTIVA"

CLAVE: T2/12-CC-3520

DESIGNACIÓN: PLANTA DE EXPROPIACIONES

Nº. ANEJO: A-20

HOJA 12 DE 19

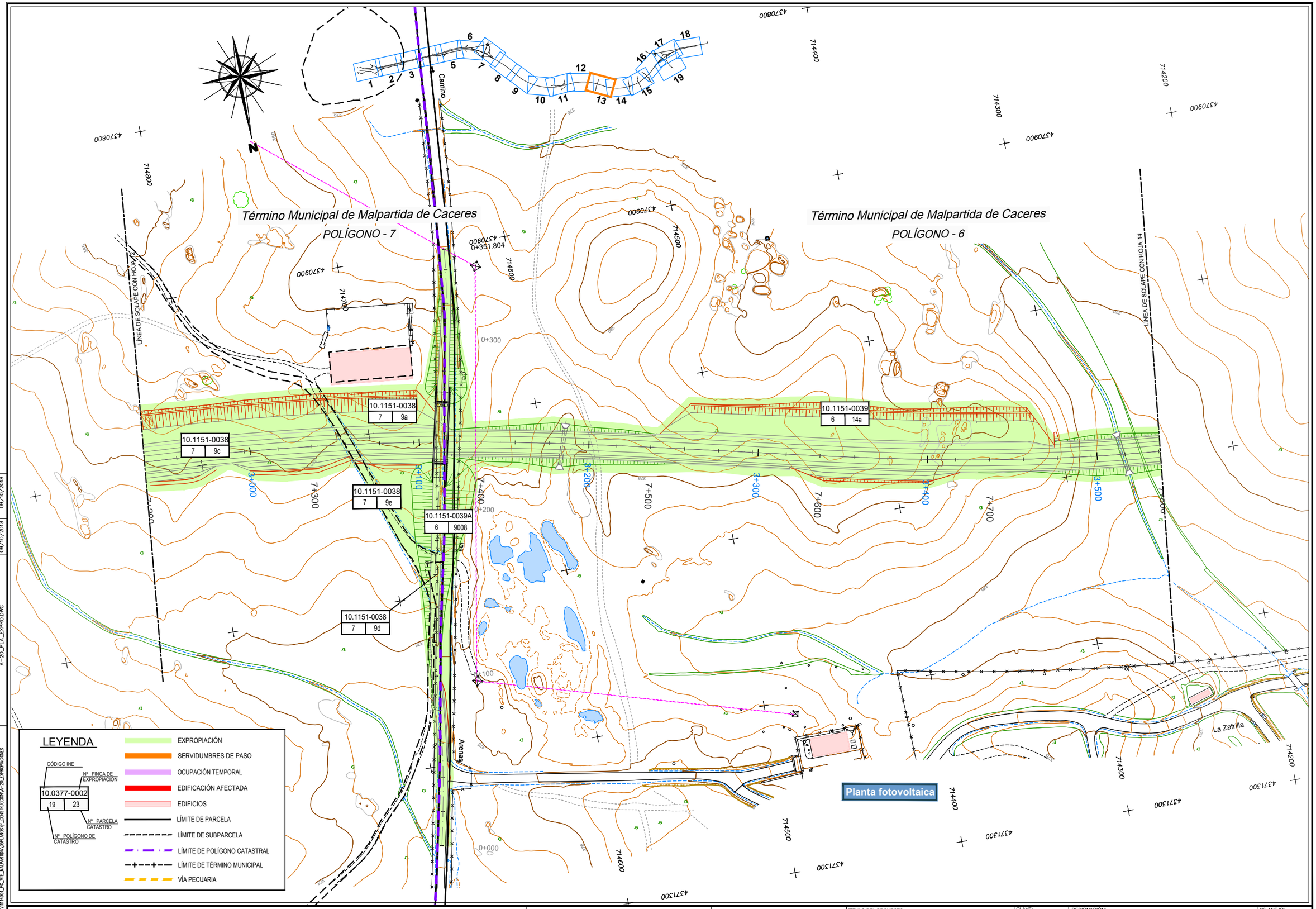

IMPRESO 09/10/2018	REVISION 09/10/2018	FICHERO A-20_PLA_EXPRO.DWG	DIRECTORIO P:\1114004_PC_VTE_MALPARTIDA\05PLANOS\P_CONSTRUCCION\A-20_EXPROPIACIONES			

CONSULTOR / ES:	ESCALA:	TÍTULO DEL PROYECTO:	CLAVE:	DESIGNACIÓN:	Nº. ANEJO:
acciona Ingeniería	E=1:1000 (EN ORIGINAL UNE A-1) — 0 10 20 30 GRÁFICA	PROYECTO DE TRAZADO Y CONSTRUCCIÓN VARIANTE DE MALPARTIDA DE CÁCERES PROVINCIA DE CÁCERES "PRIMERA FASE CONSTRUCTIVA"	T2/12-CC-3520	PLANTA DE EXPROPIACIONES	A-20 HOJA 13 DE 19

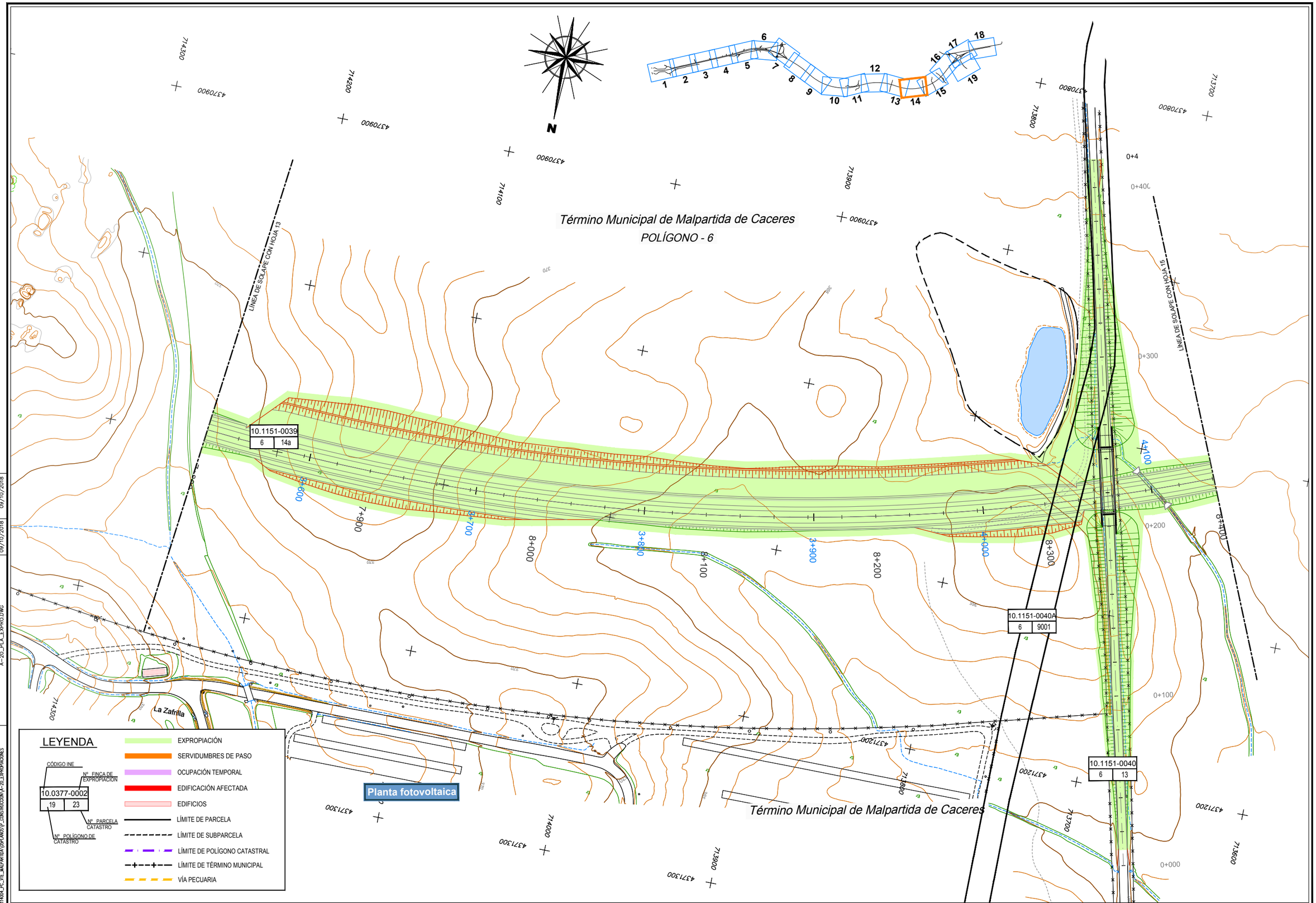

DIRECTORIO: P:\1111\400A_PC_VTE_MALPARTIDA\DPLANOS\P_CONSTRUCCION\A-20_EXPROPIACIONES
FICHERO: A--20_PLA_EXPRO.DWG
REVISION 09/10/2018
IMPRESO 09/10/2018

CONSULTOR / ES: acciona ingeniería

ESCALA: E=1:1000 (0 10 20 30) EN ORIGINAL UNE A-1 | GRÁFICA

TÍTULO DEL PROYECTO: PROYECTO DE TRAZADO Y CONSTRUCCIÓN VARIANTE DE MALPARTIDA DE CÁCERES PROVINCIA DE CÁCERES "PRIMERA FASE CONSTRUCTIVA"

CLAVE: T2/12-CC-3520

DESIGNACIÓN: PLANTA DE EXPROPIACIONES

Nº. ANEJO: A-20

HOJA 14 DE 19

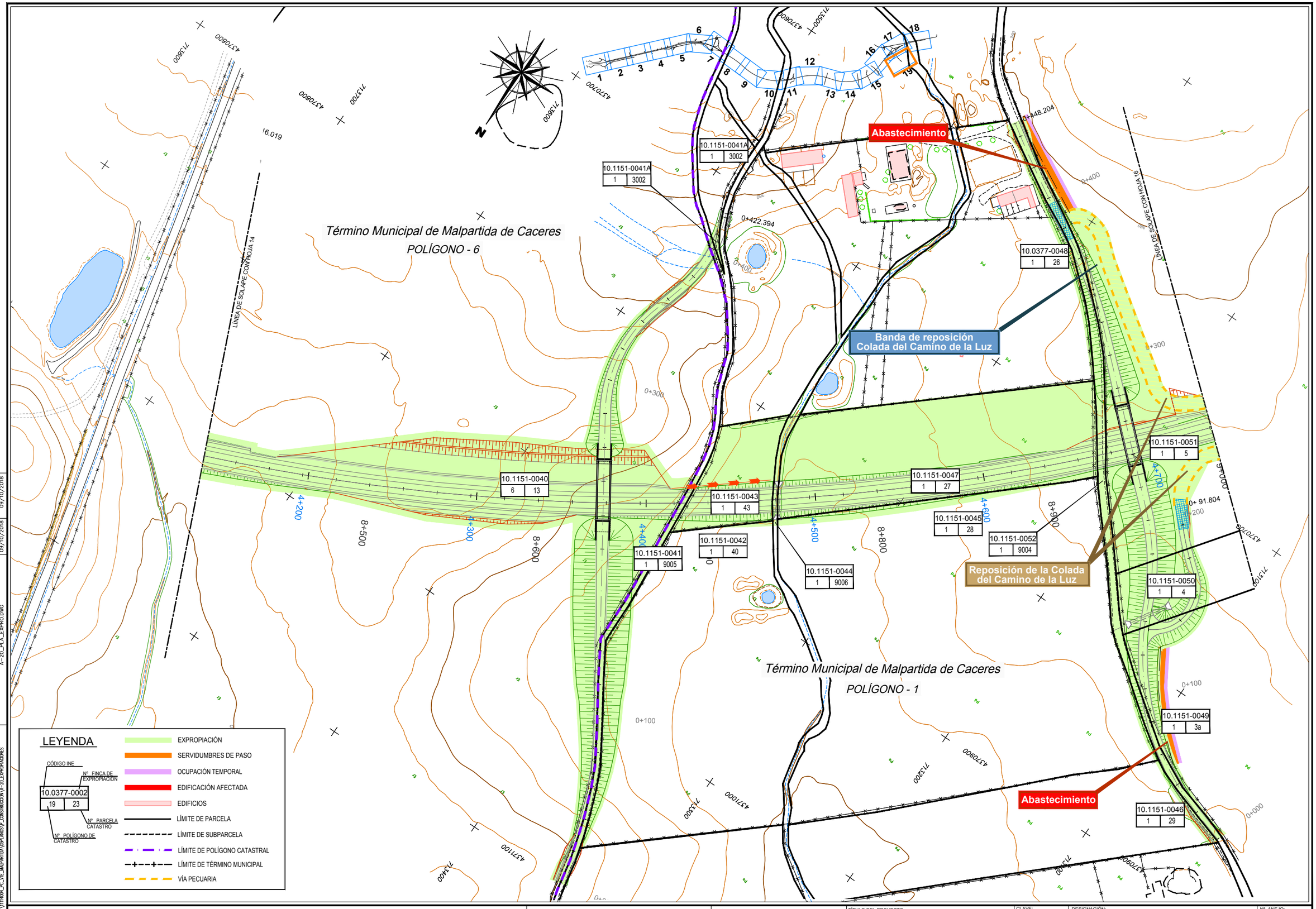

IMPRESO	09/10/2018	
REVISION	09/10/2018	
FICHERO	A-20_PLA_EXPRO.DWG	
DIRECTORIO	P:\1TT14004_PC_VTE_MALPARTIDA\20PLANOS\P_CONSTRUCCION\A-20_EXPROPIACIONES	

CONSULTOR / ES: acciona Ingeniería	ESCALA: E=1:1000 EN ORIGINAL UNE A-1	0 10 20 30 GRÁFICA	TÍTULO DEL PROYECTO: PROYECTO DE TRAZADO Y CONSTRUCCIÓN VARIANTE DE MALPARTIDA DE CÁCERES PROVINCIA DE CÁCERES "PRIMERA FASE CONSTRUCTIVA"	CLAVE: T2/12-CC-3520	DESIGNACIÓN: PLANTA DE EXPROPIACIONES	Nº. ANEJO: A-20	HOJA 15 DE 19

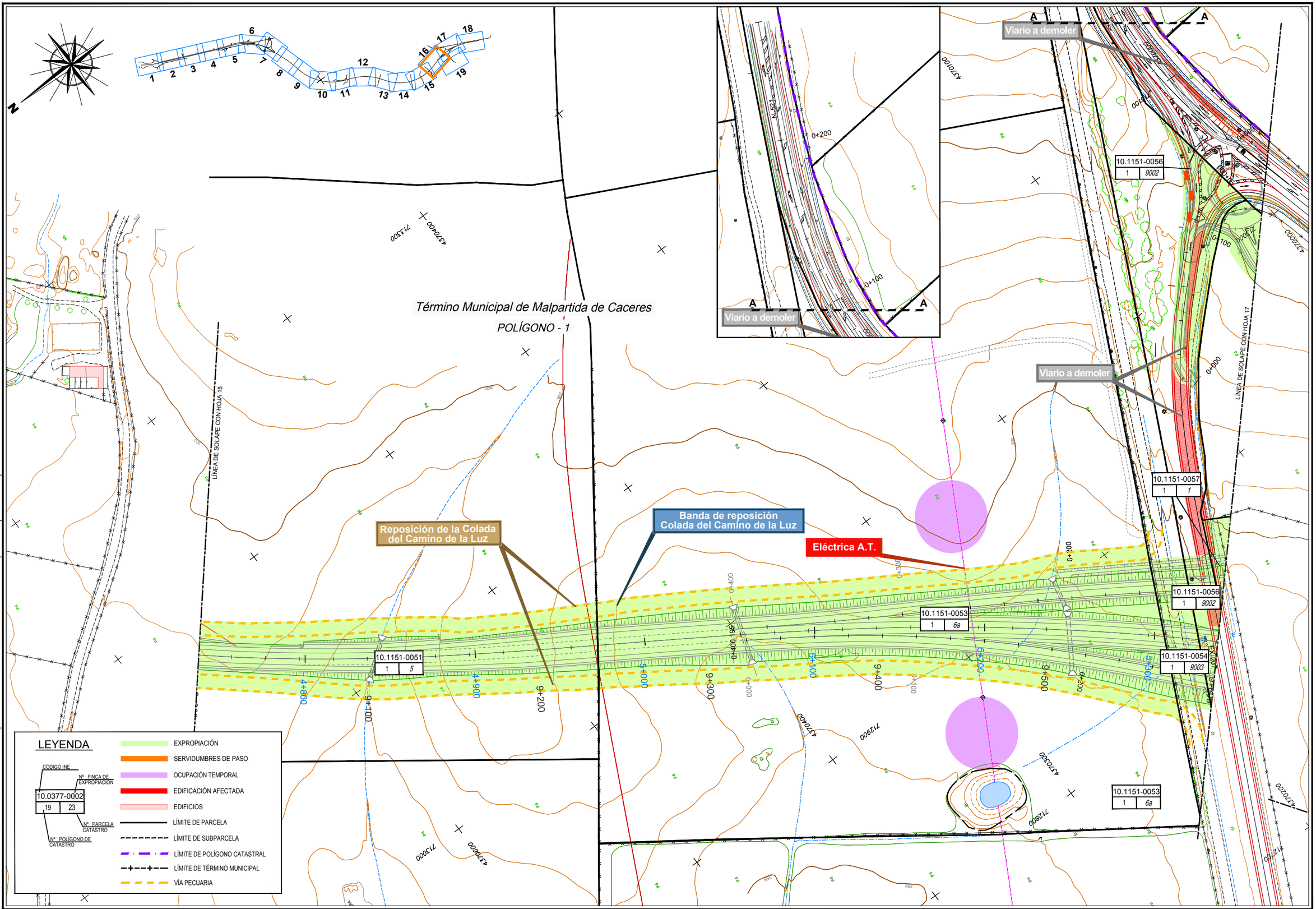

DIRECTORIO P:\1111400\4_PC_VTE_MALPARTIDA\05PLANOS\1P_CONSTRUCCION\A-20_EXPROPIACIONES

FICHERO A-20_PLA_EXPRO.DWG

REVISION 09/10/2018

IMPRESO 09/10/2018

CONSULTOR / ES: acciona Ingeniería

ESCALA: E=1:1000 EN ORIGINAL UNE A-1 — 0 10 20 30 GRÁFICA

TÍTULO DEL PROYECTO: PROYECTO DE TRAZADO Y CONSTRUCCIÓN VARIANTE DE MALPARTIDA DE CÁCERES PROVINCIA DE CÁCERES "PRIMERA FASE CONSTRUCTIVA"

CLAVE: T2/12-CC-3520

DESIGNACIÓN: PLANTA DE EXPROPIACIONES

Nº. ANEJO: A-20

HOJA 16 DE 19

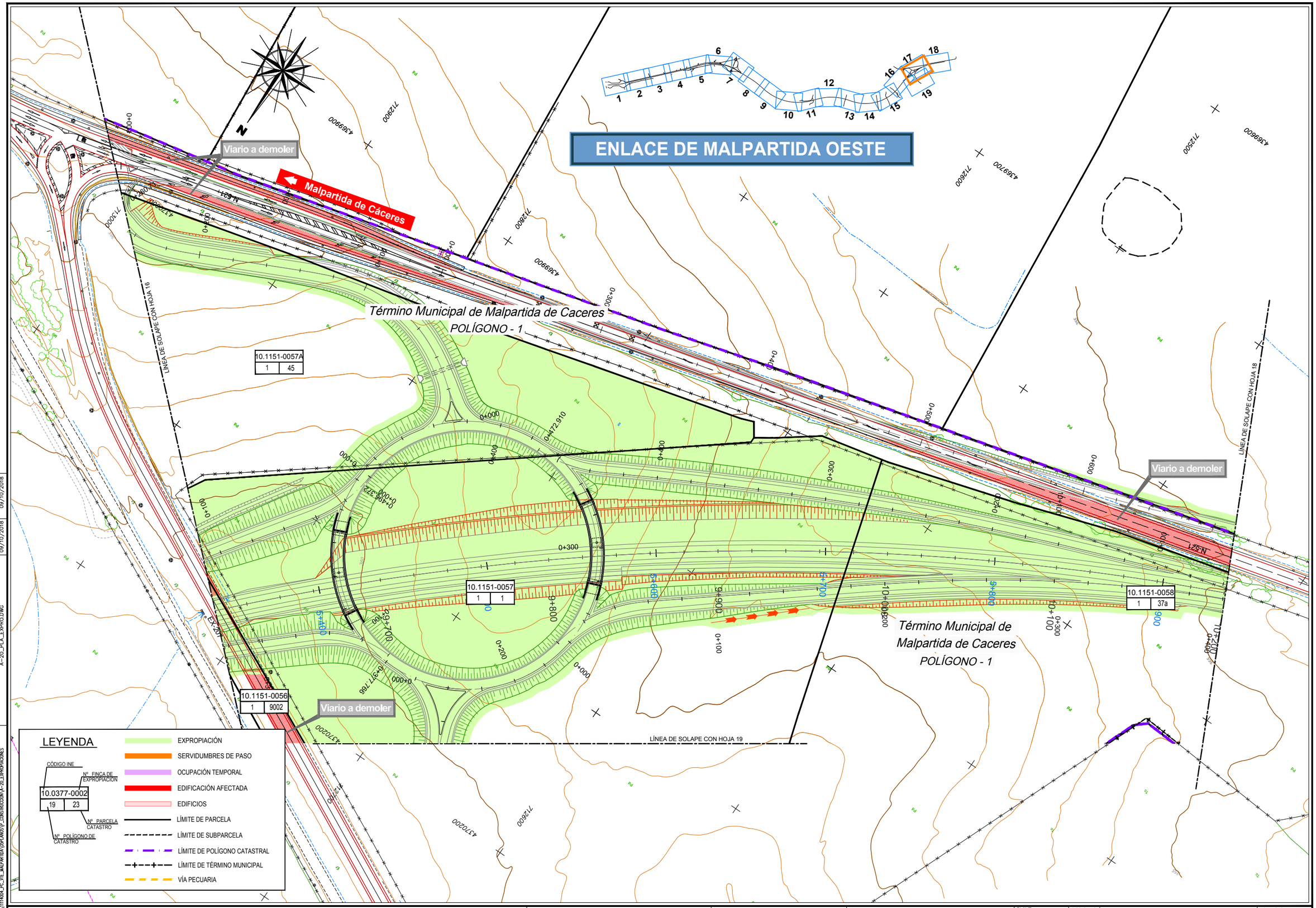

CONSULTOR / ES: acciona Ingeniería	ESCALA: E=1:1000 EN ORIGINAL UNE A-1	0 10 20 30 GRÁFICA	TÍTULO DEL PROYECTO: PROYECTO DE TRAZADO Y CONSTRUCCIÓN VARIANTE DE MALPARTIDA DE CÁCERES PROVINCIA DE CÁCERES "PRIMERA FASE CONSTRUCTIVA"	CLAVE: T2/12-CC-3520	DESIGNACIÓN: PLANTA DE EXPROPIACIONES	Nº. ANEJO: A-20 HOJA 17 DE 19

DIRECTORIO	P:\1114004_PC_VTE_MALPARTIDA\05PLANOS\P_CONSTRUCCION\A-20_EXPROPIACIONES	
FICHERO	A-20_PLA_EXPRO.DWG	
REVISION	09/10/2018	
IMPRESO	09/10/2018	

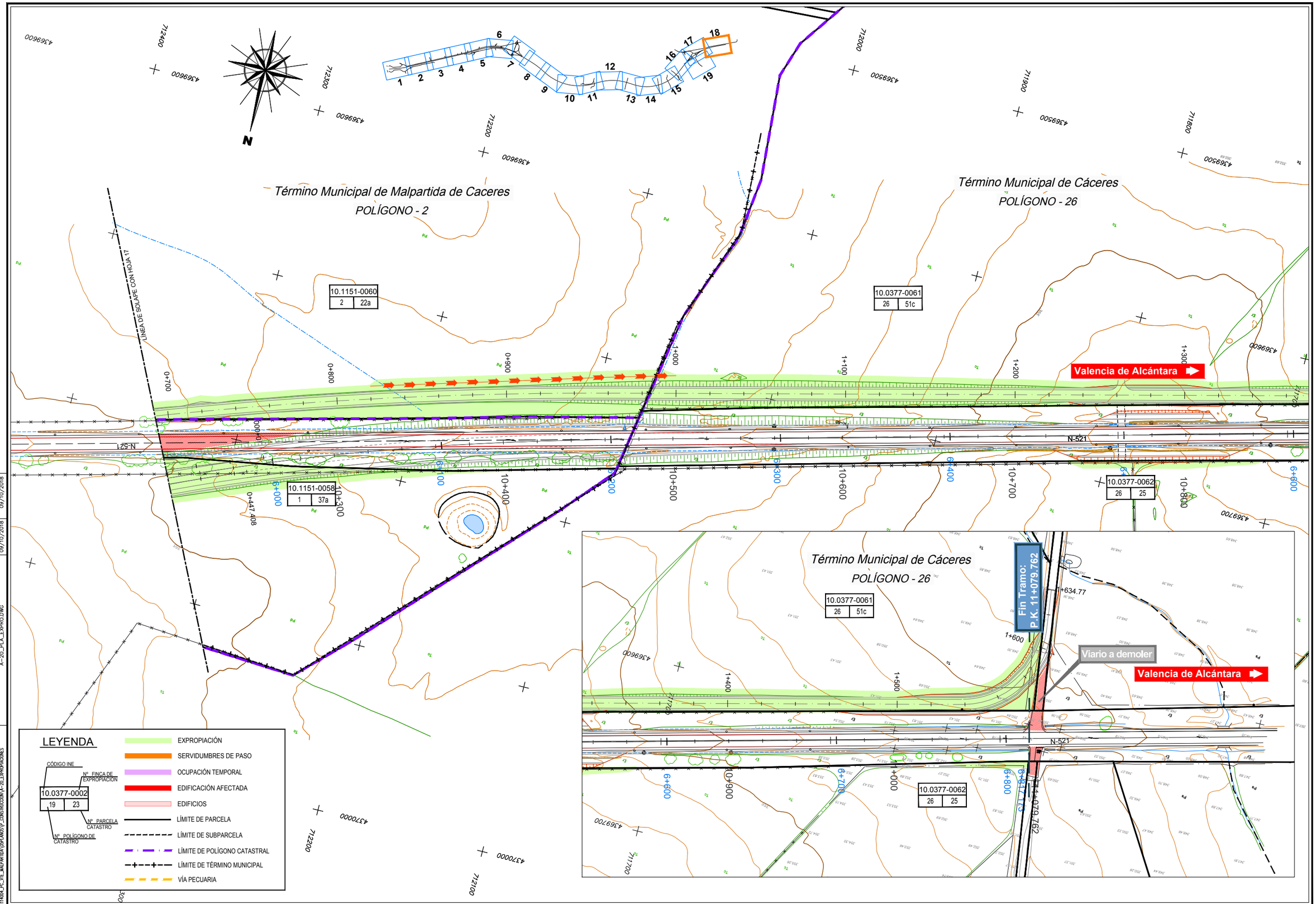

DIRECTORIO: P:\11T4004_PC_VTE_MALPARTIDA\2DPLANOS\P_CONSTRUCCION\A-20_EXPROPIACIONES
FICHERO: A-20_PLA_EXPRO.DWG
REVISION: 09/10/2018
IMPRESO: 09/10/2018

CONSULTOR / ES:	ESCALA:	TÍTULO DEL PROYECTO:	CLAVE:	DESIGNACIÓN:	Nº. ANEJO:
acciona Ingeniería	E=1:1000 (EN ORIGINAL UNE A-1) — 0 10 20 30 (GRÁFICA)	PROYECTO DE TRAZADO Y CONSTRUCCIÓN VARIANTE DE MALPARTIDA DE CÁCERES PROVINCIA DE CÁCERES "PRIMERA FASE CONSTRUCTIVA"	T2/12-CC-3520	PLANTA DE EXPROPIACIONES	A-20 — HOJA 18 DE 19

ENLACE DE MALPARTIDA OESTE

LÍNEA DE SOLAPE CON HOJA 17

10.1151-0053 | 1 | 6a

10.1151-0057 | 1 | 1

10.0377-0055 | 26 | 25b

Viario a demoler

Arroyo de la Luz

EX-207

0+100

0+200

0+260,80

Término Municipal de Malpartida de Caceres
POLÍGONO - 1

Término Municipal de Cáceres
POLÍGONO - 26

4370300 4370400 4370500 4370600 4370700 4370800 4370900 4371000 4371100 4371200 4371300 4371400 4371500 4371600 4371700 4371800 4371900 4372000 4372100 4372200 4372300 4372400 4372500 4372600 4372700 4372800 4372900

LEYENDA

- EXPROPIACIÓN
- SERVIDUMBRES DE PASO
- OCUPACIÓN TEMPORAL
- EDIFICACIÓN AFECTADA
- EDIFICIOS
- LÍMITE DE PARCELA
- LÍMITE DE SUBPARCELA
- LÍMITE DE POLÍGONO CATASTRAL
- LÍMITE DE TÉRMINO MUNICIPAL
- VÍA PECUARIA

CÓDIGO INE — Nº FINCA DE EXPROPIACIÓN: 10.0377-0002 | 19 | 23 — Nº PARCELA CATASTRO — Nº POLÍGONO DE CATASTRO

DIRECTORIO: P:\1TT1404_PC_VTE_MALPARTIDA\DOCANEXOS\P_CONSTRUCCION\A-20_EXPROPIACIONES
FICHERO: A--20_PLA_EXPRO.DWG
REVISION: 09/10/2018
IMPRESO: 09/10/2018

CONSULTOR / ES: acciona Ingeniería

ESCALA: E=1:1000 (0 10 20 30) EN ORIGINAL UNE A-1 | GRÁFICA

TÍTULO DEL PROYECTO: PROYECTO DE TRAZADO Y CONSTRUCCIÓN VARIANTE DE MALPARTIDA DE CÁCERES PROVINCIA DE CÁCERES "PRIMERA FASE CONSTRUCTIVA"

CLAVE: T2/12-CC-3520

DESIGNACIÓN: PLANTA DE EXPROPIACIONES

Nº. ANEJO: A-20

HOJA 19 DE 19

PLANOS DE BASES DE REPLANTEO Y COORDENADAS DE LOS LÍMITES DE AFECCIONES

Término Municipal de Cáceres

POLÍGONO - 19

Término Municipal de Cáceres

POLÍGONO - 19

10.0377-0003 | 19 | 70c

10.0377-0002 | 19 | 9572

10.0377-0001 | 19 | 43a

10.0377-0001 | 19 | 43b

10.0377-0004 | 19 | 9008

10.0377-0005 | 19 | 44

LÍNEA DE SOLAPE CON HOJA 2

LEYENDA

- EXPROPIACIÓN
- SERVIDUMBRES DE PASO
- OCUPACIÓN TEMPORAL
- EDIFICACIÓN AFECTADA
- EDIFICIOS
- LÍMITE DE PARCELA
- LÍMITE DE SUBPARCELA
- LÍMITE DE POLÍGONO CATASTRAL
- LÍMITE DE TÉRMINO MUNICIPAL
- VERTICE DE POLIGONAL DE EXPROPIACIONES
- EJES DE REPLANTEO CARRETERA Y CAMINOS

CÓDIGO INE — Nº FINCA DE EXPROPIACIÓN — Nº PARCELA CATASTRO — Nº POLÍGONO DE CATASTRO

10.0377-0002 | 19 | 23

DIRECTORIO: P:\1TH4004_PC_VTE_MALPARTIDA\20PLANOS\P_CONSTRUCCION\A-20_EXPROPIACIONES

FICHERO: A--20_PLA_EXPRO_POL.DWG

REVISION: 04/07/2018

IMPRESO: 10/10/2018

CONSULTOR / ES: acciona Ingeniería

ESCALA: E=1:1000 (EN ORIGINAL UNE A-1) — 0 10 20 30 GRÁFICA

TÍTULO DEL PROYECTO: PROYECTO DE TRAZADO Y CONSTRUCCIÓN VARIANTE DE MALPARTIDA DE CÁCERES PROVINCIA DE CÁCERES "PRIMERA FASE CONSTRUCTIVA"

CLAVE: T2/12-CC-3520

DESIGNACIÓN: EXPROPIACIONES POLIGONAL DE EXPROPIACIONES

Nº. ANEJO: A-20

HOJA 1 DE 38

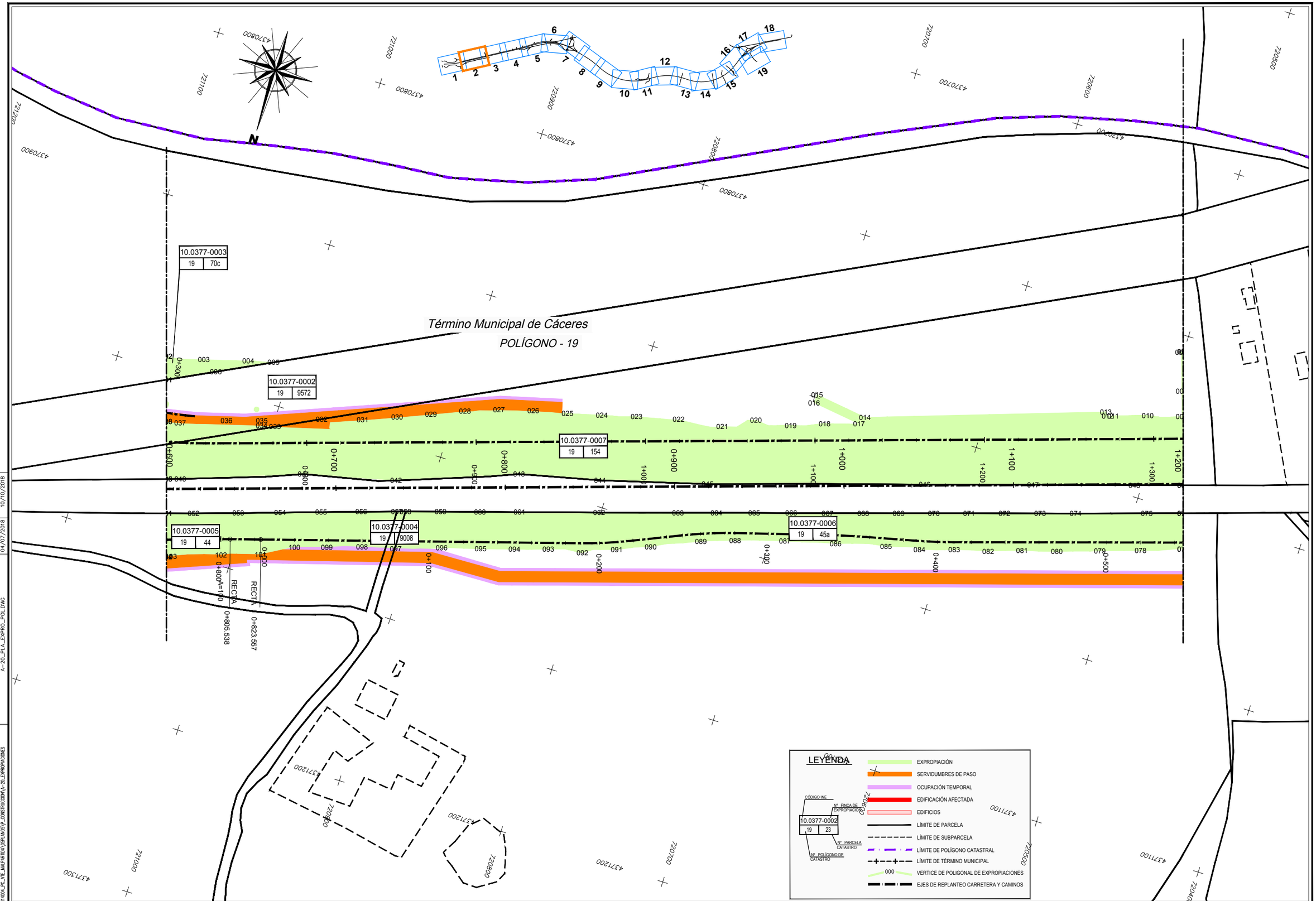

CONSULTOR / ES: acciona Ingeniería	ESCALA: E=1:1000 EN ORIGINAL UNE A-1	0 10 20 30 GRÁFICA	TÍTULO DEL PROYECTO: PROYECTO DE TRAZADO Y CONSTRUCCIÓN VARIANTE DE MALPARTIDA DE CÁCERES PROVINCIA DE CÁCERES "PRIMERA FASE CONSTRUCTIVA"	CLAVE: T2/12-CC-3520	DESIGNACIÓN: EXPROPIACIONES POLIGONAL DE EXPROPIACIONES	Nº. ANEJO: A-20 HOJA 2 DE 38

DIRECTORIO: P:\1114004_PC_VTE_MALPARTIDA\05PLANOS\P_CONSTRUCCION\A-20_EXPROPIACIONES
FICHERO: A-20_PLA_EXPRO_POL.DWG
REVISION: 04/07/2018
IMPRESO: 10/10/2018

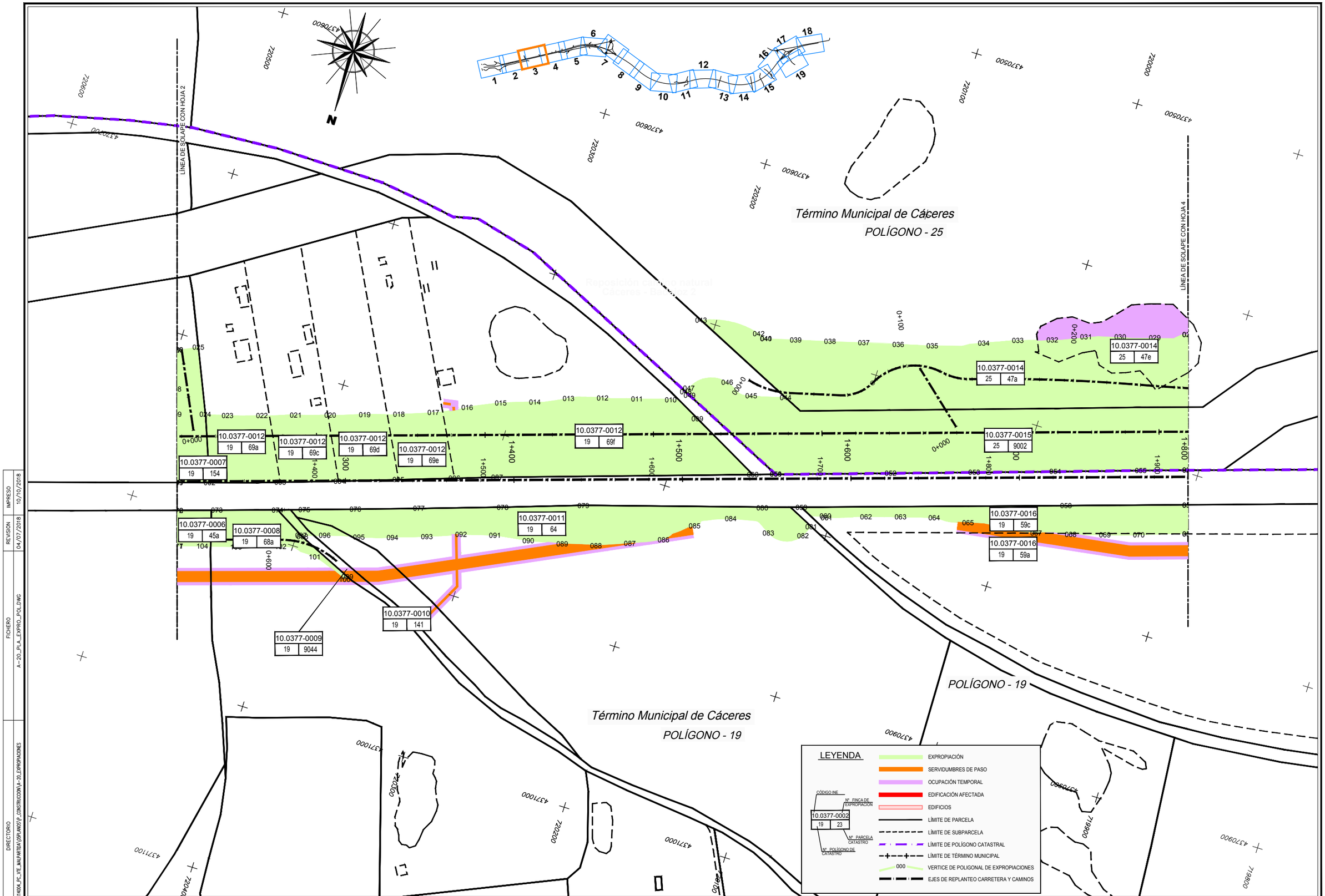

CONSULTOR / ES: acciona Ingeniería	ESCALA: E=1:1000 EN ORIGINAL UNE A-1	0 10 20 30 GRÁFICA	TÍTULO DEL PROYECTO: PROYECTO DE TRAZADO Y CONSTRUCCIÓN VARIANTE DE MALPARTIDA DE CÁCERES PROVINCIA DE CÁCERES "PRIMERA FASE CONSTRUCTIVA"	CLAVE: T2/12-CC-3520	DESIGNACIÓN: EXPROPIACIONES POLIGONAL DE EXPROPIACIONES	Nº. ANEJO: A-20 HOJA 3 DE 38

DIRECTORIO: P:\1114004_PC_VTE_MALPARTIDA\05PLANOS\P_CONSTRUCCION\A-20_EXPROPIACIONES
FICHERO: A-20_PLA_EXPRO_POL.DWG
REVISION: 04/07/2018
IMPRESO: 10/10/2018

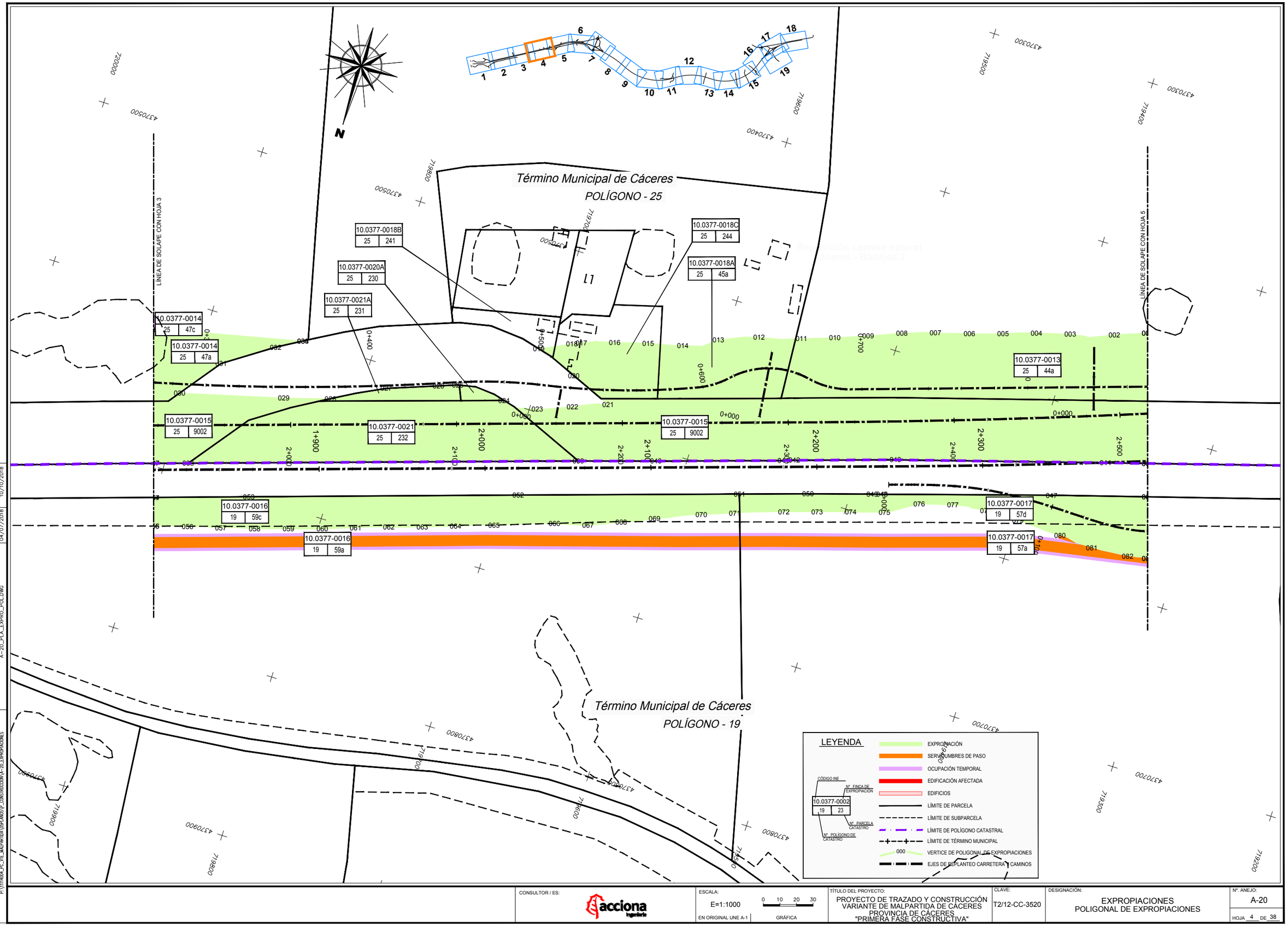

CONSULTOR / ES: acciona Ingeniería	ESCALA: E=1:1000 EN ORIGINAL UNE A-1	0 10 20 30 GRÁFICA	TÍTULO DEL PROYECTO: PROYECTO DE TRAZADO Y CONSTRUCCIÓN VARIANTE DE MALPARTIDA DE CÁCERES PROVINCIA DE CÁCERES "PRIMERA FASE CONSTRUCTIVA"	CLAVE: T2/12-CC-3520	DESIGNACIÓN: EXPROPIACIONES POLIGONAL DE EXPROPIACIONES	Nº. ANEJO: A-20 HOJA 4 DE 38

DIRECTORIO: P:\1114004_PC_VTE_MALPARTIDA\05PLANOS\P_CONSTRUCCION\A-20_EXPROPIACIONES
FICHERO: A-20_PLA_EXPRO_POL.DWG
REVISION: 04/07/2018
IMPRESO: 10/10/2018

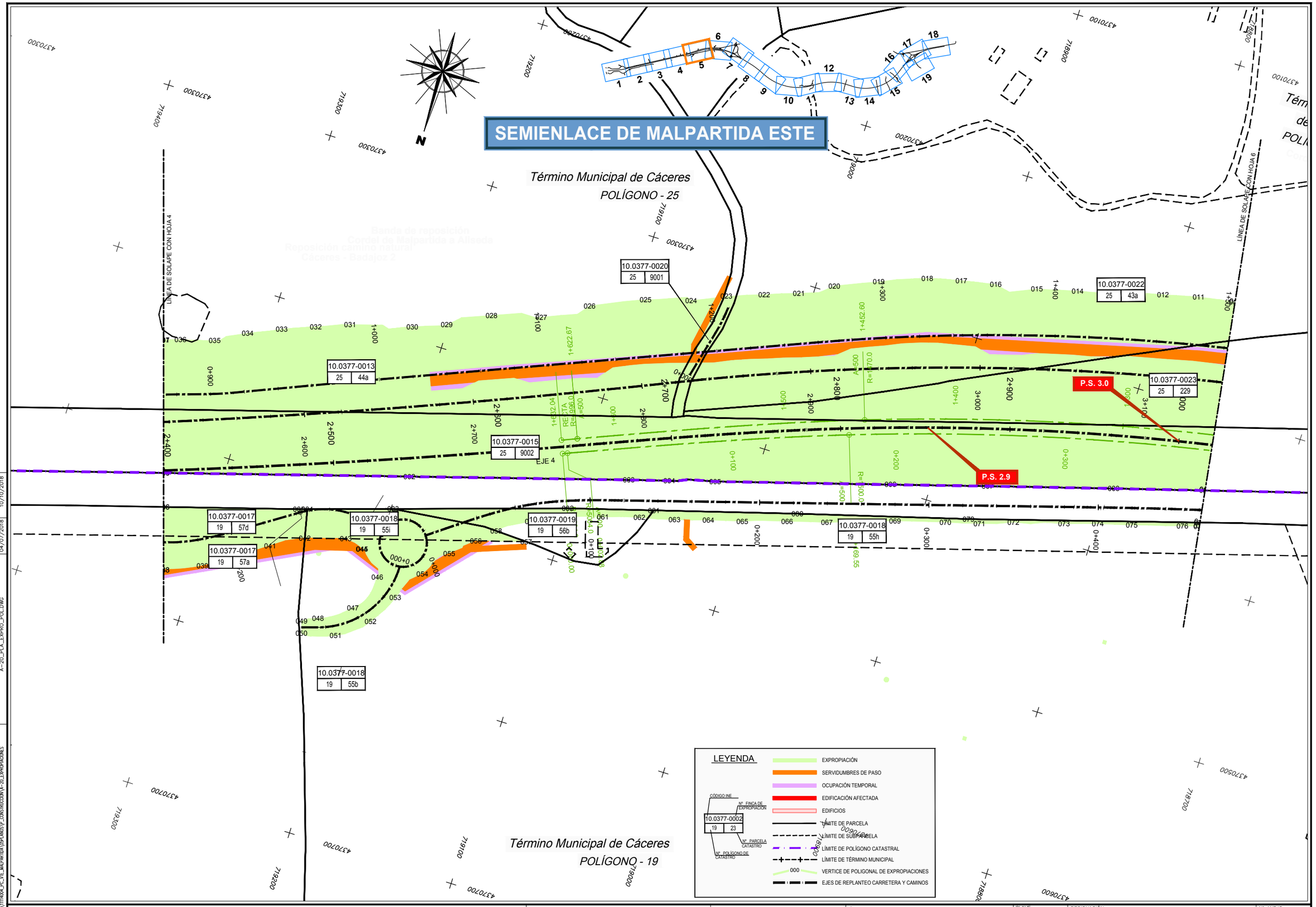

CONSULTOR / ES: acciona Ingeniería	ESCALA: E=1:1000 EN ORIGINAL UNE A-1	0 10 20 30 GRÁFICA	TÍTULO DEL PROYECTO: PROYECTO DE TRAZADO Y CONSTRUCCIÓN VARIANTE DE MALPARTIDA DE CÁCERES PROVINCIA DE CÁCERES "PRIMERA FASE CONSTRUCTIVA"	CLAVE: T2/12-CC-3520	DESIGNACIÓN: EXPROPIACIONES POLIGONAL DE EXPROPIACIONES	Nº. ANEJO: A-20 HOJA 5 DE 38

DIRECTORIO: P:\1114004_PC_VTE_MALPARTIDA\05PLANOS\P_CONSTRUCCION\A-20_EXPROPIACIONES
FICHERO: A-20_PLA_EXPRO_POL.DWG
REVISION: 04/07/2018
IMPRESO: 10/10/2018

SEMIENLACE DE MALPARTIDA ESTE

Término Municipal de Cáceres
POLÍGONO - 25

Término Municipal Malpartida de Cáceres
POLÍGONO - 10

Término Municipal Malpartida de Cáceres
POLÍGONO - 9

Término Municipal de Cáceres
POLÍGONO - 19

LÍNEA DE SOLAPE CON HOJA 5

LÍNEA DE SOLAPE CON HOJA 7

10.0377-0022 | 25 | 43a
10.0377-0023 | 25 | 229
10.0377-0015 | 25 | 9002
10.0377-0018 | 19 | 55h
10.1151-0024 | 10 | 15a
10.1151-0025 | 10 | 9001
10.1151-0026 | 10 | 14a
10.0377-0027 | 19 | 162b
10.0377-0018 | 19 | 55g
10.0377-0028 | 19 | 9019
10.0377-0018 | 19 | 55a
10.0377-0027 | 19 | 162a
10.0377-0027 | 19 | 162b
10.1151-0030 | 9 | 1a
10.1151-0030 | 9 | 1a

LEYENDA

- EXPROPIACIÓN
- SERVIDUMBRES DE PASO
- OCUPACIÓN TEMPORAL
- EDIFICACIÓN AFECTADA
- EDIFICIOS
- LÍMITE DE PARCELA
- LÍMITE DE SUBPARCELA
- LÍMITE DE POLÍGONO CATASTRAL
- LÍMITE DE TÉRMINO MUNICIPAL
- 000 VÉRTICE DE POLIGONAL DE EXPROPIACIONES
- EJES DE REPLANTEO CARRETERA Y CAMINOS

10.0377-0002 | 19 | 23
CÓDIGO INE
Nº FINCA DE EXPROPIACIÓN
Nº PARCELA CATASTRO
Nº POLÍGONO DE CATASTRO

DIRECTORIO: P:\1111400\4_PC_VTE_MALPARTIDA\DISPLANOS\P_CONSTRUCCION\A-20_EXPROPIACIONES
FICHERO: A-20_PLA_EXPRO_POL.DWG
REVISIÓN: 04/07/2018
IMPRESO: 10/10/2018

CONSULTOR / ES: acciona Ingeniería

ESCALA: E=1:1000 (0 10 20 30) EN ORIGINAL UNE A-1 | GRÁFICA

TÍTULO DEL PROYECTO: PROYECTO DE TRAZADO Y CONSTRUCCIÓN VARIANTE DE MALPARTIDA DE CÁCERES PROVINCIA DE CÁCERES "PRIMERA FASE CONSTRUCTIVA"

CLAVE: T2/12-CC-3520

DESIGNACIÓN: EXPROPIACIONES POLIGONAL DE EXPROPIACIONES

Nº. ANEJO: A-20

HOJA 6 DE 38

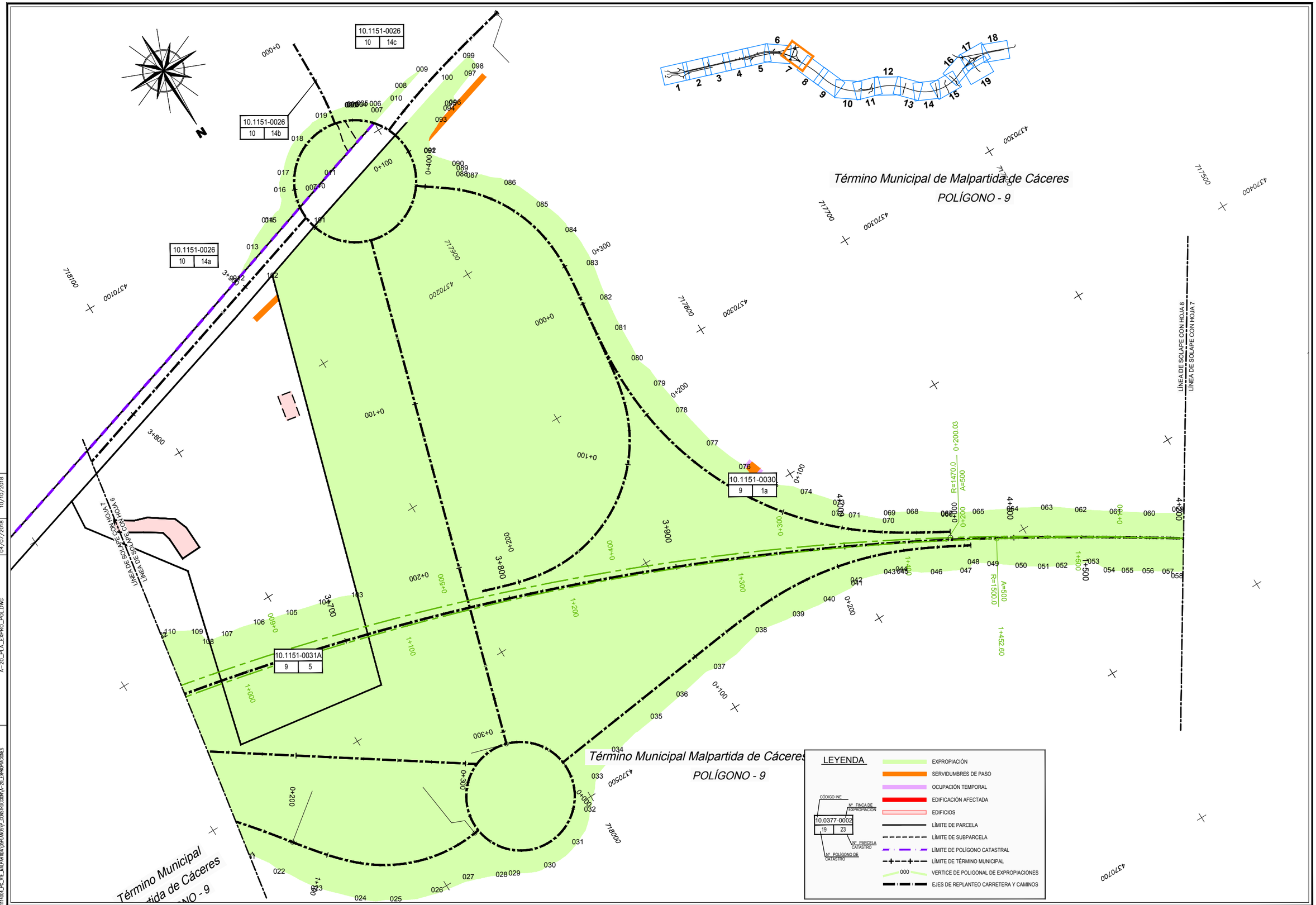

CONSULTOR / ES: acciona Ingeniería	ESCALA: E=1:1000 EN ORIGINAL UNE A-1	0 10 20 30 GRÁFICA	TÍTULO DEL PROYECTO: PROYECTO DE TRAZADO Y CONSTRUCCIÓN VARIANTE DE MALPARTIDA DE CÁCERES PROVINCIA DE CÁCERES "PRIMERA FASE CONSTRUCTIVA"	CLAVE: T2/12-CC-3520	DESIGNACIÓN: EXPROPIACIONES POLIGONAL DE EXPROPIACIONES	Nº. ANEJO: A-20 HOJA 7 DE 38

DIRECTORIO: P:\1114004_PC_VTE_MALPARTIDA\05PLANOS\P_CONSTRUCCION\A-20_EXPROPIACIONES

FICHERO: A-20_PLA_EXPRO_POL.DWG

REVISION: 04/07/2018

IMPRESO: 10/10/2018

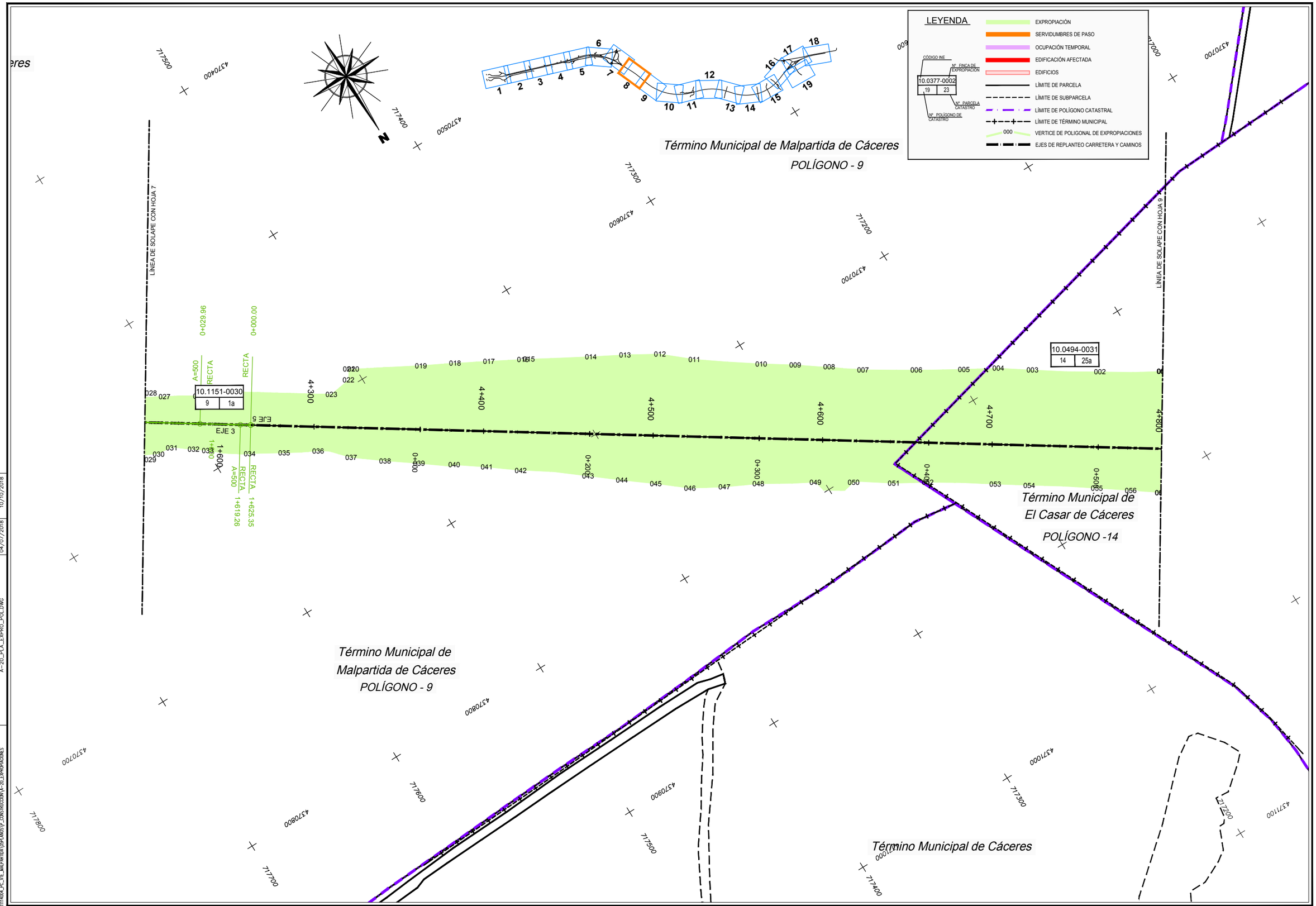

CONSULTOR / ES: acciona Ingeniería	ESCALA: E=1:1000 EN ORIGINAL UNE A-1	0 10 20 30 GRÁFICA	TÍTULO DEL PROYECTO: PROYECTO DE TRAZADO Y CONSTRUCCIÓN VARIANTE DE MALPARTIDA DE CÁCERES PROVINCIA DE CÁCERES "PRIMERA FASE CONSTRUCTIVA"	CLAVE: T2/12-CC-3520	DESIGNACIÓN: EXPROPIACIONES POLIGONAL DE EXPROPIACIONES	Nº. ANEJO: A-20 HOJA 8 DE 38

DIRECTORIO: P:\1114004_PC_VTE_MALPARTIDA\05PLANOS\P_CONSTRUCCION\A-20_EXPROPIACIONES
FICHERO: A-20_PLA_EXPRO_POL.DWG
REVISION: 04/07/2018
IMPRESO: 10/10/2018

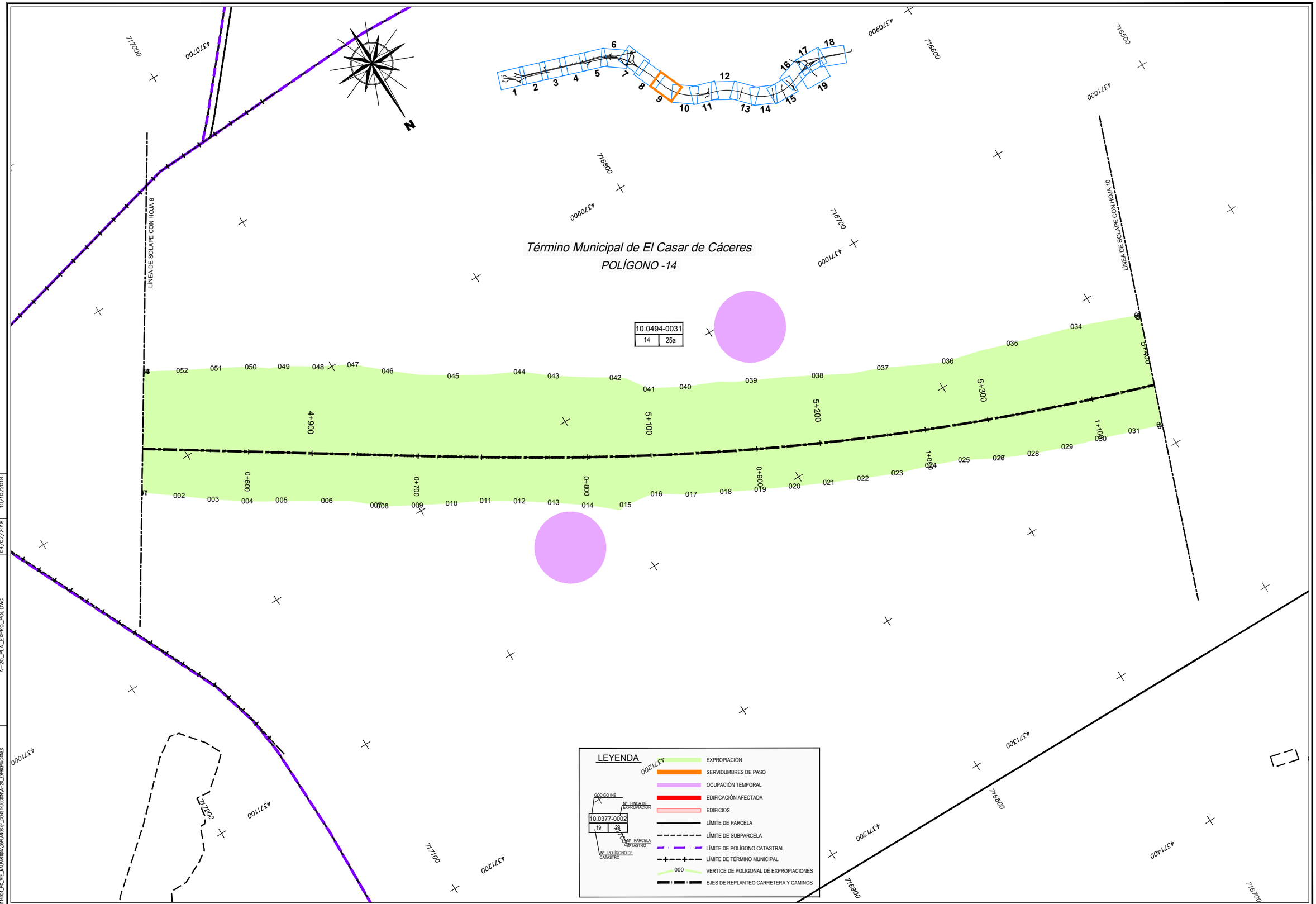

DIRECTORIO: P:\1111\4004_PC_VTE_MALPARTIDA\DPLANOS\P_CONSTRUCCION\A-20_EXPROPIACIONES
FICHERO: A-20_PLA_EXPRO_POL.DWG
REVISION: 04/07/2018
IMPRESO: 10/10/2018

CONSULTOR / ES: acciona Ingeniería

ESCALA: E=1:1000 EN ORIGINAL UNE A-1 | 0 10 20 30 GRÁFICA

TÍTULO DEL PROYECTO: PROYECTO DE TRAZADO Y CONSTRUCCIÓN VARIANTE DE MALPARTIDA DE CÁCERES PROVINCIA DE CÁCERES "PRIMERA FASE CONSTRUCTIVA"

CLAVE: T2/12-CC-3520

DESIGNACIÓN: EXPROPIACIONES POLIGONAL DE EXPROPIACIONES

Nº. ANEJO: A-20

HOJA 9 DE 38

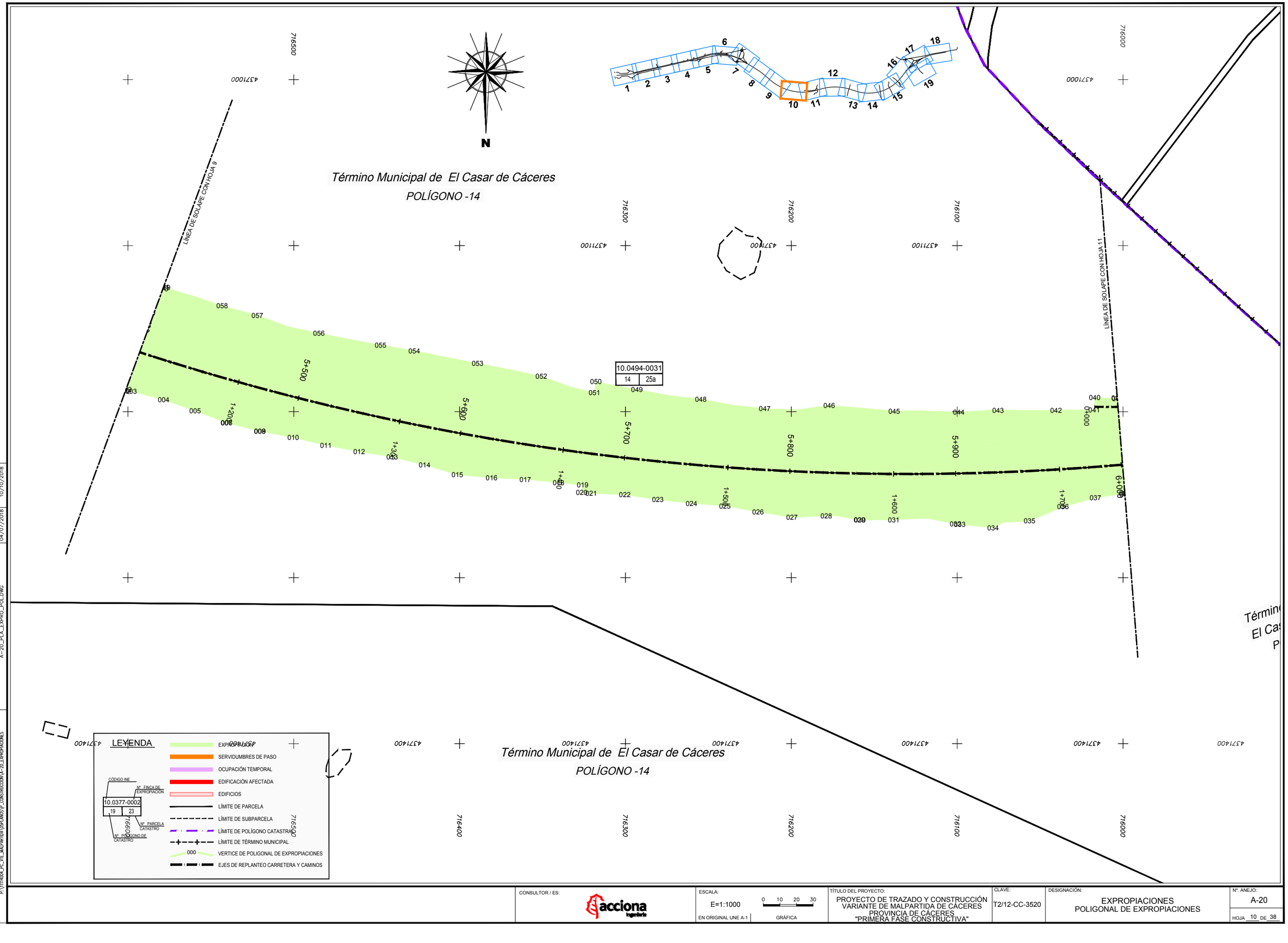

DIRECTORIO: P:\1111\4004_PC_VTE_MALPARTIDA\05PLANOS\P_CONSTRUCCION\A-20_EXPROPIACIONES

FICHERO: A-20_PLA_EXPRO_POL.DWG

REVISION: 04/07/2018

IMPRESO: 10/10/2018

CONSULTOR / ES: acciona Ingeniería

ESCALA: E=1:1000 EN ORIGINAL UNE A-1

0 10 20 30 GRÁFICA

TÍTULO DEL PROYECTO: PROYECTO DE TRAZADO Y CONSTRUCCIÓN VARIANTE DE MALPARTIDA DE CÁCERES PROVINCIA DE CÁCERES "PRIMERA FASE CONSTRUCTIVA"

CLAVE: T2/12-CC-3520

DESIGNACIÓN: EXPROPIACIONES POLIGONAL DE EXPROPIACIONES

Nº. ANEJO: A-20

HOJA 10 DE 38

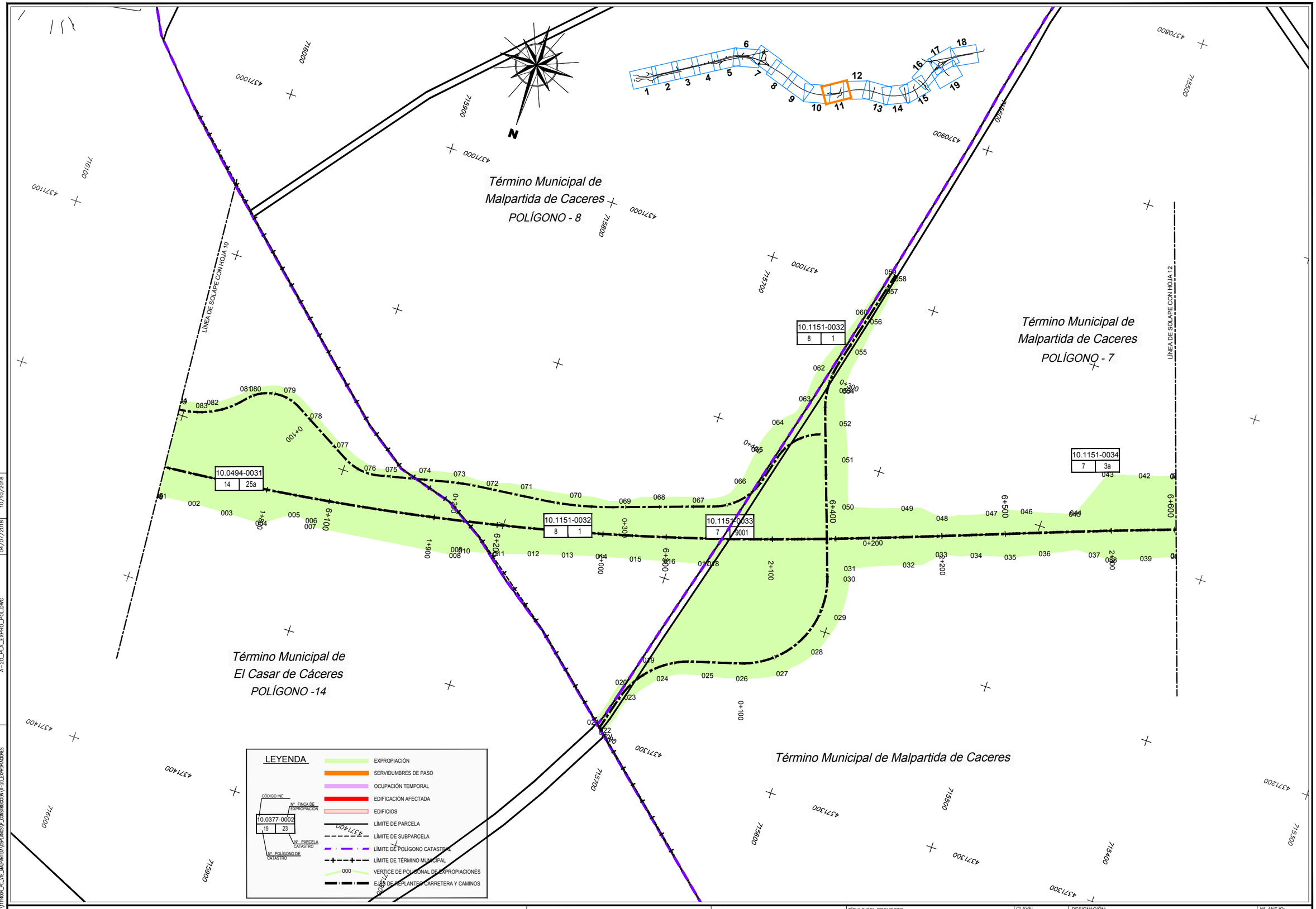

DIRECTORIO: P:\1111\4004_PC_VTE_MALPARTIDA\DPLANOS\P_CONSTRUCCION\A-20_EXPROPIACIONES

FICHERO: A--20_PLA_EXPRO_POL.DWG

REVISION: 04/07/2018

IMPRESO: 10/10/2018

CONSULTOR / ES: acciona ingeniería

ESCALA: E=1:1000 EN ORIGINAL UNE A-1 — 0 10 20 30 GRÁFICA

TÍTULO DEL PROYECTO: PROYECTO DE TRAZADO Y CONSTRUCCIÓN VARIANTE DE MALPARTIDA DE CÁCERES PROVINCIA DE CÁCERES "PRIMERA FASE CONSTRUCTIVA"

CLAVE: T2/12-CC-3520

DESIGNACIÓN: EXPROPIACIONES POLIGONAL DE EXPROPIACIONES

Nº. ANEJO: A-20

HOJA 11 DE 38

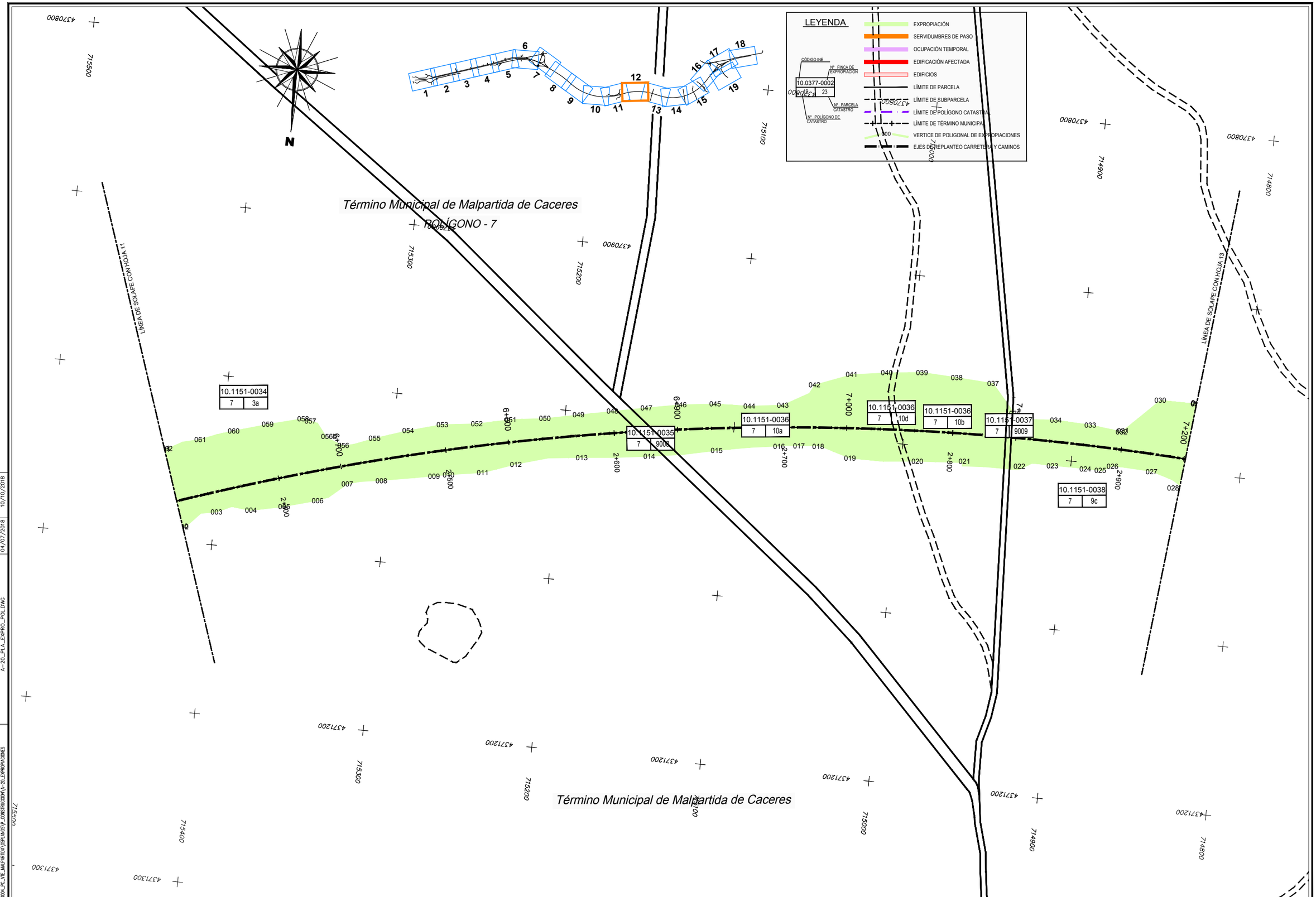

CONSULTOR / ES: acciona ingeniería	ESCALA: E=1:1000 EN ORIGINAL UNE A-1	0 10 20 30 GRÁFICA	TÍTULO DEL PROYECTO: PROYECTO DE TRAZADO Y CONSTRUCCIÓN VARIANTE DE MALPARTIDA DE CÁCERES PROVINCIA DE CÁCERES "PRIMERA FASE CONSTRUCTIVA"	CLAVE: T2/12-CC-3520	DESIGNACIÓN: EXPROPIACIONES POLIGONAL DE EXPROPIACIONES	Nº. ANEJO: A-20 HOJA 12 DE 38	

DIRECTORIO: P:\1114004_PC_VTE_MALPARTIDA\05PLANOS\P_CONSTRUCCION\A-20_EXPROPIACIONES

FICHERO: A-20_PLA_EXPRO_POL.DWG

REVISION: 04/07/2018

IMPRESO: 10/10/2018

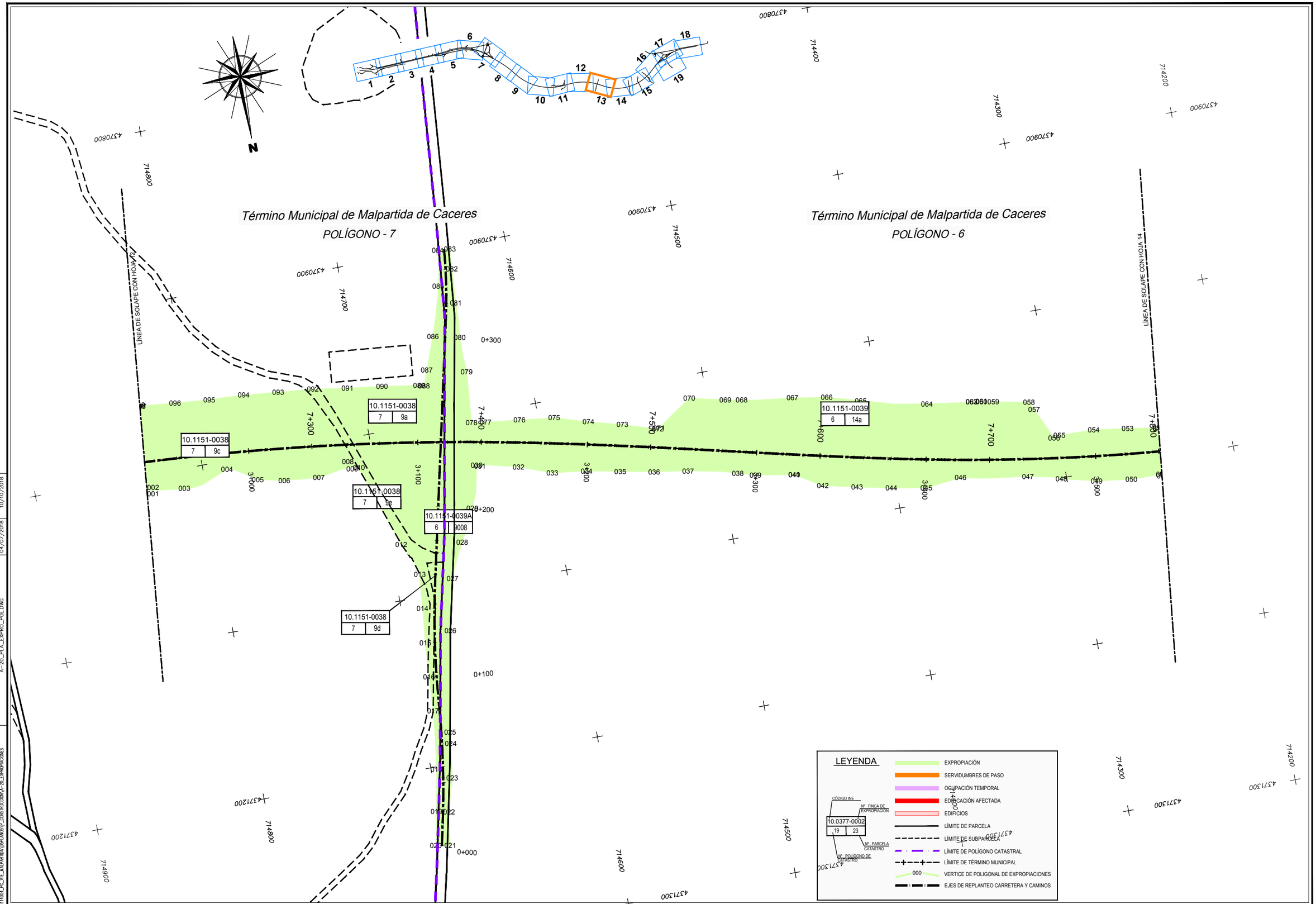

CONSULTOR / ES: acciona Ingeniería	ESCALA: E=1:1000 EN ORIGINAL UNE A-1	0 10 20 30 GRÁFICA	TÍTULO DEL PROYECTO: PROYECTO DE TRAZADO Y CONSTRUCCIÓN VARIANTE DE MALPARTIDA DE CÁCERES PROVINCIA DE CÁCERES "PRIMERA FASE CONSTRUCTIVA"	CLAVE: T2/12-CC-3520	DESIGNACIÓN: EXPROPIACIONES POLIGONAL DE EXPROPIACIONES	Nº. ANEJO: A-20 HOJA 13 DE 38

DIRECTORIO: P:\1114004_PC_VTE_MALPARTIDA\05PLANOS\P_CONSTRUCCION\A-20_EXPROPIACIONES
FICHERO: A-20_PLA_EXPRO_POL.DWG
REVISION: 04/07/2018
IMPRESO: 10/10/2018

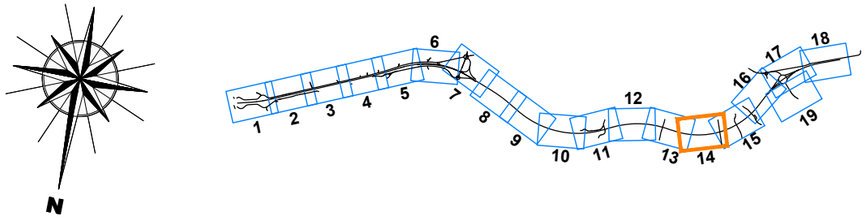

Término Municipal de Malpartida de Caceres

POLÍGONO - 6

LÍNEA DE SOLAPE CON HOJA 13

LÍNEA DE SOLAPE CON HOJA 15

10.1151-0039 | 6 | 14a

10.1151-0040A | 6 | 900

10.1151-0040 | 6 | 13

Término Municipal de Malpartida de Caceres

LEYENDA

- EXPROPIACIÓN
- SERVIDUMBRES DE PASO
- OCUPACIÓN TEMPORAL
- EXPROPIACIÓN AFECTADA
- EDIFICIOS
- LÍMITE DE PARCELA
- LÍMITE DE SUBPARCELA
- LÍMITE DE POLÍGONO CATASTRAL
- LÍMITE DE TÉRMINO MUNICIPAL
- VERTICE DE POLIGONAL DE EXPROPIACIONES
- EJES DE REPLANTEO CARRETERA Y CAMINOS

CÓDIGO INE — Nº FINCA DE EXPROPIACIÓN — 10.0377-0002 | 19 | 23 — Nº PARCELA CATASTRO — Nº POLÍGONO DE CATASTRO

DIRECTORIO: P:\1TH\604_PC_VTE_MALPARTIDA\2DPLANOS\P_CONSTRUCCION\A-20_EXPROPIACIONES

FICHERO: A--20_PLA_EXPRO_POL.DWG

REVISION: 04/07/2018

IMPRESO: 10/10/2018

CONSULTOR / ES: acciona Ingeniería

ESCALA: E=1:1000 EN ORIGINAL UNE A-1 — 0 10 20 30 GRÁFICA

TÍTULO DEL PROYECTO: PROYECTO DE TRAZADO Y CONSTRUCCIÓN VARIANTE DE MALPARTIDA DE CÁCERES PROVINCIA DE CÁCERES "PRIMERA FASE CONSTRUCTIVA"

CLAVE: T2/12-CC-3520

DESIGNACIÓN: EXPROPIACIONES POLIGONAL DE EXPROPIACIONES

Nº. ANEJO: A-20

HOJA 14 DE 38

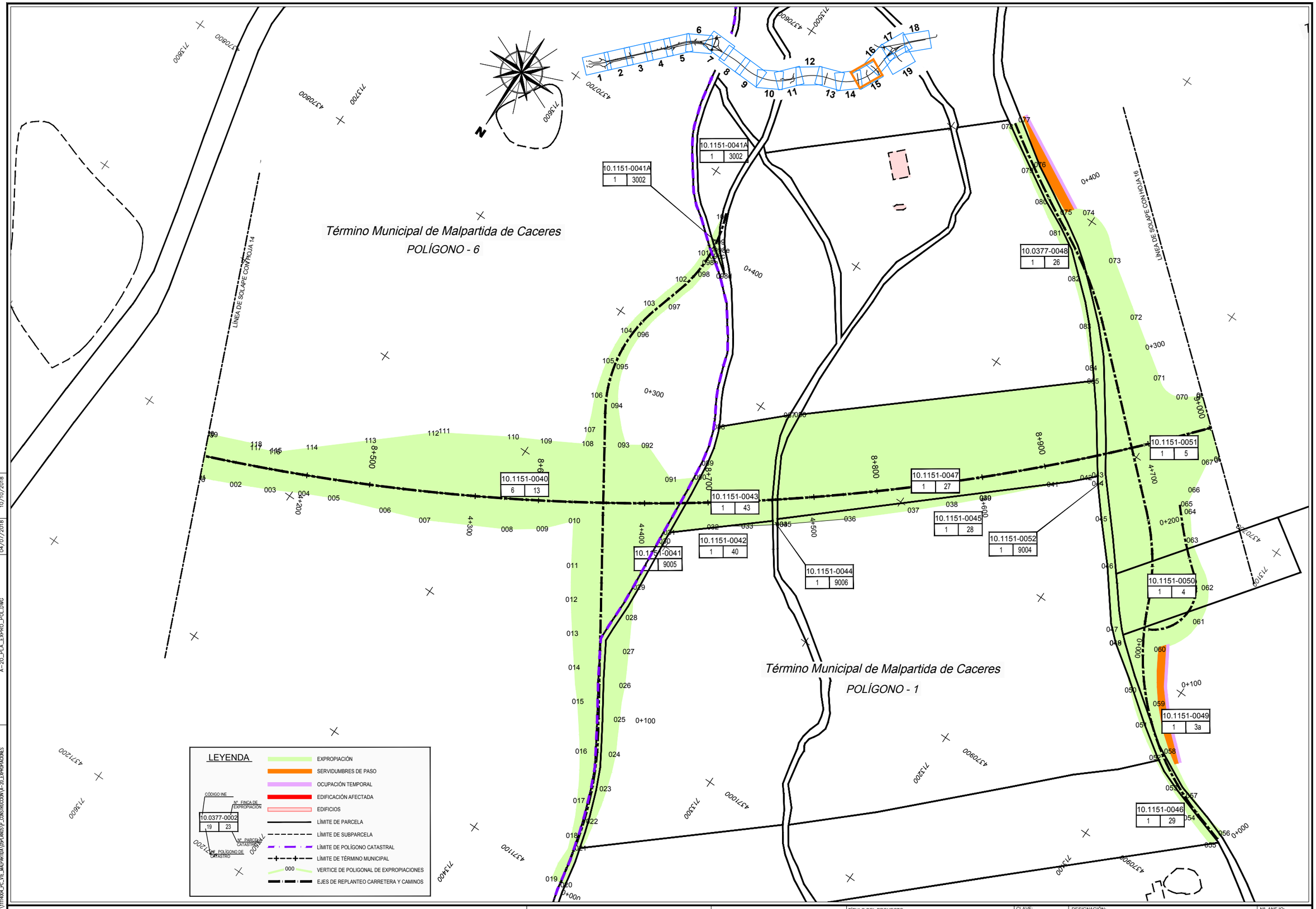

CONSULTOR / ES: acciona Ingeniería	ESCALA: E=1:1000 EN ORIGINAL UNE A-1	0 10 20 30 GRÁFICA	TÍTULO DEL PROYECTO: PROYECTO DE TRAZADO Y CONSTRUCCIÓN VARIANTE DE MALPARTIDA DE CÁCERES PROVINCIA DE CÁCERES "PRIMERA FASE CONSTRUCTIVA"	CLAVE: T2/12-CC-3520	DESIGNACIÓN: EXPROPIACIONES POLIGONAL DE EXPROPIACIONES	Nº. ANEJO: A-20 HOJA 15 DE 38

DIRECTORIO: P:\11114004_PC_VTE_MALPARTIDA\05PLANOS\P_CONSTRUCCION\A-20_EXPROPIACIONES
FICHERO: A-20_PLA_EXPRO_POL.DWG
REVISION: 04/07/2018
IMPRESO: 10/10/2018

Término Municipal de Malpartida de Caceres

POLÍGONO - 1

LÍNEA DE SOLAPE CON HOJA 15

LÍNEA DE SOLAPE CON HOJA 17

10.1151-0056 | 1 | 9002

10.1151-0057 | 1 | 1

10.1151-0053 | 1 | 6a

10.1151-0051 | 1 | 5

10.1151-0054 | 1 | 9003

10.1151-0053 | 1 | 6a

LEYENDA

- EXPROPIACIÓN
- SERVIDUMBRES DE PASO
- OCUPACIÓN TEMPORAL
- EDIFICACIÓN AFECTADA
- EDIFICIOS
- LÍMITE DE PARCELA
- LÍMITE DE SUBPARCELA
- LÍMITE DE POLÍGONO CATASTRAL
- LÍMITE DE TÉRMINO MUNICIPAL
- VERTICE DE POLIGONAL DE EXPROPIACIONES (000)
- EJES DE REPLANTEO CARRETERA Y CAMINOS

CÓDIGO INE | Nº FINCA DE EXPROPIACIÓN | Nº PARCELA CATASTRO | Nº POLÍGONO DE CATASTRO

10.0377-0002 | 19 | 23

DIRECTORIO: P:\1111\4004_PC_VTE_MALPARTIDA\DPLANOS\P_CONSTRUCCION\A-20_EXPROPIACIONES

FICHERO: A-20_PLA_EXPRO_POL.DWG

REVISION: 04/07/2018

IMPRESO: 10/10/2018

CONSULTOR / ES:	acciona Ingeniería
ESCALA:	E=1:1000 (0 10 20 30) EN ORIGINAL UNE A-1 — GRÁFICA
TÍTULO DEL PROYECTO:	PROYECTO DE TRAZADO Y CONSTRUCCIÓN VARIANTE DE MALPARTIDA DE CÁCERES PROVINCIA DE CÁCERES "PRIMERA FASE CONSTRUCTIVA"
CLAVE:	T2/12-CC-3520
DESIGNACIÓN:	EXPROPIACIONES POLIGONAL DE EXPROPIACIONES
Nº. ANEJO:	A-20
HOJA	16 DE 38

ENLACE DE MALPARTIDA OESTE

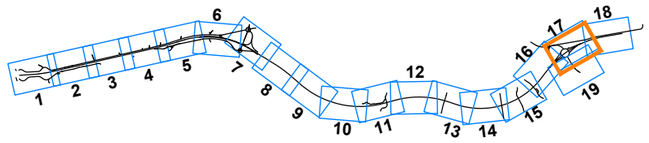

LEYENDA

- EXPROPIACIÓN
- SERVIDUMBRES DE PASO
- OCUPACIÓN TEMPORAL
- EDIFICACIÓN AFECTADA
- EDIFICIOS
- LÍMITE DE PARCELA
- LÍMITE DE SUBPARCELA
- LÍMITE DE POLÍGONO CATASTRAL
- LÍMITE DE TÉRMINO MUNICIPAL
- VÉRTICE DE POLIGONAL DE EXPROPIACIONES
- EJES DE REPLANTEO CARRETERA Y CAMINOS

CÓDIGO INE / Nº FINCA DE EXPROPIACIÓN / Nº PARCELA CATASTRO / Nº POLÍGONO DE CATASTRO — 10.0377-0002 | 19 | 23

Malpartida de Cáceres

Término Municipal de Malpartida de Caceres
POLÍGONO - 1

Término Municipal de Malpartida de Caceres
POLÍGONO - 1

LÍNEA DE SOLAPE CON HOJA 16

LÍNEA DE SOLAPE CON HOJA 18

LÍNEA DE SOLAPE CON HOJA 19

10.1151-0057A | 1 | 45

10.1151-0057 | 1 | 1

10.1151-0056 | 1 | 9002

10.1151-0058 | 1 | 37a

P.S. 9.7

P.S. 9.8

DIRECTORIO	P:\1111\4004_PC_VTE_MALPARTIDA\DPLANOS\7_CONSTRUCCION\A-20_EXPROPIACIONES
FICHERO	A--20_PLA_EXPRO_POL.DWG
REVISION	04/07/2018
IMPRESO	10/10/2018

CONSULTOR / ES: acciona Ingeniería	ESCALA: E=1:1000 EN ORIGINAL UNE A-1	0 10 20 30 GRÁFICA	TÍTULO DEL PROYECTO: PROYECTO DE TRAZADO Y CONSTRUCCIÓN VARIANTE DE MALPARTIDA DE CÁCERES PROVINCIA DE CÁCERES "PRIMERA FASE CONSTRUCTIVA"	CLAVE: T2/12-CC-3520	DESIGNACIÓN: EXPROPIACIONES POLIGONAL DE EXPROPIACIONES	Nº. ANEJO: A-20	HOJA 17 DE 38

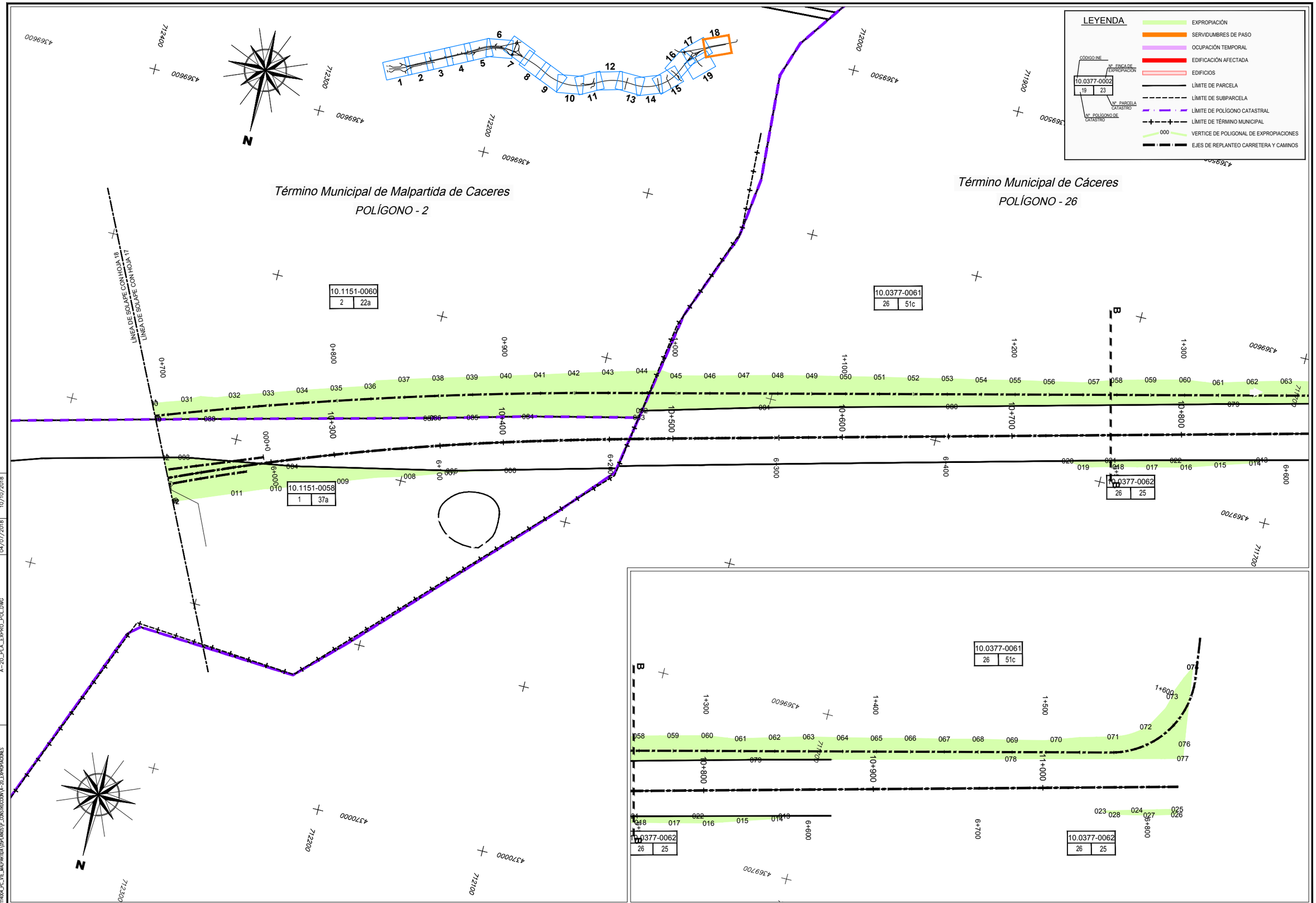

DIRECTORIO	P:\1111\4004_PC_VTE_MALPARTIDA\DPLANOS\P_CONSTRUCCION\A-20_EXPROPIACIONES	
FICHERO	A--20_PLA_EXPRO_POL.DWG	
REVISION	04/07/2018	
IMPRESO	10/10/2018	

CONSULTOR / ES: acciona ingeniería	ESCALA: E=1:1000 (0 10 20 30) EN ORIGINAL UNE A-1 / GRÁFICA	TÍTULO DEL PROYECTO: PROYECTO DE TRAZADO Y CONSTRUCCIÓN VARIANTE DE MALPARTIDA DE CÁCERES PROVINCIA DE CÁCERES "PRIMERA FASE CONSTRUCTIVA"	CLAVE: T2/12-CC-3520	DESIGNACIÓN: EXPROPIACIONES POLIGONAL DE EXPROPIACIONES	Nº. ANEJO: A-20	HOJA 18 DE 38

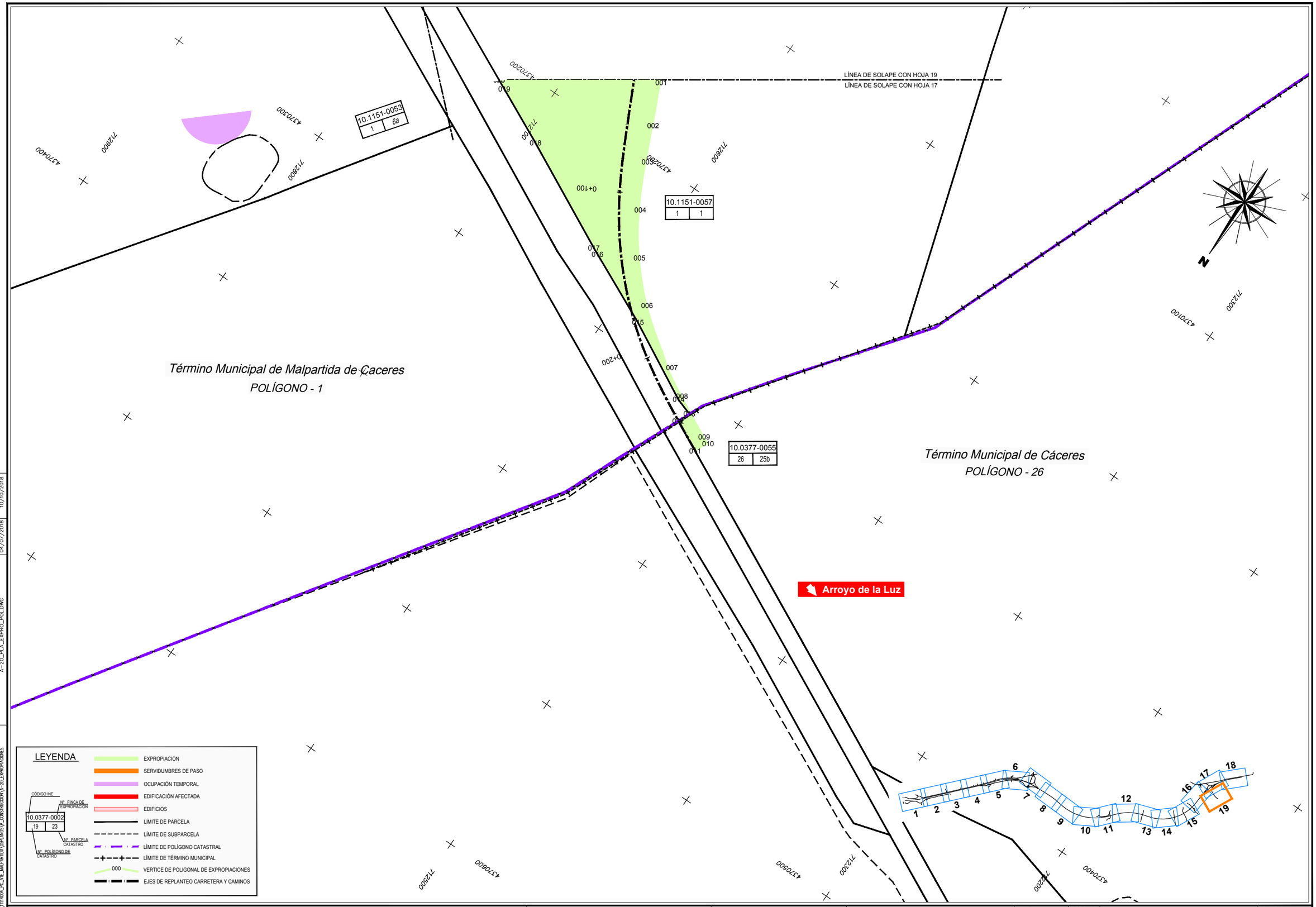

CONSULTOR / ES: acciona ingeniería	ESCALA: E=1:1000 EN ORIGINAL UNE A-1	0 10 20 30 GRÁFICA	TÍTULO DEL PROYECTO: PROYECTO DE TRAZADO Y CONSTRUCCIÓN VARIANTE DE MALPARTIDA DE CÁCERES PROVINCIA DE CÁCERES "PRIMERA FASE CONSTRUCTIVA"	CLAVE: T2/12-CC-3520	DESIGNACIÓN: EXPROPIACIONES POLIGONAL DE EXPROPIACIONES	Nº. ANEJO: A-20 HOJA 19 DE 38

DIRECTORIO: P:\1114004_PC_VTE_MALPARTIDA\05PLANOS\P_CONSTRUCCION\A-20_EXPROPIACIONES

FICHERO: A-20_PLA_EXPRO_POL.DWG

REVISION: 04/07/2018

IMPRESO: 10/10/2018

COORDENADAS VÉRTICES HOJA Nº1

Nº VÉRTICE	COORDENADA X	COORDENADA Y	Nº VÉRTICE	COORDENADA X	COORDENADA Y	Nº VÉRTICE	COORDENADA X	COORDENADA Y
001	721068.142	4371004.648	041	721133.785	4371176.910	081	721616.578	4371203.793
002	721072.230	4370991.592	042	721150.389	4371192.090	082	721585.938	4371199.513
003	721092.209	4370992.786	043	721167.002	4371207.255	083	721553.748	4371195.213
004	721112.725	4370990.670	044	721189.110	4371227.543	084	721521.858	4371191.103
005	721135.792	4370985.248	045	721210.097	4371239.936	085	721491.969	4371187.153
006	721169.409	4370971.972	046	721233.709	4371253.882	086	721440.969	4371178.503
007	721197.645	4370963.356	047	721255.405	4371259.218	087	721412.100	4371172.993
008	721217.777	4370962.759	048	721278.007	4371260.357	088	721390.730	4371168.313
009	721250.383	4370968.144	049	721300.125	4371257.229	089	721345.410	4371160.553
010	721274.129	4370975.853	050	721321.190	4371250.057	090	721320.580	4371156.103
011	721297.449	4370986.314	051	721340.144	4371240.813	091	721297.281	4371152.214
012	721308.083	4370991.928	052	721357.780	4371231.140	092	721298.010	4371147.058
013	721282.603	4371005.668	053	721379.098	4371220.975	093	721276.641	4371143.454
014	721270.860	4371015.477	054	721400.282	4371216.456	094	721224.212	4371129.834
015	721290.255	4371025.178	055	721422.846	4371217.194	095	721184.202	4371119.404
016	721304.920	4371036.040	056	721447.212	4371221.146	096	721162.052	4371114.134
017	721284.267	4371057.756	057	721466.875	4371224.348	097	721148.752	4371110.964
018	721263.526	4371078.549	058	721496.545	4371228.569	098	721119.413	4371102.434
019	721239.298	4371091.809	059	721516.175	4371231.411	099	721087.823	4371093.094
020	721208.966	4371098.167	060	721539.908	4371237.232	100	721056.993	4371083.784
021	721190.511	4371097.402	061	721559.639	4371248.457			
022	721154.198	4371089.809	062	721574.548	4371265.777			
023	721184.512	4371104.994	063	721586.498	4371279.317			
024	721148.322	4371092.194	064	721611.131	4371297.223			
025	721050.622	4371060.590	065	721614.376	4371304.341			
026	721060.772	4371028.180	066	721634.380	4371309.958			
027	721089.379	4371030.614	067	721654.151	4371308.013			
028	721109.620	4371029.360	068	721671.695	4371300.584			
029	721115.793	4371028.512	069	721674.907	4371293.422			
030	721082.252	4371011.715	070	721705.084	4371278.575			
031	721044.571	4371079.912	071	721716.843	4371277.806			
032	721036.927	4371104.323	072	721723.619	4371280.684			
033	721061.090	4371114.178	073	721720.856	4371263.682			
034	721070.092	4371122.872	074	721704.607	4371266.342			
035	721060.527	4371122.714	075	721703.287	4371262.472			
036	721058.053	4371126.627	076	721718.636	4371255.392			
037	721083.169	4371134.321	077	721710.777	4371236.862			
038	721098.070	4371139.064	078	721697.187	4371222.113			
039	721111.941	4371152.287	079	721672.747	4371211.723			
040	721111.645	4371156.576	080	721647.237	4371206.033			

DIRECTORIO: P:\1111400\4_PC_VTE_MALPARTIDA\DISEÑO\D_CONSTRUCCION\A-20_EXPROPIACIONES
FICHERO: A-20_PLA_EXPRO_POL.DWG
REVISION: 04/07/2018
IMPRESO: 10/10/2018

CONSULTOR / ES: acciona Ingeniería
ESCALA: E=1:1000 EN ORIGINAL UNE A-1 | 0 10 20 30 GRÁFICA
TÍTULO DEL PROYECTO: PROYECTO DE TRAZADO Y CONSTRUCCIÓN VARIANTE DE MALPARTIDA DE CÁCERES PROVINCIA DE CÁCERES "PRIMERA FASE CONSTRUCTIVA"
CLAVE: T2/12-CC-3520
DESIGNACIÓN: EXPROPIACIONES POLIGONAL DE EXPROPIACIONES
Nº. ANEJO: A-20
HOJA 20 DE 38

COORDENADAS VÉRTICES HOJA Nº2

Nº VÉRTICE	COORDENADA X	COORDENADA Y	Nº VÉRTICE	COORDENADA X	COORDENADA Y	Nº VÉRTICE	COORDENADA X	COORDENADA Y	Nº VÉRTICE	COORDENADA X	COORDENADA Y
001	721068.142	4371004.648	029	720913.041	4370977.337	057	720915.095	4371038.255	085	720633.358	4370971.636
002	721072.230	4370991.592	030	720931.601	4370984.953	058	720910.225	4371036.725	086	720662.262	4370978.881
003	721050.567	4370986.718	031	720950.592	4370992.584	059	720890.435	4371030.565	087	720691.253	4370986.411
004	721025.331	4370979.636	032	720973.654	4370999.576	060	720868.185	4371023.755	088	720719.440	4370994.784
005	721010.888	4370975.976	033	720998.697	4371011.916	061	720845.865	4371016.935	089	720738.555	4371001.324
006	721041.728	4370991.420	034	721006.423	4371013.750	062	720800.946	4371003.095	090	720765.872	4371013.254
007	720501.417	4370810.174	035	721007.240	4371010.725	063	720756.546	4370989.305	091	720784.512	4371020.890
008	720494.204	4370832.086	036	721027.120	4371016.957	064	720734.826	4370982.555	092	720803.283	4371028.650
009	720489.726	4370846.326	037	721052.755	4371026.499	065	720713.517	4370975.955	093	720823.056	4371032.771
010	720508.991	4370851.682	038	721060.772	4371028.180	066	720692.647	4370969.505	094	720842.152	4371038.769
011	720528.415	4370858.021	039	721050.622	4371060.590	067	720672.167	4370963.196	095	720861.329	4371044.499
012	720531.481	4370859.067	040	721042.783	4371058.055	068	720652.017	4370956.946	096	720883.409	4371050.844
013	720533.275	4370856.982	041	720974.214	4371033.585	069	720632.108	4370950.736	097	720909.129	4371059.228
014	720668.016	4370902.592	042	720920.985	4371020.915	070	720612.288	4370944.526	098	720928.467	4371064.381
015	720698.964	4370898.332	043	720852.865	4370995.545	071	720592.438	4370938.306	099	720948.279	4371070.638
016	720699.228	4370903.334	044	720806.176	4370984.825	072	720572.428	4370932.066	100	720966.498	4371076.488
017	720670.148	4370907.292	045	720744.866	4370967.955	073	720552.358	4370925.806	101	720984.286	4371086.586
018	720689.639	4370913.219	046	720622.508	4370929.956	074	720532.359	4370919.566	102	721006.479	4371093.773
019	720708.397	4370920.228	047	720561.388	4370910.936	075	720492.289	4370906.966	103	721034.346	4371103.308
020	720728.883	4370923.374	048	720504.229	4370893.286	076	720471.828	4370900.470	104	721036.927	4371104.323
021	720746.753	4370932.958	049	720476.761	4370884.718	077	720465.492	4370920.704			
022	720771.668	4370936.718	050	720500.273	4370809.641	078	720489.195	4370929.056			
023	720796.977	4370943.299	051	721044.571	4371079.912	079	720512.096	4370936.463			
024	720816.647	4370947.694	052	721029.244	4371075.134	080	720536.209	4370944.367			
025	720836.271	4370952.818	053	721004.154	4371067.095	081	720556.060	4370949.841			
026	720855.970	4370957.432	054	720980.614	4371059.425	082	720575.013	4370956.246			
027	720875.513	4370962.824	055	720957.674	4371051.935	083	720594.343	4370961.375			
028	720894.384	4370969.731	056	720935.074	4371044.615	084	720613.979	4370967.359			

DIRECTORIO: P:\1111400\4_PC_VTE_MALPARTIDA\DISEÑOS\P_CONSTRUCCION\A-20_EXPROPIACIONES
FICHERO: A-20_PLA_EXPRO_POL.DWG
REVISION: 04/07/2018
IMPRESO: 10/10/2018

CONSULTOR / ES: acciona ingeniería

ESCALA: E=1:1000 (0 10 20 30) EN ORIGINAL UNE A-1 | GRÁFICA

TÍTULO DEL PROYECTO: PROYECTO DE TRAZADO Y CONSTRUCCIÓN VARIANTE DE MALPARTIDA DE CÁCERES PROVINCIA DE CÁCERES "PRIMERA FASE CONSTRUCTIVA"

CLAVE: T2/12-CC-3520

DESIGNACIÓN: EXPROPIACIONES POLIGONAL DE EXPROPIACIONES

Nº. ANEJO: A-20

COORDENADAS VÉRTICES HOJA Nº3

Nº VÉRTICE	COORDENADA X	COORDENADA Y	Nº VÉRTICE	COORDENADA X	COORDENADA Y	Nº VÉRTICE	COORDENADA X	COORDENADA Y	Nº VÉRTICE	COORDENADA X	COORDENADA Y
001	720476.761	4370884.718	029	719948.829	4370629.231	057	719900.225	4370718.061	085	720176.082	4370817.524
002	720458.479	4370879.016	030	719968.451	4370634.973	058	719969.259	4370740.205	086	720191.258	4370830.772
003	720418.453	4370866.253	031	719987.845	4370641.023	059	720118.838	4370787.989	087	720209.595	4370838.885
004	720385.120	4370855.156	032	720006.411	4370648.753	060	720103.670	4370788.704	088	720228.418	4370846.098
005	720351.990	4370843.860	033	720025.841	4370655.154	061	720102.781	4370789.523	089	720247.862	4370851.167
006	720320.571	4370833.147	034	720044.727	4370662.593	062	720080.544	4370781.884	090	720267.640	4370855.253
007	720296.491	4370824.937	035	720073.400	4370673.217	063	720060.986	4370775.908	091	720287.474	4370858.264
008	720152.172	4370778.127	036	720092.923	4370678.479	064	720041.773	4370770.255	092	720306.756	4370863.825
009	720193.532	4370756.217	037	720112.683	4370683.582	065	720021.777	4370767.127	093	720325.770	4370870.939
010	720211.974	4370750.171	038	720132.053	4370688.980	066	720000.983	4370763.791	094	720345.114	4370877.538
011	720231.292	4370755.725	039	720151.714	4370694.266	067	719981.295	4370760.987	095	720364.254	4370883.296
012	720250.889	4370761.274	040	720168.794	4370698.825	068	719961.553	4370755.574	096	720383.851	4370888.469
013	720270.112	4370767.609	041	720168.768	4370698.819	069	719942.128	4370749.757	097	720397.258	4370892.673
014	720288.461	4370775.710	042	720173.823	4370697.197	070	719922.867	4370743.763	098	720396.280	4370893.236
015	720307.627	4370782.329	043	720208.873	4370699.825	071	720465.492	4370920.704	099	720363.659	4370907.884
016	720325.820	4370790.742	044	720147.215	4370728.705	072	720471.828	4370900.470	100	720364.759	4370909.917
017	720344.103	4370799.623	045	720167.015	4370733.804	073	720449.359	4370893.336	101	720385.713	4370902.525
018	720363.264	4370806.734	046	720183.014	4370730.450	074	720415.100	4370882.376	102	720406.974	4370902.575
019	720382.685	4370812.900	047	720203.766	4370740.359	075	720399.990	4370877.526	103	720432.029	4370910.758
020	720402.084	4370819.370	048	720204.793	4370743.141	076	720371.130	4370868.206	104	720451.279	4370916.351
021	720421.635	4370825.371	049	720202.045	4370744.428	077	720335.320	4370856.517			
022	720440.667	4370831.822	050	720139.208	4370773.866	078	720288.091	4370840.937			
023	720460.149	4370837.703	051	720139.157	4370773.849	079	720242.691	4370825.597			
024	720472.905	4370841.133	052	720074.398	4370752.889	080	720140.851	4370795.329			
025	720488.798	4370804.305	053	720027.149	4370737.560	081	720109.862	4370797.198			
026	720500.273	4370809.641	054	719981.400	4370722.730	082	720112.976	4370803.707			
027	719906.387	4370698.386	055	719933.200	4370706.920	083	720133.020	4370808.443			
028	719930.490	4370621.421	056	719895.086	4370734.472	084	720156.844	4370806.968			

DIRECTORIO: P:\1111400\4_PC_VTE_MALPARTIDA\05PLANOS\P_CONSTRUCCION\A-20_EXPROPIACIONES
FICHERO: A-20_PLA_EXPRO_POL.DWG
REVISION: 04/07/2018
IMPRESO: 10/10/2018

CONSULTOR / ES: acciona Ingeniería
ESCALA: E=1:1000 EN ORIGINAL UNE A-1 | 0 10 20 30 GRÁFICA
TÍTULO DEL PROYECTO: PROYECTO DE TRAZADO Y CONSTRUCCIÓN VARIANTE DE MALPARTIDA DE CÁCERES PROVINCIA DE CÁCERES "PRIMERA FASE CONSTRUCTIVA"
CLAVE: T2/12-CC-3520
DESIGNACIÓN: EXPROPIACIONES POLIGONAL DE EXPROPIACIONES
Nº. ANEJO: A-20
HOJA 22 DE 38

COORDENADAS VÉRTICES HOJA Nº4

Nº VÉRTICE	COORDENADA X	COORDENADA Y	Nº VÉRTICE	COORDENADA X	COORDENADA Y	Nº VÉRTICE	COORDENADA X	COORDENADA Y	Nº VÉRTICE	COORDENADA X	COORDENADA Y
001	719357.911	4370444.493	023	719695.429	4370597.956	045	719334.472	4370519.339	067	719645.282	4370655.684
002	719376.726	4370451.520	024	719716.067	4370599.119	046	719328.441	4370538.598	068	719626.725	4370648.009
003	719402.271	4370458.942	025	719745.456	4370598.549	047	719383.946	4370554.967	069	719608.192	4370639.994
004	719421.867	4370464.399	026	719756.426	4370602.565	048	719481.704	4370584.947	070	719581.974	4370629.198
005	719441.016	4370470.756	027	719785.956	4370613.378	049	719487.354	4370586.687	071	719563.055	4370622.348
006	719460.311	4370476.825	028	719816.233	4370629.355	050	719524.364	4370598.037	072	719535.028	4370612.824
007	719480.025	4370482.459	029	719843.283	4370637.361	051	719563.743	4370610.566	073	719515.923	4370606.740
008	719499.251	4370488.840	030	719904.055	4370653.269	052	719690.831	4370651.006	074	719496.517	4370600.775
009	719518.206	4370496.348	031	719885.485	4370628.828	053	719845.530	4370700.516	075	719477.099	4370594.812
010	719537.060	4370503.469	032	719857.035	4370609.628	054	719900.225	4370718.061	076	719458.576	4370583.838
011	719556.080	4370510.068	033	719842.446	4370601.179	055	719895.086	4370734.472	077	719439.017	4370578.376
012	719580.754	4370516.843	034	719842.446	4370601.179	056	719875.385	4370728.719	078	719419.087	4370575.588
013	719603.695	4370525.628	035	719913.551	4370616.991	057	719856.093	4370723.272	079	719398.867	4370575.326
014	719623.102	4370535.236	036	719930.490	4370621.421	058	719836.423	4370717.836	080	719371.917	4370576.590
015	719643.465	4370540.265	037	719906.387	4370698.386	059	719816.954	4370711.817	081	719351.333	4370578.057
016	719662.809	4370546.001	038	719886.480	4370692.050	060	719797.466	4370705.707	082	719329.231	4370576.314
017	719681.869	4370552.009	039	719662.432	4370620.471	061	719778.536	4370698.994	083	719317.397	4370573.864
018	719687.206	4370554.298	040	719617.802	4370606.581	062	719759.551	4370692.712			
019	719705.364	4370563.151	041	719544.564	4370583.342	063	719740.291	4370686.521			
020	719680.397	4370572.289	042	719538.254	4370581.142	064	719721.307	4370680.050			
021	719655.433	4370582.781	043	719480.254	4370562.701	065	719699.397	4370672.598			
022	719675.547	4370590.333	044	719358.804	4370526.562	066	719664.934	4370660.713			

DIRECTORIO: P:\1111400\4_PC_VTE_MALPARTIDA\OBRA\NDS\P_CONSTRUCCION\A-20_EXPROPIACIONES
FICHERO: A-20_PLA_EXPRO_POL.DWG
REVISION: 04/07/2018
IMPRESO: 10/10/2018

CONSULTOR / ES: acciona Ingeniería

ESCALA: E=1:1000 (0 10 20 30) EN ORIGINAL UNE A-1 | GRÁFICA

TÍTULO DEL PROYECTO: PROYECTO DE TRAZADO Y CONSTRUCCIÓN VARIANTE DE MALPARTIDA DE CÁCERES PROVINCIA DE CÁCERES "PRIMERA FASE CONSTRUCTIVA"

CLAVE: T2/12-CC-3520

DESIGNACIÓN: EXPROPIACIONES POLIGONAL DE EXPROPIACIONES

Nº. ANEJO: A-20

HOJA 23 DE 38

COORDENADAS VÉRTICES HOJA Nº5

Nº VÉRTICE	COORDENADA X	COORDENADA Y	Nº VÉRTICE	COORDENADA X	COORDENADA Y	Nº VÉRTICE	COORDENADA X	COORDENADA Y
001	719334.472	4370519.339	030	719220.098	4370393.101	059	719118.929	4370481.938
002	719195.326	4370478.032	031	719255.525	4370402.904	060	719099.716	4370473.939
003	719071.077	4370441.203	032	719274.445	4370410.127	061	719079.189	4370466.623
004	719048.187	4370434.513	033	719293.219	4370417.633	062	719058.499	4370460.566
005	719022.166	4370426.852	034	719311.674	4370425.878	063	719038.369	4370455.573
006	718922.859	4370397.703	035	719328.984	4370435.760	064	719019.170	4370449.798
007	718867.849	4370381.393	036	719348.465	4370441.289	065	718999.818	4370444.503
008	718796.419	4370360.523	037	719357.911	4370444.493	066	718974.598	4370436.633
009	718744.572	4370345.488	038	719317.397	4370573.864	067	718951.927	4370430.233
010	718760.917	4370234.115	039	719296.120	4370564.890	068	718932.938	4370423.589
011	718782.301	4370237.668	040	719277.980	4370553.258	069	718913.882	4370417.381
012	718802.812	4370242.646	041	719261.558	4370541.633	070	718885.278	4370409.181
013	718825.179	4370247.714	042	719243.357	4370531.189	071	718865.876	4370403.975
014	718851.526	4370255.628	043	719220.215	4370524.319	072	718846.970	4370397.218
015	718874.862	4370261.716	044	719209.395	4370527.243	073	718818.152	4370389.214
016	718898.842	4370266.360	045	719209.170	4370527.121	074	718799.092	4370383.133
017	718918.872	4370270.344	046	719195.671	4370540.302	075	718779.740	4370377.983
018	718938.441	4370275.141	047	719203.998	4370562.075	076	718751.071	4370369.496
019	718965.259	4370285.518	048	719221.769	4370574.056	077	718741.457	4370366.713
020	718989.545	4370295.696	049	719230.562	4370578.571	078	718741.777	4370364.533
021	719008.220	4370306.126	050	719228.434	4370585.465	079	718872.771	4370403.389
022	719027.511	4370312.939	051	719208.818	4370580.665	080	718970.110	4370430.559
023	719048.497	4370320.599	052	719191.668	4370566.499	081	719051.609	4370454.019
024	719067.598	4370329.124	053	719181.916	4370548.736	082	719100.428	4370468.078
025	719093.394	4370336.823	054	719170.780	4370530.685	083	719198.706	4370499.188
026	719123.884	4370350.100	055	719159.288	4370514.362	084	719247.026	4370514.487
027	719149.070	4370364.982	056	719146.468	4370502.713	085	719251.836	4370516.007
028	719177.469	4370372.779	057	719117.967	4370494.160	086	719328.441	4370538.598
029	719200.997	4370385.971	058	719136.795	4370493.368			

DIRECTORIO: P:\1114\04_PC_UTE_MALPARTIDA\05PLANOS\7_CONSTRUCCION\A-20_EXPROPIACIONES
FICHERO: A-20_PLA_EXPRO_POL.DWG
REVISION: 04/07/2018
IMPRESO: 10/10/2018

CONSULTOR / ES: acciona Ingeniería

ESCALA: E=1:1000 EN ORIGINAL UNE A-1 | 0 10 20 30 GRÁFICA

TÍTULO DEL PROYECTO: PROYECTO DE TRAZADO Y CONSTRUCCIÓN VARIANTE DE MALPARTIDA DE CÁCERES PROVINCIA DE CÁCERES "PRIMERA FASE CONSTRUCTIVA"

CLAVE: T2/12-CC-3520

DESIGNACIÓN: EXPROPIACIONES POLIGONAL DE EXPROPIACIONES

Nº. ANEJO: A-20

HOJA 24 DE 38

COORDENADAS VÉRTICES HOJA Nº6

Nº VÉRTICE	COORDENADA X	COORDENADA Y	Nº VÉRTICE	COORDENADA X	COORDENADA Y	Nº VÉRTICE	COORDENADA X	COORDENADA Y	Nº VÉRTICE	COORDENADA X	COORDENADA Y
001	718744.572	4370345.488	023	718475.804	4370271.678	045	718533.915	4370332.572	067	718245.686	4370284.458
002	718760.917	4370234.115	024	718478.967	4370269.067	046	718509.936	4370331.423	068	718265.452	4370280.721
003	718731.802	4370228.903	025	718568.532	4370294.814	047	718487.365	4370331.587	069	718284.329	4370276.896
004	718703.059	4370222.667	026	718637.631	4370314.363	048	718457.619	4370332.843	070	718303.253	4370273.258
005	718678.533	4370219.361	027	718671.071	4370324.243	049	718428.104	4370334.681	071	718322.729	4370269.585
006	718651.844	4370212.188	028	718698.070	4370332.003	050	718400.252	4370337.347	072	718344.939	4370267.898
007	718631.158	4370203.842	029	718741.777	4370364.533	051	718378.907	4370339.651	073	718363.982	4370266.524
008	718627.638	4370208.732	030	718741.457	4370366.713	052	718359.083	4370341.178	074	718384.778	4370267.570
009	718607.643	4370210.337	031	718712.769	4370360.392	053	718339.268	4370343.667	075	718393.890	4370268.295
010	718585.702	4370209.914	032	718692.832	4370358.836	054	718319.060	4370344.655	076	718395.998	4370266.265
011	718584.322	4370209.883	033	718663.293	4370354.741	055	718298.398	4370347.133	077	718401.307	4370261.573
012	718559.634	4370205.544	034	718633.987	4370350.536	056	718280.584	4370355.644	078	718434.380	4370271.642
013	718541.946	4370203.111	035	718604.683	4370346.040	057	718258.041	4370367.434	079	718463.683	4370281.646
014	718507.588	4370235.409	036	718575.587	4370339.479	058	718235.213	4370376.486	080	718460.629	4370284.292
015	718487.539	4370233.956	037	718570.050	4370338.930	059	718216.483	4370388.495	081	718510.559	4370298.808
016	718467.123	4370233.623	038	718562.319	4370359.750	060	718196.287	4370411.196	082	718568.508	4370315.862
017	718444.600	4370236.221	039	718548.596	4370375.116	061	718189.295	4370422.379	083	718573.488	4370317.322
018	718424.566	4370238.468	040	718548.195	4370375.615	062	718165.539	4370285.517	084	718609.919	4370327.600
019	718396.622	4370237.715	041	718542.696	4370370.799	063	718183.447	4370284.708	085	718683.367	4370347.852
020	718377.276	4370232.563	042	718555.058	4370350.072	064	718202.379	4370285.040	086	718693.447	4370350.632
021	718348.880	4370233.068	043	718559.463	4370334.923	065	718213.846	4370284.205	087	718714.717	4370356.564
022	718417.974	4370254.614	044	718536.193	4370335.136	066	718224.778	4370287.892	088	718717.593	4370357.360

IMPRESO 10/10/2018
REVISION 04/07/2018
FICHERO A-20_PLA_EXPRO_POL.DWG
DIRECTORIO P:\1111400\4_PC_VTE_MALPARTIDA\05PLANOS\P_CONSTRUCCION\A-20_EXPROPIACIONES

CONSULTOR / ES: acciona Ingeniería

ESCALA: E=1:1000 (0 10 20 30) EN ORIGINAL UNE A-1 GRÁFICA

TÍTULO DEL PROYECTO: PROYECTO DE TRAZADO Y CONSTRUCCIÓN VARIANTE DE MALPARTIDA DE CÁCERES PROVINCIA DE CÁCERES "PRIMERA FASE CONSTRUCTIVA"

CLAVE: T2/12-CC-3520

DESIGNACIÓN: EXPROPIACIONES POLIGONAL DE EXPROPIACIONES

Nº. ANEJO: A-20

HOJA 25 DE 38

COORDENADAS VÉRTICES HOJA Nº7

Nº VÉRTICE	COORDENADA X	COORDENADA Y	Nº VÉRTICE	COORDENADA X	COORDENADA Y	Nº VÉRTICE	COORDENADA X	COORDENADA Y	Nº VÉRTICE	COORDENADA X	COORDENADA Y
001	717906.023	4370078.809	029	718061.852	4370514.661	057	717639.628	4370566.495	085	717840.729	4370187.844
002	717905.298	4370079.253	030	718041.710	4370521.737	058	717632.887	4370570.484	086	717850.236	4370167.072
003	717904.692	4370078.874	031	718020.419	4370518.760	059	717614.544	4370541.736	087	717866.789	4370151.704
004	717900.671	4370081.780	032	718004.283	4370506.079	060	717631.848	4370531.050	088	717871.717	4370147.766
005	717899.666	4370081.317	033	717990.312	4370491.781	061	717648.407	4370519.757	089	717869.599	4370144.867
006	717893.280	4370085.602	034	717971.783	4370484.579	062	717665.171	4370507.998	090	717870.359	4370141.265
007	717894.426	4370089.280	035	717942.165	4370480.090	063	717681.422	4370496.262	091	717880.613	4370126.133
008	717874.897	4370084.506	036	717922.337	4370476.823	064	717699.106	4370486.351	092	717880.427	4370126.121
009	717859.173	4370082.797	037	717895.048	4370474.661	065	717717.111	4370477.148	093	717865.346	4370114.140
010	717881.136	4370089.383	038	717862.699	4370469.088	066	717733.825	4370468.795	094	717857.732	4370110.829
011	717937.195	4370106.194	039	717839.046	4370472.679	067	717733.587	4370468.319	095	717855.425	4370108.812
012	718015.840	4370130.793	040	717818.981	4370474.812	068	717750.255	4370456.835	096	717852.883	4370109.611
013	717999.337	4370119.396	041	717800.135	4370475.364	069	717762.094	4370450.251	097	717836.392	4370099.957
014	717983.564	4370110.732	042	717799.438	4370473.592	070	717764.984	4370453.820	098	717830.359	4370098.534
015	717982.049	4370111.690	043	717780.292	4370479.898	071	717780.292	4370440.522	099	717831.660	4370090.575
016	717967.889	4370099.167	044	717773.479	4370482.207	072	717788.366	4370434.500	100	717849.286	4370094.764
017	717960.881	4370091.754	045	717773.686	4370483.677	073	717784.350	4370429.338	101	717957.314	4370126.874
018	717943.263	4370079.019	046	717756.780	4370494.382	074	717797.270	4370413.958	102	717998.233	4370139.793
019	717924.099	4370074.814	047	717737.731	4370503.205	075	717812.069	4370399.887	103	718054.609	4370326.334
020	717906.236	4370078.684	048	717735.306	4370501.208	076	717820.485	4370382.237	104	718073.546	4370319.866
021	718189.295	4370422.379	049	717727.038	4370506.919	077	717829.276	4370360.326	105	718093.005	4370314.902
022	718178.431	4370441.501	050	717711.844	4370518.033	078	717834.583	4370334.280	106	718112.436	4370309.734
023	718165.502	4370460.609	051	717701.607	4370524.954	079	717837.351	4370314.048	107	718132.099	4370305.600
024	718146.682	4370480.310	052	717692.124	4370530.404	080	717840.704	4370294.353	108	718143.993	4370303.668
025	718129.722	4370491.530	053	717674.804	4370538.058	081	717839.588	4370274.063	109	718146.129	4370294.695
026	718106.449	4370501.073	054	717669.781	4370547.468	082	717837.573	4370254.155	110	718160.486	4370286.793
027	718088.918	4370503.956	055	717660.697	4370553.206	083	717833.762	4370232.838	111	718165.539	4370285.517
028	718068.827	4370511.524	056	717650.372	4370559.588	084	717834.228	4370209.651			

IMPRESO	10/10/2018	
REVISION	04/07/2018	
FICHERO	A-20_PLA_EXPRO_POL.DWG	
DIRECTORIO	P:\1111400\4_PC_VTE_MALPARTIDA\05PLANOS\P_CONSTRUCCION\A-20_EXPROPIACIONES	

CONSULTOR / ES: acciona Ingeniería	ESCALA: E=1:1000 (0 10 20 30) EN ORIGINAL UNE A-1 / GRÁFICA	TÍTULO DEL PROYECTO: PROYECTO DE TRAZADO Y CONSTRUCCIÓN VARIANTE DE MALPARTIDA DE CÁCERES PROVINCIA DE CÁCERES "PRIMERA FASE CONSTRUCTIVA"	CLAVE: T2/12-CC-3520	DESIGNACIÓN: EXPROPIACIONES POLIGONAL DE EXPROPIACIONES	Nº. ANEJO: A-20	HOJA 26 DE 38

COORDENADAS VÉRTICES HOJA Nº8

Nº VÉRTICE	COORDENADA X	COORDENADA Y	Nº VÉRTICE	COORDENADA X	COORDENADA Y	Nº VÉRTICE	COORDENADA X	COORDENADA Y
001	717095.959	4370844.213	028	717614.544	4370541.736	055	717165.170	4370882.415
002	717127.592	4370825.016	029	717632.887	4370570.484	056	717148.870	4370894.008
003	717160.835	4370803.199	030	717625.717	4370573.942	057	717134.368	4370904.410
004	717177.438	4370791.626	031	717617.174	4370574.976			
005	717195.008	4370781.524	032	717606.638	4370582.731			
006	717219.127	4370767.168	033	717600.168	4370587.428			
007	717245.815	4370750.515	034	717579.563	4370602.464			
008	717261.886	4370738.555	035	717562.035	4370612.757			
009	717278.284	4370727.037	036	717544.344	4370622.243			
010	717295.026	4370715.979	037	717529.818	4370635.825			
011	717327.251	4370692.970	038	717513.825	4370648.047			
012	717342.819	4370679.691	039	717497.620	4370659.826			
013	717360.613	4370669.217	040	717480.372	4370671.438			
014	717378.295	4370659.598	041	717464.759	4370682.664			
015	717410.101	4370641.638	042	717448.741	4370694.843			
016	717413.227	4370639.918	043	717416.684	4370718.556			
017	717430.827	4370630.220	044	717400.992	4370731.157			
018	717448.478	4370620.781	045	717385.112	4370743.396			
019	717466.345	4370611.375	046	717369.360	4370756.225			
020	717501.313	4370592.170	047	717351.673	4370766.337			
021	717503.581	4370590.768	048	717333.643	4370775.251			
022	717507.145	4370596.152	049	717304.471	4370792.150			
023	717520.178	4370598.003	050	717285.353	4370803.985			
024	717567.498	4370567.037	051	717265.541	4370816.929			
025	717570.487	4370568.805	052	717248.179	4370827.029			
026	717587.242	4370557.804	053	717214.858	4370848.901			
027	717604.566	4370547.417	054	717198.171	4370859.976			

IMPRESO 10/10/2018
REVISION 04/07/2018
FICHERO A--20_PLA_EXPRO_POL.DWG
DIRECTORIO P:\1111604_PC_VTE_MALPARTIDA\DPLANOS\P_CONSTRUCCION\A--20_EXPROPIACIONES

CONSULTOR / ES: acciona Ingeniería

ESCALA: E=1:1000 (0 10 20 30) EN ORIGINAL UNE A-1 GRÁFICA

TÍTULO DEL PROYECTO: PROYECTO DE TRAZADO Y CONSTRUCCIÓN VARIANTE DE MALPARTIDA DE CÁCERES PROVINCIA DE CÁCERES "PRIMERA FASE CONSTRUCTIVA"

CLAVE: T2/12-CC-3520

DESIGNACIÓN: EXPROPIACIONES POLIGONAL DE EXPROPIACIONES

Nº. ANEJO: A-20

COORDENADAS VÉRTICES HOJA Nº9

Nº VÉRTICE	COORDENADA X	COORDENADA Y	Nº VÉRTICE	COORDENADA X	COORDENADA Y
001	717134.368	4370904.410	029	716655.763	4371168.148
002	717116.559	4370917.516	030	716636.409	4371174.381
003	717100.678	4370929.882	031	716617.282	4371180.984
004	717084.061	4370941.257	032	716601.129	4371186.560
005	717066.659	4370951.534	033	716578.504	4371124.915
006	717044.000	4370965.730	034	716614.068	4371110.771
007	717020.753	4370983.211	035	716651.409	4371099.322
008	717017.670	4370985.820	036	716689.248	4371088.253
009	716999.970	4370995.987	037	716723.928	4371071.540
010	716982.173	4371005.621	038	716759.061	4371055.076
011	716964.289	4371014.826	039	716793.825	4371037.057
012	716947.465	4371025.612	040	716828.822	4371019.821
013	716930.822	4371036.967	041	716847.746	4371009.671
014	716914.469	4371048.774	042	716861.147	4370993.497
015	716895.472	4371060.342	043	716891.753	4370973.522
016	716876.386	4371064.372	044	716907.383	4370960.806
017	716859.145	4371075.564	045	716941.900	4370942.273
018	716840.940	4371084.705	046	716973.322	4370919.493
019	716823.003	4371094.332	047	716988.757	4370905.691
020	716804.825	4371103.388	048	717006.916	4370895.882
021	716786.477	4371112.116	049	717024.030	4370885.010
022	716768.027	4371120.647	050	717040.720	4370875.078
023	716749.263	4371128.748	051	717058.596	4370864.995
024	716729.928	4371135.218	052	717076.299	4370855.567
025	716711.591	4371142.678	053	717095.701	4370844.363
026	716693.599	4371152.633	054	717095.959	4370844.213
027	716693.478	4371152.681			
028	716674.955	4371161.074			

DIRECTORIO: P:\1111400\4_PC_VTE_MALPARTIDA\OPLANOS\P_CONSTRUCCION\A-20_EXPROPIACIONES
FICHERO: A-20_PLA_EXPRO_POL.DWG
REVISION: 04/07/2018
IMPRESO: 10/10/2018

CONSULTOR / ES: acciona Ingeniería

ESCALA: E=1:1000 (EN ORIGINAL UNE A-1) 0 10 20 30 (GRÁFICA)

TÍTULO DEL PROYECTO: PROYECTO DE TRAZADO Y CONSTRUCCIÓN VARIANTE DE MALPARTIDA DE CÁCERES PROVINCIA DE CÁCERES "PRIMERA FASE CONSTRUCTIVA"

CLAVE: T2/12-CC-3520

DESIGNACIÓN: EXPROPIACIONES POLIGONAL DE EXPROPIACIONES

Nº. ANEJO: A-20

HOJA 28 DE 38

COORDENADAS VÉRTICES HOJA Nº10

Nº VÉRTICE	COORDENADA X	COORDENADA Y	Nº VÉRTICE	COORDENADA X	COORDENADA Y	Nº VÉRTICE	COORDENADA X	COORDENADA Y
001	716578.504	4371124.915	021	716320.628	4371249.198	041	716017.378	4371198.927
002	716601.129	4371186.560	022	716300.384	4371250.046	042	716040.369	4371199.199
003	716598.015	4371187.635	023	716280.439	4371253.037	043	716075.359	4371199.100
004	716578.418	4371192.903	024	716260.170	4371255.246	044	716099.033	4371200.183
005	716559.408	4371199.484	025	716240.059	4371256.816	045	716137.970	4371199.619
006	716540.530	4371206.693	026	716220.090	4371260.317	046	716177.163	4371196.201
007	716540.362	4371206.774	027	716199.604	4371263.718	047	716216.035	4371198.166
008	716520.431	4371211.824	028	716178.937	4371262.710	048	716254.551	4371192.435
009	716520.328	4371211.853	029	716158.896	4371265.306	049	716293.069	4371186.664
010	716500.295	4371215.583	030	716158.638	4371265.301	050	716317.821	4371181.938
011	716480.574	4371220.266	031	716138.261	4371265.095	051	716318.667	4371188.456
012	716460.534	4371224.095	032	716101.017	4371267.616	052	716350.680	4371178.756
013	716440.587	4371227.306	033	716098.463	4371267.887	053	716389.109	4371170.868
014	716421.087	4371232.076	034	716078.399	4371270.021	054	716427.302	4371163.264
015	716401.345	4371238.011	035	716056.354	4371265.835	055	716447.651	4371159.843
016	716380.708	4371239.911	036	716036.179	4371257.300	056	716484.785	4371152.763
017	716360.340	4371240.744	037	716016.630	4371251.939	057	716521.900	4371141.915
018	716340.347	4371242.729	038	715998.906	4371249.270	058	716543.117	4371136.221
019	716325.814	4371244.208	039	716003.473	4371191.634	059	716577.805	4371125.202
020	716326.365	4371248.588	040	716017.069	4371191.405			

DIRECTORIO: P:\1111400\4_PC_VTE_MALPARTIDA\05PLANOS\P_CONSTRUCCION\A-20_EXPROPIACIONES
FICHERO: A-20_PLA_EXPRO_POL.DWG
REVISION: 04/07/2018
IMPRESO: 10/10/2018

CONSULTOR / ES: acciona Ingeniería

ESCALA: E=1:1000 (0 10 20 30) EN ORIGINAL UNE A-1 | GRÁFICA

TÍTULO DEL PROYECTO: PROYECTO DE TRAZADO Y CONSTRUCCIÓN VARIANTE DE MALPARTIDA DE CÁCERES PROVINCIA DE CÁCERES "PRIMERA FASE CONSTRUCTIVA"

CLAVE: T2/12-CC-3520

DESIGNACIÓN: EXPROPIACIONES POLIGONAL DE EXPROPIACIONES

Nº. ANEJO: A-20

COORDENADAS VÉRTICES HOJA Nº11

Nº VÉRTICE	COORDENADA X	COORDENADA Y	Nº VÉRTICE	COORDENADA X	COORDENADA Y	Nº VÉRTICE	COORDENADA X	COORDENADA Y
001	715996.849	4371248.968	029	715594.436	4371188.684	057	715626.729	4370996.814
002	715976.937	4371246.782	030	715596.471	4371165.539	058	715624.435	4370988.006
003	715956.830	4371245.976	031	715598.115	4371159.598	059	715631.323	4370986.188
004	715935.656	4371245.188	032	715565.976	4371146.442	060	715639.841	4371014.148
005	715918.938	4371234.172	033	715549.627	4371134.442	061	715646.502	4371033.061
006	715908.189	4371234.238	034	715530.027	4371128.369	062	715653.212	4371053.276
007	715907.652	4371237.765	035	715510.647	4371123.115	063	715655.280	4371073.220
008	715821.336	4371226.612	036	715492.104	4371114.662	064	715665.842	4371091.480
009	715821.501	4371223.182	037	715464.065	4371105.917	065	715672.431	4371110.378
010	715816.954	4371222.433	038	715453.688	4371105.667	066	715675.902	4371131.364
011	715797.123	4371217.488	039	715434.590	4371098.261	067	715695.662	4371149.935
012	715777.835	4371211.026	040	715418.003	4371091.263	068	715718.110	4371155.555
013	715758.595	4371205.153	041	715433.292	4371046.666	069	715736.480	4371164.314
014	715739.295	4371199.607	042	715450.960	4371052.305	070	715765.130	4371170.403
015	715719.827	4371194.596	043	715471.800	4371058.293	071	715794.185	4371174.796
016	715700.310	4371189.527	044	715482.409	4371085.879	072	715814.000	4371179.393
017	715680.711	4371184.301	045	715482.758	4371086.787	073	715834.136	4371180.233
018	715675.509	4371182.488	046	715510.129	4371094.349	074	715854.054	4371184.727
019	715693.402	4371248.784	047	715529.363	4371101.966	075	715873.111	4371190.586
020	715704.540	4371266.151	048	715556.085	4371114.042	076	715885.212	4371193.934
021	715712.740	4371293.719	049	715577.460	4371115.214	077	715904.844	4371186.170
022	715704.394	4371296.109	050	715610.715	4371125.604	078	715925.252	4371174.799
023	715696.820	4371272.949	051	715619.839	4371099.288	079	715944.719	4371165.506
024	715682.145	4371256.500	052	715627.996	4371079.545	080	715964.400	4371171.055
025	715657.517	4371246.258	053	715634.247	4371060.997	081	715969.609	4371172.838
026	715637.798	4371241.469	054	715632.493	4371060.593	082	715985.516	4371186.918
027	715616.179	4371231.157	055	715632.734	4371036.554	083	715991.118	4371190.571
028	715600.882	4371212.334	056	715630.048	4371016.599	084	716003.473	4371191.634
						085	715998.906	4371249.270

DIRECTORIO: P:\1111400\4_PC_VTE_MALPARTIDA\OBRA\ANEJOS\P_CONSTRUCCION\A-20_EXPROPIACIONES
FICHERO: A-20_PLA_EXPRO_POL.DWG
REVISION: 04/07/2018
IMPRESO: 10/10/2018

CONSULTOR / ES: acciona ingeniería

ESCALA: E=1:1000 (0 10 20 30) EN ORIGINAL UNE A-1 | GRÁFICA

TÍTULO DEL PROYECTO: PROYECTO DE TRAZADO Y CONSTRUCCIÓN VARIANTE DE MALPARTIDA DE CÁCERES PROVINCIA DE CÁCERES "PRIMERA FASE CONSTRUCTIVA"

CLAVE: T2/12-CC-3520

DESIGNACIÓN: EXPROPIACIONES POLIGONAL DE EXPROPIACIONES

Nº. ANEJO: A-20

HOJA 30 DE 38

COORDENADAS VÉRTICES HOJA Nº12

Nº VÉRTICE	COORDENADA X	COORDENADA Y	Nº VÉRTICE	COORDENADA X	COORDENADA Y	Nº VÉRTICE	COORDENADA X	COORDENADA Y
001	715433.292	4371046.666	022	714930.327	4371008.279	043	715072.954	4370984.283
002	715418.003	4371091.263	023	714911.406	4371003.811	044	715092.306	4370986.716
003	715399.050	4371080.455	024	714891.550	4371003.543	045	715112.496	4370987.483
004	715378.960	4371077.406	025	714881.244	4371003.823	046	715132.722	4370989.946
005	715359.599	4371073.204	026	714875.494	4371000.523	047	715152.645	4370993.788
006	715340.338	4371067.782	027	714852.183	4371001.349	048	715172.409	4370997.855
007	715323.830	4371056.235	028	714834.672	4371007.965	049	715192.129	4371001.964
008	715304.013	4371052.206	029	714829.777	4370959.043	050	715211.711	4371006.085
009	715273.420	4371046.439	030	714851.258	4370959.031	051	715231.754	4371008.725
010	715264.887	4371044.845	031	714871.392	4370979.028	052	715251.364	4371013.209
011	715245.013	4371041.640	032	714872.160	4370979.791	053	715271.532	4371015.726
012	715226.018	4371034.696	033	714890.933	4370977.656	054	715291.254	4371021.246
013	715187.713	4371026.887	034	714911.411	4370976.789	055	715310.533	4371027.754
014	715148.123	4371022.215	035	714930.760	4370978.236	056	715328.505	4371034.037
015	715108.884	4371014.794	036	714935.976	4370975.525	056b	715338.773	4371030.142
016	715072.508	4371008.520	037	714950.481	4370958.955	057	715349.299	4371021.331
017	715060.961	4371007.101	038	714972.178	4370957.677	058	715353.662	4371020.419
018	715048.548	4371005.996	039	714992.898	4370956.699	059	715374.158	4371025.810
019	715030.111	4371011.379	040	715013.516	4370959.003	060	715393.720	4371031.717
020	714990.322	4371009.248	041	715034.134	4370962.167	061	715412.862	4371038.714
021	714963.837	4371007.349	042	715055.293	4370970.434	062	715432.006	4371046.256

DIRECTORIO: P:\1111400\4_PC_VTE_MALPARTIDA\DOCUMENTOS\2_CONSTRUCCION\A-20_EXPROPIACIONES
FICHERO: A-20_PLA_EXPRO_POL.DWG
REVISION: 04/07/2018
IMPRESO: 10/10/2018

CONSULTOR / ES: acciona Ingeniería

ESCALA: E=1:1000 (0 10 20 30) EN ORIGINAL UNE A-1 | GRÁFICA

TÍTULO DEL PROYECTO: PROYECTO DE TRAZADO Y CONSTRUCCIÓN VARIANTE DE MALPARTIDA DE CÁCERES PROVINCIA DE CÁCERES "PRIMERA FASE CONSTRUCTIVA"

CLAVE: T2/12-CC-3520

DESIGNACIÓN: EXPROPIACIONES POLIGONAL DE EXPROPIACIONES

Nº. ANEJO: A-20

HOJA 31 DE 38

COORDENADAS VÉRTICES HOJA Nº13

Nº VÉRTICE	COORDENADA X	COORDENADA Y	Nº VÉRTICE	COORDENADA X	COORDENADA Y	Nº VÉRTICE	COORDENADA X	COORDENADA Y	Nº VÉRTICE	COORDENADA X	COORDENADA Y
001	714834.672	4371007.965	029	714647.926	4371054.149	057	714311.512	4371057.350	085	714643.815	4370921.807
002	714832.594	4371009.198	030	714640.747	4371029.583	058	714313.681	4371052.618	086	714652.317	4370950.272
003	714812.763	4371011.769	031	714639.060	4371030.540	059	714334.334	4371048.369	087	714659.473	4370969.130
004	714786.055	4371005.007	032	714616.667	4371035.068	060	714341.252	4371047.216	088	714662.748	4370977.799
005	714768.948	4371014.432	033	714597.682	4371042.237	061	714341.208	4371046.964	089	714665.559	4370977.094
006	714753.896	4371017.742	034	714577.617	4371044.720	062	714346.972	4371046.230	090	714687.133	4370973.659
007	714733.667	4371019.776	035	714558.199	4371048.711	063	714346.974	4371046.238	091	714707.373	4370971.002
008	714713.088	4371016.413	036	714538.540	4371052.514	064	714373.086	4371042.490	092	714727.586	4370967.835
009	714712.861	4371016.931	037	714518.785	4371055.680	065	714411.068	4371033.510	093	714747.990	4370965.839
010	714709.959	4371017.848	038	714490.218	4371062.371	066	714430.453	4371027.940	094	714768.345	4370963.860
011	714702.978	4371038.013	039	714480.147	4371065.354	067	714450.378	4371024.589	095	714788.796	4370962.808
012	714693.044	4371067.393	040	714457.611	4371069.373	068	714480.062	4371020.286	096	714809.002	4370961.024
013	714685.526	4371086.824	041	714457.582	4371069.254	069	714489.527	4371018.476	097	714829.455	4370959.043
014	714687.606	4371106.768	042	714442.224	4371078.815	070	714510.255	4371013.633	098	714829.777	4370959.043
015	714689.647	4371126.940	043	714422.489	4371083.248	071	714531.008	4371027.550			
016	714691.180	4371147.090	044	714402.747	4371087.494	072	714531.884	4371028.137			
017	714692.471	4371167.122	045	714382.428	4371091.176	073	714551.874	4371021.694			
018	714696.856	4371201.560	046	714361.516	4371088.920	074	714571.289	4371016.525			
019	714701.336	4371225.973	047	714322.305	4371095.479	075	714590.735	4371010.462			
020	714705.384	4371245.506	048	714303.157	4371100.542	076	714611.039	4371007.935			
021	714697.005	4371247.160	049	714282.942	4371105.507	077	714630.968	4371005.653			
022	714694.108	4371227.539	050	714262.610	4371108.315	078	714639.151	4371004.465			
023	714688.610	4371208.057	051	714244.383	4371108.676	079	714636.491	4370974.305			
024	714685.744	4371188.007	052	714241.318	4371081.451	080	714636.830	4370953.759			
025	714684.914	4371181.377	053	714259.289	4371078.326	081	714635.388	4370933.421			
026	714673.778	4371122.502	054	714279.129	4371075.586	082	714634.018	4370913.228			
027	714666.948	4371092.576	055	714299.652	4371075.090	083	714632.989	4370901.316			
028	714657.446	4371072.584	056	714302.975	4371075.966	084	714640.197	4370900.751			

DIRECTORIO: P:\1111400\4_PC_VTE_MALPARTIDA\05PLANOS\P_CONSTRUCCION\A-20_EXPROPIACIONES
FICHERO: A-20_PLA_EXPRO_POL.DWG
REVISION: 04/07/2018
IMPRESO: 10/10/2018

CONSULTOR / ES: acciona ingeniería

ESCALA: E=1:1000 EN ORIGINAL UNE A-1 | 0 10 20 30 GRÁFICA

TÍTULO DEL PROYECTO: PROYECTO DE TRAZADO Y CONSTRUCCIÓN VARIANTE DE MALPARTIDA DE CÁCERES PROVINCIA DE CÁCERES "PRIMERA FASE CONSTRUCTIVA"

CLAVE: T2/12-CC-3520

DESIGNACIÓN: EXPROPIACIONES POLIGONAL DE EXPROPIACIONES

Nº. ANEJO: A-20

COORDENADAS VÉRTICES HOJA Nº14

Nº VÉRTICE	COORDENADA X	COORDENADA Y	Nº VÉRTICE	COORDENADA X	COORDENADA Y	Nº VÉRTICE	COORDENADA X	COORDENADA Y	Nº VÉRTICE	COORDENADA X	COORDENADA Y
001	713677.047	4371001.957	023	713832.092	4371032.716	045	714121.123	4371121.792	067	713708.051	4371099.550
002	713696.401	4371008.306	024	713870.139	4371040.643	046	714100.763	4371119.753	068	713703.182	4371121.639
003	713698.928	4371009.398	025	713898.930	4371046.541	047	714080.556	4371118.238	069	713695.370	4371147.942
004	713706.129	4370986.056	026	713927.399	4371053.002	048	714060.385	4371116.359	070	713689.520	4371167.105
005	713713.724	4370967.052	027	713960.147	4371056.509	049	714033.223	4371111.019	071	713683.596	4371186.285
006	713720.620	4370948.128	028	713985.592	4371057.671	050	714008.043	4371106.051	072	713677.364	4371205.325
007	713727.656	4370929.244	029	714024.823	4371061.436	051	714000.433	4371105.500	073	713672.130	4371224.625
008	713734.527	4370910.317	030	714063.008	4371064.174	052	713980.378	4371103.798	074	713669.025	4371234.200
009	713741.804	4370891.542	031	714101.890	4371062.202	053	713960.470	4371101.838	075	713661.984	4371232.462
010	713747.894	4370872.480	032	714140.784	4371060.719	054	713940.307	4371098.811	076	713665.726	4371212.809
011	713753.754	4370849.733	033	714169.408	4371061.554	055	713920.237	4371096.267	077	713669.346	4371193.119
012	713755.616	4370837.364	034	714180.101	4371062.731	056	713900.488	4371092.204	078	713672.239	4371173.263
013	713764.328	4370839.428	035	714200.795	4371064.541	057	713880.704	4371087.698	079	713675.798	4371153.506
014	713758.966	4370864.873	036	714220.123	4371084.817	058	713861.025	4371083.479	080	713679.505	4371133.844
015	713753.947	4370894.466	037	714241.318	4371081.451	059	713841.339	4371079.066	081	713684.450	4371104.228
016	713751.463	4370914.428	038	714244.383	4371108.676	060	713810.239	4371074.899	082	713686.964	4371084.290
017	713749.014	4370934.376	039	714242.169	4371108.720	061	713801.215	4371075.361	083	713688.608	4371064.094
018	713746.575	4370954.394	040	714222.079	4371108.811	062	713780.854	4371071.705	084	713689.266	4371059.095
019	713747.937	4370973.653	041	714203.069	4371114.658	063	713760.703	4371067.751	085	713691.960	4371037.606
020	713749.437	4370994.743	042	714182.461	4371118.163	064	713741.426	4371061.709	086	713685.814	4371036.024
021	713758.337	4371016.383	043	714162.093	4371120.632	065	713724.103	4371052.612	087	713666.690	4371028.779
022	713794.317	4371022.840	044	714141.653	4371121.861	066	713714.342	4371080.530	088	713649.765	4371020.827
									089	713660.217	4370996.469

DIRECTORIO: P:\1111400\4_PC_VTE_MALPARTIDA\DISEÑOS\P_CONSTRUCCION\A-20_EXPROPIACIONES
FICHERO: A-20_PLA_EXPRO_POL.DWG
REVISION: 04/07/2018
IMPRESO: 10/10/2018

CONSULTOR / ES: acciona Ingeniería

ESCALA: E=1:1000 (0 10 20 30) EN ORIGINAL UNE A-1 | GRÁFICA

TÍTULO DEL PROYECTO: PROYECTO DE TRAZADO Y CONSTRUCCIÓN VARIANTE DE MALPARTIDA DE CÁCERES PROVINCIA DE CÁCERES "PRIMERA FASE CONSTRUCTIVA"

CLAVE: T2/12-CC-3520

DESIGNACIÓN: EXPROPIACIONES POLIGONAL DE EXPROPIACIONES

Nº. ANEJO: A-20

HOJA 33 DE 38

COORDENADAS VÉRTICES HOJA Nº15

Nº VÉRTICE	COORDENADA X	COORDENADA Y
001	713649.765	4371020.827
002	713630.149	4371012.087
003	713611.576	4371003.324
004	713594.146	4370994.046
005	713577.691	4370986.193
006	713548.486	4370975.216
007	713526.103	4370966.790
008	713482.913	4370943.978
009	713465.906	4370932.016
010	713453.334	4370917.880
011	713439.596	4370940.255
012	713428.561	4370956.992
013	713416.512	4370973.046
014	713404.345	4370989.012
015	713391.516	4371004.585
016	713373.677	4371028.042
017	713358.742	4371052.704
018	713349.693	4371072.706
019	713345.176	4371099.644
020	713336.572	4371097.688
021	713341.601	4371075.292
022	713343.287	4371057.825
023	713348.009	4371037.604
024	713355.218	4371017.582
025	713364.569	4370998.961
026	713373.575	4370981.023
027	713383.073	4370963.277
028	713392.710	4370945.678
029	713399.260	4370928.443
030	713402.170	4370897.324
031	713402.630	4370891.634
032	713383.285	4370874.599
033	713366.927	4370862.634
034	713350.728	4370850.451
035	713348.890	4370849.007
036	713319.204	4370824.985
037	713291.159	4370799.767
038	713274.399	4370784.025
039	713260.060	4370770.005
040	713260.030	4370769.974
041	713231.717	4370741.041
042	713217.811	4370726.441
043	713213.078	4370721.349
044	713210.123	4370725.495
045	713196.593	4370741.635
046	713178.143	4370762.465
047	713154.690	4370791.781
048	713148.603	4370797.265
049	713148.603	4370797.265
050	713125.310	4370815.763
051	713109.109	4370829.232
052	713091.516	4370840.387
053	713073.117	4370849.623
054	713054.469	4370858.156
055	713035.305	4370864.303
056	713032.307	4370854.099
057	713060.727	4370846.258
058	713085.875	4370831.767
059	713106.809	4370812.049
060	713124.373	4370786.161
061	713114.421	4370760.677
062	713121.766	4370739.725
063	713143.798	4370723.586
064	713155.598	4370708.929
065	713159.918	4370705.936
066	713161.176	4370696.584
067	713163.677	4370678.787
068	713158.775	4370673.048
069	713188.504	4370647.763
070	713197.704	4370655.431
071	713215.148	4370653.516
072	713246.703	4370631.662
073	713275.735	4370611.327
074	713304.517	4370596.397
075	713315.630	4370603.810
076	713344.155	4370589.319
077	713366.662	4370572.657
078	713372.648	4370581.611
079	713348.376	4370596.272
080	713331.302	4370607.011
081	713314.056	4370617.515
082	713289.742	4370633.716
083	713268.397	4370653.111
084	713251.596	4370671.441
085	713246.466	4370677.123
086	713378.081	4370790.715
087	713383.061	4370794.585
088	713413.551	4370823.644
089	713407.121	4370845.084
090	713406.005	4370854.485
091	713419.570	4370865.218
092	713442.420	4370856.466
093	713452.996	4370863.358
094	713469.550	4370846.781
095	713479.766	4370826.243
096	713481.917	4370803.016
097	713476.759	4370779.455
098	713471.473	4370754.332
098b	713470.998	4370743.844
098c	713471.457	4370740.416
098d	713461.740	4370747.514
098e	713472.448	4370736.599
099	713474.840	4370733.685
100	713481.896	4370720.164
101	713479.197	4370744.173
102	713480.931	4370762.985
103	713488.287	4370787.072
104	713491.834	4370807.350
105	713490.477	4370828.555
106	713484.568	4370849.283
107	713476.528	4370868.602
108	713473.700	4370876.636
109	713493.304	4370887.827
110	713510.554	4370896.997
111	713546.348	4370918.289
112	713549.293	4370919.931
113	713578.453	4370945.555
114	713603.546	4370967.604
115	713619.526	4370981.646
116	713622.022	4370983.440
117	713632.453	4370987.657
118	713633.436	4370985.810
119	713658.258	4370995.830
120	713660.217	4370996.469

DIRECTORIO: P:\1111400\4_PC_VTE_MALPARTIDA\OPLANOS\P_CONSTRUCCION\A-20_EXPROPIACIONES
FICHERO: A-20_PLA_EXPRO_POL.DWG
REVISION: 04/07/2018
IMPRESO: 10/10/2018

CONSULTOR / ES: acciona Ingeniería

ESCALA: E=1:1000 (0 10 20 30) EN ORIGINAL UNE A-1 | GRÁFICA

TÍTULO DEL PROYECTO: PROYECTO DE TRAZADO Y CONSTRUCCIÓN VARIANTE DE MALPARTIDA DE CÁCERES PROVINCIA DE CÁCERES "PRIMERA FASE CONSTRUCTIVA"

CLAVE: T2/12-CC-3520

DESIGNACIÓN: EXPROPIACIONES POLIGONAL DE EXPROPIACIONES

Nº. ANEJO: A-20

HOJA 34 DE 38

COORDENADAS VÉRTICES HOJA Nº16

Nº VÉRTICE	COORDENADA X	COORDENADA Y	Nº VÉRTICE	COORDENADA X	COORDENADA Y	Nº VÉRTICE	COORDENADA X	COORDENADA Y	Nº VÉRTICE	COORDENADA X	COORDENADA Y
001	712974.921	4370032.839	023	712873.280	4370127.189	045	713104.493	4370532.002	067	712944.719	4370378.202
002	713004.263	4370005.602	024	712881.639	4370141.854	046	713117.799	4370550.025	068	712927.284	4370352.725
003	713016.266	4370008.079	025	712862.625	4370150.703	047	713129.408	4370566.344	069	712910.638	4370331.486
004	713052.306	4370013.719	026	712865.866	4370156.465	048	713151.393	4370599.316	070	712885.112	4370302.155
005	713074.096	4370017.134	027	712881.354	4370180.949	049	713171.671	4370627.322	071	712858.211	4370274.676
006	713089.008	4370019.471	028	712891.517	4370175.876	050	713184.914	4370643.510	072	712828.756	4370249.057
007	713069.061	4370021.809	029	712891.565	4370180.575	051	713188.504	4370647.763	073	712807.809	4370231.987
008	713045.699	4370031.845	030	712906.266	4370203.895	052	713158.775	4370673.048	074	712794.221	4370223.181
009	713029.889	4370044.146	031	712925.130	4370240.572	053	713144.016	4370655.771	075	712804.950	4370217.980
010	713025.466	4370045.310	032	712941.972	4370269.922	054	713130.984	4370640.470			
011	713008.001	4370064.475	033	712954.928	4370290.300	055	713117.749	4370625.529			
012	712993.027	4370077.737	034	712973.671	4370320.819	056	713104.195	4370610.348			
013	712977.854	4370090.787	035	712988.678	4370344.707	057	713085.523	4370587.054			
014	712961.161	4370102.141	036	713005.766	4370370.787	058	713068.230	4370559.971			
015	712953.547	4370102.909	037	713016.814	4370387.695	059	713056.699	4370543.763			
016	712949.580	4370100.539	038	713023.394	4370398.041	060	713045.046	4370527.259			
017	712949.580	4370100.539	039	713033.874	4370415.305	061	713033.955	4370510.345			
018	712947.349	4370100.642	040	713044.879	4370433.438	062	713022.320	4370493.889			
019	712971.826	4370073.618	041	713054.627	4370451.507	063	713004.702	4370467.561			
020	712998.866	4370045.619	042	713064.816	4370469.293	064	712989.024	4370444.333			
021	713008.263	4370034.187	043	713080.747	4370497.061	065	712977.420	4370427.898			
022	712983.512	4370033.885	044	713094.065	4370519.081	066	712965.030	4370408.892			

DIRECTORIO: P:\1111400\4_PC_VTE_MALPARTIDA\05PLANOS\P_CONSTRUCCION\A-20_EXPROPIACIONES
FICHERO: A-20_PLA_EXPRO_POL.DWG
REVISION: 04/07/2018
IMPRESO: 10/10/2018

CONSULTOR / ES: acciona Ingeniería

ESCALA: E=1:1000 (0 10 20 30) EN ORIGINAL UNE A-1 — GRÁFICA

TÍTULO DEL PROYECTO: PROYECTO DE TRAZADO Y CONSTRUCCIÓN VARIANTE DE MALPARTIDA DE CÁCERES PROVINCIA DE CÁCERES "PRIMERA FASE CONSTRUCTIVA"

CLAVE: T2/12-CC-3520

DESIGNACIÓN: EXPROPIACIONES POLIGONAL DE EXPROPIACIONES

Nº. ANEJO: A-20

HOJA 35 DE 38

COORDENADAS VÉRTICES HOJA Nº17

Nº VÉRTICE	COORDENADA X	COORDENADA Y	Nº VÉRTICE	COORDENADA X	COORDENADA Y	Nº VÉRTICE	COORDENADA X	COORDENADA Y
001	712353.221	4369791.393	029	712651.410	4370157.373	057	712545.165	4369881.708
002	712373.507	4369799.173	030	712654.418	4370137.989	058	712582.039	4369890.066
003	712392.410	4369806.170	031	712640.050	4370118.503	059	712605.441	4369907.510
004	712420.334	4369815.316	032	712629.414	4370098.214	060	712614.753	4369913.658
005	712458.289	4369827.738	033	712625.019	4370077.594	061	712620.089	4369905.950
006	712468.389	4369831.221	034	712614.561	4370056.725	062	712627.945	4369908.897
007	712361.577	4369803.373	035	712600.720	4370041.834	063	712716.326	4369932.197
008	712349.003	4369800.097	036	712577.700	4370021.354	064	712745.916	4369940.217
009	712974.921	4370032.839	037	712553.978	4370003.809	065	712824.625	4369961.057
010	712950.552	4370023.673	038	712539.274	4369990.135	066	712860.601	4369969.518
011	712924.128	4370010.980	039	712525.805	4369976.478	067	712860.601	4369969.518
012	712905.399	4370002.412	040	712508.391	4369965.999	068	712952.306	4369992.128
013	712882.518	4369992.705	041	712492.010	4369954.443	069	713004.263	4370005.602
014	712860.357	4369985.250	042	712460.061	4369931.096			
015	712839.121	4369983.223	043	712428.243	4369908.186			
016	712818.816	4369987.168	044	712395.404	4369886.627			
017	712801.046	4369997.211	045	712389.627	4369882.793			
018	712790.903	4370013.215	046	712362.018	4369866.576			
019	712802.931	4370035.363	047	712347.505	4369859.100			
020	712808.316	4370059.179	048	712347.931	4369854.882			
021	712816.651	4370076.759	049	712328.504	4369845.202			
022	712824.641	4370083.087	050	712327.396	4369844.679			
023	712840.409	4370095.576	051	712338.982	4369820.773			
024	712867.483	4370117.019	052	712375.280	4369830.146			
025	712873.280	4370127.189	053	712375.533	4369830.263			
026	712789.956	4370204.538	054	712406.998	4369838.388			
027	712774.649	4370191.483	055	712467.116	4369858.447			
028	712731.335	4370212.168	056	712541.528	4369880.887			

DIRECTORIO: P:\1111400\4_PC_VTE_MALPARTIDA\DOCUMENTOS\P_CONSTRUCCION\A-20_EXPROPIACIONES
FICHERO: A-20_PLA_EXPRO_POL.DWG
REVISION: 04/07/2018
IMPRESO: 10/10/2018

CONSULTOR / ES: acciona ingeniería

ESCALA: E=1:1000 (EN ORIGINAL UNE A-1) 0 10 20 30 GRÁFICA

TÍTULO DEL PROYECTO: PROYECTO DE TRAZADO Y CONSTRUCCIÓN VARIANTE DE MALPARTIDA DE CÁCERES PROVINCIA DE CÁCERES "PRIMERA FASE CONSTRUCTIVA"

CLAVE: T2/12-CC-3520

DESIGNACIÓN: EXPROPIACIONES POLIGONAL DE EXPROPIACIONES

Nº. ANEJO: A-20

HOJA 36 DE 38

COORDENADAS VÉRTICES HOJA Nº18

Nº VÉRTICE	COORDENADA X	COORDENADA Y	Nº VÉRTICE	COORDENADA X	COORDENADA Y	Nº VÉRTICE	COORDENADA X	COORDENADA Y	Nº VÉRTICE	COORDENADA X	COORDENADA Y
001	712327.396	4369844.679	023	711530.202	4369615.812	045	712057.642	4369700.125	067	711629.799	4369597.160
002	712338.982	4369820.773	024	711509.428	4369610.065	046	712038.208	4369695.361	068	711610.394	4369592.278
003	712327.274	4369817.750	025	711486.393	4369603.882	047	712018.865	4369690.332	069	711590.833	4369588.004
004	712264.115	4369807.170	026	711485.971	4369606.901	048	711999.463	4369685.358	070	711565.746	4369581.335
005	712172.156	4369786.830	027	711501.699	4369611.362	049	711979.976	4369680.685	071	711533.551	4369571.557
006	712138.801	4369778.131	028	711521.626	4369615.955	050	711960.469	4369676.227	072	711516.309	4369561.339
007	712172.649	4369788.214	029	712349.003	4369800.097	051	711940.983	4369671.652	073	711505.511	4369540.050
008	712195.426	4369796.111	030	712353.221	4369791.393	052	711921.440	4369667.374	074	711497.992	4369520.315
009	712232.981	4369808.460	031	712333.907	4369784.192	053	711901.963	4369662.782	075	711497.992	4369520.315
010	712270.228	4369822.315	032	712307.358	4369775.008	054	711882.394	4369658.634	076	711491.733	4369565.492
011	712291.918	4369830.464	033	712288.279	4369768.701	055	711862.948	4369653.947	077	711490.533	4369574.152
012	712326.966	4369844.476	034	712269.293	4369762.250	056	711843.333	4369649.816	078	711588.872	4369599.132
013	711710.288	4369664.192	035	712250.173	4369756.153	057	711817.719	4369643.540	079	711734.641	4369636.192
014	711713.903	4369666.861	036	712231.050	4369750.098	058	711804.959	4369639.310	080	711895.389	4369678.181
015	711733.473	4369673.000	037	712212.695	4369741.398	059	711785.487	4369634.292	081	712002.407	4369705.691
016	711752.608	4369679.247	038	712193.403	4369735.793	060	711765.917	4369629.323	082	712072.077	4369725.191
017	711772.145	4369684.081	039	712174.122	4369730.320	061	711746.382	4369626.215	083	712072.797	4369729.521
018	711791.585	4369688.700	040	712154.880	4369724.774	062	711727.114	4369620.681	084	712136.436	4369744.801
019	711811.469	4369693.940	041	712135.654	4369719.244	063	711707.730	4369615.408	085	712168.076	4369753.350
020	711821.274	4369692.590	042	712116.452	4369713.456	064	711688.178	4369610.939	086	712189.115	4369759.041
021	711796.820	4369686.161	043	712097.132	4369707.882	065	711668.732	4369606.384	087	712192.695	4369760.011
022	711759.547	4369676.698	044	712077.818	4369702.400	066	711649.310	4369601.555	088	712318.154	4369792.060

DIRECTORIO: P:\1111400H_PC_VTE_MALPARTIDA\OBRA\NDS\P_CONSTRUCCION\A-20_EXPROPIACIONES
FICHERO: A-20_PLA_EXPRO_POL.DWG
REVISION: 04/07/2018
IMPRESO: 10/10/2018

CONSULTOR / ES: acciona Ingeniería

ESCALA: E=1:1000 (EN ORIGINAL UNE A-1) 0 10 20 30 (GRÁFICA)

TÍTULO DEL PROYECTO: PROYECTO DE TRAZADO Y CONSTRUCCIÓN VARIANTE DE MALPARTIDA DE CÁCERES PROVINCIA DE CÁCERES "PRIMERA FASE CONSTRUCTIVA"

CLAVE: T2/12-CC-3520

DESIGNACIÓN: EXPROPIACIONES POLIGONAL DE EXPROPIACIONES

Nº. ANEJO: A-20

HOJA 37 DE 38

COORDENADAS VÉRTICES HOJA Nº19

Nº VÉRTICE	COORDENADA X	COORDENADA Y
001	712652.216	4370157.926
002	712640.531	4370184.860
003	712631.862	4370204.260
004	712619.577	4370228.651
005	712603.619	4370251.985
006	712583.948	4370272.553
007	712553.069	4370295.955
008	712536.847	4370305.004
009	712512.536	4370317.411
010	712508.299	4370319.470
011	712512.142	4370327.336
012	712530.451	4370318.328
013	712527.319	4370311.198
014	712537.431	4370307.634
015	712582.961	4370283.606
016	712625.217	4370264.152
017	712629.137	4370262.283
018	712692.502	4370230.714
019	712725.777	4370214.823
020	712731.335	4370212.168

DIRECTORIO: P:\1111400\4_PC_VTE_MALPARTIDA\05PLANOS\P_CONSTRUCCION\A-20_EXPROPIACIONES
FICHERO: A-20_PLA_EXPRO_POL.DWG
REVISION: 04/07/2018
IMPRESO: 10/10/2018

CONSULTOR / ES: acciona Ingeniería

ESCALA: E=1:1000 EN ORIGINAL UNE A-1 | 0 10 20 30 GRÁFICA

TÍTULO DEL PROYECTO: PROYECTO DE TRAZADO Y CONSTRUCCIÓN VARIANTE DE MALPARTIDA DE CÁCERES PROVINCIA DE CÁCERES "PRIMERA FASE CONSTRUCTIVA"

CLAVE: T2/12-CC-3520

DESIGNACIÓN: EXPROPIACIONES POLIGONAL DE EXPROPIACIONES

Nº. ANEJO: A-20

HOJA 38 DE 38

4. FICHAS INDIVIDUALIZADAS DE FINCAS, CONSTRUCCIONES Y SERVICIOS AFECTADOS

A continuación se presentan las fichas individualizadas de las fincas, construcciones y servicios afectados.

TÉRMINO MUNICIPAL DE CÁCERES

PROYECTO: VARIANTE DE MALPARTIDA DE CÁCERES. PROVINCIA DE CÁCERES

TRAMO: VARIANTE MALPARTIDA DE CÁCERES **CLAVE:** T2/12-CC-3520

MUNICIPIO: CÁCERES **PROVINCIA:** CÁCERES

COMUNIDAD AUTÓNOMA: EXTREMADURA **Nº DE ORDEN** 10.0377-0001

TITULARIDAD:

DATOS DEL TITULAR

NOMBRE:

DNI/CIF:

DOMICILIO:

CIUDAD:

TELÉFONO: -

DATOS DEL REGISTRO

REGISTRO:

FINCA: - **TOMO:** - **SECCIÓN:** - **LIBRO:** - **FOLIO:** -

INSCRIPCIÓN: - **CARGAS:** -

DATOS CATASTRALES:

Referencia Catastral: 10900A01900043 **Superficie (m2):** 789504

Paraje: LOS ARENALES **Valor catastral (€):** ___

Polígono: 19 **C. urbanística:** RURAL

Parcela: 43 **C. fiscal:** C- 06

CARACTERÍSTICAS DE LA FINCA:

NATURALEZA: C- 06

APROVECHAMIENTO ACTUAL: Pastos

FORMA Y CONFIGURACIÓN:

IRREGULAR

LINDEROS

Norte: Arroyo

Sur: N-521

Este: Arroyo

Oeste: Camino

AFECCIÓN:

Tipo de Afección (total/parcial): PARCIAL **División de la parcela (si/no)** NO

BIENES AFECTADOS

Subparcela	Aprovechamiento	Unidad	Expropiación Definitiva	Servidumbre	Ocupación Temporal	Total Afección
b	Pastos	M2	37916	39	94	38049
a	Pastos	M2	7930	0	0	7930
TOTAL BIENES AFECTADOS		M2	45846	39	94	45979

AFECCIONES:

TIPO **CANTIDAD (M2 – M – UD)**

b) Cerramiento de malla ganadera con postes metálicos L=550 m
Valla de madera L=150 m
Cerramiento de malla ganadera con postes de madera L=50 m
Puerta ganadera metálica de doble hoja (1 ud.)
a)Cerramiento de malla ganadera con postes metálicos L=250 m

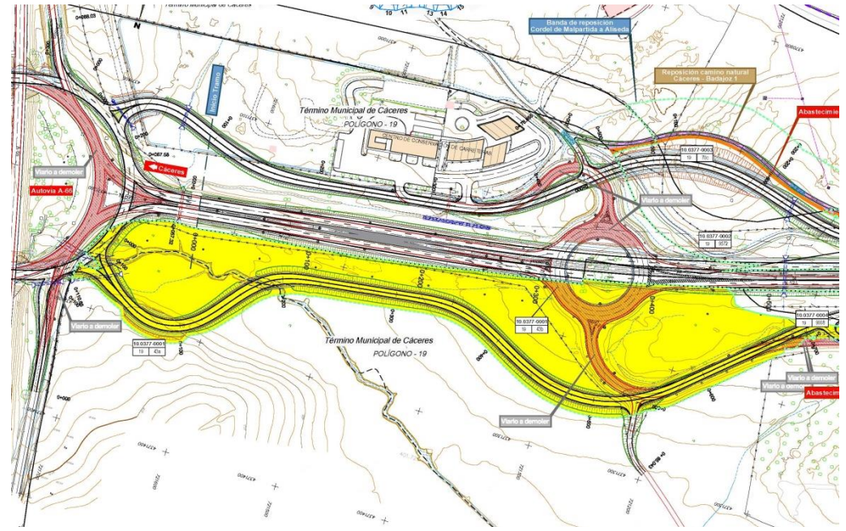



PROYECTO: VARIANTE DE MALPARTIDA DE CÁCERES. PROVINCIA DE CÁCERES

TRAMO: VARIANTE MALPARTIDA DE CÁCERES **CLAVE:** T2/12-CC-3520

MUNICIPIO: CÁCERES **PROVINCIA:** CÁCERES

COMUNIDAD AUTÓNOMA: EXTREMADURA **Nº DE ORDEN** 10.0377-0002

TITULARIDAD:

DATOS DEL TITULAR

NOMBRE:

DNI/CIF:

DOMICILIO:

CIUDAD:

TELÉFONO: -

DATOS DEL REGISTRO

REGISTRO:

FINCA: - **TOMO:** - **SECCIÓN:** - **LIBRO:** - **FOLIO:** -

INSCRIPCIÓN: - **CARGAS:** -

DATOS CATASTRALES:

Referencia Catastral: 10900A01909572 **Superficie (m2):** 72838

Paraje: CORDEL DE MALPARTIDA ALISEDA **Valor catastral (€):** -

Polígono: 19 **C. urbanística:** RURAL

Parcela: 9572 **C. fiscal:** VT - 00

CARACTERÍSTICAS DE LA FINCA:

NATURALEZA: VT - 00

APROVECHAMIENTO ACTUAL: vía de comunicación de dominio público

FORMA Y CONFIGURACIÓN:

IRREGULAR

LINDEROS

Norte: N-521 – centro de conservación

Sur: Parcela 3

Este: A-66

Oeste:

AFECCIÓN:

Tipo de Afección (total/parcial): PARCIAL **División de la parcela (si/no)** NO

BIENES AFECTADOS

Subparcela	Aprovechamiento	Unidad	Expropiación Definitiva	Servidumbre	Ocupación Temporal	Total Afección
	vía de comunicación de dominio público	M2	9414	886	1473	11773
	TOTAL BIENES AFECTADOS	M2	9414	886	1473	11773

AFECCIONES:

TIPO	CANTIDAD (M2 – M – UD)
-	

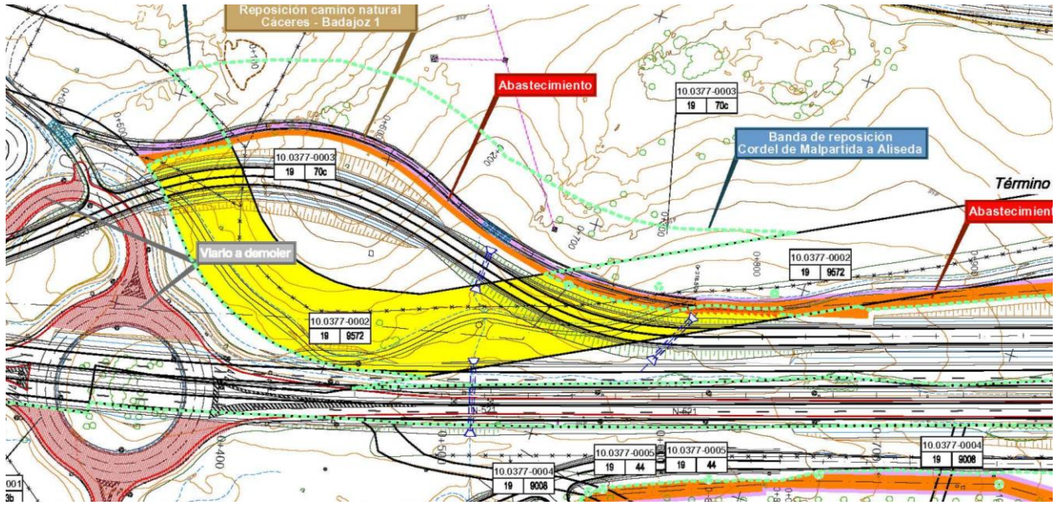



PROYECTO: VARIANTE DE MALPARTIDA DE CÁCERES. PROVINCIA DE CÁCERES

TRAMO: VARIANTE MALPARTIDA DE CÁCERES **CLAVE:** T2/12-CC-3520

MUNICIPIO: CÁCERES **PROVINCIA:** CÁCERES

COMUNIDAD AUTÓNOMA: EXTREMADURA **Nº DE ORDEN** 10.0377-0003

TITULARIDAD:

DATOS DEL TITULAR

NOMBRE:

DNI/CIF:

DOMICILIO:

CIUDAD:

TELÉFONO: -

DATOS DEL REGISTRO

REGISTRO:

FINCA: - **TOMO:** - **SECCIÓN:** - **LIBRO:** - **FOLIO:** -

INSCRIPCIÓN: - **CARGAS:** -

DATOS CATASTRALES:

Referencia Catastral: 10900A01900070 **Superficie (m2):** 374167

Paraje: ARENAL DE GARCIA GOLFIN **Valor catastral (€):** ___

Polígono: 19 **C. urbanística:** RURAL

Parcela: 70 **C. fiscal:** E- 04

CARACTERÍSTICAS DE LA FINCA:

NATURALEZA: E- 04

APROVECHAMIENTO ACTUAL: Pastos

FORMA Y CONFIGURACIÓN:

IRREGULAR

LINDEROS

Norte: Vía pecuaria

Sur: Ferrocarril

Este: Centro de conservación

Oeste: Vía pecuaria

AFECCIÓN:

Tipo de Afección (total/parcial): PARCIAL **División de la parcela (si/no)** NO

BIENES AFECTADOS

Subparcela	Aprovechamiento	Unidad	Expropiación Definitiva	Servidumbre	Ocupación Temporal	Total Afección
c	Pastos	M2	13973	331	1083	15387
	TOTAL BIENES AFECTADOS	M2	13973	331	1083	15387

AFECCIONES:

TIPO **CANTIDAD (M2 – M – UD)**

Cerramiento de malla ganadera con postes metálicos L=600 m.
Charca abrevadero S= 400 m2.
Puerta ganadera metálica de doble hoja (1 ud.)

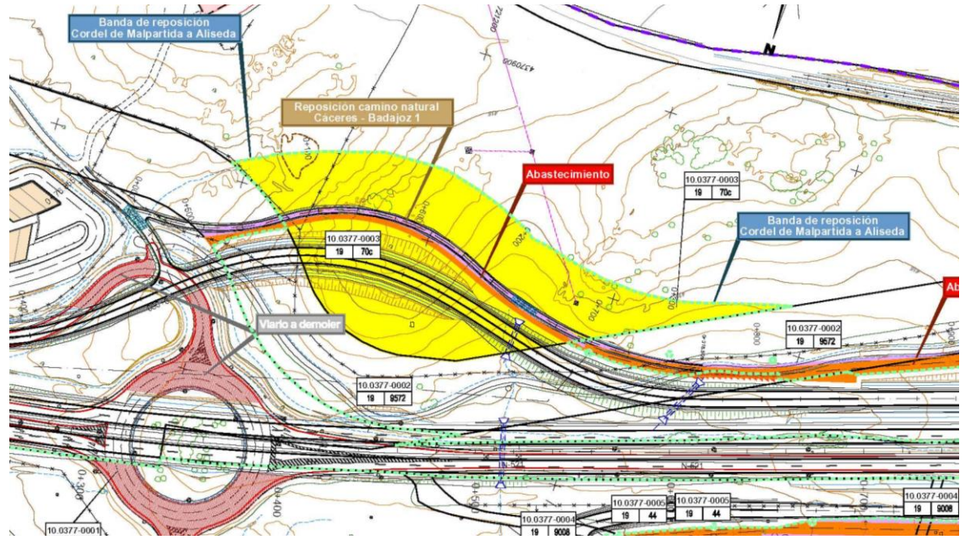



PROYECTO: VARIANTE DE MALPARTIDA DE CÁCERES. PROVINCIA DE CÁCERES

TRAMO: VARIANTE MALPARTIDA DE CÁCERES **CLAVE:** T2/12-CC-3520

MUNICIPIO: CÁCERES **PROVINCIA:** CÁCERES

COMUNIDAD AUTÓNOMA: EXTREMADURA **Nº DE ORDEN** 10.0377-0004

TITULARIDAD:

DATOS DEL TITULAR

NOMBRE:

DNI/CIF:

DOMICILIO:

CIUDAD:

TELÉFONO: -

DATOS DEL REGISTRO

REGISTRO:

FINCA: - **TOMO:** - **SECCIÓN:** - **LIBRO:** - **FOLIO:** -

INSCRIPCIÓN: - **CARGAS:** -

DATOS CATASTRALES:

Referencia Catastral: 10900A01909008 **Superficie (m2):** -

Paraje: CNO DEL CINTADO **Valor catastral (€):** -

Polígono: 19 **C. urbanística:** RURAL

Parcela: 9008 **C. fiscal:** VT - 00

CARACTERÍSTICAS DE LA FINCA:

NATURALEZA: VT - 00

APROVECHAMIENTO ACTUAL: vía de comunicación de dominio público

FORMA Y CONFIGURACIÓN:

IRREGULAR

LINDEROS

Norte: Parcela 1

Sur: Parcela 5

Este: Parcela 1

Oeste: Hotel Palacio de los Arenales

AFECCIÓN:

Tipo de Afección (total/parcial): PARCIAL **División de la parcela (si/no)** NO

BIENES AFECTADOS

Subparcela	Aprovechamiento	Unidad	Expropiación Definitiva	Servidumbre	Ocupación Temporal	Total Afección
	vía de comunicación de dominio público	M2	842	98	144	1084
TOTAL BIENES AFECTADOS		M2	842	98	144	1084

AFECCIONES:

TIPO	CANTIDAD (M2 – M – UD)
-	

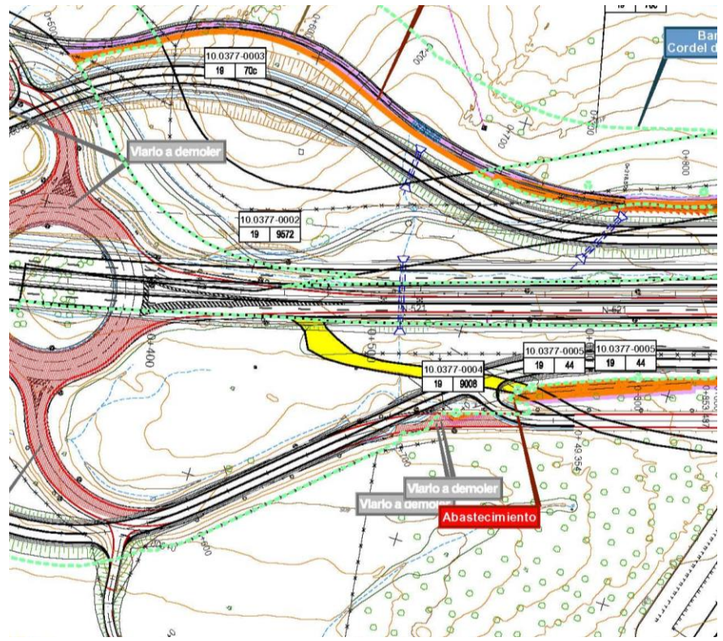



PROYECTO: VARIANTE DE MALPARTIDA DE CÁCERES. PROVINCIA DE CÁCERES

TRAMO: VARIANTE MALPARTIDA DE CÁCERES **CLAVE:** T2/12-CC-3520

MUNICIPIO: CÁCERES **PROVINCIA:** CÁCERES

COMUNIDAD AUTÓNOMA: EXTREMADURA **Nº DE ORDEN** 10.0377-0005

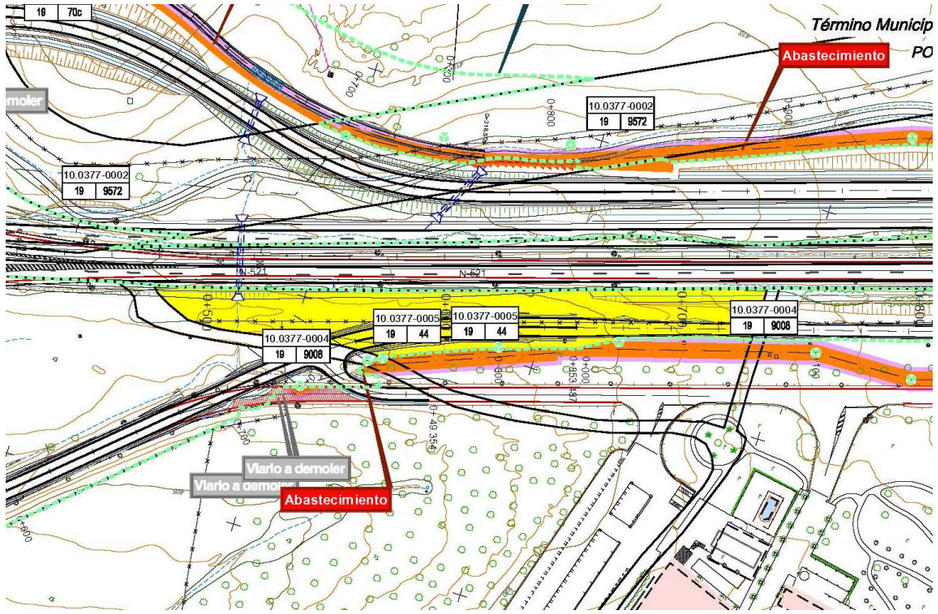

TITULARIDAD:

DATOS DEL TITULAR

NOMBRE:

DNI/CIF:

DOMICILIO:

CIUDAD:

TELÉFONO: -

DATOS DEL REGISTRO

REGISTRO:

FINCA: - **TOMO:** - **SECCIÓN:** - **LIBRO:** - **FOLIO:** -

INSCRIPCIÓN: - **CARGAS:** -

DATOS CATASTRALES:

Referencia Catastral: 10900A01900044 **Superficie (m2):** -

Paraje: LOS ARENALES **Valor catastral (€):** ___

Polígono: 19 **C. urbanística:** RURAL

Parcela: 44 **C. fiscal:** C- 06

CARACTERÍSTICAS DE LA FINCA:

NATURALEZA: C- 06

APROVECHAMIENTO ACTUAL: Pastos

FORMA Y CONFIGURACIÓN:

IRREGULAR

LINDEROS

Norte: Camino del Cintado

Sur: N-521

Este: Parcela 1

Oeste: Hotel Palacio de los Arenales

AFECCIÓN:

Tipo de Afección (total/parcial): PARCIAL **División de la parcela (si/no)** NO

BIENES AFECTADOS

Subparcela	Aprovechamiento	Unidad	Expropiación Definitiva	Servidumbre	Ocupación Temporal	Total Afección
	Pastos	M2	5520	858	1259	7637
	TOTAL BIENES AFECTADOS	M2	5520	858	1259	7637

AFECCIONES:

TIPO **CANTIDAD (M2 – M – UD)**

Cerramiento de malla ganadera con postes de madera L=250 m



PROYECTO: VARIANTE DE MALPARTIDA DE CÁCERES. PROVINCIA DE CÁCERES

TRAMO: VARIANTE MALPARTIDA DE CÁCERES **CLAVE:** T2/12-CC-3520

MUNICIPIO: CÁCERES **PROVINCIA:** CÁCERES

COMUNIDAD AUTÓNOMA: EXTREMADURA **Nº DE ORDEN** 10.0377-0006

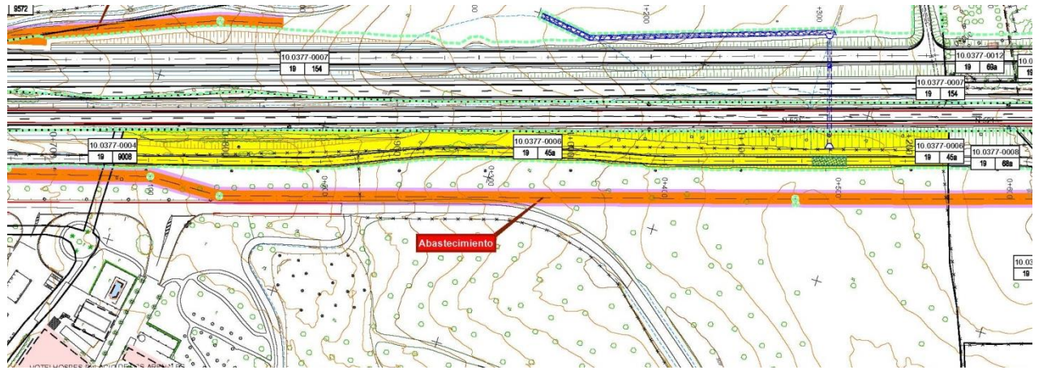

TITULARIDAD:

DATOS DEL TITULAR

NOMBRE:

DNI/CIF:

DOMICILIO:

CIUDAD:

TELÉFONO: -

DATOS DEL REGISTRO

REGISTRO:

FINCA: - **TOMO:** - **SECCIÓN:** - **LIBRO:** - **FOLIO:** -

INSCRIPCIÓN: - **CARGAS:** -

DATOS CATASTRALES:

Referencia Catastral: 10900A01900045 **Superficie (m2):** 170237

Paraje: LOS ARENALES **Valor catastral (€):** ___

Polígono: 19 **C. urbanística:** RURAL

Parcela: 45 **C. fiscal:** C- 06

CARACTERÍSTICAS DE LA FINCA:

NATURALEZA: C- 06

APROVECHAMIENTO ACTUAL: Labor o Labradío secano

FORMA Y CONFIGURACIÓN:

IRREGULAR

LINDEROS

Norte: Camino

Sur: N-521

Este: Camino

Oeste: Parcela 8

AFECCIÓN:

Tipo de Afección (total/parcial): PARCIAL **División de la parcela (si/no)** NO

BIENES AFECTADOS

Subparcela	Aprovechamiento	Unidad	Expropiación Definitiva	Servidumbre	Ocupación Temporal	Total Afección
a	Labor o Labradío secano	M2	9870	2930	4894	17694
	TOTAL BIENES AFECTADOS	M2	9870	2930	4894	17694

AFECCIONES:

TIPO	CANTIDAD (M2 – M – UD)
Cerramiento de malla ganadera con postes de madera L=520 m	



PROYECTO: VARIANTE DE MALPARTIDA DE CÁCERES. PROVINCIA DE CÁCERES

TRAMO: VARIANTE MALPARTIDA DE CÁCERES **CLAVE:** T2/12-CC-3520

MUNICIPIO: CÁCERES **PROVINCIA:** CÁCERES

COMUNIDAD AUTÓNOMA: EXTREMADURA **Nº DE ORDEN** 10.0377-0007

TITULARIDAD:

DATOS DEL TITULAR

NOMBRE:

DNI/CIF:

DOMICILIO:

CIUDAD:

TELÉFONO: -

DATOS DEL REGISTRO

REGISTRO:

FINCA: - **TOMO:** - **SECCIÓN:** - **LIBRO:** - **FOLIO:** -

INSCRIPCIÓN: - **CARGAS:** -

DATOS CATASTRALES:

Referencia Catastral: 10900A01900154 **Superficie (m2):** -

Paraje: ARENAL DE GARCIA GOLFIN **Valor catastral (€):** ---

Polígono: 19 **C. urbanística:** RURAL

Parcela: 154 **C. fiscal:** C-05

CARACTERÍSTICAS DE LA FINCA:

NATURALEZA: C-05

APROVECHAMIENTO ACTUAL: Pastos

FORMA Y CONFIGURACIÓN:

IRREGULAR

LINDEROS

Norte: N-521

Sur: Vía pecuaria

Este: Vía pecuaria

Oeste: Parcela 12

AFECCIÓN:

Tipo de Afección (total/parcial): PARCIAL **División de la parcela (si/no)** NO

BIENES AFECTADOS

Subparcela	Aprovechamiento	Unidad	Expropiación Definitiva	Servidumbre	Ocupación Temporal	Total Afección
	Pastos	M2	24861	830	1000	26691
	TOTAL BIENES AFECTADOS	M2	24861	830	1000	26691

AFECCIONES:

TIPO	CANTIDAD (M2 – M – UD)
-	

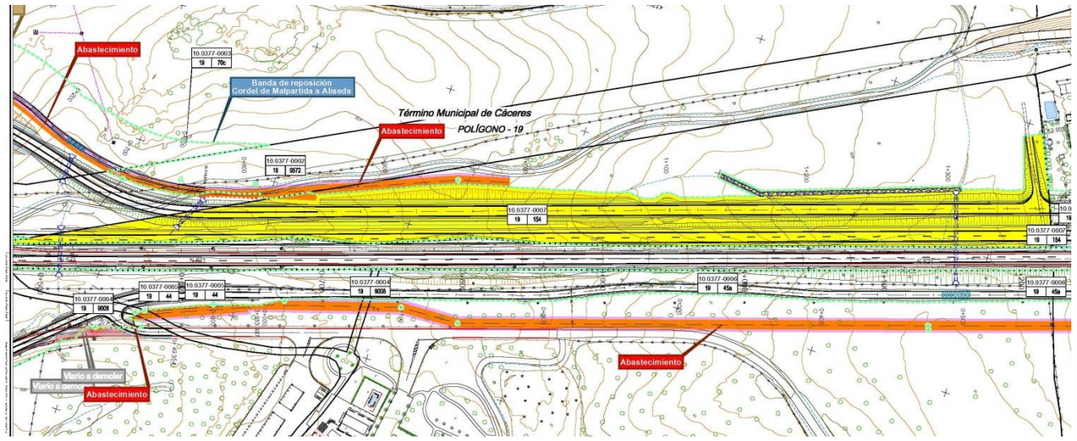



PROYECTO: VARIANTE DE MALPARTIDA DE CÁCERES. PROVINCIA DE CÁCERES

TRAMO: VARIANTE MALPARTIDA DE CÁCERES **CLAVE:** T2/12-CC-3520

MUNICIPIO: CÁCERES **PROVINCIA:** CÁCERES

COMUNIDAD AUTÓNOMA: EXTREMADURA **Nº DE ORDEN** 10.0377-0008

TITULARIDAD:

DATOS DEL TITULAR

NOMBRE:

DNI/CIF:

DOMICILIO:

CIUDAD:

TELÉFONO: -

DATOS DEL REGISTRO

REGISTRO:

FINCA: - **TOMO:** - **SECCIÓN:** - **LIBRO:** - **FOLIO:** -

INSCRIPCIÓN: - **CARGAS:** -

DATOS CATASTRALES:

Referencia Catastral: 10900A01900068 **Superficie (m2):** 23397

Paraje: EL MAJËN **Valor catastral (€):** ---

Polígono: 19 **C. urbanística:** RURAL

Parcela: 68 **C. fiscal:** E-06

CARACTERÍSTICAS DE LA FINCA:

NATURALEZA: E-06

APROVECHAMIENTO ACTUAL: Pastos

FORMA Y CONFIGURACIÓN:

IRREGULAR

LINDEROS

Norte: Charca abrevadero

Sur: N-521

Este: Parcela 6

Oeste: Camino

AFECCIÓN:

Tipo de Afección (total/parcial): PARCIAL **División de la parcela (si/no)** NO

BIENES AFECTADOS

Subparcela	Aprovechamiento	Unidad	Expropiación Definitiva	Servidumbre	Ocupación Temporal	Total Afección
a	Pastos	M2	1189	470	785	2444
TOTAL BIENES AFECTADOS		M2	1189	470	785	2444

AFECCIONES:

TIPO	CANTIDAD (M2 – M – UD)
Cerramiento de malla ganadera con postes metálicos L=140 m	

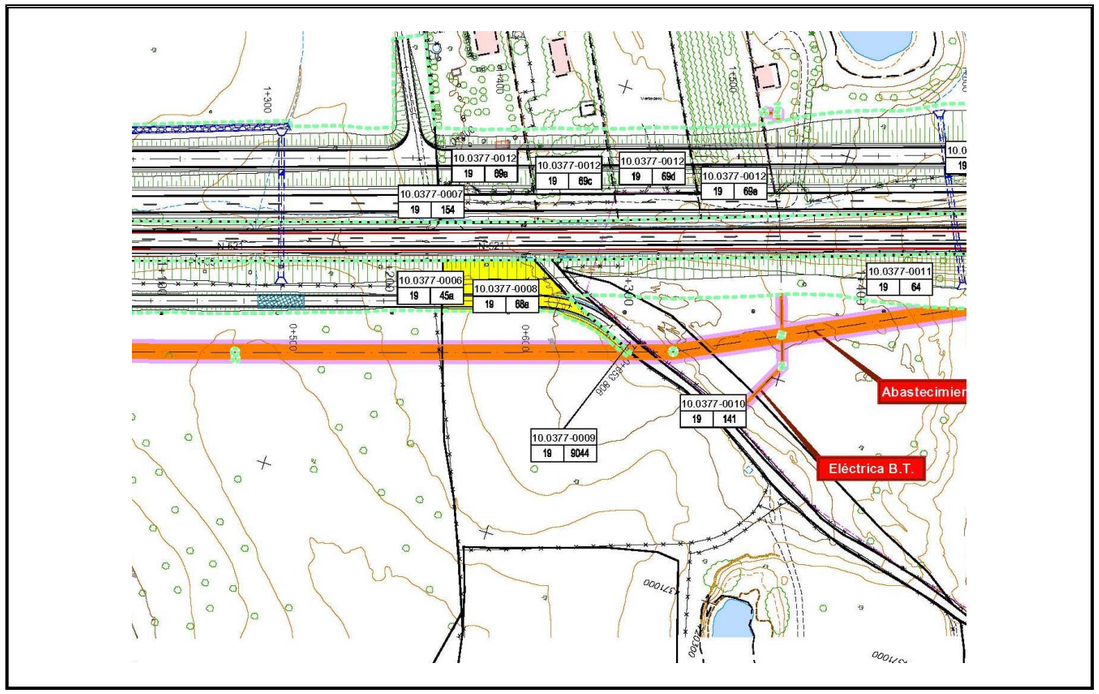



PROYECTO: VARIANTE DE MALPARTIDA DE CÁCERES. PROVINCIA DE CÁCERES

TRAMO: VARIANTE MALPARTIDA DE CÁCERES **CLAVE:** T2/12-CC-3520

MUNICIPIO: CÁCERES **PROVINCIA:** CÁCERES

COMUNIDAD AUTÓNOMA: EXTREMADURA **Nº DE ORDEN** 10.0377-0009

TITULARIDAD:

DATOS DEL TITULAR

NOMBRE:

DNI/CIF:

DOMICILIO:

CIUDAD:

TELÉFONO: -

DATOS DEL REGISTRO

REGISTRO:

FINCA: - **TOMO:** - **SECCIÓN:** - **LIBRO:** - **FOLIO:** -

INSCRIPCIÓN: - **CARGAS:** -

DATOS CATASTRALES:

Referencia Catastral: 10900A01909044 **Superficie (m2):** -

Paraje: CAMINO **Valor catastral (€):** -

Polígono: 19 **C. urbanística:** RURAL

Parcela: 9044 **C. fiscal:** VT - 00

CARACTERÍSTICAS DE LA FINCA:

NATURALEZA: VT - 00

APROVECHAMIENTO ACTUAL: vía de comunicación de dominio público

FORMA Y CONFIGURACIÓN:

IRREGULAR

LINDEROS

Norte: Camino

Sur: N-521

Este: Parcela 8

Oeste: Parcela 10

AFECCIÓN:

Tipo de Afección (total/parcial): PARCIAL **División de la parcela (si/no)** NO

BIENES AFECTADOS

Subparcela	Aprovechamiento	Unidad	Expropiación Definitiva	Servidumbre	Ocupación Temporal	Total Afección
	vía de comunicación de dominio público	M2	110	83	83	276
	TOTAL BIENES AFECTADOS	M2	110	83	83	276

AFECCIONES:

TIPO	CANTIDAD (M2 – M – UD)
-	

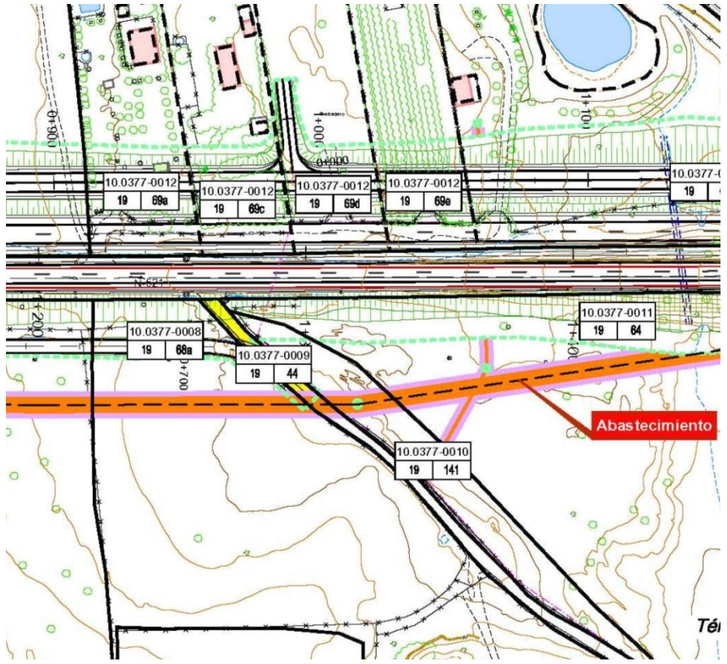



PROYECTO: VARIANTE DE MALPARTIDA DE CÁCERES. PROVINCIA DE CÁCERES

TRAMO: VARIANTE MALPARTIDA DE CÁCERES **CLAVE:** T2/12-CC-3520

MUNICIPIO: CÁCERES **PROVINCIA:** CÁCERES

COMUNIDAD AUTÓNOMA: EXTREMADURA **Nº DE ORDEN** 10.0377-0010

TITULARIDAD:

DATOS DEL TITULAR

NOMBRE:

DNI/CIF:

DOMICILIO:

CIUDAD:

TELÉFONO: -

DATOS DEL REGISTRO

REGISTRO:

FINCA: - **TOMO:** - **SECCIÓN:** - **LIBRO:** - **FOLIO:** -

INSCRIPCIÓN: - **CARGAS:** -

DATOS CATASTRALES:

Referencia Catastral: 10900A01900141 **Superficie (m2):** -

Paraje: EL MAJËN **Valor catastral (€):** ---

Polígono: 19 **C. urbanística:** RURAL

Parcela: 141 **C. fiscal:** E- 05

CARACTERÍSTICAS DE LA FINCA:

NATURALEZA: E- 05

APROVECHAMIENTO ACTUAL: Pastos

FORMA Y CONFIGURACIÓN:

IRREGULAR

LINDEROS

Norte: Camino

Sur: N-521

Este: Camino

Oeste: Parcela 11

AFECCIÓN:

Tipo de Afección (total/parcial): PARCIAL **División de la parcela (si/no)** NO

BIENES AFECTADOS

Subparcela	Aprovechamiento	Unidad	Expropiación Definitiva	Servidumbre	Ocupación Temporal	Total Afección
	Pastos	M2	149	157	305	611
	TOTAL BIENES AFECTADOS	M2	149	157	305	611

AFECCIONES:

TIPO	CANTIDAD (M2 – M – UD)
Cerramiento de malla ganadera con postes metálicos L=150 m	

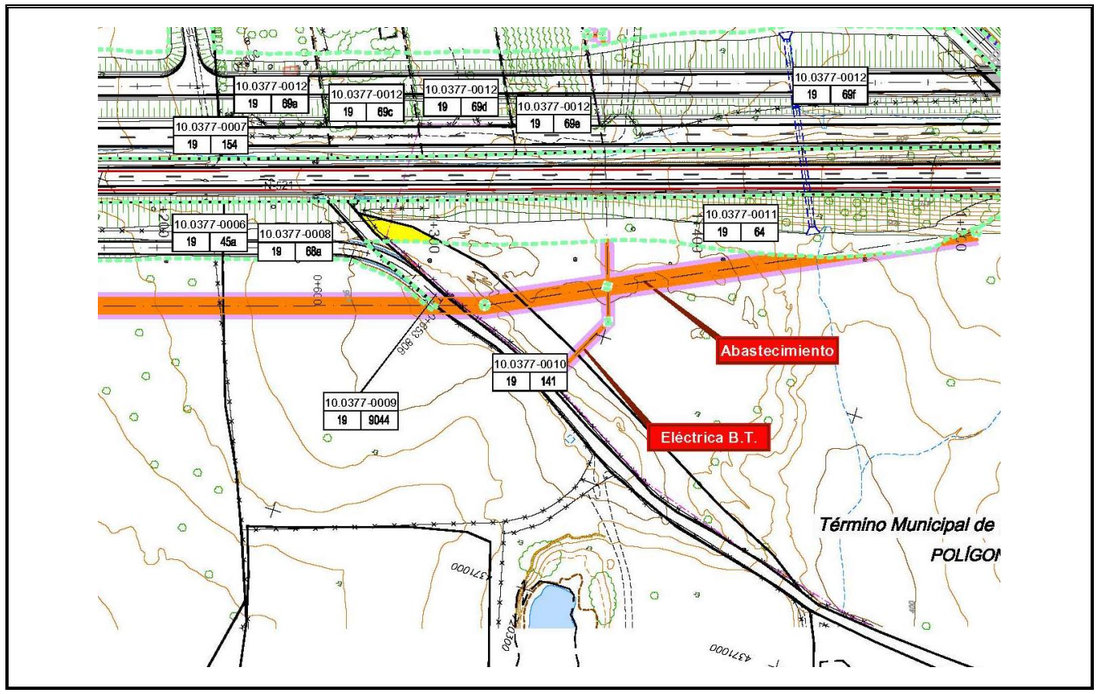



PROYECTO: VARIANTE DE MALPARTIDA DE CÁCERES. PROVINCIA DE CÁCERES

TRAMO: VARIANTE MALPARTIDA DE CÁCERES **CLAVE:** T2/12-CC-3520

MUNICIPIO: CÁCERES **PROVINCIA:** CÁCERES

COMUNIDAD AUTÓNOMA: EXTREMADURA **Nº DE ORDEN** 10.0377-0011

TITULARIDAD:

DATOS DEL TITULAR

NOMBRE:

DNI/CIF:

DOMICILIO:

CIUDAD:

TELÉFONO: -

DATOS DEL REGISTRO

REGISTRO:

FINCA: - **TOMO:** - **SECCIÓN:** - **LIBRO:** - **FOLIO:** -

INSCRIPCIÓN: - **CARGAS:** -

DATOS CATASTRALES:

Referencia Catastral: 10900A01900064 **Superficie (m2):** -

Paraje: EL MAJËN **Valor catastral (€):** -

Polígono: 19 **C. urbanística:** RURAL

Parcela: 64 **C. fiscal:** I- 00

CARACTERÍSTICAS DE LA FINCA:

NATURALEZA: I- 00

APROVECHAMIENTO ACTUAL: Improductivo

FORMA Y CONFIGURACIÓN:

IRREGULAR

LINDEROS

Norte: Camino

Sur: N-521

Este: Camino

Oeste: Ferrocarril

AFECCIÓN:

Tipo de Afección (total/parcial): PARCIAL **División de la parcela (si/no)** NO

BIENES AFECTADOS

Subparcela	Aprovechamiento	Unidad	Expropiación Definitiva	Servidumbre	Ocupación Temporal	Total Afección
	Improductivo	M2	4873	763	1438	7074
	TOTAL BIENES AFECTADOS	M2	4873	763	1438	7074

AFECCIONES:

TIPO	CANTIDAD (M2 – M – UD)
-	

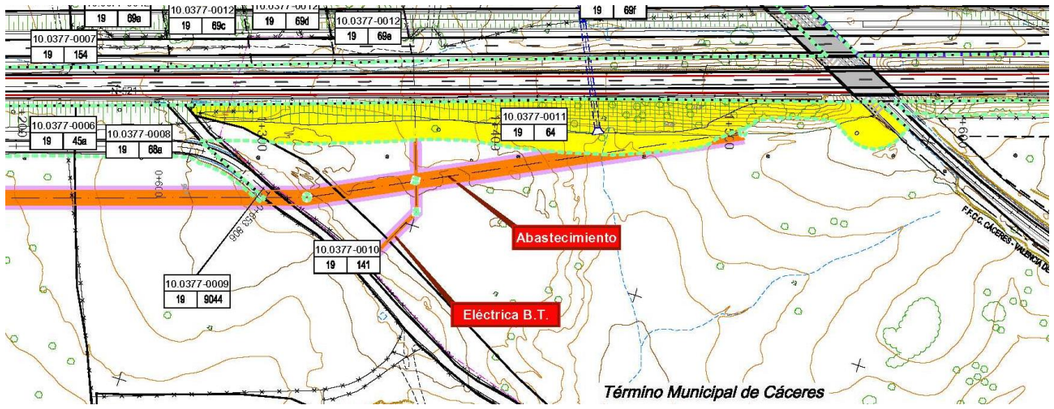



PROYECTO: VARIANTE DE MALPARTIDA DE CÁCERES. PROVINCIA DE CÁCERES

TRAMO: VARIANTE MALPARTIDA DE CÁCERES **CLAVE:** T2/12-CC-3520

MUNICIPIO: CÁCERES **PROVINCIA:** CÁCERES

COMUNIDAD AUTÓNOMA: EXTREMADURA **Nº DE ORDEN** 10.0377-0012

TITULARIDAD:

DATOS DEL TITULAR

NOMBRE:

DNI/CIF:

DOMICILIO:

CIUDAD:

TELÉFONO: -

DATOS DEL REGISTRO

REGISTRO:

FINCA: - **TOMO:** - **SECCIÓN:** - **LIBRO:** - **FOLIO:** -

INSCRIPCIÓN: - **CARGAS:** -

DATOS CATASTRALES:

Referencia Catastral: 10900A01900069 **Superficie (m2):** 14973

Paraje: CORRALADA DE REGA **Valor catastral (€):** ---

Polígono: 19 **C. urbanística:** RURAL

Parcela: 69 **C. fiscal:** I- 00

CARACTERÍSTICAS DE LA FINCA:

NATURALEZA: I- 00

APROVECHAMIENTO ACTUAL: Improductivo

FORMA Y CONFIGURACIÓN:

IRREGULAR

LINDEROS

Norte: N-521

Sur: Ferrocarril

Este: Parcela 7

Oeste: Ferrocarril

AFECCIÓN:

Tipo de Afección (total/parcial): PARCIAL **División de la parcela (si/no)** NO

BIENES AFECTADOS

Subparcela	Aprovechamiento	Unidad	Expropiación Definitiva	Servidumbre	Ocupación Temporal	Total Afección
f	Improductivo	M2	7108	6	47	7161
e	Improductivo	M2	1293	0	0	1293
d	Pastos	M2	1386	0	0	1386
c	Improductivo	M2	1370	0	0	1370
a	Pastos	M2	1587	0	0	1587
TOTAL BIENES AFECTADOS		M2	12744	6	47	12797

AFECCIONES:

TIPO	CANTIDAD (M2 – M – UD)
- Cerramiento de malla de simple torsión L= 260	
Cerramiento de seto vivo L= 25 m	
Puerta exterior metálica (1 ud)	
Árboles frutales (10 ud)	
- Cerramiento de malla de simple torsión L= 120 m	
Puerta exterior metálica (1 ud)	
Árboles frutales (50 ud)	
- Cerramiento de malla de simple torsión L= 140 m	
Puerta exterior metálica (1 ud)	
Árboles frutales (50 ud)	
- Cerramiento de malla de simple torsión L= 140 m	
Puerta exterior metálica (1 ud)	
Árboles frutales (50 ud)	
- Cerramiento de malla de simple torsión L= 160 m	
Cerramiento de seto vivo L= 160 m	
Puerta exterior metálica (1 ud)	
Árboles frutales (10 ud)	
- Cerramiento de malla de simple torsión L= 160 m	
Puerta exterior metálica (2 ud)	
Muro de ladrillo L= 25 m	
Barbacoa de obra (1 ud)	
Fuente de obra (1 ud)	
Árboles frutales (10 ud)	
Camino sin asfaltar L= 165 m	
Elementos susceptibles de trasladar	

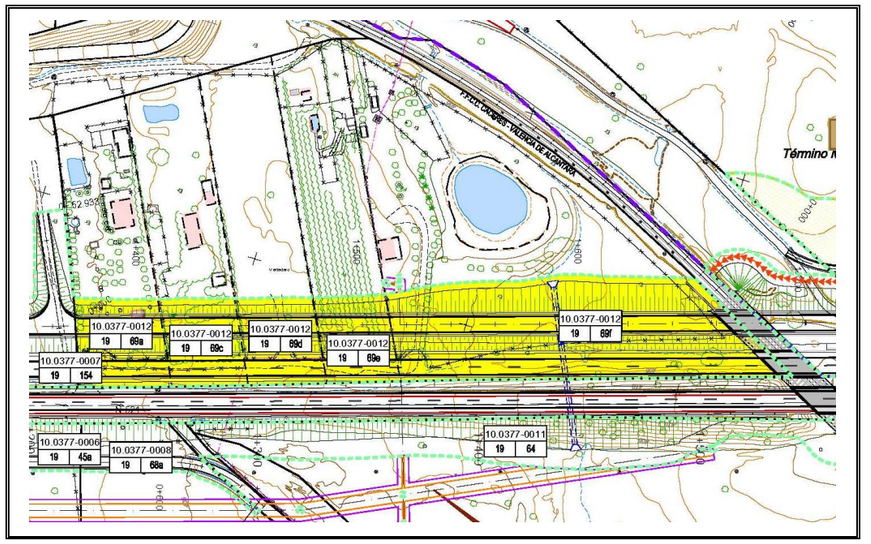



PROYECTO: VARIANTE DE MALPARTIDA DE CÁCERES. PROVINCIA DE CÁCERES

TRAMO: VARIANTE MALPARTIDA DE CÁCERES **CLAVE:** T2/12-CC-3520

MUNICIPIO: CÁCERES **PROVINCIA:** CÁCERES

COMUNIDAD AUTÓNOMA: EXTREMADURA **Nº DE ORDEN** 10.0377-0013

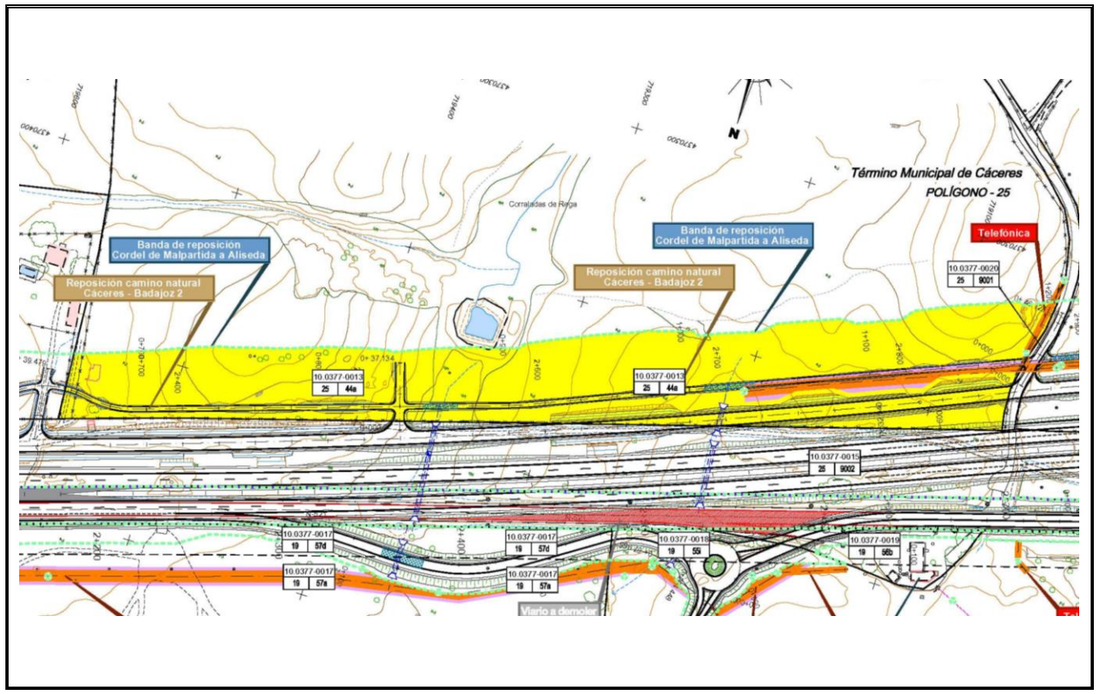

TITULARIDAD:

DATOS DEL TITULAR

NOMBRE:

DNI/CIF:

DOMICILIO:

CIUDAD:

TELÉFONO: -

DATOS DEL REGISTRO

REGISTRO:

FINCA: - **TOMO:** - **SECCIÓN:** - **LIBRO:** - **FOLIO:** -

INSCRIPCIÓN: - **CARGAS:** -

DATOS CATASTRALES:

Referencia Catastral:	10900A02500044	**Superficie (m2):**	212068
Paraje:	CORRALADA DE REGA	**Valor catastral (€):**	---
Polígono:	25	**C. urbanística:**	RURAL
Parcela:	44	**C. fiscal:**	C- 06

CARACTERÍSTICAS DE LA FINCA:

NATURALEZA: C- 06

APROVECHAMIENTO ACTUAL: Pastos

FORMA Y CONFIGURACIÓN:

IRREGULAR

LINDEROS

Norte:	Vía pecuaria
Sur:	Polígono 25, parcela 38
Este:	Parcela 18A
Oeste:	Camino

AFECCIÓN:

Tipo de Afección (total/parcial): PARCIAL **División de la parcela (si/no)** NO

BIENES AFECTADOS

Subparcela	Aprovechamiento	Unidad	Expropiación Definitiva	Servidumbre	Ocupación Temporal	Total Afección
a	Pastos	M2	25477	900	1384	27761
TOTAL BIENES AFECTADOS		M2	25477	900	1384	27761

AFECCIONES:

TIPO	CANTIDAD (M2 – M – UD)
Cerramiento de malla ganadera con postes metálicos L=680 m	



PROYECTO: VARIANTE DE MALPARTIDA DE CÁCERES. PROVINCIA DE CÁCERES

TRAMO: VARIANTE MALPARTIDA DE CÁCERES **CLAVE:** T2/12-CC-3520

MUNICIPIO: CÁCERES **PROVINCIA:** CÁCERES

COMUNIDAD AUTÓNOMA: EXTREMADURA **Nº DE ORDEN** 10.0377-0014

TITULARIDAD:

DATOS DEL TITULAR

NOMBRE:

DNI/CIF:

DOMICILIO:

CIUDAD:

TELÉFONO: -

DATOS DEL REGISTRO

REGISTRO:

FINCA: - **TOMO:** - **SECCIÓN:** - **LIBRO:** - **FOLIO:** -

INSCRIPCIÓN: - **CARGAS:** -

DATOS CATASTRALES:

Referencia Catastral:	10900A02500047	**Superficie (m2):**	387920
Paraje:	CORRALADA DE REGA	**Valor catastral (€):**	---
Polígono:	25	**C. urbanística:**	RURAL
Parcela:	47	**C. fiscal:**	C- 06

CARACTERÍSTICAS DE LA FINCA:

NATURALEZA: C- 06

APROVECHAMIENTO ACTUAL: Pastos

FORMA Y CONFIGURACIÓN:

IRREGULAR

LINDEROS

Norte:	Vía pecuaria
Sur:	Polígono 25, parcela 35 (catastral)
Este:	Vía pecuaria
Oeste:	Vía pecuaria

AFECCIÓN:

Tipo de Afección (total/parcial): PARCIAL **División de la parcela (si/no)** NO

BIENES AFECTADOS

Subparcela	Aprovechamiento	Unidad	Expropiación Definitiva	Servidumbre	Ocupación Temporal	Total Afección
a	Pastos	M2	10560	0	0	10560
e	Pastos	M2	1759	0	1280	3039
TOTAL BIENES AFECTADOS		M2	12319	0	1280	13599

AFECCIONES:

TIPO	CANTIDAD (M2 – M – UD)
Cerramiento de malla ganadera con postes metálicos L=500 m	
Puerta ganadera metálica de doble hoja (1 ud)	
Manga embarcadero de vacuno (1 ud)	
Charca abrevadero S= 3039 m2	

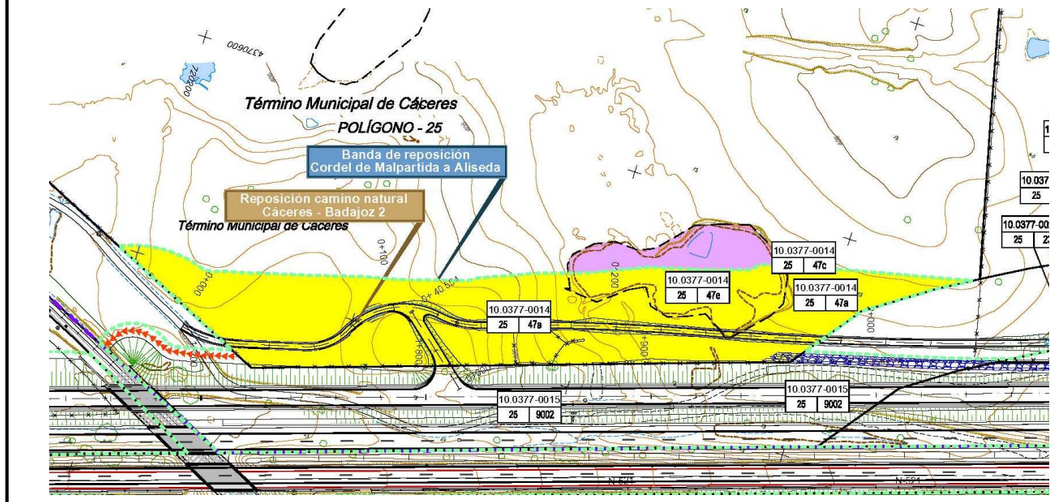



PROYECTO: VARIANTE DE MALPARTIDA DE CÁCERES. PROVINCIA DE CÁCERES

TRAMO: VARIANTE MALPARTIDA DE CÁCERES **CLAVE:** T2/12-CC-3520

MUNICIPIO: CÁCERES **PROVINCIA:** CÁCERES

COMUNIDAD AUTÓNOMA: EXTREMADURA **Nº DE ORDEN** 10.0377-0015

TITULARIDAD:

DATOS DEL TITULAR

NOMBRE:

DNI/CIF:

DOMICILIO:

CIUDAD:

TELÉFONO: -

DATOS DEL REGISTRO

REGISTRO:

FINCA: - **TOMO:** - **SECCIÓN:** - **LIBRO:** - **FOLIO:** -

INSCRIPCIÓN: - **CARGAS:** -

DATOS CATASTRALES:

Referencia Catastral: 10900A02509002 **Superficie (m2):** -

Paraje: CORDEL DE MALPARTIDA A ALISEDA **Valor catastral (€):** -

Polígono: 25 **C. urbanística:** RURAL

Parcela: 9002 **C. fiscal:** VT - 00

CARACTERÍSTICAS DE LA FINCA:

NATURALEZA: VT - 00

APROVECHAMIENTO ACTUAL: vía de comunicación de dominio público

FORMA Y CONFIGURACIÓN:

IRREGULAR

LINDEROS

Norte: N-521

Sur: Parcela 14

Este: Ferrocarril

Oeste: Vía pecuaria

AFECCIÓN:

Tipo de Afección (total/parcial): PARCIAL **División de la parcela (si/no)** NO

BIENES AFECTADOS

Subparcela	Aprovechamiento	Unidad	Expropiación Definitiva	Servidumbre	Ocupación Temporal	Total Afección
	vía de comunicación de dominio público	M2	56838	46	57	56941
TOTAL BIENES AFECTADOS		M2	56838	46	57	56941

AFECCIONES:

TIPO **CANTIDAD (M2 – M – UD)**

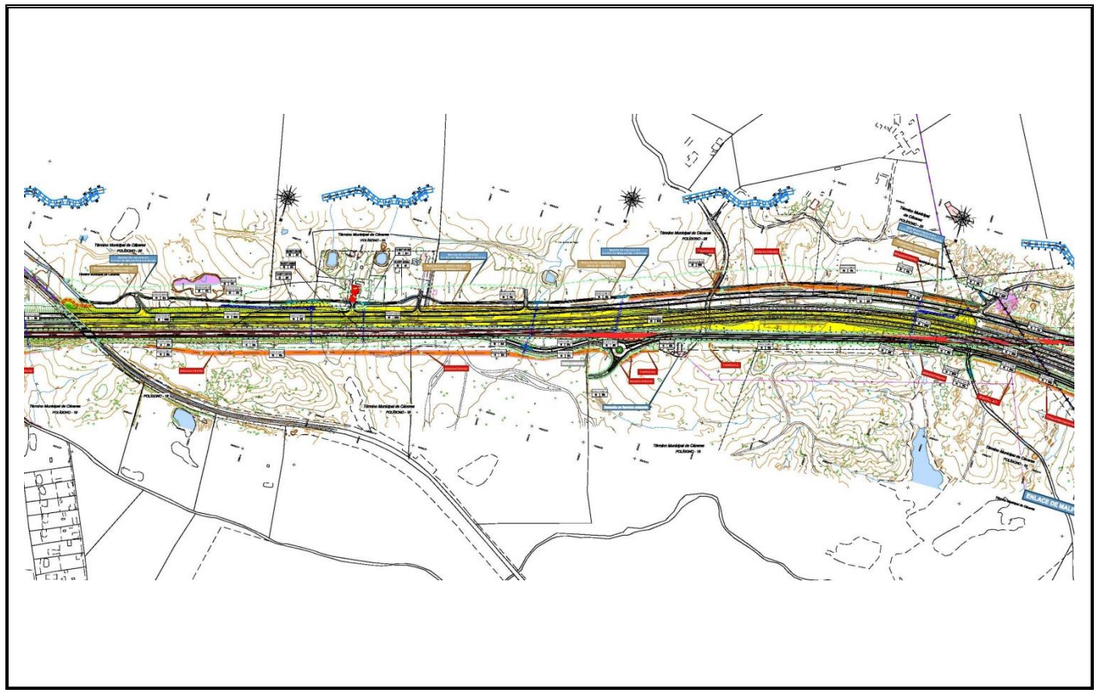



PROYECTO: VARIANTE DE MALPARTIDA DE CÁCERES. PROVINCIA DE CÁCERES

TRAMO: VARIANTE MALPARTIDA DE CÁCERES **CLAVE:** T2/12-CC-3520

MUNICIPIO: CÁCERES **PROVINCIA:** CÁCERES

COMUNIDAD AUTÓNOMA: EXTREMADURA **Nº DE ORDEN** 10.0377-0016

TITULARIDAD:

DATOS DEL TITULAR

NOMBRE:

DNI/CIF:

DOMICILIO:

CIUDAD:

TELÉFONO: -

DATOS DEL REGISTRO

REGISTRO:

FINCA: - **TOMO:** - **SECCIÓN:** - **LIBRO:** - **FOLIO:** -

INSCRIPCIÓN: - **CARGAS:** -

DATOS CATASTRALES:

Referencia Catastral:	10900A01900059	**Superficie (m2):**	14977
Paraje:	0	**Valor catastral (€):**	---
Polígono:	19	**C. urbanística:**	RURAL
Parcela:	59	**C. fiscal:**	E-06

CARACTERÍSTICAS DE LA FINCA:

NATURALEZA: E-06

APROVECHAMIENTO ACTUAL: Pastos

FORMA Y CONFIGURACIÓN:

IRREGULAR

LINDEROS

Norte:	Ferrocarril
Sur:	N-521
Este:	Ferrocarril
Oeste:	Parcela 17

AFECCIÓN:

Tipo de Afección (total/parcial): PARCIAL **División de la parcela (si/no)** NO

BIENES AFECTADOS

Subparcela	Aprovechamiento	Unidad	Expropiación Definitiva	Servidumbre	Ocupación Temporal	Total Afección
c	Pastos	M2	8549	147	162	8858
a	Pastos	M2	281	2749	4579	7609
TOTAL BIENES AFECTADOS		M2	8830	2896	4741	16467

AFECCIONES:

TIPO	CANTIDAD (M2 – M – UD)
Cerramiento de malla ganadera con postes metálicos L=241 m	

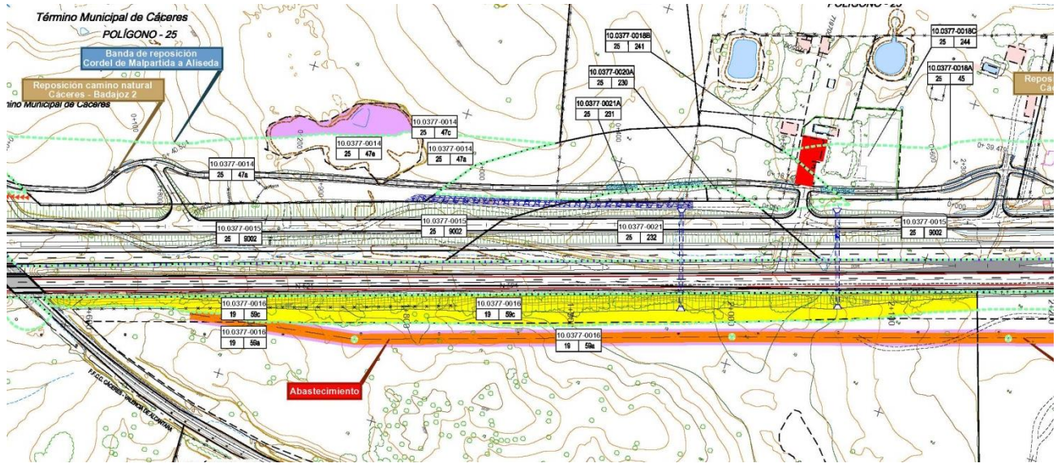



PROYECTO: VARIANTE DE MALPARTIDA DE CÁCERES. PROVINCIA DE CÁCERES

TRAMO: VARIANTE MALPARTIDA DE CÁCERES **CLAVE:** T2/12-CC-3520

MUNICIPIO: CÁCERES **PROVINCIA:** CÁCERES

COMUNIDAD AUTÓNOMA: EXTREMADURA **Nº DE ORDEN** 10.0377-0017

TITULARIDAD:

DATOS DEL TITULAR

NOMBRE:

DNI/CIF:

DOMICILIO:

CIUDAD:

TELÉFONO: -

DATOS DEL REGISTRO

REGISTRO:

FINCA: - **TOMO:** - **SECCIÓN:** - **LIBRO:** - **FOLIO:** -

INSCRIPCIÓN: - **CARGAS:** -

DATOS CATASTRALES:

Referencia Catastral:	10900A01900057	**Superficie (m2):**	98360
Paraje:	0	**Valor catastral (€):**	-
Polígono:	19	**C. urbanística:**	RURAL
Parcela:	57	**C. fiscal:**	E- 05

CARACTERÍSTICAS DE LA FINCA:

NATURALEZA: E- 05

APROVECHAMIENTO ACTUAL: Pastos

FORMA Y CONFIGURACIÓN:

RREGULAR

LINDEROS

Norte:	Ferrocarril
Sur:	N-521
Este:	Parcela 16
Oeste:	Parcela 18

AFECCIÓN:

Tipo de Afección (total/parcial): PARCIAL **División de la parcela (si/no)** NO

BIENES AFECTADOS

Subparcela	Aprovechamiento	Unidad	Expropiación Definitiva	Servidumbre	Ocupación Temporal	Total Afección
a	Pastos	M2	1811	1733	2794	6338
d	Improductivo	M2	4400	0	0	4400
TOTAL BIENES AFECTADOS		M2	6211	1733	2794	10738

AFECCIONES:

TIPO	CANTIDAD (M2 – M – UD)
-	

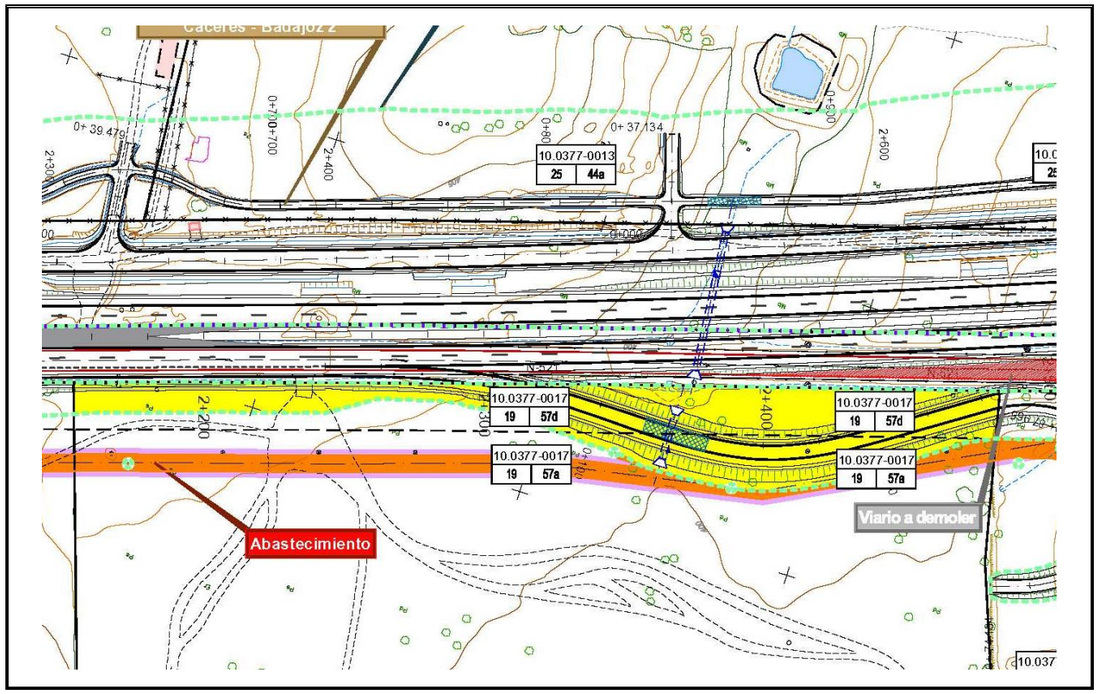



PROYECTO: VARIANTE DE MALPARTIDA DE CÁCERES. PROVINCIA DE CÁCERES

TRAMO: VARIANTE MALPARTIDA DE CÁCERES **CLAVE:** T2/12-CC-3520

MUNICIPIO: CÁCERES **PROVINCIA:** CÁCERES

COMUNIDAD AUTÓNOMA: EXTREMADURA **Nº DE ORDEN** 10.0377-0018

TITULARIDAD:

DATOS DEL TITULAR

NOMBRE:

DNI/CIF:

DOMICILIO:

CIUDAD:

TELÉFONO: -

DATOS DEL REGISTRO

REGISTRO:

FINCA: - **TOMO:** - **SECCIÓN:** - **LIBRO:** - **FOLIO:** -

INSCRIPCIÓN: - **CARGAS:** -

DATOS CATASTRALES:

Referencia Catastral: 10900A01900055 **Superficie (m2):** 1721

Paraje: 0 **Valor catastral (€):** -

Polígono: 19 **C. urbanística:** RURAL

Parcela: 55 **C. fiscal:** I- 00

CARACTERÍSTICAS DE LA FINCA:

NATURALEZA: I- 00

APROVECHAMIENTO ACTUAL: Improductivo

FORMA Y CONFIGURACIÓN:

IRREGULAR

LINDEROS

Norte: Camino

Sur: N-521

Este: Parcela 17

Oeste: Camino

AFECCIÓN:

Tipo de Afección (total/parcial): PARCIAL **División de la parcela (si/no)** SI

BIENES AFECTADOS

Subparcela	Aprovechamiento	Unidad	Expropiación Definitiva	Servidumbre	Ocupación Temporal	Total Afección
i	Improductivo	M2	1718	43	72	1833
h	Improductivo	M2	1244	62	47	1353
b	Improductivo	M2	1818	585	764	3167
a	Pastos	M2	249	25	17	291
g	Improductivo	M2	1822	98	197	2117
TOTAL BIENES AFECTADOS		M2	6851	813	1097	8761

AFECCIONES:

TIPO **CANTIDAD (M2 – M – UD)**

Cerramiento de malla ganadera con postes metálicos L=140 m.
Puerta ganadera metálica de una hoja (1 ud.),
Paso canadiense (1 ud.).

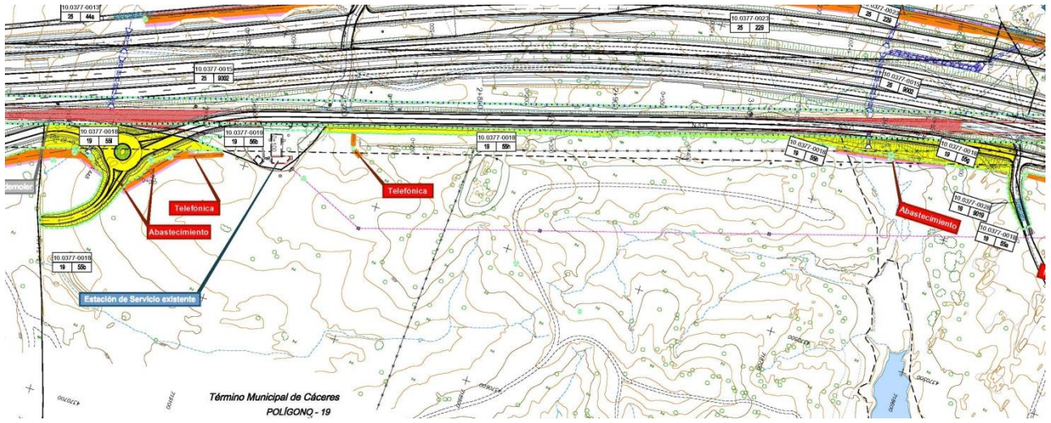



PROYECTO: VARIANTE DE MALPARTIDA DE CÁCERES. PROVINCIA DE CÁCERES

TRAMO: VARIANTE MALPARTIDA DE CÁCERES **CLAVE:** T2/12-CC-3520

MUNICIPIO: CÁCERES **PROVINCIA:** CÁCERES

COMUNIDAD AUTÓNOMA: EXTREMADURA **Nº DE ORDEN** 10.0377-0018A

TITULARIDAD:

DATOS DEL TITULAR

NOMBRE:

DNI/CIF: -

DOMICILIO:

CIUDAD:

TELÉFONO: -

DATOS DEL REGISTRO

REGISTRO:

FINCA: - **TOMO:** - **SECCIÓN:** - **LIBRO:** - **FOLIO:** -

INSCRIPCIÓN: - **CARGAS:** -

DATOS CATASTRALES:

Referencia Catastral: 10900A02500045 **Superficie (m2):** 17716

Paraje: CORRALADA DE REGA **Valor catastral (€):** -

Polígono: 25 **C. urbanística:** RURAL

Parcela: 45 **C. fiscal:** E-06

CARACTERÍSTICAS DE LA FINCA:

NATURALEZA: E-06

APROVECHAMIENTO ACTUAL: Pastos

FORMA Y CONFIGURACIÓN:

IRREGULAR

LINDEROS

Norte: Vía pecuaria

Sur: Polígono 25, parcela 46

Este: Vía pecuaria

Oeste: Parcela 13

AFECCIÓN:

Tipo de Afección (total/parcial): PARCIAL **División de la parcela (si/no)** NO

BIENES AFECTADOS

Subparcela	Aprovechamiento	Unidad	Expropiación Definitiva	Servidumbre	Ocupación Temporal	Total Afección
a	Pastos	M2	2702	0	0	2702
	TOTAL BIENES AFECTADOS	M2	2702	0	0	2702

AFECCIONES:

TIPO **CANTIDAD (M2 – M – UD)**

Cerramiento de malla de simple torsión L= 160 m.
Puerta metálica de dos hojas (1 ud.)

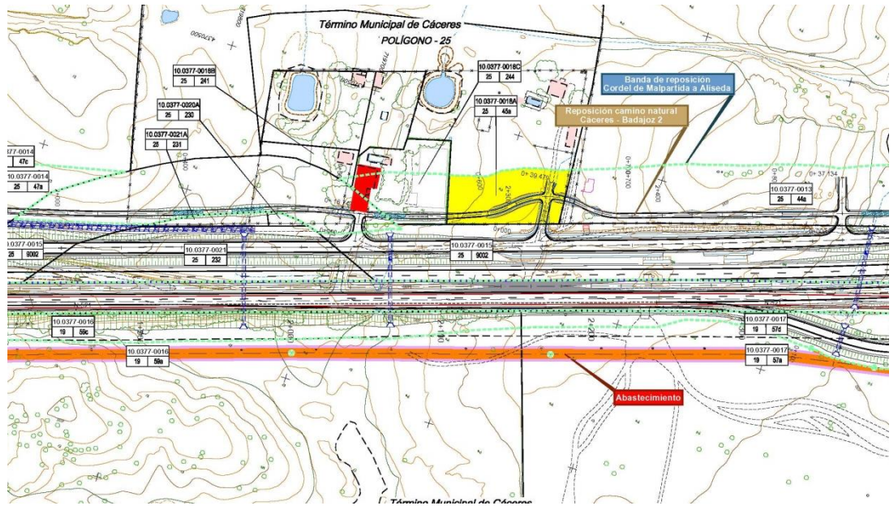



PROYECTO: VARIANTE DE MALPARTIDA DE CÁCERES. PROVINCIA DE CÁCERES

TRAMO: VARIANTE MALPARTIDA DE CÁCERES **CLAVE:** T2/12-CC-3520

MUNICIPIO: CÁCERES **PROVINCIA:** CÁCERES

COMUNIDAD AUTÓNOMA: EXTREMADURA **Nº DE ORDEN** 10.0377-0018B

TITULARIDAD:

DATOS DEL TITULAR

NOMBRE:

DNI/CIF:

DOMICILIO:

CIUDAD:

TELÉFONO: -

DATOS DEL REGISTRO

REGISTRO:

FINCA: - **TOMO:** - **SECCIÓN:** - **LIBRO:** - **FOLIO:** -

INSCRIPCIÓN: - **CARGAS:** -

DATOS CATASTRALES:

Referencia Catastral:	10900A02500241	**Superficie (m2):**	863
Paraje:	CORRALADA DE REGA	**Valor catastral (€):**	-
Polígono:	25	**C. urbanística:**	RURAL
Parcela:	241	**C. fiscal:**	E-06

CARACTERÍSTICAS DE LA FINCA:

NATURALEZA: E-06

APROVECHAMIENTO ACTUAL: Pastos

FORMA Y CONFIGURACIÓN:

IRREGULAR

LINDEROS

Norte:	Vía pecuaria
Sur:	Polígono 25, parcela 46
Este:	Vía pecuaria
Oeste:	Parcela 13

AFECCIÓN:

Tipo de Afección (total/parcial): PARCIAL **División de la parcela (si/no)** NO

BIENES AFECTADOS

Subparcela	Aprovechamiento	Unidad	Expropiación Definitiva	Servidumbre	Ocupación Temporal	Total Afección
	Pastos	M2	32	0	0	32
TOTAL BIENES AFECTADOS		M2	32	0	0	32

AFECCIONES:

TIPO	CANTIDAD (M2 – M – UD)

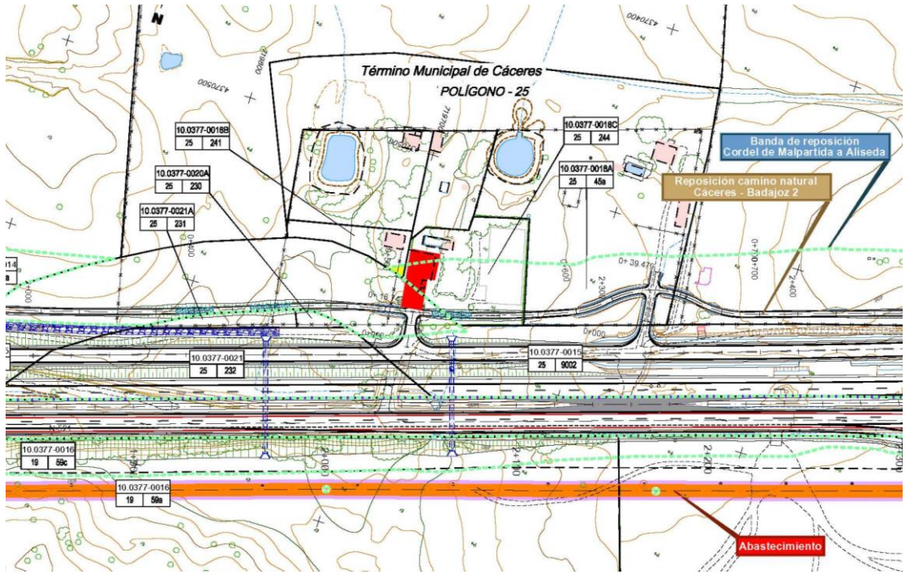



PROYECTO: VARIANTE DE MALPARTIDA DE CÁCERES. PROVINCIA DE CÁCERES

TRAMO: VARIANTE MALPARTIDA DE CÁCERES **CLAVE:** T2/12-CC-3520

MUNICIPIO: CÁCERES **PROVINCIA:** CÁCERES

COMUNIDAD AUTÓNOMA: EXTREMADURA **Nº DE ORDEN** 10.0377-0018C

TITULARIDAD:

DATOS DEL TITULAR

NOMBRE:

DNI/CIF:

DOMICILIO:

CIUDAD:

TELÉFONO: -

DATOS DEL REGISTRO

REGISTRO:

FINCA: - **TOMO:** - **SECCIÓN:** - **LIBRO:** - **FOLIO:** -

INSCRIPCIÓN: - **CARGAS:** -

DATOS CATASTRALES:

Referencia Catastral: 10900A02500244 **Superficie (m2):** 3057

Paraje: CORRALADA DE REGA **Valor catastral (€):** -

Polígono: 25 **C. urbanística:** RURAL/URBANA

Parcela: 244 **C. fiscal:** FR-00

CARACTERÍSTICAS DE LA FINCA:

NATURALEZA: FR-00

APROVECHAMIENTO ACTUAL: Frutales

FORMA Y CONFIGURACIÓN:

IRREGULAR

LINDEROS

Norte: Vía pecuaria

Sur: Polígono 25, parcela 46

Este: Vía pecuaria

Oeste: Parcela 45

AFECCIÓN:

Tipo de Afección (total/parcial): PARCIAL **División de la parcela (si/no)** NO

BIENES AFECTADOS

Subparcela	Aprovechamiento	Unidad	Expropiación Definitiva	Servidumbre	Ocupación Temporal	Total Afección
	Frutales regadío	M2	1783	0	0	1783
	Nave	M2	170	0	0	170
	TOTAL BIENES AFECTADOS	M2	1953	0	0	1953

AFECCIONES:

TIPO **CANTIDAD (M2 – M – UD)**

Nave destinada a negocio y construcción adosada, incluidos elementos susceptibles de trasladado mas instalaciones auxiliares, S=300 m2 y S= 65 m2 respectivamente,
Vivero de plantas S=1000 m2,
Puerta metálica de dos hojas (3 ud.)
Plantas de vivero S=(1000 m2.).
Cerramiento de seto vivo L= 95 m

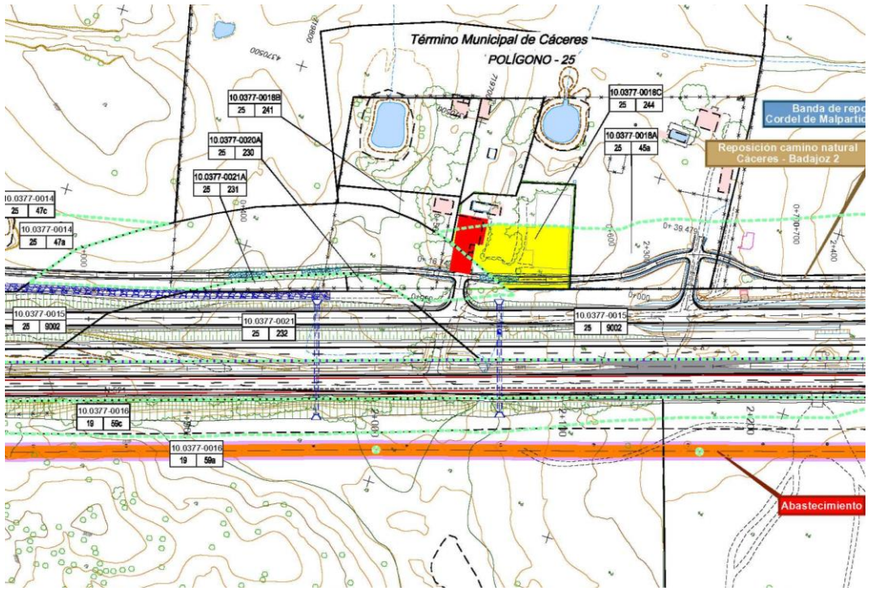



PROYECTO: VARIANTE DE MALPARTIDA DE CÁCERES. PROVINCIA DE CÁCERES

TRAMO: VARIANTE MALPARTIDA DE CÁCERES **CLAVE:** T2/12-CC-3520

MUNICIPIO: CÁCERES **PROVINCIA:** CÁCERES

COMUNIDAD AUTÓNOMA: EXTREMADURA **Nº DE ORDEN** 10.0377-0019

TITULARIDAD:

DATOS DEL TITULAR

NOMBRE:

DNI/CIF:

DOMICILIO:

CIUDAD:

TELÉFONO: -

DATOS DEL REGISTRO

REGISTRO:

FINCA: - **TOMO:** - **SECCIÓN:** - **LIBRO:** - **FOLIO:** -

INSCRIPCIÓN: - **CARGAS:** -

DATOS CATASTRALES:

Referencia Catastral: 10900A01900056 **Superficie (m2):** 1916

Paraje: EL MAJËN **Valor catastral (€):** -

Polígono: 19 **C. urbanística:** RURAL

Parcela: 56 **C. fiscal:** I- 00

CARACTERÍSTICAS DE LA FINCA:

NATURALEZA: I- 00

APROVECHAMIENTO ACTUAL: Industrial

FORMA Y CONFIGURACIÓN:

IRREGULAR

LINDEROS

Norte: N-521

Sur: Parcela 18

Este: Parcela 18

Oeste: Parcela 18

AFECCIÓN:

Tipo de Afección (total/parcial): PARCIAL **División de la parcela (si/no)** NO

BIENES AFECTADOS

Subparcela	Aprovechamiento	Unidad	Expropiación Definitiva	Servidumbre	Ocupación Temporal	Total Afección
b	Industrial	M2	932	0	0	932
TOTAL BIENES AFECTADOS		M2	932	0	0	932

AFECCIONES:

TIPO	CANTIDAD (M2 – M – UD)
-	

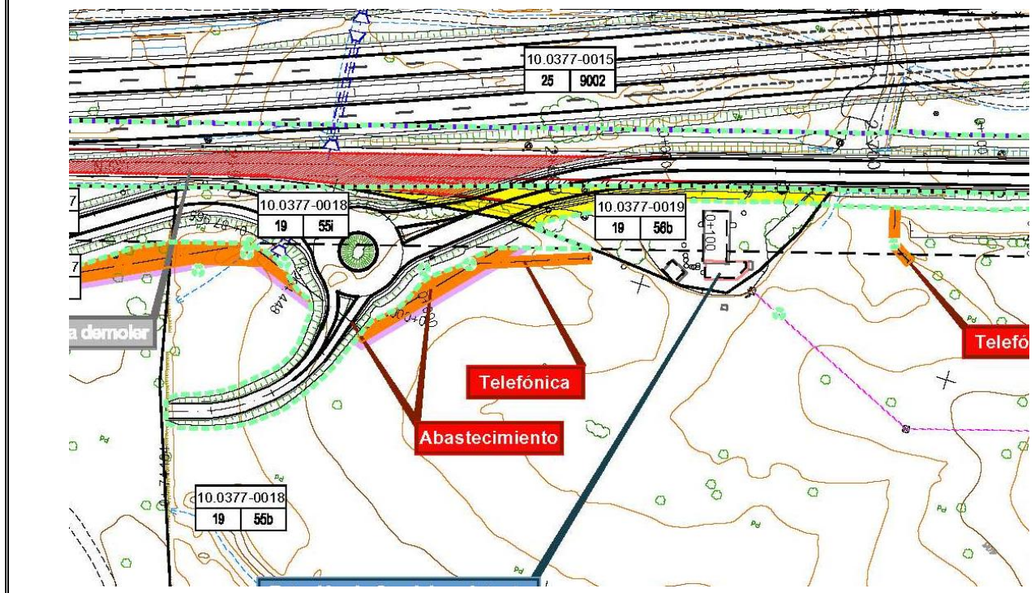



PROYECTO: VARIANTE DE MALPARTIDA DE CÁCERES. PROVINCIA DE CÁCERES

TRAMO: VARIANTE MALPARTIDA DE CÁCERES **CLAVE:** T2/12-CC-3520

MUNICIPIO: CÁCERES **PROVINCIA:** CÁCERES

COMUNIDAD AUTÓNOMA: EXTREMADURA **Nº DE ORDEN** 10.0377-0020

TITULARIDAD:

DATOS DEL TITULAR

NOMBRE:

DNI/CIF:

DOMICILIO:

CIUDAD:

TELÉFONO: -

DATOS DEL REGISTRO

REGISTRO:

FINCA: - **TOMO:** - **SECCIÓN:** - **LIBRO:** - **FOLIO:** -

INSCRIPCIÓN: - **CARGAS:** -

DATOS CATASTRALES:

Referencia Catastral: 10900A02509001 **Superficie (m2):** -

Paraje: CNO DE LA MARUTA **Valor catastral (€):** -

Polígono: 25 **C. urbanística:** RURAL

Parcela: 9001 **C. fiscal:** VT - 00

CARACTERÍSTICAS DE LA FINCA:

NATURALEZA: VT - 00

APROVECHAMIENTO ACTUAL: vía de comunicación de dominio público

FORMA Y CONFIGURACIÓN:

IRREGULAR

LINDEROS

Norte: Vía pecuaria

Sur: Camino

Este: Parcela 13

Oeste: Parcela 29

AFECCIÓN:

Tipo de Afección (total/parcial): PARCIAL **División de la parcela (si/no)** NO

BIENES AFECTADOS

Subparcela	Aprovechamiento	Unidad	Expropiación Definitiva	Servidumbre	Ocupación Temporal	Total Afección
	vía de comunicación de dominio público	M2	544	44	56	644
	TOTAL BIENES AFECTADOS	M2	544	44	56	644

AFECCIONES:

TIPO	CANTIDAD (M2 – M – UD)
-	

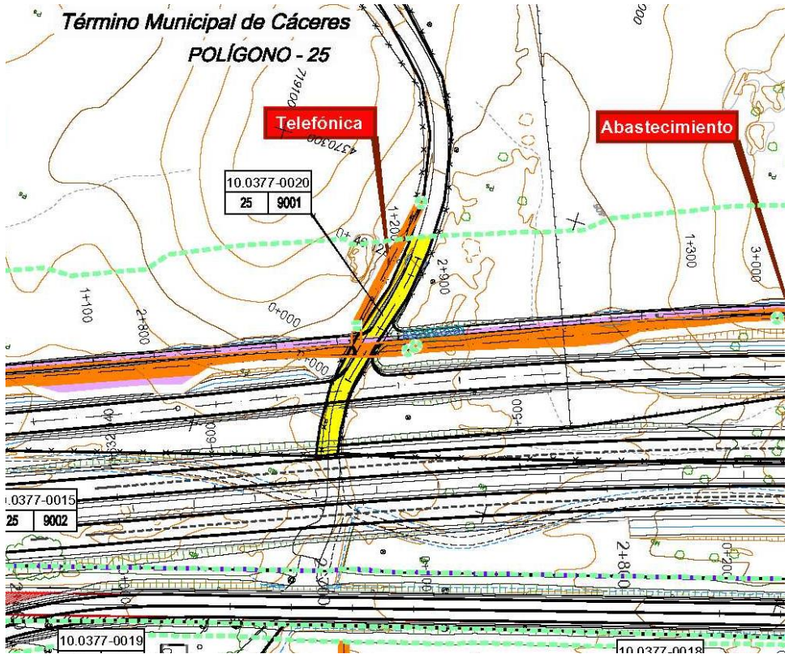



PROYECTO: VARIANTE DE MALPARTIDA DE CÁCERES. PROVINCIA DE CÁCERES

TRAMO: VARIANTE MALPARTIDA DE CÁCERES **CLAVE:** T2/12-CC-3520

MUNICIPIO: CÁCERES **PROVINCIA:** CÁCERES

COMUNIDAD AUTÓNOMA: EXTREMADURA **Nº DE ORDEN** 10.0377-0020A

TITULARIDAD:

DATOS DEL TITULAR

NOMBRE:

DNI/CIF:

DOMICILIO:

CIUDAD:

TELÉFONO: -

DATOS DEL REGISTRO

REGISTRO:

FINCA: - **TOMO:** - **SECCIÓN:** - **LIBRO:** - **FOLIO:** -

INSCRIPCIÓN: - **CARGAS:** -

DATOS CATASTRALES:

Referencia Catastral: 10900A02500230 **Superficie (m2):** 290

Paraje: CORRALADA DE REGA **Valor catastral (€):** -

Polígono: 25 **C. urbanística:** RURAL

Parcela: 230 **C. fiscal:** E-06

CARACTERÍSTICAS DE LA FINCA:

NATURALEZA: E-06

APROVECHAMIENTO ACTUAL: Pastos

FORMA Y CONFIGURACIÓN:

IRREGULAR

LINDEROS

Norte: N-521

Sur: Vía pecuaria

Este: Parcela 21A

Oeste: Vía pecuaria

AFECCIÓN:

Tipo de Afección (total/parcial): TOTAL **División de la parcela (si/no)** NO

BIENES AFECTADOS

Subparcela	Aprovechamiento	Unidad	Expropiación Definitiva	Servidumbre	Ocupación Temporal	Total Afección
	Pastos	M2	290	0	0	290
	TOTAL BIENES AFECTADOS	M2	290	0	0	290

AFECCIONES:

TIPO **CANTIDAD (M2 – M – UD)**

-Cerramiento de malla ganadera con postes metálicos L=30 m.

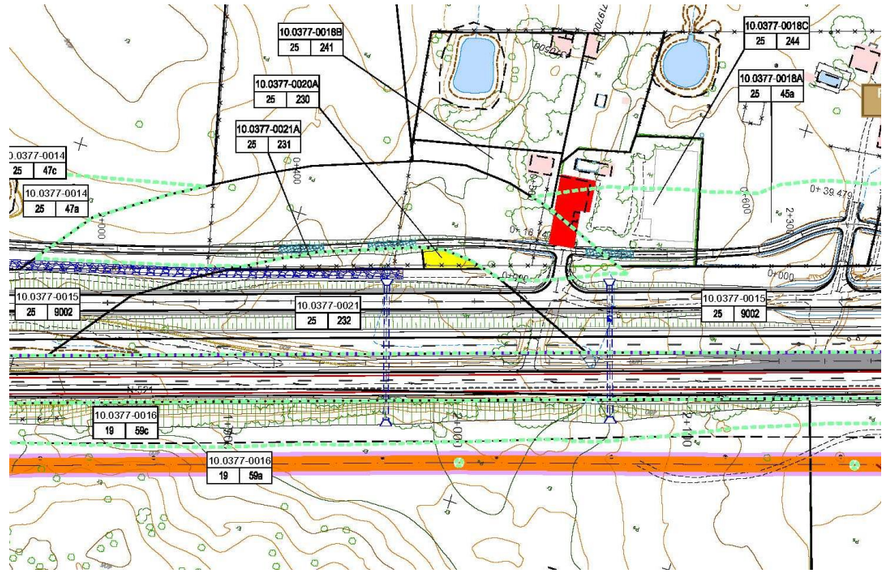



PROYECTO: VARIANTE DE MALPARTIDA DE CÁCERES. PROVINCIA DE CÁCERES

TRAMO: VARIANTE MALPARTIDA DE CÁCERES **CLAVE:** T2/12-CC-3520

MUNICIPIO: CÁCERES **PROVINCIA:** CÁCERES

COMUNIDAD AUTÓNOMA: EXTREMADURA **Nº DE ORDEN** 10.0377-0021

TITULARIDAD:

DATOS DEL TITULAR

NOMBRE:

DNI/CIF:

DOMICILIO:

CIUDAD:

TELÉFONO: -

DATOS DEL REGISTRO

REGISTRO:

FINCA: - **TOMO:** - **SECCIÓN:** - **LIBRO:** - **FOLIO:** -

INSCRIPCIÓN: - **CARGAS:** -

DATOS CATASTRALES:

Referencia Catastral: 10900A02500232 **Superficie (m2):** 6766

Paraje: CORRALADA DE REGA **Valor catastral (€):** ---

Polígono: 25 **C. urbanística:** RURAL

Parcela: 232 **C. fiscal:** C- 06

CARACTERÍSTICAS DE LA FINCA:

NATURALEZA: C- 06

APROVECHAMIENTO ACTUAL: Pastos

FORMA Y CONFIGURACIÓN:

IRREGULAR

LINDEROS

Norte: N-521

Sur: Vía pecuaria

Este: Vía pecuaria

Oeste: Vía pecuaria

AFECCIÓN:

Tipo de Afección (total/parcial): TOTAL **División de la parcela (si/no)** NO

BIENES AFECTADOS

Subparcela	Aprovechamiento	Unidad	Expropiación Definitiva	Servidumbre	Ocupación Temporal	Total Afección
	Pastos	M2	6606	0	0	6606
	TOTAL BIENES AFECTADOS	M2	6606	0	0	6606

AFECCIONES:

TIPO	CANTIDAD (M2 – M – UD)
-	

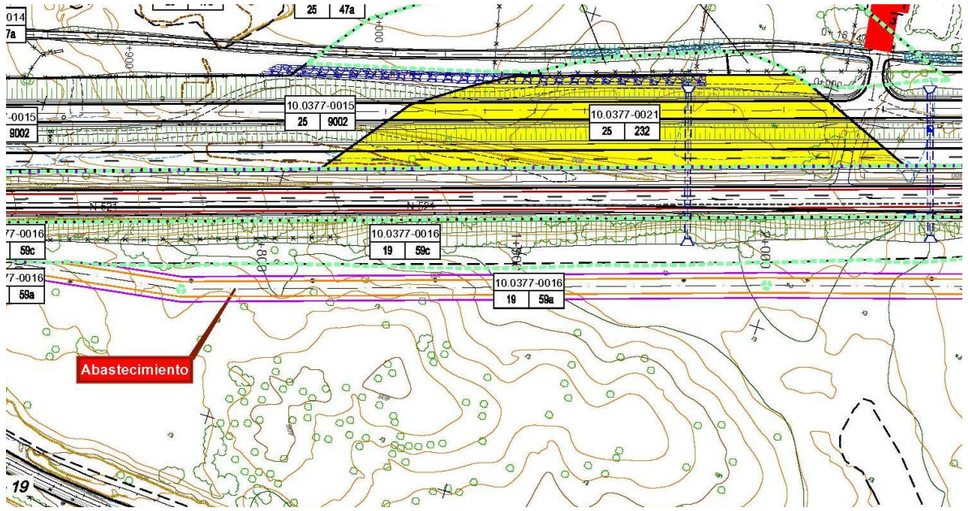



PROYECTO: VARIANTE DE MALPARTIDA DE CÁCERES. PROVINCIA DE CÁCERES

TRAMO: VARIANTE MALPARTIDA DE CÁCERES **CLAVE:** T2/12-CC-3520
MUNICIPIO: CÁCERES **PROVINCIA:** CÁCERES
COMUNIDAD AUTÓNOMA: EXTREMADURA **Nº DE ORDEN** 10.0377-0021A

TITULARIDAD:
DATOS DEL TITULAR
NOMBRE:
DNI/CIF: -
DOMICILIO:
CIUDAD:
TELÉFONO: -

DATOS DEL REGISTRO
REGISTRO:
FINCA: - **TOMO:** - **SECCIÓN:** - **LIBRO:** - **FOLIO:** -
INSCRIPCIÓN: - **CARGAS:** -

DATOS CATASTRALES:
Referencia Catastral: 10900A02500231 **Superficie (m2):** 543
Paraje: CORRALADA DE REGA **Valor catastral (€):** ---
Polígono: 25 **C. urbanística:** RURAL
Parcela: 231 **C. fiscal:** C- 06

CARACTERÍSTICAS DE LA FINCA:
NATURALEZA: C- 06
APROVECHAMIENTO ACTUAL: Pastos
FORMA Y CONFIGURACIÓN:
IRREGULAR

LINDEROS
Norte: Parcela 21
Sur: Vía pecuaria
Este: Vía pecuaria
Oeste: Polígono 25, parcela 230

AFECCIÓN:
Tipo de Afección (total/parcial): TOTAL **División de la parcela (si/no)** NO

BIENES AFECTADOS

Subparcela	Aprovechamiento	Unidad	Expropiación Definitiva	Servidumbre	Ocupación Temporal	Total Afección
	Pastos	M2	415	0	0	415
	TOTAL BIENES AFECTADOS	M2	415	0	0	415

AFECCIONES:

TIPO	CANTIDAD (M2 – M – UD)
Cerramiento de malla ganadera con postes metálicos L=85 m	
Puerta ganadera metálica de una hoja (1 ud)	

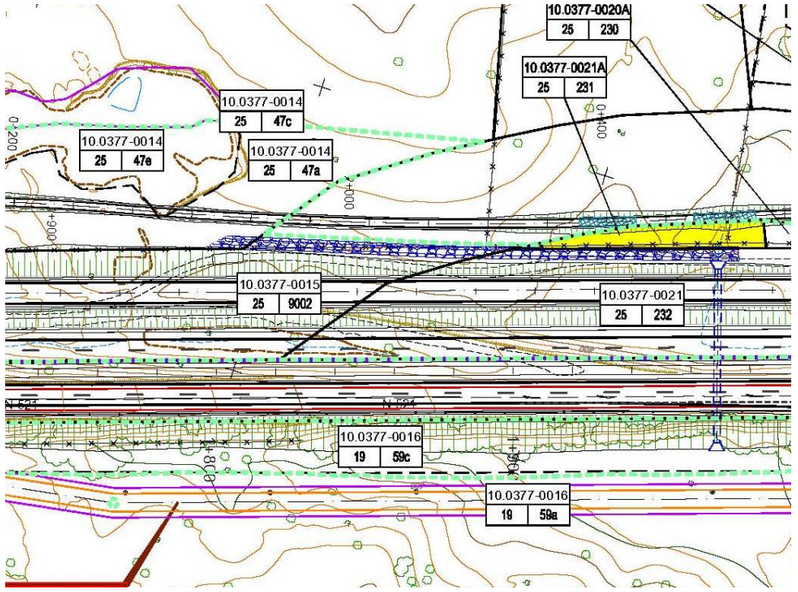



PROYECTO: VARIANTE DE MALPARTIDA DE CÁCERES. PROVINCIA DE CÁCERES

TRAMO: VARIANTE MALPARTIDA DE CÁCERES **CLAVE:** T2/12-CC-3520
MUNICIPIO: CÁCERES **PROVINCIA:** CÁCERES
COMUNIDAD AUTÓNOMA: EXTREMADURA **Nº DE ORDEN** 10.0377-0022

TITULARIDAD:
DATOS DEL TITULAR
NOMBRE:
DNI/CIF: -
DOMICILIO:
CIUDAD:
TELÉFONO: -

DATOS DEL REGISTRO
REGISTRO:
FINCA: - **TOMO:** - **SECCIÓN:** - **LIBRO:** - **FOLIO:** -
INSCRIPCIÓN: - **CARGAS:** -

DATOS CATASTRALES:
Referencia Catastral: 10900A02500043 **Superficie (m2):** 50329
Paraje: CORRALADA DE REGA **Valor catastral (€):** -
Polígono: 25 **C. urbanística:** RURAL
Parcela: 43 **C. fiscal:** C- 06

CARACTERÍSTICAS DE LA FINCA:
NATURALEZA: C- 06
APROVECHAMIENTO ACTUAL: Pastos
FORMA Y CONFIGURACIÓN:
REGULAR

LINDEROS
Norte: Parcela 23
Sur: Polígono 25, parcela 42
Este: Parcela 20
Oeste: Parcela 24

AFECCIÓN:
Tipo de Afección (total/parcial): TOTAL **División de la parcela (si/no)** NO

BIENES AFECTADOS

Subparcela	Aprovechamiento	Unidad	Expropiación Definitiva	Servidumbre	Ocupación Temporal	Total Afección
a	Pastos	M2	17238	1303	1925	20466
TOTAL BIENES AFECTADOS		M2	17238	1303	1925	20466

AFECCIONES:

TIPO	CANTIDAD (M2 – M – UD)
Muro de piedra sobre piedra L=520 m.	
Cerramiento de malla ganadera con postes metálicos L=130 m.	
Puerta ganadera metálica de una hoja (1 ud.)	

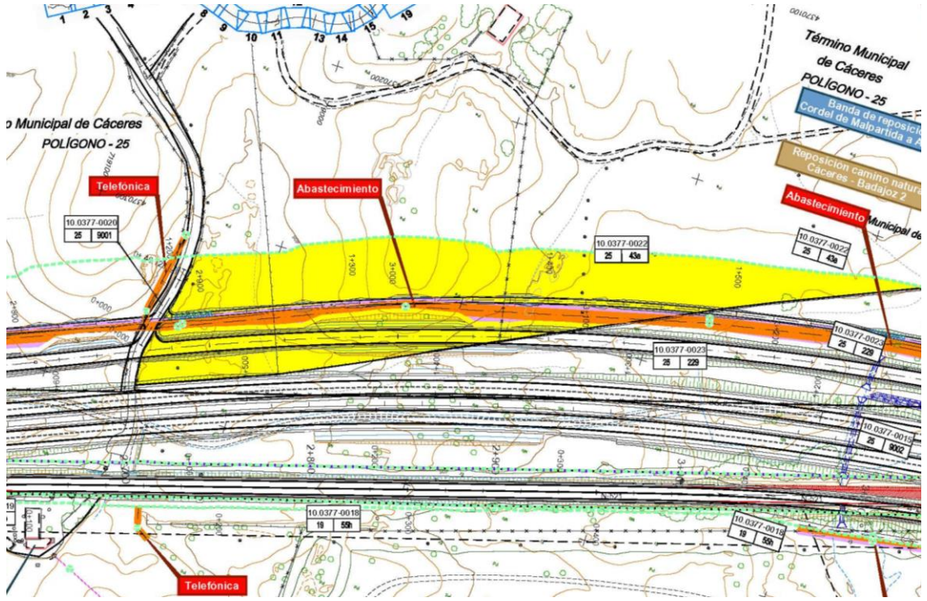



PROYECTO: VARIANTE DE MALPARTIDA DE CÁCERES. PROVINCIA DE CÁCERES

TRAMO: VARIANTE MALPARTIDA DE CÁCERES **CLAVE:** T2/12-CC-3520
MUNICIPIO: CÁCERES **PROVINCIA:** CÁCERES
COMUNIDAD AUTÓNOMA: EXTREMADURA **Nº DE ORDEN** 10.0377-0023

TITULARIDAD:
DATOS DEL TITULAR
NOMBRE:
DNI/CIF: -
DOMICILIO:
CIUDAD:
TELÉFONO: -

DATOS DEL REGISTRO
REGISTRO:
FINCA: - **TOMO:** - **SECCIÓN:** - **LIBRO:** - **FOLIO:** -
INSCRIPCIÓN: - **CARGAS:** -

DATOS CATASTRALES:
Referencia Catastral: 10900A02500229 **Superficie (m2):** 22845
Paraje: CORRALADA DE REGA **Valor catastral (€):** ---
Polígono: 25 **C. urbanística:** RURAL
Parcela: 229 **C. fiscal:** E- 05

CARACTERÍSTICAS DE LA FINCA:
NATURALEZA: E- 05
APROVECHAMIENTO ACTUAL: Pastos
FORMA Y CONFIGURACIÓN:
IRREGULAR

LINDEROS
Norte: Vía pecuaria
Sur: Parcela 22
Este: Camino
Oeste: Parcela 24

AFECCIÓN:
Tipo de Afección (total/parcial): TOTAL **División de la parcela (si/no)** NO

BIENES AFECTADOS

Subparcela	Aprovechamiento	Unidad	Expropiación Definitiva	Servidumbre	Ocupación Temporal	Total Afección
	Pastos	M2	22840	1332	2237	26409
TOTAL BIENES AFECTADOS		M2	22840	1332	2237	26409

AFECCIONES:

TIPO	CANTIDAD (M2 – M – UD)
Cerramiento de malla ganadera con postes metálicos L=1150 m	
Puerta ganadera metálica de doble hoja (1 ud.)	

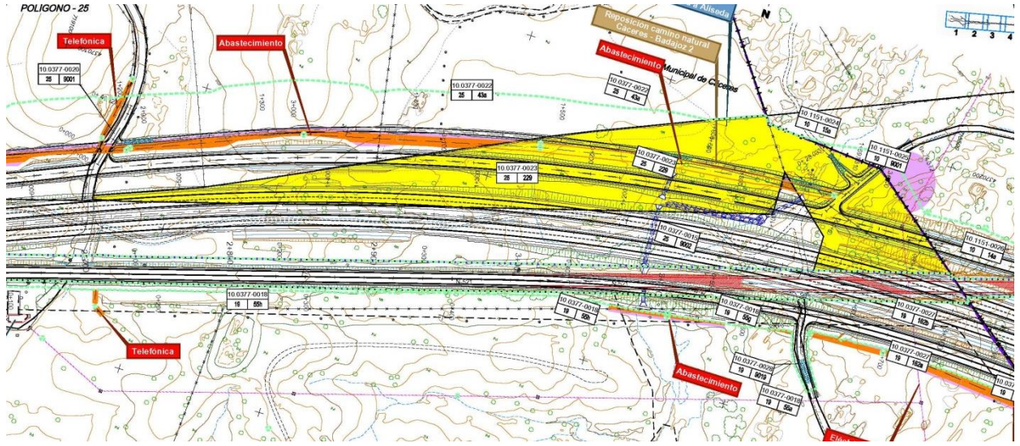



PROYECTO: VARIANTE DE MALPARTIDA DE CÁCERES. PROVINCIA DE CÁCERES

TRAMO: VARIANTE MALPARTIDA DE CÁCERES **CLAVE:** T2/12-CC-3520

MUNICIPIO: CÁCERES **PROVINCIA:** CÁCERES

COMUNIDAD AUTÓNOMA: EXTREMADURA **Nº DE ORDEN** 10.0377-0027

TITULARIDAD:

DATOS DEL TITULAR

NOMBRE:

DNI/CIF:

DOMICILIO:

CIUDAD:

TELÉFONO: -

DATOS DEL REGISTRO

REGISTRO:

FINCA: - **TOMO:** - **SECCIÓN:** - **LIBRO:** - **FOLIO:** -

INSCRIPCIÓN: - **CARGAS:** -

DATOS CATASTRALES:

Referencia Catastral:	10900A01900162	**Superficie (m2):**	33830
Paraje:	0	**Valor catastral (€):**	---
Polígono:	19	**C. urbanística:**	RURAL
Parcela:	162	**C. fiscal:**	E- 05

CARACTERÍSTICAS DE LA FINCA:

NATURALEZA: E- 05

APROVECHAMIENTO ACTUAL: Pastos

FORMA Y CONFIGURACIÓN:

IRREGULAR

LINDEROS

Norte:	Camino
Sur:	N-521
Este:	Camino
Oeste:	Parcela 30

AFECCIÓN:

Tipo de Afección (total/parcial): PARCIAL **División de la parcela (si/no)** NO

BIENES AFECTADOS

Subparcela	Aprovechamiento	Unidad	Expropiación Definitiva	Servidumbre	Ocupación Temporal	Total Afección
a	Pastos	M2	2400	634	874	3908
b	Pastos	M2	2844	164	216	3224
TOTAL BIENES AFECTADOS		M2	5244	798	1090	7132

AFECCIONES:

TIPO	CANTIDAD (M2 – M – UD)
Muro de piedra sobre piedra L=207 m.	
Cerramiento de malla ganadera con postes metálicos L=220 m	

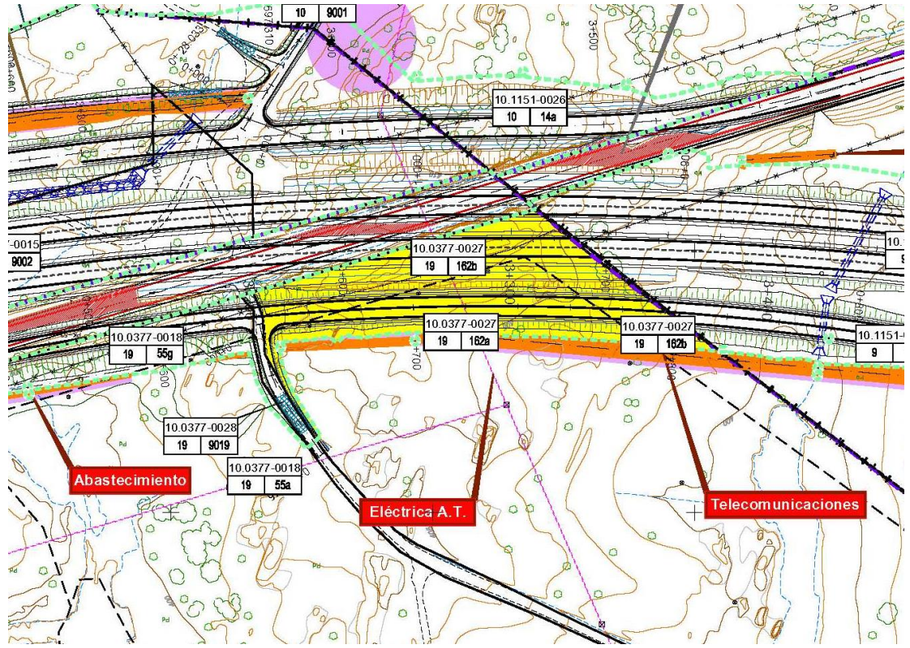



PROYECTO: VARIANTE DE MALPARTIDA DE CÁCERES. PROVINCIA DE CÁCERES

TRAMO: VARIANTE MALPARTIDA DE CÁCERES **CLAVE:** T2/12-CC-3520

MUNICIPIO: CÁCERES **PROVINCIA:** CÁCERES

COMUNIDAD AUTÓNOMA: EXTREMADURA **Nº DE ORDEN** 10.0377-0028

TITULARIDAD:

DATOS DEL TITULAR

NOMBRE:

DNI/CIF:

DOMICILIO:

CIUDAD:

TELÉFONO: -

DATOS DEL REGISTRO

REGISTRO:

FINCA: - **TOMO:** - **SECCIÓN:** - **LIBRO:** - **FOLIO:** -

INSCRIPCIÓN: - **CARGAS:** -

DATOS CATASTRALES:

Referencia Catastral:	10900A01909019	**Superficie (m2):**	7650
Paraje:	-	**Valor catastral (€):**	-
Polígono:	19	**C. urbanística:**	RURAL
Parcela:	9019	**C. fiscal:**	VT - 00

CARACTERÍSTICAS DE LA FINCA:

NATURALEZA: VT - 00

APROVECHAMIENTO ACTUAL: vía de comunicación de dominio público

FORMA Y CONFIGURACIÓN:

IRREGULAR

LINDEROS

Norte:	N-521
Sur:	Camino
Este:	Parcela 18
Oeste:	Parcela 27

AFECCIÓN:

Tipo de Afección (total/parcial): PARCIAL **División de la parcela (si/no)** NO

BIENES AFECTADOS

Subparcela	Aprovechamiento	Unidad	Expropiación Definitiva	Servidumbre	Ocupación Temporal	Total Afección
	vía de comunicación de dominio público	M2	278	0	0	278
TOTAL BIENES AFECTADOS		M2	278	0	0	278

AFECCIONES:

TIPO	CANTIDAD	(M2 – M – UD)
-		

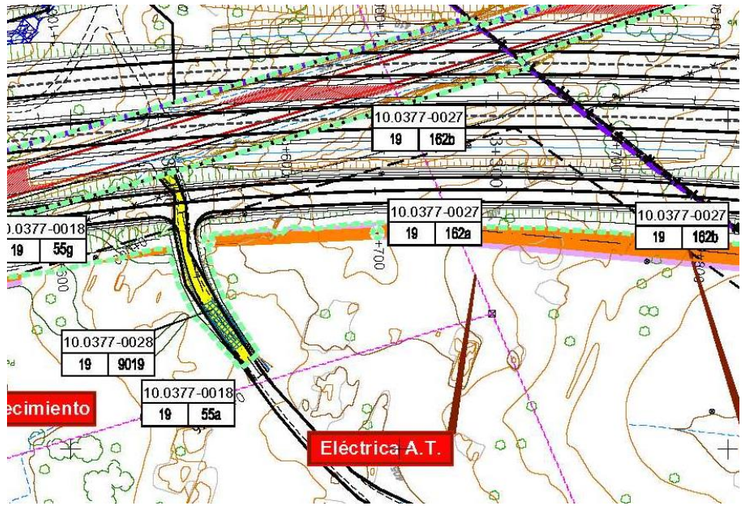



TÉRMINO MUNICIPAL DE MALPARTIDA DE CÁCERES

PROYECTO: VARIANTE DE MALPARTIDA DE CÁCERES. PROVINCIA DE CÁCERES

TRAMO: VARIANTE MALPARTIDA DE CÁCERES **CLAVE:** T2/12-CC-3520

MUNICIPIO: MALPARTIDA DE CÁCERES **PROVINCIA:** CÁCERES

COMUNIDAD AUTÓNOMA: EXTREMADURA **Nº DE ORDEN** 10.1151-0024

TITULARIDAD:

DATOS DEL TITULAR

NOMBRE:

DNI/CIF:

DOMICILIO:

CIUDAD:

TELÉFONO: -

DATOS DEL REGISTRO

REGISTRO:

FINCA: - **TOMO:** - **SECCIÓN:** - **LIBRO:** - **FOLIO:** -

INSCRIPCIÓN: - **CARGAS:** -

DATOS CATASTRALES:

Referencia Catastral:	10118A01000015	**Superficie (m2):**	750347
Paraje:	LA ZAFRILLA	**Valor catastral (€):**	---
Polígono:	10	**C. urbanística:**	RURAL
Parcela:	15	**C. fiscal:**	C- 04

CARACTERÍSTICAS DE LA FINCA:

NATURALEZA: C- 04

APROVECHAMIENTO ACTUAL: Pastos

FORMA Y CONFIGURACIÓN:

IRREGULAR

LINDEROS

Norte:	Parcela 23
Sur:	Camino
Este:	Parcela 22
Oeste:	Camino

AFECCIÓN:

Tipo de Afección (total/parcial): PARCIAL **División de la parcela (si/no)** NO

BIENES AFECTADOS

Subparcela	Aprovechamiento	Unidad	Expropiación Definitiva	Servidumbre	Ocupación Temporal	Total Afección
a	Pastos	M2	280	0	0	280
TOTAL BIENES AFECTADOS		M2	280	0	0	280

AFECCIONES:

TIPO	CANTIDAD (M2 – M – UD)
-Cerramiento de malla ganadera con postes metálicos L=100 m	

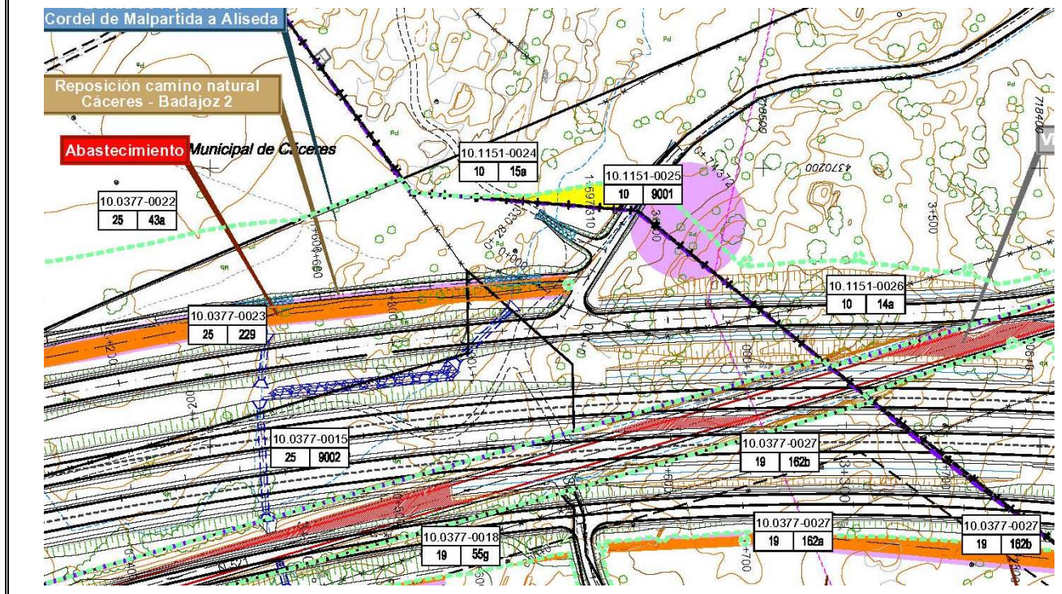



PROYECTO: VARIANTE DE MALPARTIDA DE CÁCERES. PROVINCIA DE CÁCERES

TRAMO: VARIANTE MALPARTIDA DE CÁCERES **CLAVE:** T2/12-CC-3520

MUNICIPIO: MALPARTIDA DE CÁCERES **PROVINCIA:** CÁCERES

COMUNIDAD AUTÓNOMA: EXTREMADURA **Nº DE ORDEN** 10.1151-0025

TITULARIDAD:

DATOS DEL TITULAR

NOMBRE:

DNI/CIF:

DOMICILIO:

CIUDAD:

TELÉFONO: -

DATOS DEL REGISTRO

REGISTRO:

FINCA: - **TOMO:** - **SECCIÓN:** - **LIBRO:** - **FOLIO:** -

INSCRIPCIÓN: - **CARGAS:** -

DATOS CATASTRALES:

Referencia Catastral: 10118A01009001 **Superficie (m2):** -

Paraje: CORDEL DE MALPARTIDA **Valor catastral (€):** -

Polígono: 10 **C. urbanística:** RURAL

Parcela: 9001 **C. fiscal:** VT -00

CARACTERÍSTICAS DE LA FINCA:

NATURALEZA: VT -00

APROVECHAMIENTO ACTUAL: vía de comunicación de dominio público

FORMA Y CONFIGURACIÓN:

IRREGULAR

LINDEROS

Norte: Parcela 23

Sur: Camino

Este: Parcela 24

Oeste: Parcela 26

AFECCIÓN:

Tipo de Afección (total/parcial): PARCIAL **División de la parcela (si/no)** NO

BIENES AFECTADOS

Subparcela	Aprovechamiento	Unidad	Expropiación Definitiva	Servidumbre	Ocupación Temporal	Total Afección
	vía de comunicación de dominio público	M2	59	0	51	110
	TOTAL BIENES AFECTADOS	M2	59	0	51	110

AFECCIONES:

TIPO	CANTIDAD (M2 – M – UD)
-	

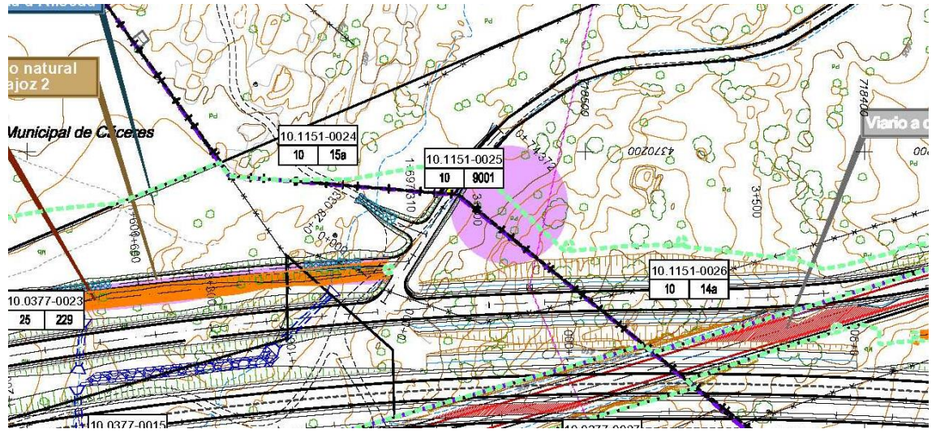



PROYECTO: VARIANTE DE MALPARTIDA DE CÁCERES. PROVINCIA DE CÁCERES

TRAMO: VARIANTE MALPARTIDA DE CÁCERES **CLAVE:** T2/12-CC-3520

MUNICIPIO: MALPARTIDA DE CÁCERES **PROVINCIA:** CÁCERES

COMUNIDAD AUTÓNOMA: EXTREMADURA **Nº DE ORDEN** 10.1151-0026

TITULARIDAD:

DATOS DEL TITULAR

NOMBRE:

DNI/CIF:

DOMICILIO:

CIUDAD:

TELÉFONO: -

DATOS DEL REGISTRO

REGISTRO:

FINCA: - **TOMO:** - **SECCIÓN:** - **LIBRO:** - **FOLIO:** -

INSCRIPCIÓN: - **CARGAS:** -

DATOS CATASTRALES:

Referencia Catastral: 10118A01000014 **Superficie (m2):** 93851

Paraje: LA ZAFRILLA **Valor catastral (€):** ---

Polígono: 10 **C. urbanística:** RURAL

Parcela: 14 **C. fiscal:** C- 04, VT-0

CARACTERÍSTICAS DE LA FINCA:

NATURALEZA: C- 04

APROVECHAMIENTO ACTUAL: Pastos,

FORMA Y CONFIGURACIÓN:

IRREGULAR

LINDEROS

Norte: N-521

Sur: Camino

Este: Parcela 23

Oeste: N-521

AFECCIÓN:

Tipo de Afección (total/parcial): PARCIAL **División de la parcela (si/no)** NO

BIENES AFECTADOS

Subparcela	Aprovechamiento	Unidad	Expropiación Definitiva	Servidumbre	Ocupación Temporal	Total Afección
a	Pastos	M2	4988	0	1002	5990
b	Improductivo		147	0	0	147
c	Pastos		421	0	0	421
TOTAL BIENES AFECTADOS		M2	5556	0	1002	6558

AFECCIONES:

TIPO **CANTIDAD (M2 – M – UD)**

Cerramiento de malla ganadera con postes metálicos L=75 m

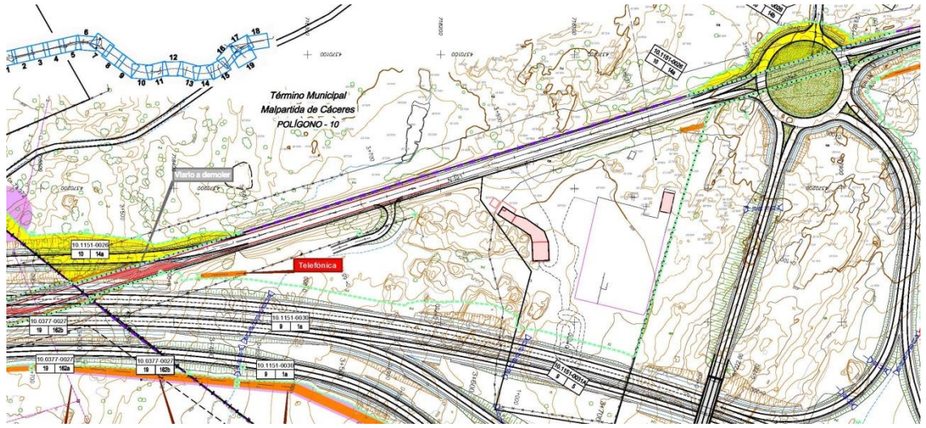



PROYECTO: VARIANTE DE MALPARTIDA DE CÁCERES. PROVINCIA DE CÁCERES

TRAMO: VARIANTE MALPARTIDA DE CÁCERES **CLAVE:** T2/12-CC-3520

MUNICIPIO: MALPARTIDA DE CÁCERES **PROVINCIA:** CÁCERES

COMUNIDAD AUTÓNOMA: EXTREMADURA **Nº DE ORDEN** 10.1151-0030

TITULARIDAD:

DATOS DEL TITULAR

NOMBRE:

DNI/CIF:

DOMICILIO:

CIUDAD:

TELÉFONO: -

DATOS DEL REGISTRO

REGISTRO:

FINCA: - **TOMO:** - **SECCIÓN:** - **LIBRO:** - **FOLIO:** -

INSCRIPCIÓN: - **CARGAS:** -

DATOS CATASTRALES:

Referencia Catastral: 10118A00900001 **Superficie (m2):** 944459

Paraje: LA ZAFRILLA **Valor catastral (€):** ---

Polígono: 9 **C. urbanística:** RURAL

Parcela: 1 **C. fiscal:** C- 04

CARACTERÍSTICAS DE LA FINCA:

NATURALEZA: C- 04

APROVECHAMIENTO ACTUAL: Pastos

FORMA Y CONFIGURACIÓN:

IRREGULAR

LINDEROS

Norte: Límite término municipal de Cáceres

Sur: N-521

Este: Límite término municipal de Cáceres

Oeste: Camino

AFECCIÓN:

Tipo de Afección (total/parcial): PARCIAL **División de la parcela (si/no)** SI

BIENES AFECTADOS

Subparcela	Aprovechamiento	Unidad	Expropiación Definitiva	Servidumbre	Ocupación Temporal	Total Afección
a	Pastos	M2	149220	1304	1885	152409
TOTAL BIENES AFECTADOS		M2	149220	1304	1885	152409

AFECCIONES:

TIPO **CANTIDAD (M2 – M – UD)**

Cerramiento de malla ganadera con postes metálicos L=240 m

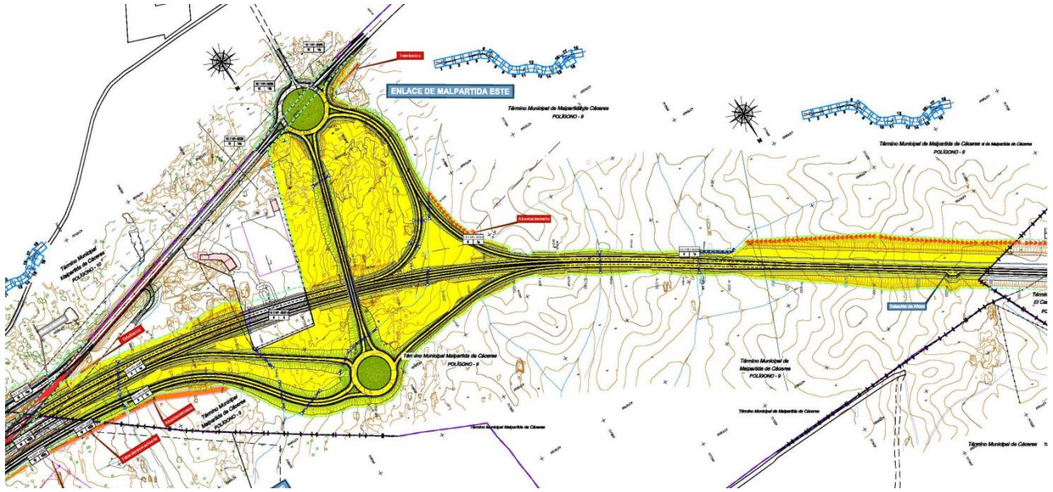



PROYECTO: VARIANTE DE MALPARTIDA DE CÁCERES. PROVINCIA DE CÁCERES

TRAMO: VARIANTE MALPARTIDA DE CÁCERES **CLAVE:** T2/12-CC-3520

MUNICIPIO: MALPARTIDA DE CÁCERES **PROVINCIA:** CÁCERES

COMUNIDAD AUTÓNOMA: EXTREMADURA **Nº DE ORDEN** 10.1151-0031A

TITULARIDAD:

DATOS DEL TITULAR

NOMBRE:

DNI/CIF:

DOMICILIO:

CIUDAD:

TELÉFONO: -

DATOS DEL REGISTRO

REGISTRO:

FINCA: - **TOMO:** - **SECCIÓN:** - **LIBRO:** - **FOLIO:** -

INSCRIPCIÓN: - **CARGAS:** -

DATOS CATASTRALES:

Referencia Catastral:	10118A00900005	**Superficie (m2):**	23114
Paraje:	LA ZAFRILLA	**Valor catastral (€):**	-
Polígono:	9	**C. urbanística:**	RURAL
Parcela:	5	**C. fiscal:**	I- 00

CARACTERÍSTICAS DE LA FINCA:

NATURALEZA: I- 00

APROVECHAMIENTO ACTUAL: Improductivo

FORMA Y CONFIGURACIÓN:

IRREGULAR

LINDEROS

Norte:	Parcela 30
Sur:	N-521
Este:	Parcela 30
Oeste:	Parcela 30

AFECCIÓN:

Tipo de Afección (total/parcial): PARCIAL **División de la parcela (si/no)** NO

BIENES AFECTADOS

Subparcela	Aprovechamiento	Unidad	Expropiación Definitiva	Servidumbre	Ocupación Temporal	Total Afección
	Improductivo	M2	5506	57	57	5620
	TOTAL BIENES AFECTADOS	M2	4605	57	57	5620

AFECCIONES:

TIPO	CANTIDAD (M2 – M – UD)
Cerramiento de malla ganadera con postes metálicos L=250 m	

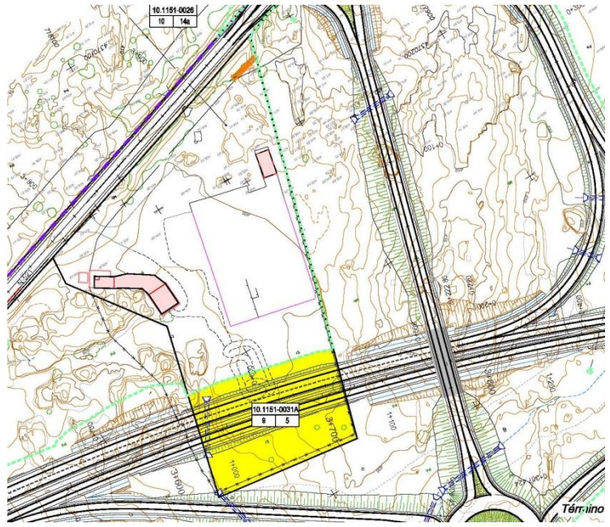



PROYECTO: VARIANTE DE MALPARTIDA DE CÁCERES. PROVINCIA DE CÁCERES

TRAMO: VARIANTE MALPARTIDA DE CÁCERES **CLAVE:** T2/12-CC-3520

MUNICIPIO: MALPARTIDA DE CÁCERES **PROVINCIA:** CÁCERES

COMUNIDAD AUTÓNOMA: EXTREMADURA **Nº DE ORDEN** 10.1151-0032

TITULARIDAD:

DATOS DEL TITULAR

NOMBRE:

DNI/CIF:

DOMICILIO:

CIUDAD:

TELÉFONO: -

DATOS DEL REGISTRO

REGISTRO:

FINCA: - **TOMO:** - **SECCIÓN:** - **LIBRO:** - **FOLIO:** -

INSCRIPCIÓN: - **CARGAS:** -

DATOS CATASTRALES:

Referencia Catastral:	10118A00800001	**Superficie (m2):**	110915
Paraje:	LA ZAFRILLA	**Valor catastral (€):**	---
Polígono:	8	**C. urbanística:**	RURAL
Parcela:	1	**C. fiscal:**	FE - 0

CARACTERÍSTICAS DE LA FINCA:

NATURALEZA: FE - 0

APROVECHAMIENTO ACTUAL: Encinar

FORMA Y CONFIGURACIÓN:

IRREGULAR

LINDEROS

Norte:	T.M. del Casar de Cáceres
Sur:	Camino
Este:	T.M. del Casar de Cáceres
Oeste:	Camino

AFECCIÓN:

Tipo de Afección (total/parcial): PARCIAL **División de la parcela (si/no)** SI

BIENES AFECTADOS

Subparcela	Aprovechamiento	Unidad	Expropiación Definitiva	Servidumbre	Ocupación Temporal	Total Afección
	Encinar	M2	7143	0	0	7143
	TOTAL BIENES AFECTADOS	M2	7143	0	0	7143

AFECCIONES:

TIPO	CANTIDAD (M2 – M – UD)
Cerramiento de malla ganadera con postes metálicos L=317 m	

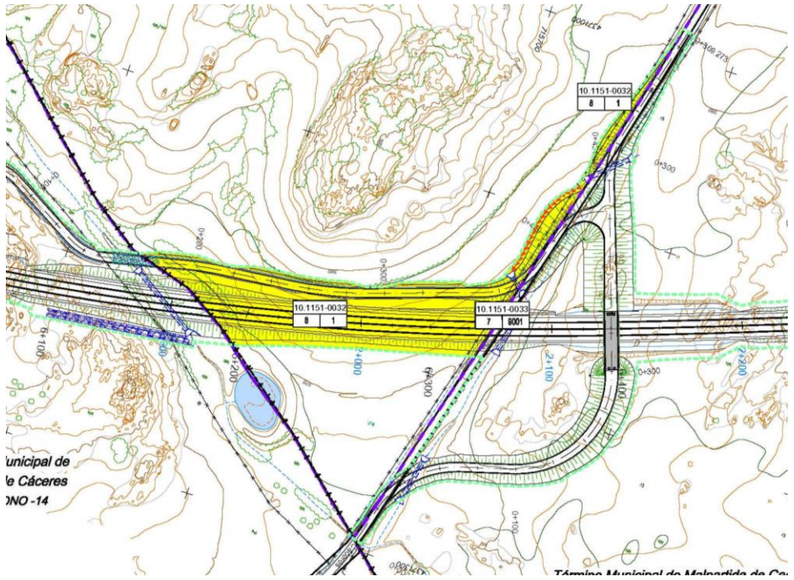



PROYECTO: VARIANTE DE MALPARTIDA DE CÁCERES. PROVINCIA DE CÁCERES

TRAMO: VARIANTE MALPARTIDA DE CÁCERES **CLAVE:** T2/12-CC-3520

MUNICIPIO: MALPARTIDA DE CÁCERES **PROVINCIA:** CÁCERES

COMUNIDAD AUTÓNOMA: EXTREMADURA **Nº DE ORDEN** 10.1151-0033

TITULARIDAD:

DATOS DEL TITULAR

NOMBRE:

DNI/CIF:

DOMICILIO:

CIUDAD:

TELÉFONO: -

DATOS DEL REGISTRO

REGISTRO:

FINCA: - **TOMO:** - **SECCIÓN:** - **LIBRO:** - **FOLIO:** -

INSCRIPCIÓN: - **CARGAS:** -

DATOS CATASTRALES:

Referencia Catastral:	10118A00709001	**Superficie (m2):**	7590
Paraje:	-	**Valor catastral (€):**	-
Polígono:	7	**C. urbanística:**	RURAL
Parcela:	9001	**C. fiscal:**	VT-00

CARACTERÍSTICAS DE LA FINCA:

NATURALEZA: VT-00

APROVECHAMIENTO ACTUAL: vía de comunicación de dominio público

FORMA Y CONFIGURACIÓN:

IRREGULAR

LINDEROS

Norte:	T.M. del Casar de Cáceres
Sur:	Camino
Este:	Parcela 32
Oeste:	Parcela 34

AFECCIÓN:

Tipo de Afección (total/parcial): PARCIAL **División de la parcela (si/no)** SI

BIENES AFECTADOS

Subparcela	Aprovechamiento	Unidad	Expropiación Definitiva	Servidumbre	Ocupación Temporal	Total Afección
	vía de comunicación de dominio público	M2	916	0	0	916
TOTAL BIENES AFECTADOS		M2	916	0	0	916

AFECCIONES:

TIPO	CANTIDAD (M2 – M – UD)
-	

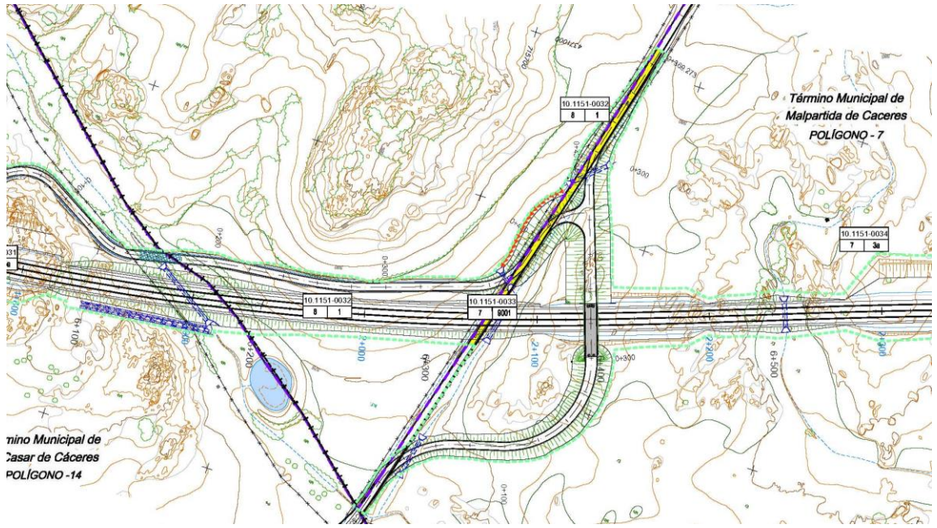



PROYECTO: VARIANTE DE MALPARTIDA DE CÁCERES. PROVINCIA DE CÁCERES

TRAMO: VARIANTE MALPARTIDA DE CÁCERES **CLAVE:** T2/12-CC-3520

MUNICIPIO: MALPARTIDA DE CÁCERES **PROVINCIA:** CÁCERES

COMUNIDAD AUTÓNOMA: EXTREMADURA **Nº DE ORDEN** 10.1151-0034

TITULARIDAD:

DATOS DEL TITULAR

NOMBRE:

DNI/CIF:

DOMICILIO:

CIUDAD:

TELÉFONO: -

DATOS DEL REGISTRO

REGISTRO:

FINCA: - **TOMO:** - **SECCIÓN:** - **LIBRO:** - **FOLIO:** -

INSCRIPCIÓN: - **CARGAS:** -

DATOS CATASTRALES:

Referencia Catastral: 10118A00700003 **Superficie (m2):** 619807

Paraje: LA ZAFRILLA **Valor catastral (€):** ---

Polígono: 7 **C. urbanística:** RURAL

Parcela: 3 **C. fiscal:** C- 04

CARACTERÍSTICAS DE LA FINCA:

NATURALEZA: C- 04

APROVECHAMIENTO ACTUAL: Pastos

FORMA Y CONFIGURACIÓN:

IRREGULAR

LINDEROS

Norte: T.M. del Casar de Cáceres

Sur: Urbanización Las Arenas

Este: Camino al Casar

Oeste: Camino

AFECCIÓN:

Tipo de Afección (total/parcial): PARCIAL **División de la parcela (si/no)** SI

BIENES AFECTADOS

Subparcela	Aprovechamiento	Unidad	Expropiación Definitiva	Servidumbre	Ocupación Temporal	Total Afección
a	Pastos	M2	27001	0	0	27001
	TOTAL BIENES AFECTADOS	M2	27001	0	0	27001

AFECCIONES:

TIPO	CANTIDAD (M2 – M – UD)
Cerramiento de malla ganadera con postes metálicos L=317 m	

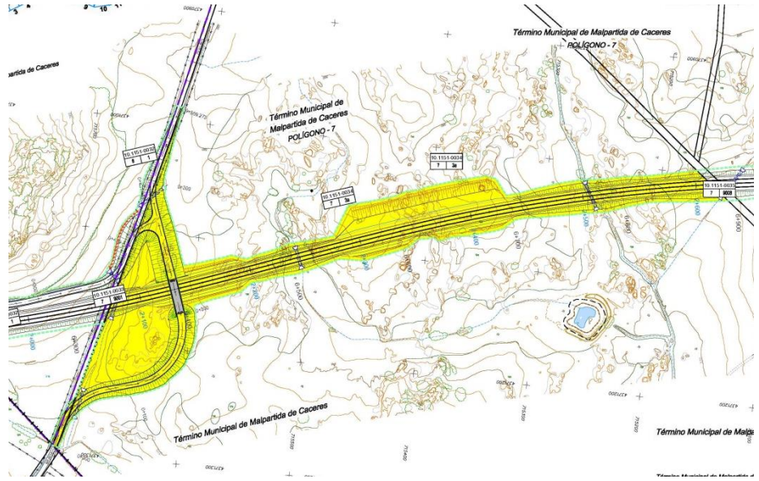



PROYECTO: VARIANTE DE MALPARTIDA DE CÁCERES. PROVINCIA DE CÁCERES

TRAMO: VARIANTE MALPARTIDA DE CÁCERES **CLAVE:** T2/12-CC-3520

MUNICIPIO: MALPARTIDA DE CÁCERES **PROVINCIA:** CÁCERES

COMUNIDAD AUTÓNOMA: EXTREMADURA **Nº DE ORDEN** 10.1151-0035

TITULARIDAD:

DATOS DEL TITULAR

NOMBRE:

DNI/CIF:

DOMICILIO:

CIUDAD:

TELÉFONO: -

DATOS DEL REGISTRO

REGISTRO:

FINCA: - **TOMO:** - **SECCIÓN:** - **LIBRO:** - **FOLIO:** -

INSCRIPCIÓN: - **CARGAS:** -

DATOS CATASTRALES:

Referencia Catastral:	10118A00709008	**Superficie (m2):**	6500
Paraje:	-	**Valor catastral (€):**	-
Polígono:	7	**C. urbanística:**	RURAL
Parcela:	9008	**C. fiscal:**	VT-00

CARACTERÍSTICAS DE LA FINCA:

NATURALEZA: VT-00

APROVECHAMIENTO ACTUAL: vía de comunicación de dominio público

FORMA Y CONFIGURACIÓN:

IRREGULAR

LINDEROS

Norte:	T. municipal de El Casar
Sur:	Urbanización Las Arenas
Este:	Parcela 34
Oeste:	Parcela 36

AFECCIÓN:

Tipo de Afección (total/parcial): PARCIAL **División de la parcela (si/no)** SI

BIENES AFECTADOS

Subparcela	Aprovechamiento	Unidad	Expropiación Definitiva	Servidumbre	Ocupación Temporal	Total Afección
	vía de comunicación de dominio público	M2	256	0	0	256
	TOTAL BIENES AFECTADOS	M2	256	0	0	256

AFECCIONES:

TIPO	CANTIDAD (M2 – M – UD)
-	

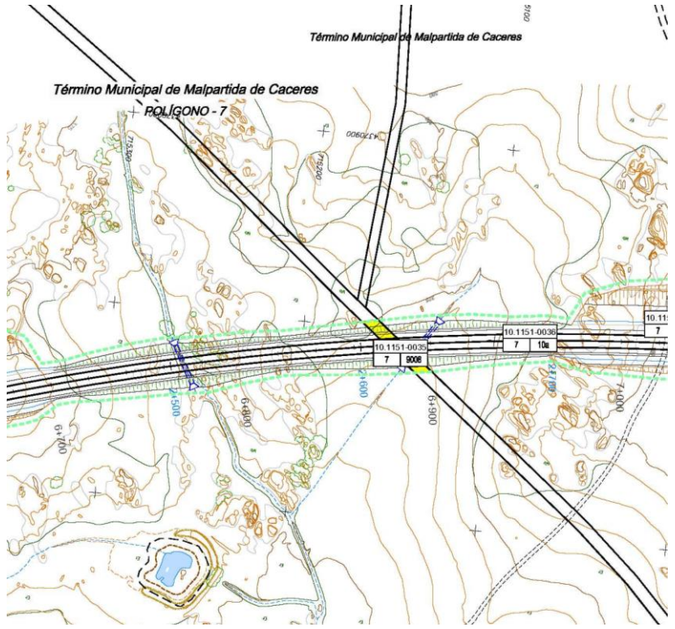

Acceso cerrado a la parcela



PROYECTO: VARIANTE DE MALPARTIDA DE CÁCERES. PROVINCIA DE CÁCERES

TRAMO: VARIANTE MALPARTIDA DE CÁCERES **CLAVE:** T2/12-CC-3520

MUNICIPIO: MALPARTIDA DE CÁCERES **PROVINCIA:** CÁCERES

COMUNIDAD AUTÓNOMA: EXTREMADURA **Nº DE ORDEN** 10.1151-0036

TITULARIDAD:

DATOS DEL TITULAR

NOMBRE:

DNI/CIF:

DOMICILIO:

CIUDAD:

TELÉFONO: -

DATOS DEL REGISTRO

REGISTRO:

FINCA: - **TOMO:** - **SECCIÓN:** - **LIBRO:** - **FOLIO:** -

INSCRIPCIÓN: - **CARGAS:** -

DATOS CATASTRALES:

Referencia Catastral:	10118A00700010	**Superficie (m2):**	22026
Paraje:	LA ZAFRILLA	**Valor catastral (€):**	---
Polígono:	7	**C. urbanística:**	RURAL
Parcela:	10	**C. fiscal:**	C- 04

CARACTERÍSTICAS DE LA FINCA:

NATURALEZA: C- 04

APROVECHAMIENTO ACTUAL: Pastos

FORMA Y CONFIGURACIÓN:

IRREGULAR

LINDEROS

Norte:	Camino
Sur:	Urbanización Las Arenas
Este:	Camino parcela 35
Oeste:	Camino parcela 37

AFECCIÓN:

Tipo de Afección (total/parcial): PARCIAL **División de la parcela (si/no)** SI

BIENES AFECTADOS

Subparcela	Aprovechamiento	Unidad	Expropiación Definitiva	Servidumbre	Ocupación Temporal	Total Afección
b	Pastos	M2	3126	0	0	3126
d	Improductivo	M2	179	0	0	179
a	Pasttos	M2	4649	0	0	4649
TOTAL BIENES AFECTADOS		M2	7954	0	0	7954

AFECCIONES:

TIPO	CANTIDAD (M2 – M – UD)
-	

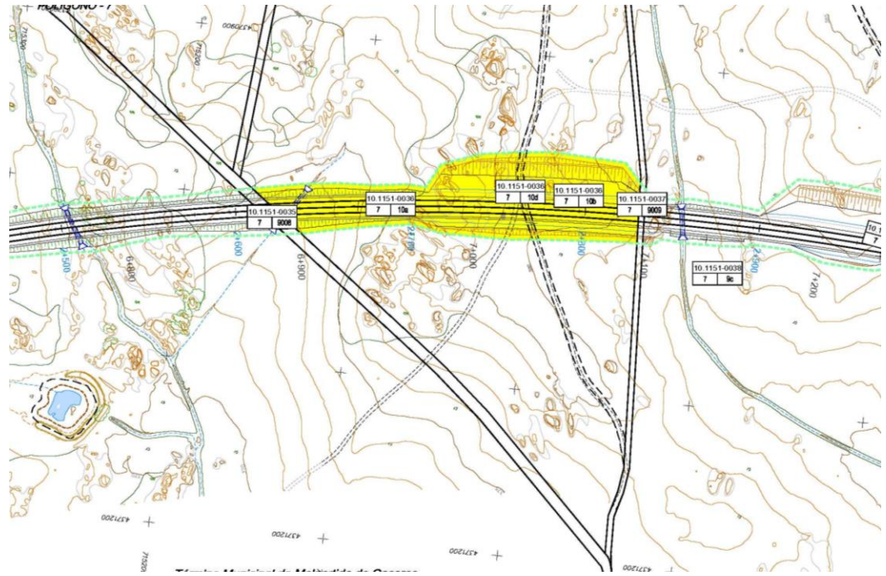

Acceso cerrado a la parcela



PROYECTO: VARIANTE DE MALPARTIDA DE CÁCERES. PROVINCIA DE CÁCERES

TRAMO: VARIANTE MALPARTIDA DE CÁCERES **CLAVE:** T2/12-CC-3520

MUNICIPIO: MALPARTIDA DE CÁCERES **PROVINCIA:** CÁCERES

COMUNIDAD AUTÓNOMA: EXTREMADURA **Nº DE ORDEN** 10.1151-0037

TITULARIDAD:

DATOS DEL TITULAR

NOMBRE:

DNI/CIF:

DOMICILIO:

CIUDAD:

TELÉFONO: -

DATOS DEL REGISTRO

REGISTRO:

FINCA: - **TOMO:** - **SECCIÓN:** - **LIBRO:** - **FOLIO:** -

INSCRIPCIÓN: - **CARGAS:** -

DATOS CATASTRALES:

Referencia Catastral:	10118A00709009	**Superficie (m2):**	2370
Paraje:	-	**Valor catastral (€):**	-
Polígono:	7	**C. urbanística:**	RURAL
Parcela:	9009	**C. fiscal:**	VT-00

CARACTERÍSTICAS DE LA FINCA:

NATURALEZA: VT-00

APROVECHAMIENTO ACTUAL: vía de comunicación de dominio público

FORMA Y CONFIGURACIÓN:

IRREGULAR

LINDEROS

Norte:	Camino
Sur:	Urbanización Las Arenas
Este:	Parcela 36
Oeste:	Parcela 38

AFECCIÓN:

Tipo de Afección (total/parcial): PARCIAL **División de la parcela (si/no)** SI

BIENES AFECTADOS

Subparcela	Aprovechamiento	Unidad	Expropiación Definitiva	Servidumbre	Ocupación Temporal	Total Afección
	vía de comunicación de dominio público	M2	109	0	0	109
	TOTAL BIENES AFECTADOS	M2	109	0	0	109

AFECCIONES:

TIPO	CANTIDAD (M2 – M – UD)
-	

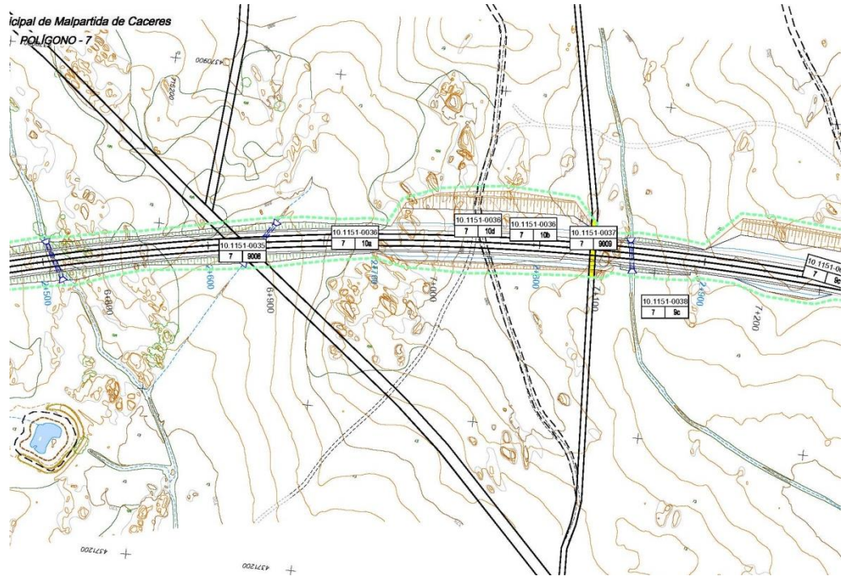

Acceso cerrado a la parcela



PROYECTO: VARIANTE DE MALPARTIDA DE CÁCERES. PROVINCIA DE CÁCERES

TRAMO: VARIANTE MALPARTIDA DE CÁCERES **CLAVE:** T2/12-CC-3520

MUNICIPIO: MALPARTIDA DE CÁCERES **PROVINCIA:** CÁCERES

COMUNIDAD AUTÓNOMA: EXTREMADURA **Nº DE ORDEN** 10.1151-0038

TITULARIDAD:

DATOS DEL TITULAR

NOMBRE:

DNI/CIF:

DOMICILIO:

CIUDAD:

TELÉFONO: -

DATOS DEL REGISTRO

REGISTRO:

FINCA: - **TOMO:** - **SECCIÓN:** - **LIBRO:** - **FOLIO:** -

INSCRIPCIÓN: - **CARGAS:** -

DATOS CATASTRALES:

Referencia Catastral: 10118A00700009 **Superficie (m2):** 103586

Paraje: LA ZAFRILLA **Valor catastral (€):** ---

Polígono: 7 **C. urbanística:** RURAL

Parcela: 9 **C. fiscal:** C- 04

CARACTERÍSTICAS DE LA FINCA:

NATURALEZA: C- 04

APROVECHAMIENTO ACTUAL: Pastos

FORMA Y CONFIGURACIÓN:

IRREGULAR

LINDEROS

Norte: Camino parcela 37

Sur: Urbanización de Las Arenas

Este: Camino parcela 37

Oeste: Amino de Las Arenas

AFECCIÓN:

Tipo de Afección (total/parcial): PARCIAL **División de la parcela (si/no)** SI

BIENES AFECTADOS

Subparcela	Aprovechamiento	Unidad	Expropiación Definitiva	Servidumbre	Ocupación Temporal	Total Afección
a	Pastos	M2	4793	0	0	4793
e	Improductivo	M2	989	0	0	989
d	Pastos	M2	572	0	0	572
c	Pastos	M2	9009	0	0	9009
TOTAL BIENES AFECTADOS		M2	15363	0	0	15363

AFECCIONES:

TIPO **CANTIDAD (M2 – M – UD)**

Cerramiento de malla ganadera con postes metálicos L=180 m

Puerta ganadera metálica de doble hoja (1 ud)

Camino L=240 m

Cerramiento de malla ganadera con postes metálicos L=167 m

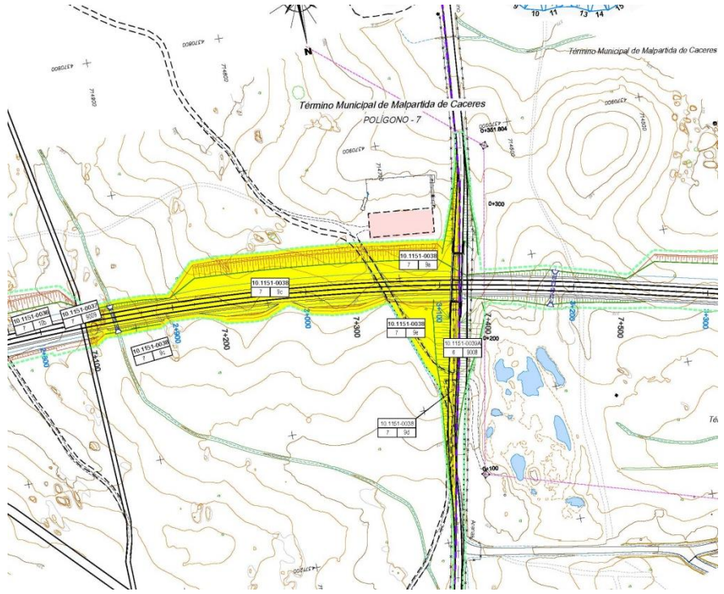



PROYECTO: VARIANTE DE MALPARTIDA DE CÁCERES. PROVINCIA DE CÁCERES

TRAMO: VARIANTE MALPARTIDA DE CÁCERES **CLAVE:** T2/12-CC-3520

MUNICIPIO: MALPARTIDA DE CÁCERES **PROVINCIA:** CÁCERES

COMUNIDAD AUTÓNOMA: EXTREMADURA **Nº DE ORDEN** 10.1151-0039

TITULARIDAD:

DATOS DEL TITULAR

NOMBRE:

DNI/CIF:

DOMICILIO:

CIUDAD:

TELÉFONO: -

DATOS DEL REGISTRO

REGISTRO:

FINCA: - **TOMO:** - **SECCIÓN:** - **LIBRO:** - **FOLIO:** -

INSCRIPCIÓN: - **CARGAS:** -

DATOS CATASTRALES:

Referencia Catastral: 10118A00600014 **Superficie (m2):** 1426283

Paraje: LA ZAFRILLA **Valor catastral (€):** -

Polígono: 6 **C. urbanística:** RURAL

Parcela: 14 **C. fiscal:** I- 00

CARACTERÍSTICAS DE LA FINCA:

NATURALEZA: I- 00

APROVECHAMIENTO ACTUAL: Improductivo

FORMA Y CONFIGURACIÓN:

IRREGULAR

LINDEROS

Norte: Planta solar fotovoltaica

Sur: Camino

Este: Camino de las Arenas parcela 39A

Oeste: Camino, parcela 40A

AFECCIÓN:

Tipo de Afección (total/parcial): PARCIAL **División de la parcela (si/no)** SI

BIENES AFECTADOS

Subparcela	Aprovechamiento	Unidad	Expropiación Definitiva	Servidumbre	Ocupación Temporal	Total Afección
a	Pastos	M2	41781	0	0	41781
	TOTAL BIENES AFECTADOS	M2	41781	0	0	41781

AFECCIONES:

TIPO **CANTIDAD (M2 – M – UD)**

Cerramiento de malla ganadera con postes metálicos L=600 m.

Puerta ganadera metálica de una hoja (1 ud.).

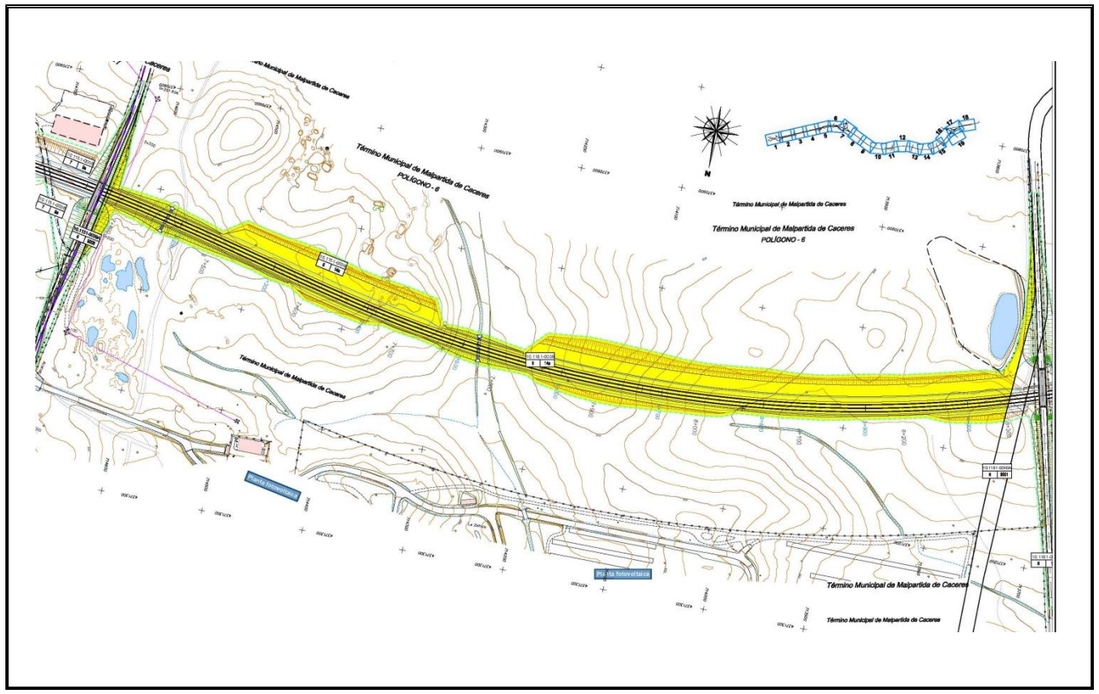



PROYECTO: VARIANTE DE MALPARTIDA DE CÁCERES. PROVINCIA DE CÁCERES

TRAMO: VARIANTE MALPARTIDA DE CÁCERES **CLAVE:** T2/12-CC-3520

MUNICIPIO: MALPARTIDA DE CÁCERES **PROVINCIA:** CÁCERES

COMUNIDAD AUTÓNOMA: EXTREMADURA **Nº DE ORDEN** 10.1151-0039A

TITULARIDAD:

DATOS DEL TITULAR

NOMBRE:

DNI/CIF:

DOMICILIO:

CIUDAD:

TELÉFONO: -

DATOS DEL REGISTRO

REGISTRO:

FINCA: - **TOMO:** - **SECCIÓN:** - **LIBRO:** - **FOLIO:** -

INSCRIPCIÓN: - **CARGAS:** -

DATOS CATASTRALES:

Referencia Catastral:	10118A00609008	**Superficie (m2):**	17000
Paraje:	-	**Valor catastral (€):**	-
Polígono:	6	**C. urbanística:**	RURAL
Parcela:	9008	**C. fiscal:**	VT-00

CARACTERÍSTICAS DE LA FINCA:

NATURALEZA: VT-00

APROVECHAMIENTO ACTUAL: vía de comunicación de dominio público

FORMA Y CONFIGURACIÓN:

IRREGULAR

LINDEROS

Norte:	FF.CC. de Arroyo a Malpartida
Sur:	Municipio de Malpartida
Este:	Parcela 38
Oeste:	Parcela 39

AFECCIÓN:

Tipo de Afección (total/parcial): PARCIAL **División de la parcela (si/no)** SI

BIENES AFECTADOS

Subparcela	Aprovechamiento	Unidad	Expropiación Definitiva	Servidumbre	Ocupación Temporal	Total Afección
	vía de comunicación de dominio público	M2	2040	0	0	2040
	TOTAL BIENES AFECTADOS	M2	2040	0	0	2040

AFECCIONES:

TIPO	CANTIDAD (M2 – M – UD)
-	

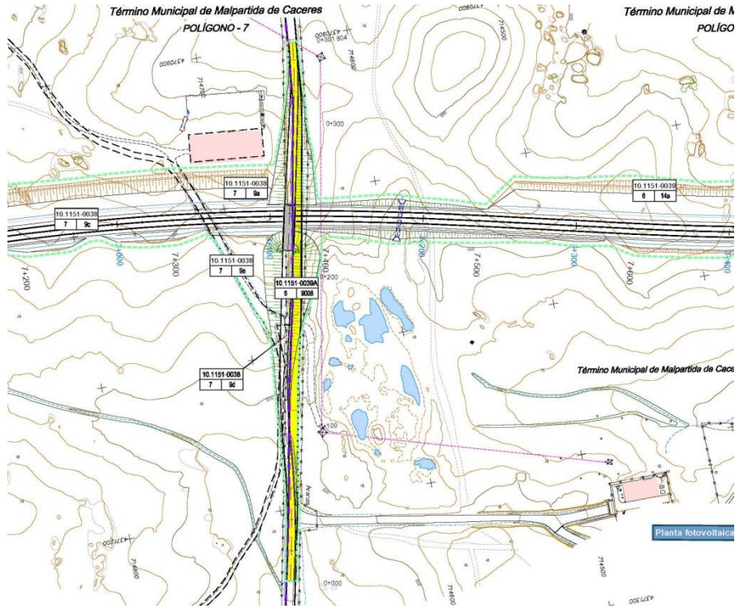



PROYECTO: VARIANTE DE MALPARTIDA DE CÁCERES. PROVINCIA DE CÁCERES

TRAMO: VARIANTE MALPARTIDA DE CÁCERES **CLAVE:** T2/12-CC-3520

MUNICIPIO: MALPARTIDA DE CÁCERES **PROVINCIA:** CÁCERES

COMUNIDAD AUTÓNOMA: EXTREMADURA **Nº DE ORDEN** 10.1151-0040

TITULARIDAD:

DATOS DEL TITULAR

NOMBRE:

DNI/CIF:

DOMICILIO:

CIUDAD:

TELÉFONO: -

DATOS DEL REGISTRO

REGISTRO:

FINCA: - **TOMO:** - **SECCIÓN:** - **LIBRO:** - **FOLIO:** -

INSCRIPCIÓN: - **CARGAS:** -

DATOS CATASTRALES:

Referencia Catastral:	10118A00600013	**Superficie (m2):**	736022
Paraje:	LA ZAFRILLA	**Valor catastral (€):**	---
Polígono:	6	**C. urbanística:**	RURAL
Parcela:	13	**C. fiscal:**	C- 04

CARACTERÍSTICAS DE LA FINCA:

NATURALEZA: C- 04

APROVECHAMIENTO ACTUAL: Pastos

FORMA Y CONFIGURACIÓN:

IRREGULAR

LINDEROS

Norte:	FF.CC. de Arroyo a Malpartida
Sur:	Camino de Zafrilla
Este:	Camino, parcela 40A
Oeste:	Camino del depósito

AFECCIÓN:

Tipo de Afección (total/parcial): PARCIAL **División de la parcela (si/no)** SI

BIENES AFECTADOS

Subparcela	Aprovechamiento	Unidad	Expropiación Definitiva	Servidumbre	Ocupación Temporal	Total Afección
	Pastos	M2	24097	0	0	24097
TOTAL BIENES AFECTADOS		M2	24097	0	0	24097

AFECCIONES:

TIPO	CANTIDAD (M2 – M – UD)
Cerramiento de malla ganadera con postes metálicos L=40 m	

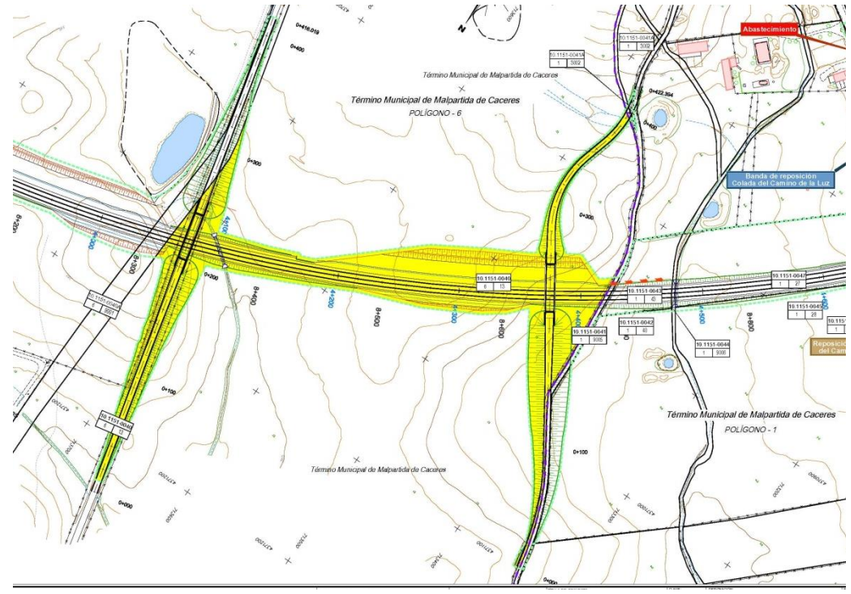



PROYECTO: VARIANTE DE MALPARTIDA DE CÁCERES. PROVINCIA DE CÁCERES

TRAMO: VARIANTE MALPARTIDA DE CÁCERES **CLAVE:** T2/12-CC-3520

MUNICIPIO: MALPARTIDA DE CÁCERES **PROVINCIA:** CÁCERES

COMUNIDAD AUTÓNOMA: EXTREMADURA **Nº DE ORDEN** 10.1151-0040A

TITULARIDAD:

DATOS DEL TITULAR

NOMBRE:

DNI/CIF:

DOMICILIO:

CIUDAD:

TELÉFONO: -

DATOS DEL REGISTRO

REGISTRO:

FINCA: - **TOMO:** - **SECCIÓN:** - **LIBRO:** - **FOLIO:** -

INSCRIPCIÓN: - **CARGAS:** -

DATOS CATASTRALES:

Referencia Catastral:	10118A00609001	**Superficie (m2):**	24871
Paraje:	-	**Valor catastral (€):**	-
Polígono:	6	**C. urbanística:**	RURAL
Parcela:	9001	**C. fiscal:**	VT-00

CARACTERÍSTICAS DE LA FINCA:

NATURALEZA: VT-00

APROVECHAMIENTO ACTUAL: vía de comunicación de dominio público

FORMA Y CONFIGURACIÓN:

IRREGULAR

LINDEROS

Norte:	Ferrocarril
Sur:	Camino
Este:	Parcela 39
Oeste:	Parcela 40

AFECCIÓN:

Tipo de Afección (total/parcial): PARCIAL **División de la parcela (si/no)** SI

BIENES AFECTADOS

Subparcela	Aprovechamiento	Unidad	Expropiación Definitiva	Servidumbre	Ocupación Temporal	Total Afección
	vía de comunicación de dominio público	M2	2904	0	0	2904
TOTAL BIENES AFECTADOS		M2	2904	0	0	2904

AFECCIONES:

TIPO	CANTIDAD (M2 – M – UD)

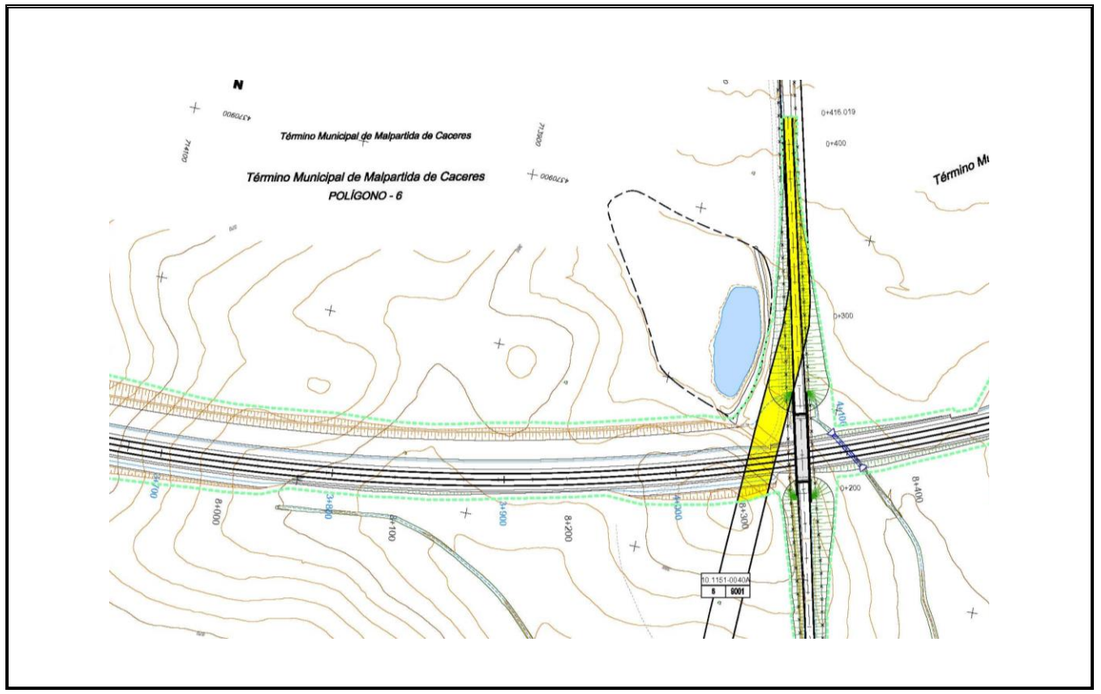



PROYECTO: VARIANTE DE MALPARTIDA DE CÁCERES. PROVINCIA DE CÁCERES

TRAMO: VARIANTE MALPARTIDA DE CÁCERES **CLAVE:** T2/12-CC-3520

MUNICIPIO: MALPARTIDA DE CÁCERES **PROVINCIA:** CÁCERES

COMUNIDAD AUTÓNOMA: EXTREMADURA **Nº DE ORDEN** 10.1151-0041

TITULARIDAD:

DATOS DEL TITULAR

NOMBRE:

DNI/CIF:

DOMICILIO:

CIUDAD:

TELÉFONO: -

DATOS DEL REGISTRO

REGISTRO:

FINCA: - **TOMO:** - **SECCIÓN:** - **LIBRO:** - **FOLIO:** -

INSCRIPCIÓN: - **CARGAS:** -

DATOS CATASTRALES:

Referencia Catastral:	10118A00109005	**Superficie (m2):**	10369
Paraje:	CAMINO DEL DEPOSITO	**Valor catastral (€):**	-
Polígono:	1	**C. urbanística:**	RURAL
Parcela:	9005	**C. fiscal:**	VT-00

CARACTERÍSTICAS DE LA FINCA:

NATURALEZA: VT-00

APROVECHAMIENTO ACTUAL: vía de comunicación de dominio público

FORMA Y CONFIGURACIÓN:

IRREGULAR

LINDEROS

Norte:	Ferrocarril
Sur:	Camino
Este:	Parcela 40
Oeste:	Parcela 43

AFECCIÓN:

Tipo de Afección (total/parcial): PARCIAL **División de la parcela (si/no)** SI

BIENES AFECTADOS

Subparcela	Aprovechamiento	Unidad	Expropiación Definitiva	Servidumbre	Ocupación Temporal	Total Afección
	vía de comunicación de dominio público	M2	792	0	0	792
	TOTAL BIENES AFECTADOS	M2	792	0	0	792

AFECCIONES:

TIPO	CANTIDAD (M2 – M – UD)
-	

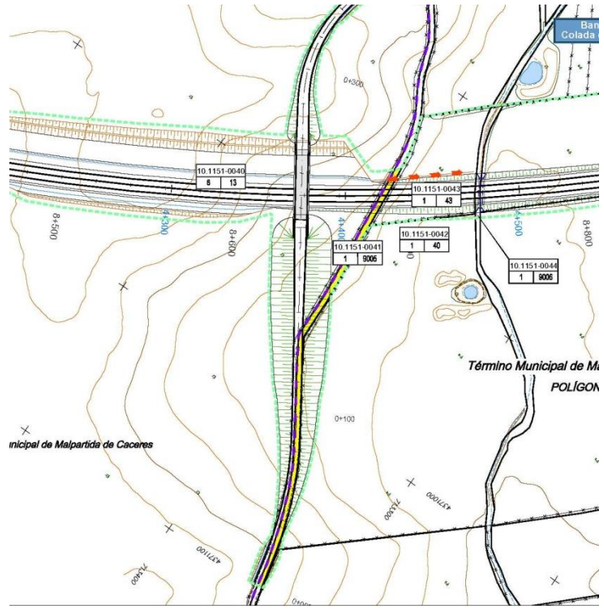



PROYECTO: VARIANTE DE MALPARTIDA DE CÁCERES. PROVINCIA DE CÁCERES

TRAMO: VARIANTE MALPARTIDA DE CÁCERES **CLAVE:** T2/12-CC-3520

MUNICIPIO: MALPARTIDA DE CÁCERES **PROVINCIA:** CÁCERES

COMUNIDAD AUTÓNOMA: EXTREMADURA **Nº DE ORDEN** 10.1151-0041A

TITULARIDAD:

DATOS DEL TITULAR

NOMBRE:

DNI/CIF:

DOMICILIO:

CIUDAD:

TELÉFONO: -

DATOS DEL REGISTRO

REGISTRO:

FINCA: - **TOMO:** - **SECCIÓN:** - **LIBRO:** - **FOLIO:** -

INSCRIPCIÓN: - **CARGAS:** -

DATOS CATASTRALES:

Referencia Catastral:	10118A00103002	**Superficie (m2):**	1668
Paraje:	LA ZAFRILLA	**Valor catastral (€):**	---
Polígono:	1	**C. urbanística:**	RURAL
Parcela:	3002	**C. fiscal:**	C-03

CARACTERÍSTICAS DE LA FINCA:

NATURALEZA: VT-00

APROVECHAMIENTO ACTUAL: vía de comunicación de dominio público

FORMA Y CONFIGURACIÓN:

IRREGULAR

LINDEROS

Norte:	Parcela nº 40
Sur:	Camino arroyo de la charca 9007
Este:	Camino del depósito 9005
Oeste:	Camino del depósito 9005

AFECCIÓN:

Tipo de Afección (total/parcial): PARCIAL **División de la parcela (si/no)** NO

BIENES AFECTADOS

Subparcela	Aprovechamiento	Unidad	Expropiación Definitiva	Servidumbre	Ocupación Temporal	Total Afección
	Pastos	M2	70	0	0	70
	TOTAL BIENES AFECTADOS	M2	70	0	0	70

AFECCIONES:

TIPO	CANTIDAD (M2 – M – UD)
- Cerramiento de malla ganadera con postes metálicos L=50 m	

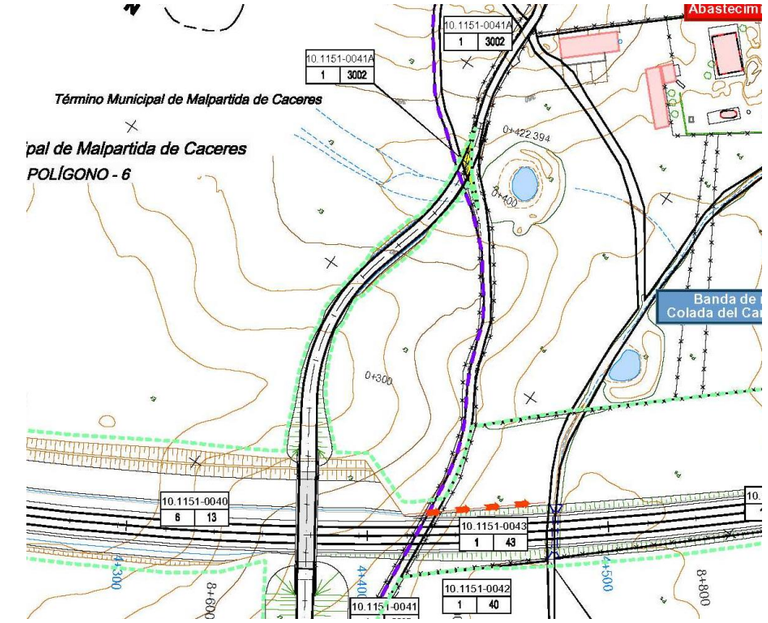



PROYECTO: VARIANTE DE MALPARTIDA DE CÁCERES. PROVINCIA DE CÁCERES

TRAMO: VARIANTE MALPARTIDA DE CÁCERES **CLAVE:** T2/12-CC-3520

MUNICIPIO: MALPARTIDA DE CÁCERES **PROVINCIA:** CÁCERES

COMUNIDAD AUTÓNOMA: EXTREMADURA **Nº DE ORDEN** 10.1151-0042

TITULARIDAD:

DATOS DEL TITULAR

NOMBRE:

DNI/CIF:

DOMICILIO:

CIUDAD:

TELÉFONO: -

DATOS DEL REGISTRO

REGISTRO:

FINCA: - **TOMO:** - **SECCIÓN:** - **LIBRO:** - **FOLIO:** -

INSCRIPCIÓN: - **CARGAS:** -

DATOS CATASTRALES:

Referencia Catastral: 10118A00100040 **Superficie (m2):** 19439

Paraje: PRADO CAMPOFRIO **Valor catastral (€):** ---

Polígono: 1 **C. urbanística:** RURAL

Parcela: 40 **C. fiscal:** C- 02

CARACTERÍSTICAS DE LA FINCA:

NATURALEZA: C- 02

APROVECHAMIENTO ACTUAL: Pastos

FORMA Y CONFIGURACIÓN:

IRREGULAR

LINDEROS

Norte: Polígono 1 Parcela 31 (catastral)

Sur: Parcela 42

Este: Camino parcela 41

Oeste: Camino parcela 44

AFECCIÓN:

Tipo de Afección (total/parcial): PARCIAL **División de la parcela (si/no)** NO

BIENES AFECTADOS

Subparcela	Aprovechamiento	Unidad	Expropiación Definitiva	Servidumbre	Ocupación Temporal	Total Afección
	Pastos	M2	1190	0	0	1190
	TOTAL BIENES AFECTADOS	M2	1190	0	0	1190

AFECCIONES:

TIPO	CANTIDAD (M2 – M – UD)
Cerramiento de malla ganadera con postes metálicos L=260 m.	
Puerta ganadera metálica de doble hoja (1 ud.)	

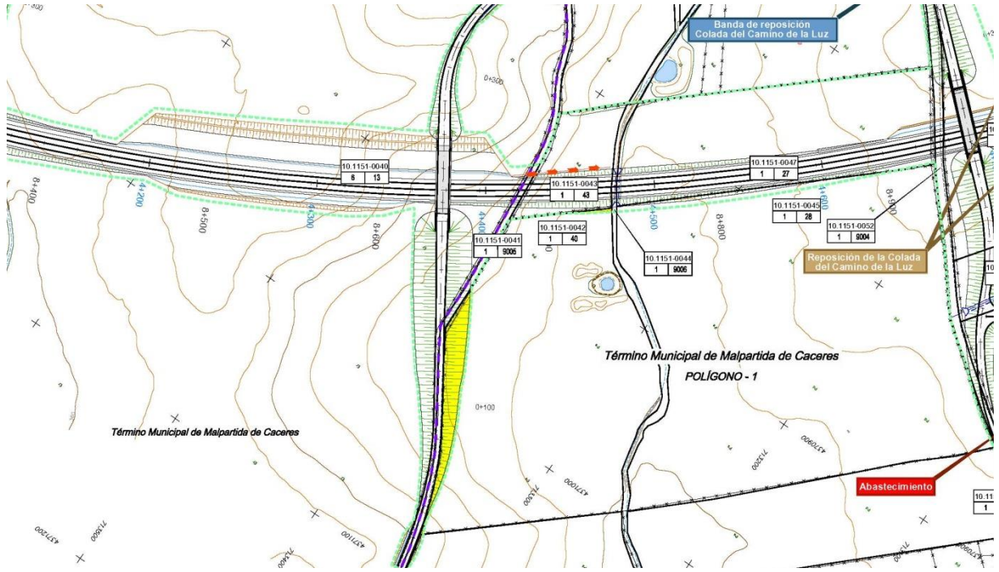



PROYECTO: VARIANTE DE MALPARTIDA DE CÁCERES. PROVINCIA DE CÁCERES

TRAMO: VARIANTE MALPARTIDA DE CÁCERES **CLAVE:** T2/12-CC-3520

MUNICIPIO: MALPARTIDA DE CÁCERES **PROVINCIA:** CÁCERES

COMUNIDAD AUTÓNOMA: EXTREMADURA **Nº DE ORDEN** 10.1151-0043

TITULARIDAD:

DATOS DEL TITULAR

NOMBRE:

DNI/CIF:

DOMICILIO:

CIUDAD:

TELÉFONO: -

DATOS DEL REGISTRO

REGISTRO:

FINCA: - **TOMO:** - **SECCIÓN:** - **LIBRO:** - **FOLIO:** -

INSCRIPCIÓN: - **CARGAS:** -

DATOS CATASTRALES:

Referencia Catastral: 10118A00100043 **Superficie (m2):** 2772

Paraje: PRADO CAMPOFRIO **Valor catastral (€):** -

Polígono: 1 **C. urbanística:** RURAL

Parcela: 43 **C. fiscal:** C- 02

CARACTERÍSTICAS DE LA FINCA:

NATURALEZA: C- 02

APROVECHAMIENTO ACTUAL: Pastos

FORMA Y CONFIGURACIÓN:

IRREGULAR

LINDEROS

Norte: Parcela 42

Sur: Poligono 1, parcela 41 (catastral)

Este: Parcela 41 Camino

Oeste: Parcela 44 Camino

AFECCIÓN:

Tipo de Afección (total/parcial): TOTAL **División de la parcela (si/no)** NO

BIENES AFECTADOS

Subparcela	Aprovechamiento	Unidad	Expropiación Definitiva	Servidumbre	Ocupación Temporal	Total Afección
	Pastos	M2	2765	0	0	2765
	TOTAL BIENES AFECTADOS	M2	2765	0	0	2765

AFECCIONES:

TIPO	CANTIDAD (M2 – M – UD)
Cerramiento de malla ganadera con postes metálicos L=170 m	

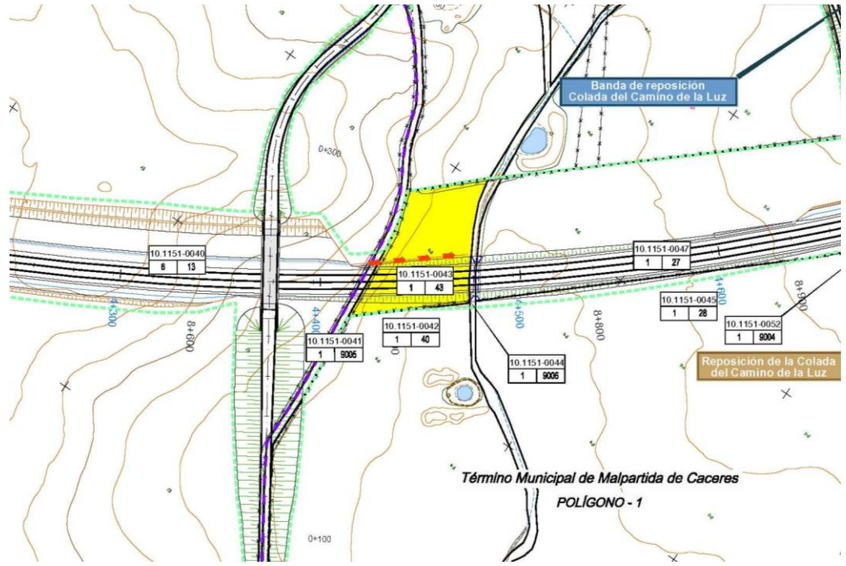



PROYECTO: VARIANTE DE MALPARTIDA DE CÁCERES. PROVINCIA DE CÁCERES

TRAMO: VARIANTE MALPARTIDA DE CÁCERES **CLAVE:** T2/12-CC-3520

MUNICIPIO: MALPARTIDA DE CÁCERES **PROVINCIA:** CÁCERES

COMUNIDAD AUTÓNOMA: EXTREMADURA **Nº DE ORDEN** 10.1151-0044

TITULARIDAD:

DATOS DEL TITULAR

NOMBRE:

DNI/CIF:

DOMICILIO:

CIUDAD:

TELÉFONO: -

DATOS DEL REGISTRO

REGISTRO:

FINCA: - **TOMO:** - **SECCIÓN:** - **LIBRO:** - **FOLIO:** -

INSCRIPCIÓN: - **CARGAS:** -

DATOS CATASTRALES:

Referencia Catastral:	10118A00109006	**Superficie (m2):**	6278
Paraje:	-	**Valor catastral (€):**	-
Polígono:	1	**C. urbanística:**	RURAL
Parcela:	9006	**C. fiscal:**	HG-00

CARACTERÍSTICAS DE LA FINCA:

NATURALEZA: HG-00

APROVECHAMIENTO ACTUAL: Hidrografía Natural

FORMA Y CONFIGURACIÓN:

IRREGULAR

LINDEROS

Norte:	Ferrocarril
Sur:	Camino
Este:	Parcela 42 y parcela 43 (catastral)
Oeste:	Parcela 45 y parcela 47 (catastral)

AFECCIÓN:

Tipo de Afección (total/parcial): PARCIAL **División de la parcela (si/no)** SI

BIENES AFECTADOS

Subparcela	Aprovechamiento	Unidad	Expropiación Definitiva	Servidumbre	Ocupación Temporal	Total Afección
	Hidrografía Natural	M2	232	0	0	232
TOTAL BIENES AFECTADOS		M2	232	0	0	232

AFECCIONES:

TIPO	CANTIDAD (M2 – M – UD)
-	

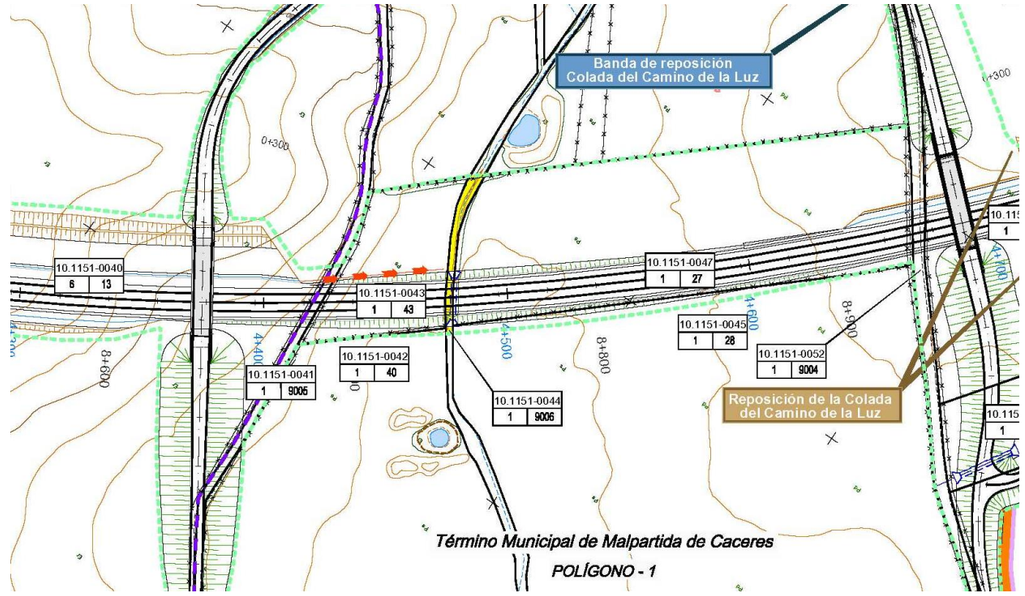



PROYECTO: VARIANTE DE MALPARTIDA DE CÁCERES. PROVINCIA DE CÁCERES

TRAMO: VARIANTE MALPARTIDA DE CÁCERES **CLAVE:** T2/12-CC-3520

MUNICIPIO: MALPARTIDA DE CÁCERES **PROVINCIA:** CÁCERES

COMUNIDAD AUTÓNOMA: EXTREMADURA **Nº DE ORDEN** 10.1151-0045

TITULARIDAD:

DATOS DEL TITULAR

NOMBRE:

DNI/CIF:

DOMICILIO:

CIUDAD:

TELÉFONO: -

DATOS DEL REGISTRO

REGISTRO:

FINCA: - **TOMO:** - **SECCIÓN:** - **LIBRO:** - **FOLIO:** -

INSCRIPCIÓN: - **CARGAS:** -

DATOS CATASTRALES:

Referencia Catastral:	10118A00100028	**Superficie (m2):**	33156
Paraje:	0	**Valor catastral (€):**	---
Polígono:	1	**C. urbanística:**	RURAL
Parcela:	28	**C. fiscal:**	C- 02

CARACTERÍSTICAS DE LA FINCA:

NATURALEZA: C- 02

APROVECHAMIENTO ACTUAL: Pastos

FORMA Y CONFIGURACIÓN:

IRREGULAR

LINDEROS

Norte:	Parcela 46
Sur:	Parcela 47
Este:	Parcela 44 camino
Oeste:	Parcela 52 camino

AFECCIÓN:

Tipo de Afección (total/parcial): PARCIAL **División de la parcela (si/no)** NO

BIENES AFECTADOS

Subparcela	Aprovechamiento	Unidad	Expropiación Definitiva	Servidumbre	Ocupación Temporal	Total Afección
	Pastos	M2	710	0	0	710
	TOTAL BIENES AFECTADOS	M2	710	0	0	710

AFECCIONES:

TIPO	CANTIDAD (M2 – M – UD)
Cerramiento de malla ganadera con postes metálicos L=361 m	
Puerta ganadera metálica de una hoja (1 ud)	
Puerta ganadera metálica de doble hoja (1 ud)	

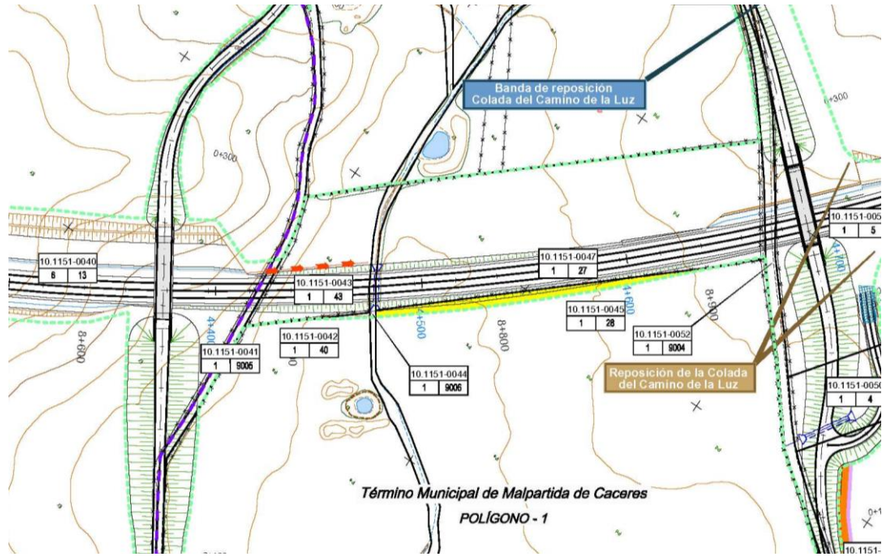



PROYECTO: VARIANTE DE MALPARTIDA DE CÁCERES. PROVINCIA DE CÁCERES

TRAMO: VARIANTE MALPARTIDA DE CÁCERES **CLAVE:** T2/12-CC-3520

MUNICIPIO: MALPARTIDA DE CÁCERES **PROVINCIA:** CÁCERES

COMUNIDAD AUTÓNOMA: EXTREMADURA **Nº DE ORDEN** 10.1151-0046

TITULARIDAD:

DATOS DEL TITULAR

NOMBRE:

DNI/CIF:

DOMICILIO:

CIUDAD:

TELÉFONO: -

DATOS DEL REGISTRO

REGISTRO:

FINCA: - **TOMO:** - **SECCIÓN:** - **LIBRO:** - **FOLIO:** -

INSCRIPCIÓN: - **CARGAS:** -

DATOS CATASTRALES:

Referencia Catastral: 10118A00100029 **Superficie (m2):** -

Paraje: PRADO CAMPOFRIO **Valor catastral (€):** ---

Polígono: 1 **C. urbanística:** RURAL

Parcela: 29 **C. fiscal:** C- 02

CARACTERÍSTICAS DE LA FINCA:

NATURALEZA: C- 02

APROVECHAMIENTO ACTUAL: Pastos

FORMA Y CONFIGURACIÓN:

IRREGULAR

LINDEROS

Norte: Polígono 1 parcela 30 (catastral)

Sur: Parcela 45

Este: Parcela 44 camino

Oeste: Parcela 52 camino

AFECCIÓN:

Tipo de Afección (total/parcial): PARCIAL **División de la parcela (si/no)** NO

BIENES AFECTADOS

Subparcela	Aprovechamiento	Unidad	Expropiación Definitiva	Servidumbre	Ocupación Temporal	Total Afección
	Pastos	M2	180	0	0	180
	TOTAL BIENES AFECTADOS	M2	180	0	0	180

AFECCIONES:

TIPO	CANTIDAD (M2 – M – UD)
Cerramiento de malla ganadera con postes metálicos L=59 m	

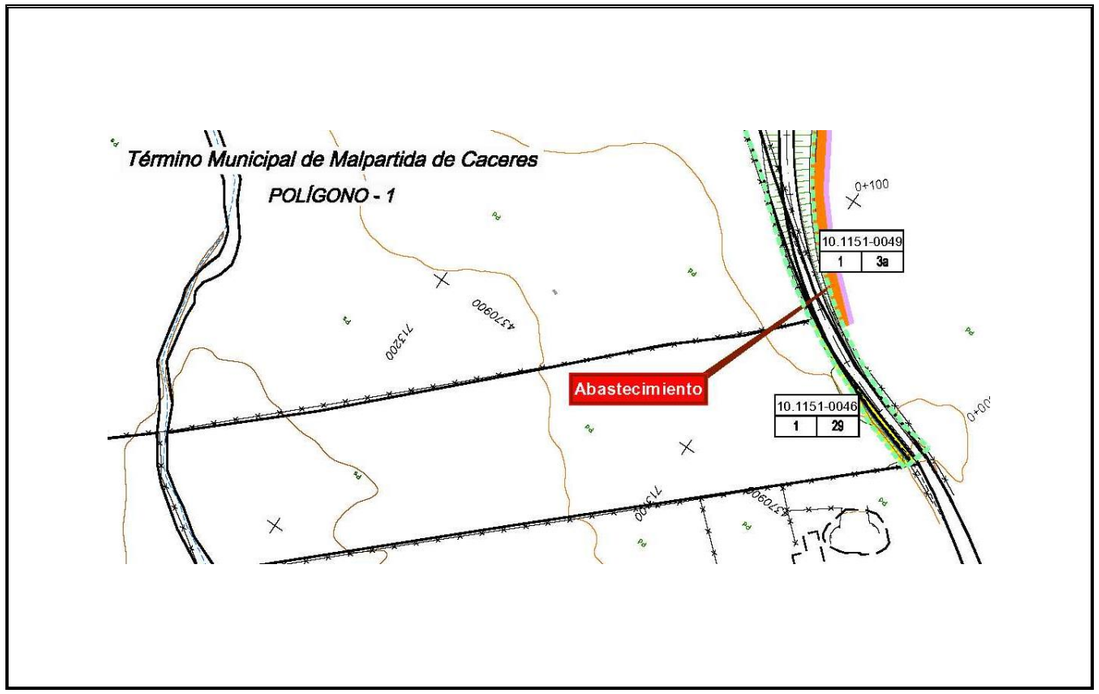



PROYECTO: VARIANTE DE MALPARTIDA DE CÁCERES. PROVINCIA DE CÁCERES

TRAMO: VARIANTE MALPARTIDA DE CÁCERES **CLAVE:** T2/12-CC-3520

MUNICIPIO: MALPARTIDA DE CÁCERES **PROVINCIA:** CÁCERES

COMUNIDAD AUTÓNOMA: EXTREMADURA **Nº DE ORDEN** 10.1151-0047

TITULARIDAD:

DATOS DEL TITULAR

NOMBRE:

DNI/CIF:

DOMICILIO:

CIUDAD:

TELÉFONO: -

DATOS DEL REGISTRO

REGISTRO:

FINCA: - **TOMO:** - **SECCIÓN:** - **LIBRO:** - **FOLIO:** -

INSCRIPCIÓN: - **CARGAS:** -

DATOS CATASTRALES:

Referencia Catastral: 10118A00100027 **Superficie (m2):** 10878

Paraje: PRADO CAMPOFRIO **Valor catastral (€):** ---

Polígono: 1 **C. urbanística:** RURAL

Parcela: 27 **C. fiscal:** C- 02

CARACTERÍSTICAS DE LA FINCA:

NATURALEZA: C- 02

APROVECHAMIENTO ACTUAL: Pastos

FORMA Y CONFIGURACIÓN:

IRREGULAR

LINDEROS

Norte: Parcela 45

Sur: Polígono 1 parcela 28 (catastral)

Este: Parcela 44 camino

Oeste: Parcela 52 camino

AFECCIÓN:

Tipo de Afección (total/parcial): TOTAL **División de la parcela (si/no)** NO

BIENES AFECTADOS

Subparcela	Aprovechamiento	Unidad	Expropiación Definitiva	Servidumbre	Ocupación Temporal	Total Afección
	Pastos	M2	10872	0	0	10872
	TOTAL BIENES AFECTADOS	M2	10872	0	0	10872

AFECCIONES:

TIPO **CANTIDAD (M2 – M – UD)**

Cerramiento de malla ganadera con postes metálicos L=420 m

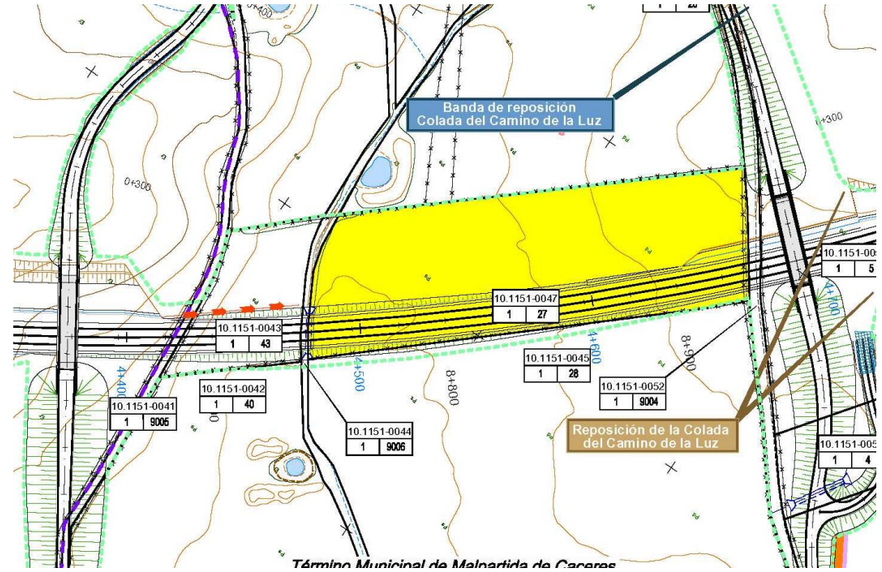



PROYECTO: VARIANTE DE MALPARTIDA DE CÁCERES. PROVINCIA DE CÁCERES

TRAMO: VARIANTE MALPARTIDA DE CÁCERES **CLAVE:** T2/12-CC-3520

MUNICIPIO: MALPARTIDA DE CÁCERES **PROVINCIA:** CÁCERES

COMUNIDAD AUTÓNOMA: EXTREMADURA **Nº DE ORDEN** 10.1151-0048

TITULARIDAD:

DATOS DEL TITULAR

NOMBRE:

DNI/CIF:

DOMICILIO:

CIUDAD:

TELÉFONO: -

DATOS DEL REGISTRO

REGISTRO:

FINCA: - **TOMO:** - **SECCIÓN:** - **LIBRO:** - **FOLIO:** -

INSCRIPCIÓN: - **CARGAS:** -

DATOS CATASTRALES:

Referencia Catastral: 10118A00100026 **Superficie (m2):** -

Paraje: PRADO CAMPOFRIO **Valor catastral (€):** ---

Polígono: 1 **C. urbanística:** RURAL

Parcela: 26 **C. fiscal:** C- 02

CARACTERÍSTICAS DE LA FINCA:

NATURALEZA: C- 02

APROVECHAMIENTO ACTUAL: Labor o Labradío secano

FORMA Y CONFIGURACIÓN:

IRREGULAR

LINDEROS

Norte: Parcela 47

Sur: Polígono 1 parcela 25 (catastral)

Este: Parcela 44 camino

Oeste: Parcela 52 camino

AFECCIÓN:

Tipo de Afección (total/parcial): PARCIAL **División de la parcela (si/no)** NO

BIENES AFECTADOS

Subparcela	Aprovechamiento	Unidad	Expropiación Definitiva	Servidumbre	Ocupación Temporal	Total Afección
	Labor o Labradío secano	M2	413	0	0	413
	TOTAL BIENES AFECTADOS	M2	413	0	0	413

AFECCIONES:

TIPO	CANTIDAD (M2 – M – UD)
Cerramiento de malla ganadera con postes metálicos L=103 m	

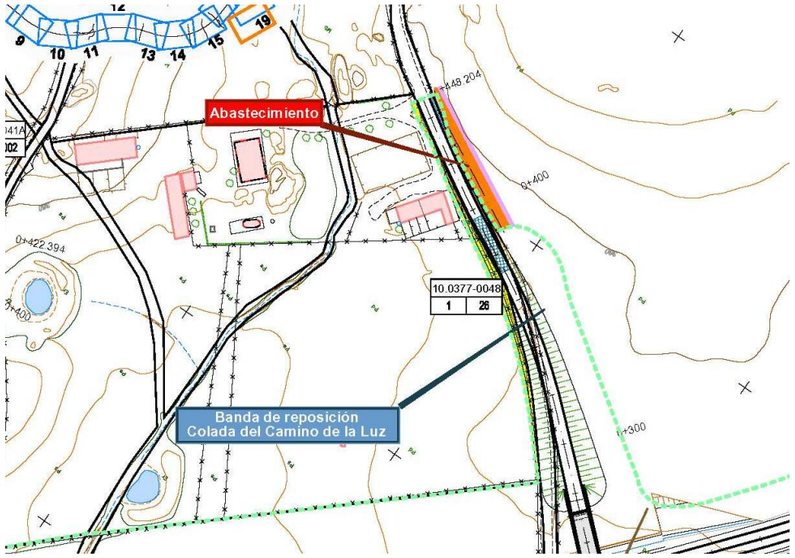



PROYECTO: VARIANTE DE MALPARTIDA DE CÁCERES. PROVINCIA DE CÁCERES

TRAMO: VARIANTE MALPARTIDA DE CÁCERES **CLAVE:** T2/12-CC-3520

MUNICIPIO: MALPARTIDA DE CÁCERES **PROVINCIA:** CÁCERES

COMUNIDAD AUTÓNOMA: EXTREMADURA **Nº DE ORDEN** 10.1151-0049

TITULARIDAD:

DATOS DEL TITULAR

NOMBRE:

DNI/CIF:

DOMICILIO:

CIUDAD:

TELÉFONO: -

DATOS DEL REGISTRO

REGISTRO:

FINCA: - **TOMO:** - **SECCIÓN:** - **LIBRO:** - **FOLIO:** -

INSCRIPCIÓN: - **CARGAS:** -

DATOS CATASTRALES:

Referencia Catastral:	10118A00100003	**Superficie (m2):**	106442
Paraje:	PRADO CAMPOFRIO	**Valor catastral (€):**	---
Polígono:	1	**C. urbanística:**	RURAL
Parcela:	3a	**C. fiscal:**	C- 02

CARACTERÍSTICAS DE LA FINCA:

NATURALEZA: C- 02

APROVECHAMIENTO ACTUAL: Pastos

FORMA Y CONFIGURACIÓN:

IRREGULAR

LINDEROS

Norte:	Parcela 52 camino
Sur:	Parcela 50
Este:	Parcela 52 camino
Oeste:	Polígono 1 parcela 2 (catastral)

AFECCIÓN:

Tipo de Afección (total/parcial): PARCIAL **División de la parcela (si/no)** NO

BIENES AFECTADOS

Subparcela	Aprovechamiento	Unidad	Expropiación Definitiva	Servidumbre	Ocupación Temporal	Total Afección
a	Pastos	M2	1307	255	396	1958
TOTAL BIENES AFECTADOS		M2	1307	255	396	1958

AFECCIONES:

TIPO	CANTIDAD (M2 – M – UD)
Cerramiento de malla ganadera con postes metálicos L=130 m	

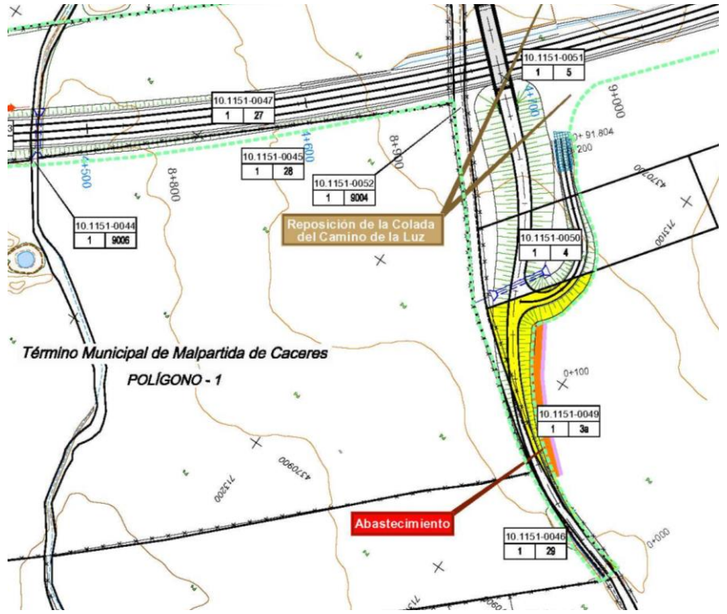



PROYECTO: VARIANTE DE MALPARTIDA DE CÁCERES. PROVINCIA DE CÁCERES

TRAMO: VARIANTE MALPARTIDA DE CÁCERES **CLAVE:** T2/12-CC-3520

MUNICIPIO: MALPARTIDA DE CÁCERES **PROVINCIA:** CÁCERES

COMUNIDAD AUTÓNOMA: EXTREMADURA **Nº DE ORDEN** 10.1151-0050

TITULARIDAD:

DATOS DEL TITULAR

NOMBRE:

DNI/CIF:

DOMICILIO:

CIUDAD:

TELÉFONO: -

DATOS DEL REGISTRO

REGISTRO:

FINCA: - **TOMO:** - **SECCIÓN:** - **LIBRO:** - **FOLIO:** -

INSCRIPCIÓN: - **CARGAS:** -

DATOS CATASTRALES:

Referencia Catastral: 10118A00100004 **Superficie (m2):** -

Paraje: PRADO CAMPOFRIO **Valor catastral (€):** ---

Polígono: 1 **C. urbanística:** RURAL

Parcela: 4 **C. fiscal:** C- 02

CARACTERÍSTICAS DE LA FINCA:

NATURALEZA: C- 02

APROVECHAMIENTO ACTUAL: Pastos

FORMA Y CONFIGURACIÓN:

IRREGULAR

LINDEROS

Norte: Parcela 49

Sur: Parcela 51

Este: Parcela 52 camino

Oeste: Parcela 49

AFECCIÓN:

Tipo de Afección (total/parcial): PARCIAL **División de la parcela (si/no)** NO

BIENES AFECTADOS

Subparcela	Aprovechamiento	Unidad	Expropiación Definitiva	Servidumbre	Ocupación Temporal	Total Afección
	Pastos	M2	1851	0	0	1851
	TOTAL BIENES AFECTADOS	M2	1851	0	0	1851

AFECCIONES:

TIPO	CANTIDAD (M2 – M – UD)
Cerramiento de malla ganadera con postes metálicos L=36 m	

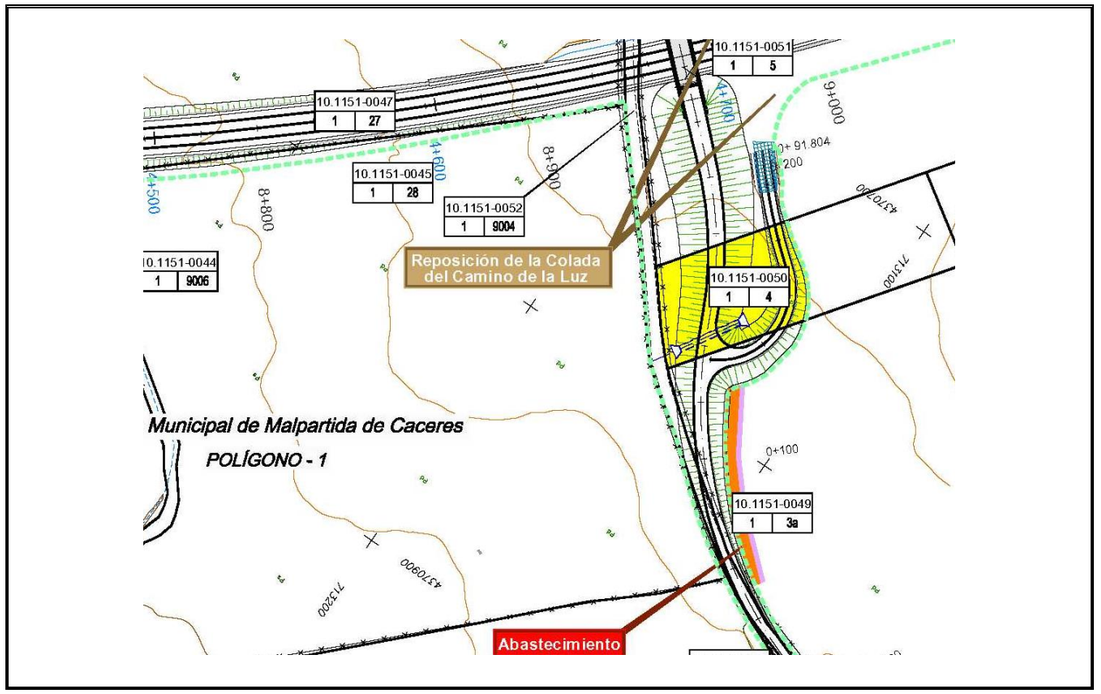



PROYECTO: VARIANTE DE MALPARTIDA DE CÁCERES. PROVINCIA DE CÁCERES

TRAMO: VARIANTE MALPARTIDA DE CÁCERES **CLAVE:** T2/12-CC-3520

MUNICIPIO: MALPARTIDA DE CÁCERES **PROVINCIA:** CÁCERES

COMUNIDAD AUTÓNOMA: EXTREMADURA **Nº DE ORDEN** 10.1151-0051

TITULARIDAD:

DATOS DEL TITULAR

NOMBRE:

DNI/CIF:

DOMICILIO:

CIUDAD:

TELÉFONO: -

DATOS DEL REGISTRO

REGISTRO:

FINCA: - **TOMO:** - **SECCIÓN:** - **LIBRO:** - **FOLIO:** -

INSCRIPCIÓN: - **CARGAS:** -

DATOS CATASTRALES:

Referencia Catastral: 10118A00100005 **Superficie (m2):** 95924

Paraje: PRADO CAMPOFRIO **Valor catastral (€):** ---

Polígono: 1 **C. urbanística:** RURAL

Parcela: 5 **C. fiscal:** C- 02

CARACTERÍSTICAS DE LA FINCA:

NATURALEZA: C- 02

APROVECHAMIENTO ACTUAL: Pastos

FORMA Y CONFIGURACIÓN:

IRREGULAR

LINDEROS

Norte: Parcela 49

Sur: Polígono 1 parcela 9 (catastral)

Este: Parcela 52 camino

Oeste: Parcela 53

AFECCIÓN:

Tipo de Afección (total/parcial): PARCIAL **División de la parcela (si/no)** SI

BIENES AFECTADOS

Subparcela	Aprovechamiento	Unidad	Expropiación Definitiva	Servidumbre	Ocupación Temporal	Total Afección
	Pastos	M2	19045	262	392	19699
	TOTAL BIENES AFECTADOS	M2	19045	262	392	19699

AFECCIONES:

TIPO **CANTIDAD (M2 – M – UD)**

Cerramiento de malla ganadera con postes metálicos L=278 m

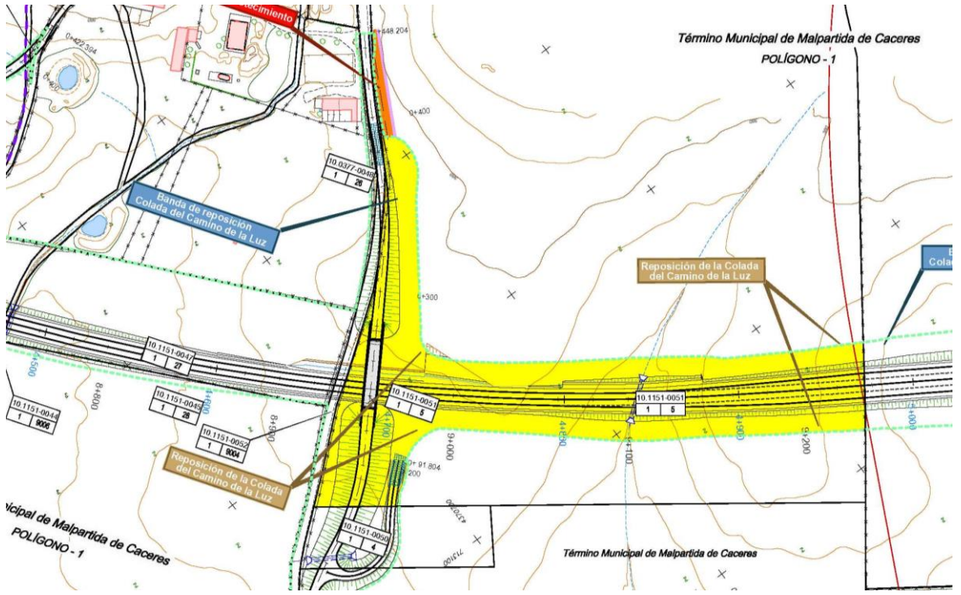



PROYECTO: VARIANTE DE MALPARTIDA DE CÁCERES. PROVINCIA DE CÁCERES

TRAMO: VARIANTE MALPARTIDA DE CÁCERES **CLAVE:** T2/12-CC-3520

MUNICIPIO: MALPARTIDA DE CÁCERES **PROVINCIA:** CÁCERES

COMUNIDAD AUTÓNOMA: EXTREMADURA **Nº DE ORDEN** 10.1151-0052

TITULARIDAD:

DATOS DEL TITULAR

NOMBRE:

DNI/CIF:

DOMICILIO:

CIUDAD:

TELÉFONO: -

DATOS DEL REGISTRO

REGISTRO:

FINCA: - **TOMO:** - **SECCIÓN:** - **LIBRO:** - **FOLIO:** -

INSCRIPCIÓN: - **CARGAS:** -

DATOS CATASTRALES:

Referencia Catastral:	10118A00109004	**Superficie (m2):**	11184
Paraje:	CNO MALPARTIDA A LA ESTACION	**Valor catastral (€):**	-
Polígono:	1	**C. urbanística:**	RURAL
Parcela:	9004	**C. fiscal:**	VT -00

CARACTERÍSTICAS DE LA FINCA:

NATURALEZA: VT -00

APROVECHAMIENTO ACTUAL: vía de comunicación de dominio público

FORMA Y CONFIGURACIÓN:

IRREGULAR

LINDEROS

Norte:	Ferrocarril
Sur:	Camino
Este:	Parcela 47
Oeste:	Parcela 51

AFECCIÓN:

Tipo de Afección (total/parcial): PARCIAL **División de la parcela (si/no)** SI

BIENES AFECTADOS

Subparcela	Aprovechamiento	Unidad	Expropiación Definitiva	Servidumbre	Ocupación Temporal	Total Afección
	vía de comunicación de dominio público	M2	2220	0	0	2220
	TOTAL BIENES AFECTADOS	M2	2220	0	0	2220

AFECCIONES:

TIPO	CANTIDAD (M2 – M – UD)
-	

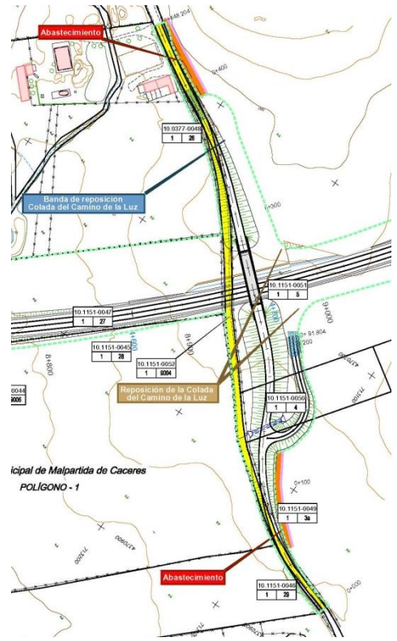



PROYECTO: VARIANTE DE MALPARTIDA DE CÁCERES. PROVINCIA DE CÁCERES

TRAMO: VARIANTE MALPARTIDA DE CÁCERES **CLAVE:** T2/12-CC-3520

MUNICIPIO: MALPARTIDA DE CÁCERES **PROVINCIA:** CÁCERES

COMUNIDAD AUTÓNOMA: EXTREMADURA **Nº DE ORDEN** 10.1151-0053

TITULARIDAD:

DATOS DEL TITULAR

NOMBRE:

DNI/CIF:

DOMICILIO:

CIUDAD:

TELÉFONO: -

DATOS DEL REGISTRO

REGISTRO:

FINCA: - **TOMO:** - **SECCIÓN:** - **LIBRO:** - **FOLIO:** -

INSCRIPCIÓN: - **CARGAS:** -

DATOS CATASTRALES:

Referencia Catastral: 10118A00100006 **Superficie (m2):** 127791

Paraje: PRADO CAMPOFRIO **Valor catastral (€):** ---

Polígono: 1 **C. urbanística:** RURAL

Parcela: 6 **C. fiscal:** C- 02

CARACTERÍSTICAS DE LA FINCA:

NATURALEZA: C- 02

APROVECHAMIENTO ACTUAL: Labor o Labradío secano

FORMA Y CONFIGURACIÓN:

IRREGULAR

LINDEROS

Norte: Polígono 1 parcela 2 (catastral)

Sur: Carretera EX207

Este: Parcela 51

Oeste: Carretera EX207

AFECCIÓN:

Tipo de Afección (total/parcial): PARCIAL **División de la parcela (si/no)** SI

BIENES AFECTADOS

Subparcela	Aprovechamiento	Unidad	Expropiación Definitiva	Servidumbre	Ocupación Temporal	Total Afección
a	Labor o Labradío secano	M2	21485	0	2771	24256
	TOTAL BIENES AFECTADOS	M2	21485	0	2771	24256

AFECCIONES:

TIPO	CANTIDAD (M2 – M – UD)
Cerramiento de malla ganadera con postes metálicos L=103 m	

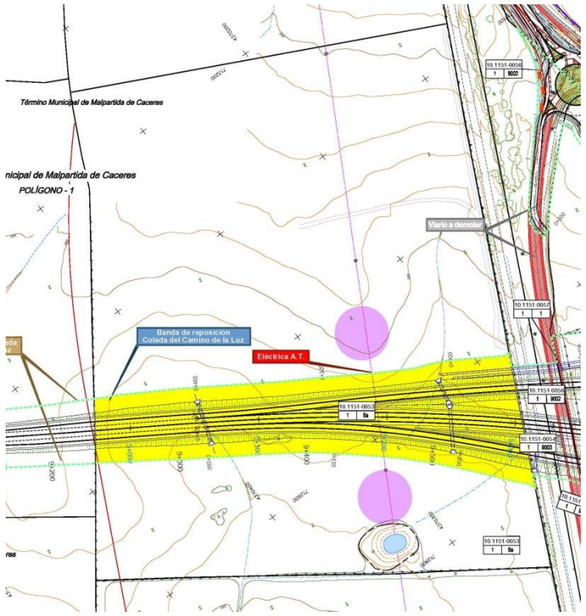



PROYECTO: VARIANTE DE MALPARTIDA DE CÁCERES. PROVINCIA DE CÁCERES

TRAMO: VARIANTE MALPARTIDA DE CÁCERES **CLAVE:** T2/12-CC-3520

MUNICIPIO: MALPARTIDA DE CÁCERES **PROVINCIA:** CÁCERES

COMUNIDAD AUTÓNOMA: EXTREMADURA **Nº DE ORDEN** 10.1151-0054

TITULARIDAD:

DATOS DEL TITULAR

NOMBRE:

DNI/CIF:

DOMICILIO:

CIUDAD:

TELÉFONO: -

DATOS DEL REGISTRO

REGISTRO:

FINCA: - **TOMO:** - **SECCIÓN:** - **LIBRO:** - **FOLIO:** -

INSCRIPCIÓN: - **CARGAS:** -

DATOS CATASTRALES:

Referencia Catastral:	10118A00109003	**Superficie (m2):**	30951
Paraje:	CORDEL DE MALPARTIDA	**Valor catastral (€):**	-
Polígono:	1	**C. urbanística:**	RURAL
Parcela:	9003	**C. fiscal:**	VT -00

CARACTERÍSTICAS DE LA FINCA:

NATURALEZA: VT -00

APROVECHAMIENTO ACTUAL: vía de comunicación de dominio público

FORMA Y CONFIGURACIÓN:

IRREGULAR

LINDEROS

Norte:	Estación de Ferrocarril Arroyo-Malpartida
Sur:	Municipio de Malpartida
Este:	Parcela 53
Oeste:	Carretera EX207

AFECCIÓN:

Tipo de Afección (total/parcial): PARCIAL **División de la parcela (si/no)** SI

BIENES AFECTADOS

Subparcela	Aprovechamiento	Unidad	Expropiación Definitiva	Servidumbre	Ocupación Temporal	Total Afección
	vía de comunicación de dominio público	M2	1713	0	0	1713
TOTAL BIENES AFECTADOS		M2	1713	0	0	1713

AFECCIONES:

TIPO	CANTIDAD (M2 – M – UD)
-	

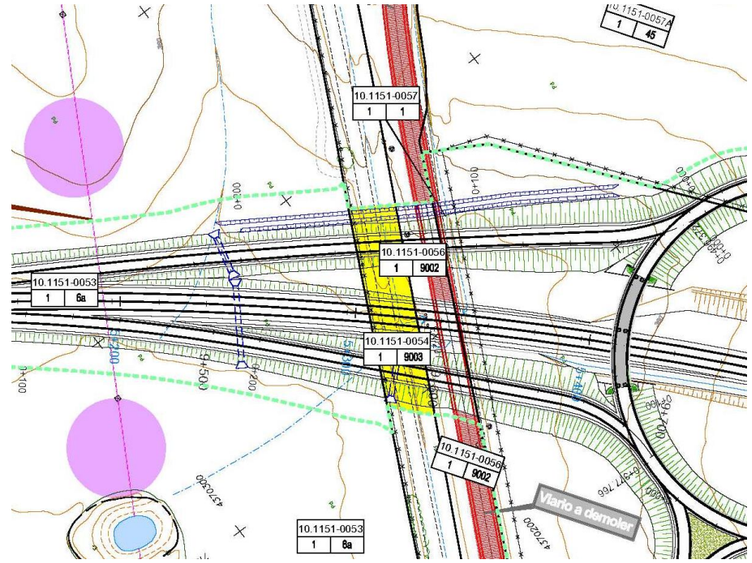



PROYECTO: VARIANTE DE MALPARTIDA DE CÁCERES. PROVINCIA DE CÁCERES

TRAMO: VARIANTE MALPARTIDA DE CÁCERES **CLAVE:** T2/12-CC-3520

MUNICIPIO: MALPARTIDA DE CÁCERES **PROVINCIA:** CÁCERES

COMUNIDAD AUTÓNOMA: EXTREMADURA **Nº DE ORDEN** 10.1151-0056

TITULARIDAD:

DATOS DEL TITULAR

NOMBRE:

DNI/CIF:

DOMICILIO:

CIUDAD:

TELÉFONO: -

DATOS DEL REGISTRO

REGISTRO:

FINCA: - **TOMO:** - **SECCIÓN:** - **LIBRO:** - **FOLIO:** -

INSCRIPCIÓN: - **CARGAS:** -

DATOS CATASTRALES:

Referencia Catastral:	10118A00109002	**Superficie (m2):**	18296
Paraje:	CRA MALPARTIDA A ARROYO EX-207	**Valor catastral (€):**	-
Polígono:	1	**C. urbanística:**	RURAL
Parcela:	9002	**C. fiscal:**	VT -00

CARACTERÍSTICAS DE LA FINCA:

NATURALEZA: VT -00

APROVECHAMIENTO ACTUAL: vía de comunicación de dominio público

FORMA Y CONFIGURACIÓN:

IRREGULAR

LINDEROS

Norte:	Estación de Ferrocarril Arroyo-Malpartida
Sur:	Municipio de Malpartida
Este:	Parcela 54
Oeste:	Parcela 57

AFECCIÓN:

Tipo de Afección (total/parcial): PARCIAL **División de la parcela (si/no)** SI

BIENES AFECTADOS

Subparcela	Aprovechamiento	Unidad	Expropiación Definitiva	Servidumbre	Ocupación Temporal	Total Afección
	vía de comunicación de dominio público	M2	4375	0	11496	15871
TOTAL BIENES AFECTADOS		M2	4375	0	11496	15871

AFECCIONES:

TIPO	CANTIDAD	(M2 – M – UD)
-		

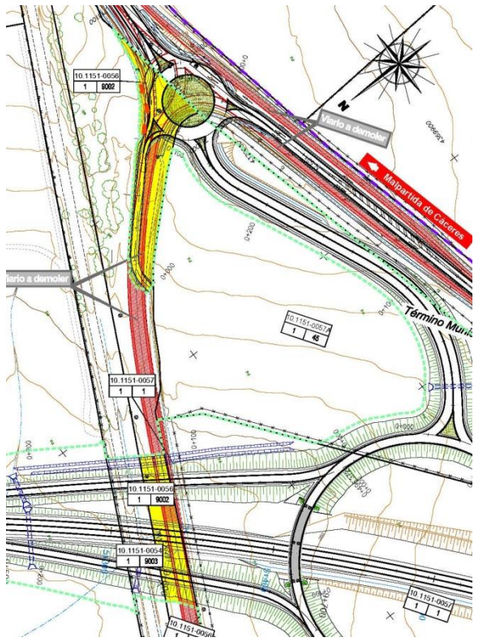



PROYECTO: VARIANTE DE MALPARTIDA DE CÁCERES. PROVINCIA DE CÁCERES

TRAMO: VARIANTE MALPARTIDA DE CÁCERES **CLAVE:** T2/12-CC-3520

MUNICIPIO: MALPARTIDA DE CÁCERES **PROVINCIA:** CÁCERES

COMUNIDAD AUTÓNOMA: EXTREMADURA **Nº DE ORDEN** 10.1151-0057

TITULARIDAD:

DATOS DEL TITULAR

NOMBRE:

DNI/CIF:

DOMICILIO:

CIUDAD:

TELÉFONO: -

DATOS DEL REGISTRO

REGISTRO:

FINCA: - **TOMO:** - **SECCIÓN:** - **LIBRO:** - **FOLIO:** -

INSCRIPCIÓN: - **CARGAS:** -

DATOS CATASTRALES:

Referencia Catastral: 10118A00100001 **Superficie (m2):** 97109

Paraje: PRADO CAMPOFRIO **Valor catastral (€):** -

Polígono: 1 **C. urbanística:** RURAL

Parcela: 1 **C. fiscal:** C- 02

CARACTERÍSTICAS DE LA FINCA:

NATURALEZA: C- 02

APROVECHAMIENTO ACTUAL: Labor o Labradío secano

FORMA Y CONFIGURACIÓN:

IRREGULAR

LINDEROS

Norte: Carretera EX207

Sur: Carretera N-521

Este: Carretera EX207

Oeste: Parcela 58

AFECCIÓN:

Tipo de Afección (total/parcial): PARCIAL **División de la parcela (si/no)** NO

BIENES AFECTADOS

Subparcela	Aprovechamiento	Unidad	Expropiación Definitiva	Servidumbre	Ocupación Temporal	Total Afección
	Labor o Labradío secano	M2	56335	0	0	56335
	TOTAL BIENES AFECTADOS	M2	56335	0	0	56335

AFECCIONES:

TIPO	CANTIDAD (M2 – M – UD)
Cerramiento de malla ganadera con postes metálicos L=1300 m	

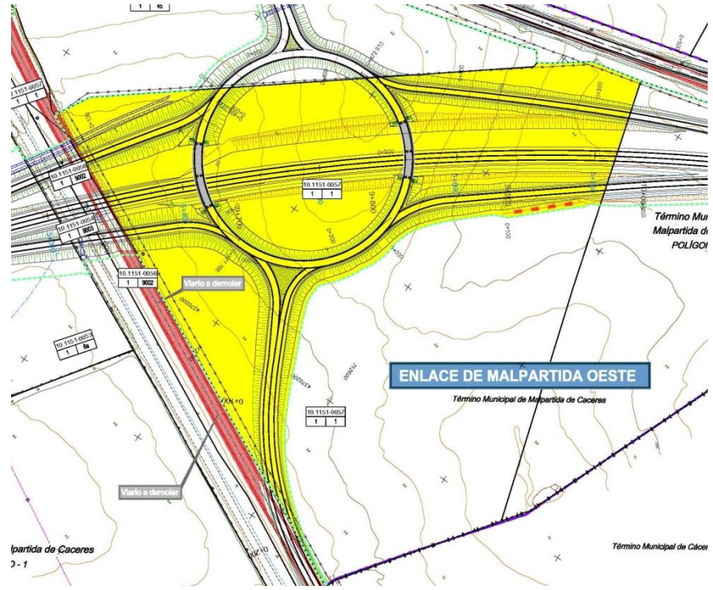



PROYECTO: VARIANTE DE MALPARTIDA DE CÁCERES. PROVINCIA DE CÁCERES

TRAMO: VARIANTE MALPARTIDA DE CÁCERES **CLAVE:** T2/12-CC-3520

MUNICIPIO: MALPARTIDA DE CÁCERES **PROVINCIA:** CÁCERES

COMUNIDAD AUTÓNOMA: EXTREMADURA **Nº DE ORDEN** 10.1151-0057A

TITULARIDAD:

DATOS DEL TITULAR

NOMBRE:

DNI/CIF:

DOMICILIO:

CIUDAD:

TELÉFONO: -

DATOS DEL REGISTRO

REGISTRO:

FINCA: - **TOMO:** - **SECCIÓN:** - **LIBRO:** - **FOLIO:** -

INSCRIPCIÓN: - **CARGAS:** -

DATOS CATASTRALES:

Referencia Catastral:	10118A00100045	**Superficie (m2):**	35162
Paraje:	PRADO CAMPOFRIO	**Valor catastral (€):**	---
Polígono:	1	**C. urbanística:**	RURAL
Parcela:	45	**C. fiscal:**	C- 02

CARACTERÍSTICAS DE LA FINCA:

NATURALEZA: C- 02

APROVECHAMIENTO ACTUAL: Labor o Labradío secano

FORMA Y CONFIGURACIÓN:

IRREGULAR

LINDEROS

Norte:	Polígono 1, parcela 1 (catastral)
Sur:	Carretera N-521
Este:	Carretera EX207
Oeste:	Polígono 1, parcela 37 (catastral)

AFECCIÓN:

Tipo de Afección (total/parcial): PARCIAL **División de la parcela (si/no)** NO

BIENES AFECTADOS

Subparcela	Aprovechamiento	Unidad	Expropiación Definitiva	Servidumbre	Ocupación Temporal	Total Afección
	Labor o Labradío secano	M2	16960	0	0	16960
	TOTAL BIENES AFECTADOS	M2	16960	0	0	16960

AFECCIONES:

TIPO	CANTIDAD (M2 – M – UD)
Cerramiento de malla ganadera con postes metálicos L=850 m.	
Puerta ganadera metálica de una hoja (1 ud.).	

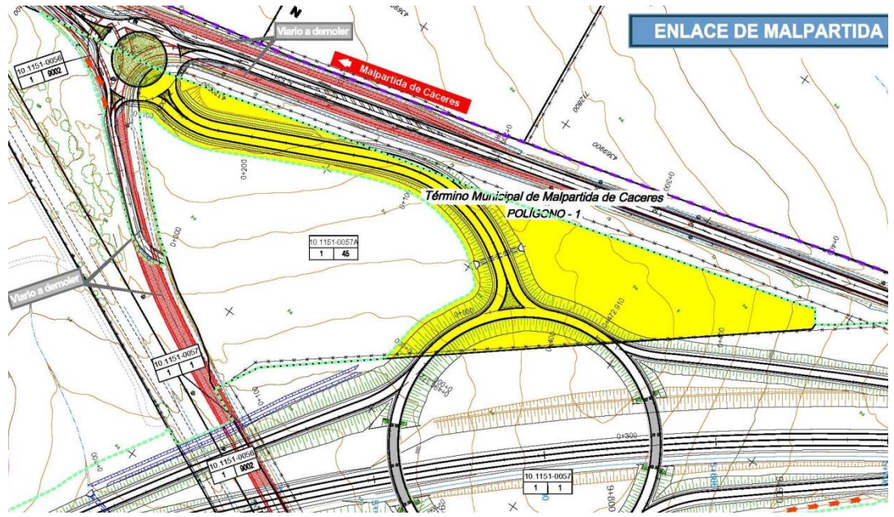



PROYECTO: VARIANTE DE MALPARTIDA DE CÁCERES. PROVINCIA DE CÁCERES

TRAMO: VARIANTE MALPARTIDA DE CÁCERES **CLAVE:** T2/12-CC-3520

MUNICIPIO: MALPARTIDA DE CÁCERES **PROVINCIA:** CÁCERES

COMUNIDAD AUTÓNOMA: EXTREMADURA **Nº DE ORDEN** 10.1151-0058

TITULARIDAD:

DATOS DEL TITULAR

NOMBRE:

DNI/CIF:

DOMICILIO:

CIUDAD:

TELÉFONO: -

DATOS DEL REGISTRO

REGISTRO:

FINCA: - **TOMO:** - **SECCIÓN:** - **LIBRO:** - **FOLIO:** -

INSCRIPCIÓN: - **CARGAS:** -

DATOS CATASTRALES:

Referencia Catastral:	10118A00100037	**Superficie (m2):**	64712
Paraje:	PRADO CAMPOFRIO	**Valor catastral (€):**	---
Polígono:	1	**C. urbanística:**	RURAL
Parcela:	37	**C. fiscal:**	C- 02

CARACTERÍSTICAS DE LA FINCA:

NATURALEZA: C- 02

APROVECHAMIENTO ACTUAL: Labor o Labradío secano

FORMA Y CONFIGURACIÓN:

IRREGULAR

LINDEROS

Norte:	Polígono 26 parcela 25 (catastral)
Sur:	Carretera N-521
Este:	Parcela 57
Oeste:	Polígono 26 parcela 25 (catastral)

AFECCIÓN:

Tipo de Afección (total/parcial): PARCIAL **División de la parcela (si/no)** NO

BIENES AFECTADOS

Subparcela	Aprovechamiento	Unidad	Expropiación Definitiva	Servidumbre	Ocupación Temporal	Total Afección
a	Labor o Labradío secano	M2	14948	0	0	14948
	TOTAL BIENES AFECTADOS	M2	14948	0	0	14948

AFECCIONES:

TIPO	CANTIDAD (M2 – M – UD)
Cerramiento de malla ganadera con postes metálicos L=487 m	

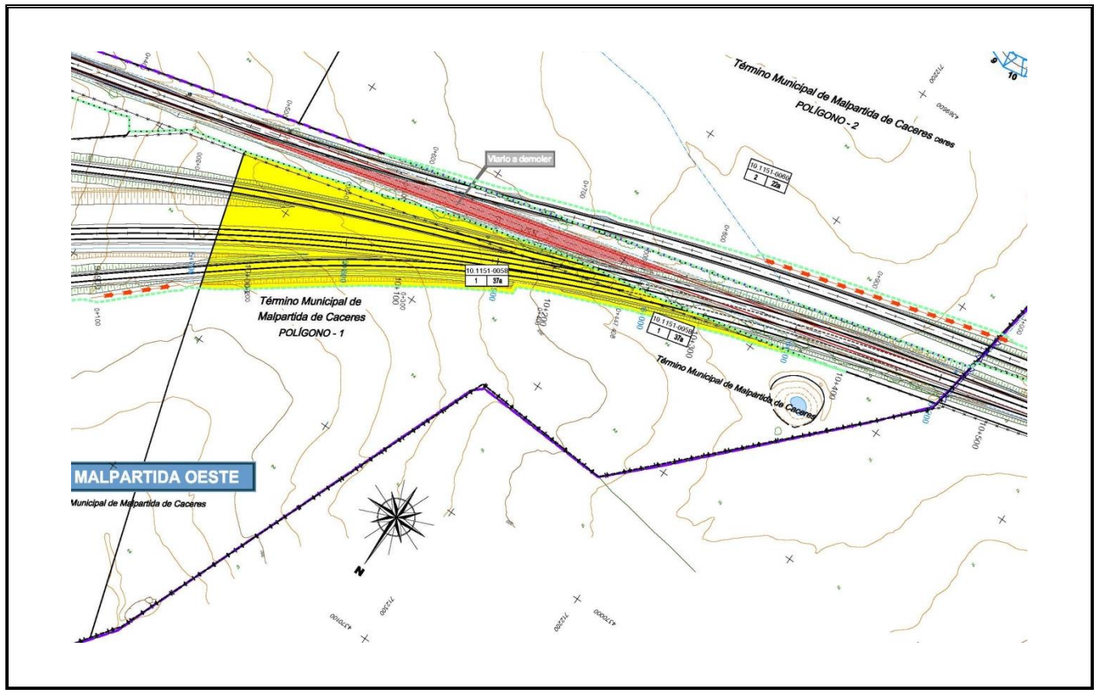



PROYECTO: VARIANTE DE MALPARTIDA DE CÁCERES. PROVINCIA DE CÁCERES

TRAMO: VARIANTE MALPARTIDA DE CÁCERES **CLAVE:** T2/12-CC-3520

MUNICIPIO: MALPARTIDA DE CÁCERES **PROVINCIA:** CÁCERES

COMUNIDAD AUTÓNOMA: EXTREMADURA **Nº DE ORDEN** 10.1151-0060

TITULARIDAD:

DATOS DEL TITULAR

NOMBRE:

DNI/CIF:

DOMICILIO:

CIUDAD:

TELÉFONO: -

DATOS DEL REGISTRO

REGISTRO:

FINCA: - **TOMO:** - **SECCIÓN:** - **LIBRO:** - **FOLIO:** -

INSCRIPCIÓN: - **CARGAS:** -

DATOS CATASTRALES:

Referencia Catastral: 10118A00200022 **Superficie (m2):** 144526

Paraje: - **Valor catastral (€):** -

Polígono: 2 **C. urbanística:** RURAL

Parcela: 22 **C. fiscal:** C- 02

CARACTERÍSTICAS DE LA FINCA:

NATURALEZA: C- 02

APROVECHAMIENTO ACTUAL: Labor o Labradío secano

FORMA Y CONFIGURACIÓN:

IRREGULAR

LINDEROS

Norte: Carretera N-521

Sur: Vereda de los Mártires

Este: Polígono 2, parcela 21 (catastral)

Oeste: Límite T.M. Cáceres

AFECCIÓN:

Tipo de Afección (total/parcial): PARCIAL **División de la parcela (si/no)** NO

BIENES AFECTADOS

Subparcela	Aprovechamiento	Unidad	Expropiación Definitiva	Servidumbre	Ocupación Temporal	Total Afección
a	Labor o Labradío secano	M2	6454	0	0	6454
	TOTAL BIENES AFECTADOS	M2	6454	0	0	6454

AFECCIONES:

TIPO	CANTIDAD (M2 – M – UD)
Cerramiento de malla ganadera con postes metálicos L=500 m	

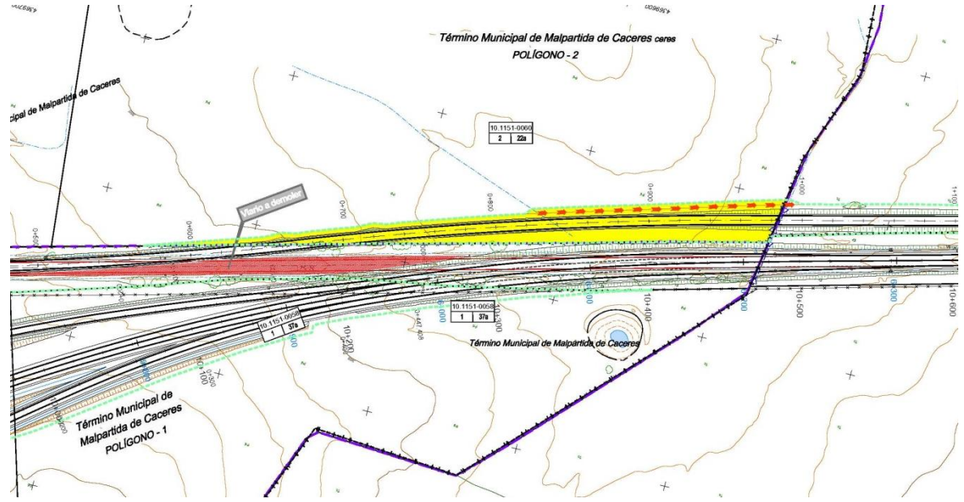



TÉRMINO MUNICIPAL DE EL CASAR DE CÁCERES

PROYECTO: VARIANTE DE MALPARTIDA DE CÁCERES. PROVINCIA DE CÁCERES

TRAMO: VARIANTE MALPARTIDA DE CÁCERES **CLAVE:** T2/12-CC-3520

MUNICIPIO: EL CASAR DE CÁCERES **PROVINCIA:** CÁCERES

COMUNIDAD AUTÓNOMA: EXTREMADURA **Nº DE ORDEN** 10.0494-0031

TITULARIDAD:

DATOS DEL TITULAR

NOMBRE:

DNI/CIF:

DOMICILIO:

CIUDAD:

TELÉFONO: -

DATOS DEL REGISTRO

REGISTRO:

FINCA: - **TOMO:** - **SECCIÓN:** - **LIBRO:** - **FOLIO:** -

INSCRIPCIÓN: - **CARGAS:** -

DATOS CATASTRALES:

Referencia Catastral: 10050A01400025 **Superficie (m2):** 739110

Paraje: COSTILLA **Valor catastral (€):** ---

Polígono: 14 **C. urbanística:** RURAL

Parcela: 25 **C. fiscal:** E- 04

CARACTERÍSTICAS DE LA FINCA:

NATURALEZA: E- 04

APROVECHAMIENTO ACTUAL: Pastos

FORMA Y CONFIGURACIÓN:

IRREGULAR

LINDEROS

Norte: Polígono 14 parcela 24 (catastral)

Sur: Polígono 14, parcela 25 (catastral)

Este: Parcela 30

Oeste: Parcela 32

AFECCIÓN:

Tipo de Afección (total/parcial): PARCIAL **División de la parcela (si/no)** SI

BIENES AFECTADOS

Subparcela	Aprovechamiento	Unidad	Expropiación Definitiva	Servidumbre	Ocupación Temporal	Total Afección
a	Pastos	M2	99351	0	2771	102122
	TOTAL BIENES AFECTADOS	M2	99351	0	2771	102122

AFECCIONES:

TIPO	CANTIDAD (M2 – M – UD)
Cerramiento de malla ganadera con postes metálicos L=120 m	
Camino L=120 m	





CONSTRUCCIONES

PROYECTO: VARIANTE DE MALPARTIDA DE CÁCERES. PROVINCIA DE CÁCERES

TRAMO: VARIANTE MALPARTIDA DE CÁCERES **CLAVE:** T2/12-CC-3520

MUNICIPIO: CÁCERES **PROVINCIA:** CÁCERES

COMUNIDAD AUTÓNOMA: EXTREMADURA **Nº DE ORDEN** 10.0377-0018C

TITULARIDAD:

DATOS DEL TITULAR

NOMBRE:

DNI/CIF:

DOMICILIO:

CIUDAD:

TELÉFONO:

DATOS DEL CATASTRALES:

Paraje: CORRALADA DE REGA **Superficie (m2):365**

Polígono: 25 **Valor catastral** **Valor catastral**

Parcela: 244 **Suelo (euros):---** **Construcción (euros):---**

CARACTERÍSTICAS Y USO: CASETAS COMO ALMACÉN Y SERVICIOS

ALTURAS: 1

ESTADO DE CONSERVACIÓN: BUENO

SUPERFICIE POR PLANTA(M2): 365 M2

SUPERFICIE TOTAL(M2): 365 M2

SITUACIÓN/CLASIFICACIÓN: CONSTRUCCIÓN DEDICADA A NEGOCIO

OBSERVACIONES:

Nave rectangular destinada al negocio del tipo invernadero de venta de plantas (Pinsapo Viveros).

P.K.: 2+040, margen izquierdo de la autovía **HOJA:** 4 DE 19

CROQUIS (unidades en m)

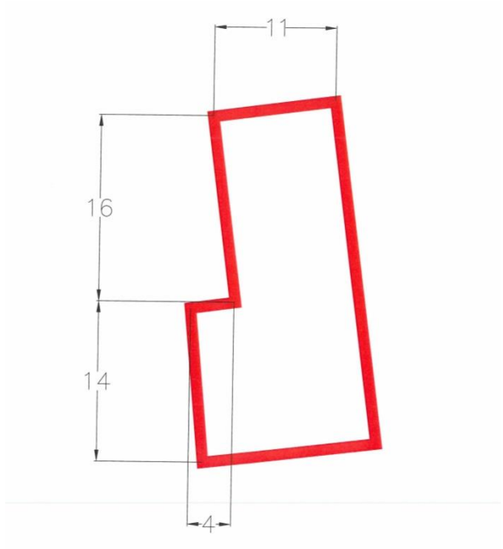

P.K.: 2+040, margen izquierdo de la autovía

HOJA PLANO

EXPROPIACIONES: 4 DE 19

FOTOGRAFÍA





SERVICIOS AFECTADOS

FICHA DE SERVICIO AFECTADO

Proyecto:	Variante de Malpartida de Cáceres				
Municipio:	Cáceres	**Clave:**	T2/12-CC-3520	**Fecha:**	Junio 2018
Comunidad Autónoma:	Extrem	**Provincia:**	Cáceres	**Nº Orden:**	1

DESCRIPCIÓN DE SERVICIO AFECTADO

LOCALIZACIÓN DEL SERVICIO AFECTADO

P.K. Inicial:	0+160 M.D. Calzada Anular E. A-66	**Nº de Plano:**	2.12.5.1
P.K. Final:	0+200 M.D. Calzada Anular E. A-66	**Hoja:**	2

FOTOGRAFÍA

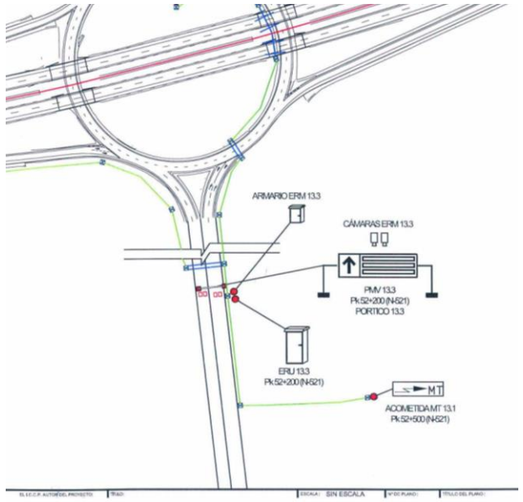

TITULAR O CONCESIONARIO:	**DATOS DE LA PROPIEDAD**	
Dirección General de Tráfico Centro de Conservación de Carreteras Cáceres U.T.E.	**Nombre:**	DGT. Subdirección General de Gestión de la Movilidad
	Domicilio:	C/ Josefa Valcárcel, 44
	Ciudad:	Madrid
	Código Postal:	28027
	Teléfono:	91 714 33 16 **Fax:** -
	Representan:	Centro de Conservación de Carreteras Cáceres U.T.E.

CLASE DE SERVICIO AFECTADO	**TIPO DE AFECCIÓN**
Canalización de comunicaciones	Cruce

TÍTULO O DENOMINACIÓN DEL SERVICIO AFECTADO

REPOSICIÓN DGT-0A

AFECCIÓN

Longitud modificada: 85 m **Presupuesto de modificación:** 2.724,55 €

Breve descripción de .los detalles afectados:

Canalización de comunicaciones DGT existente en arcén derecho del ramal de entrada 551 de la A-66 destino Sevilla y contorno sureste de la glorieta del enlace.

FICHA DE SERVICIO AFECTADO

Proyecto:	Variante de Malpartida de Cáceres				
Municipio:	Cáceres	**Clave:**	T2/12-CC-3520	**Fecha:**	Junio 2018
Comunidad Autónoma:	Extrem	**Provincia:**	Cáceres	**Nº Orden:**	1

DESCRIPCIÓN DE SERVICIO AFECTADO

LOCALIZACIÓN DEL SERVICIO AFECTADO

P.K. Inicial:	0+160 M.D. Calzada Anular E. A-66	**Nº de Plano:**	2.12.5.1
P.K. Final:	0+200 M.D. Calzada Anular E. A-66	**Hoja:**	2

SÍNTESIS DE LA SOLUCIÓN ADOPTADA

De recoloca los conductos en una nueva derivación que consiste en una canalización de 4 tubos PVC D 110 mm y un tritubo PEAD D60 por el contorno del nuevo Ramal 4 del E. A-66 hasta la nueva arqeuta en el P.K. 0+185 de la Calzada Anular de la E. A-66 y a continuación contectar con la arqueta existente en el P.K. 0+220 MI reforzado con un prisma de hormigón.

Se desmontan 85 m de canalización.

CROQUIS DE LA SOLUCIÓN ADOPTADA

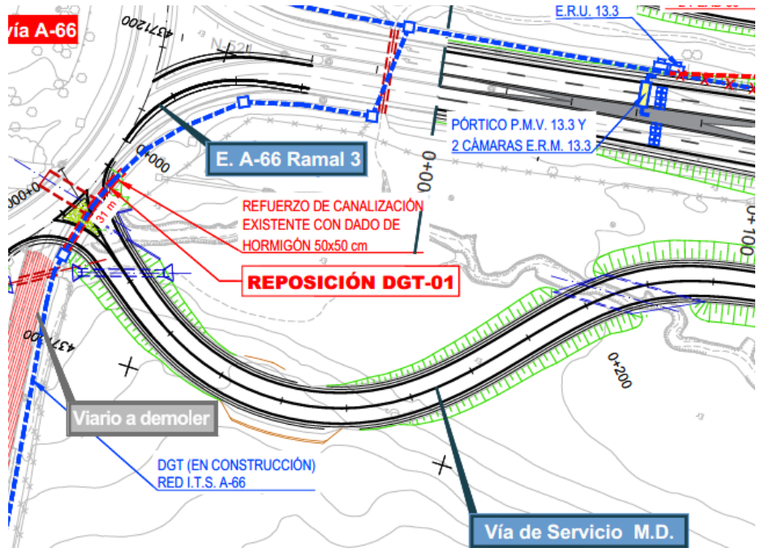

FICHA DE SERVICIO AFECTADO

Proyecto:	Variante de Malpartida de Cáceres				
Municipio:	Cáceres	**Clave:**	T2/12-CC-3520	**Fecha:**	Junio 2018
Comunidad Autónoma:	Extremadura	**Provincia:**	Cáceres	**Nº Orden:**	2

DESCRIPCIÓN DE SERVICIO AFECTADO

LOCALIZACIÓN DEL SERVICIO AFECTADO

P.K. Inicial:	0+060 M.D. Calzada Anular E. A-66	**Nº de Plano:**	2.12.5.1
P.K. Final:	0+140 M.D. Calzada Anular E. A-66	**Hoja:**	2

FOTOGRAFÍA

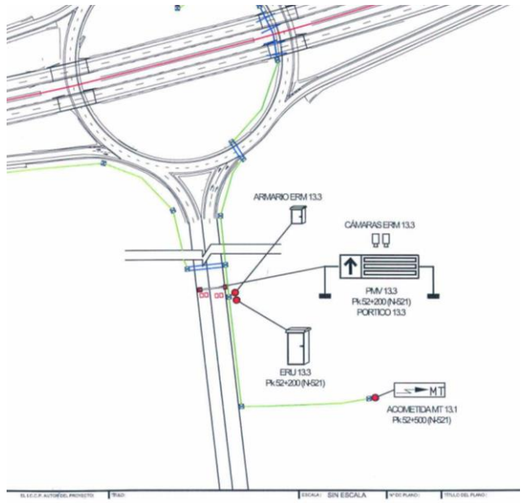

TITULAR O CONCESIONARIO:	**DATOS DE LA PROPIEDAD**	
Dirección General de Tráfico Centro de Conservación de Carreteras Cáceres U.T.E.	**Nombre:**	DGT. Subdirección General de Gestión de la Movilidad
	Domicilio:	C/ Josefa Valcárcel, 44
	Ciudad:	Madrid
	Código Postal:	28027
	Teléfono:	91 714 33 16 **Fax:** -
	Representan:	Centro de Conservación de Carreteras Cáceres U.T.E.

CLASE DE SERVICIO AFECTADO	**TIPO DE AFECCIÓN**
Canalización de comunicaciones	Cruce

TÍTULO O DENOMINACIÓN DEL SERVICIO AFECTADO

REPOSICIÓN DGT-01

AFECCIÓN

Longitud modificada: 129 m **Presupuesto de modificación:** 3.935,83 €

Breve descripción de .los detalles afectados:

Canalización de comunicaciones DGT existente en arcén derecho del ramal de salida 551 de la A-66 procedente de Salamanca.

FICHA DE SERVICIO AFECTADO

Proyecto:	Variante de Malpartida de Cáceres				
Municipio:	Cáceres	**Clave:**	T2/12-CC-3520	**Fecha:**	Junio 2018
Comunidad Autónoma:	Extremadura	**Provincia:**	Cáceres	**Nº Orden:**	2

DESCRIPCIÓN DE SERVICIO AFECTADO

LOCALIZACIÓN DEL SERVICIO AFECTADO

P.K. Inicial:	0+060 M.D. Calzada Anular E. A-66	**Nº de Plano:**	2.12.5.1
P.K. Final:	0+140 M.D. Calzada Anular E. A-66	**Hoja:**	2

SÍNTESIS DE LA SOLUCIÓN ADOPTADA

Se recolocan los conductos en una nueva derivación que consiste en una canalización de 4 tubos PVC D 110 m y un tritubo PEAD D 60 por el contorno de la Calzada Anular, reforzando el cruce bajo la V.S. M.D. con un prisma de hormigón de 50x50 cm de HM20 entre las nuevas arquetas situadas a ambos lados.

Se desmontan 129 m y desmantelan 2 arquetas.

CROQUIS DE LA SOLUCIÓN ADOPTADA

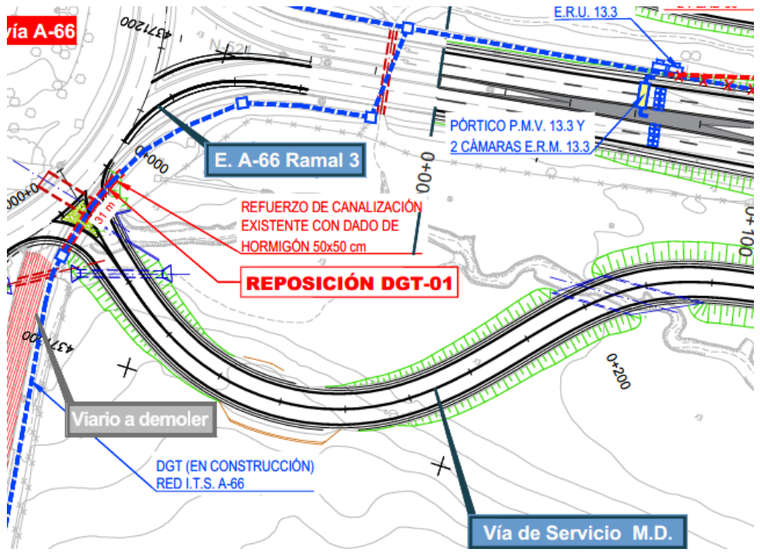

FICHA DE SERVICIO AFECTADO

Proyecto:	Variante de Malpartida de Cáceres				
Municipio:	Cáceres	**Clave:**	T2/12-CC-3520	**Fecha:**	Junio 2018
Comunidad Autónoma:	Extremadura	**Provincia:**	Cáceres	**Nº Orden:**	3

DESCRIPCIÓN DE SERVICIO AFECTADO

LOCALIZACIÓN DEL SERVICIO AFECTADO

P.K. Inicial:	P.K. 0+060 M.I.	**Nº de Plano:**	2.12.5.1
P.K. Final:	P.K. 0+200 M.I.	**Hoja:**	2

FOTOGRAFÍA

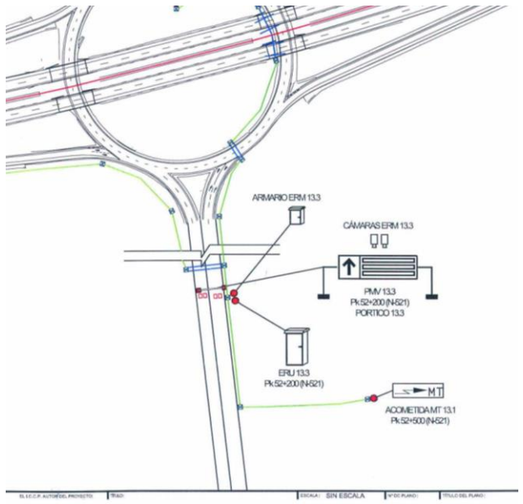

TITULAR O CONCESIONARIO:	**DATOS DE LA PROPIEDAD**	
Dirección General de Tráfico Centro de Conservación de Carreteras Cáceres U.T.E.	**Nombre:**	DGT. Subdirección General de Gestión de la Movilidad
	Domicilio:	C/ Josefa Valcárcel, 44
	Ciudad:	Madrid
	Código Postal:	28027
	Teléfono:	91 714 33 16 **Fax:** -
	Representan:	Centro de Conservación de Carreteras Cáceres U.T.E.

CLASE DE SERVICIO AFECTADO	**TIPO DE AFECCIÓN**
Canalización de comunicaciones	Paralelismo

TÍTULO O DENOMINACIÓN DEL SERVICIO AFECTADO

REPOSICIÓN DGT-02

AFECCIÓN

Longitud modificada: 138 m **Presupuesto de modificación:** 7.107,28 €

Breve descripción de .los detalles afectados:

Canalización de comunicaciones y alimentación eléctrica del futuro pórtico de señalización mensajería P.M.V. 13 y armarios adyacentes que conecta con el Centro de Control de la N-521 P.K. 50.1

FICHA DE SERVICIO AFECTADO

Proyecto:	Variante de Malpartida de Cáceres				
Municipio:	Cáceres	**Clave:**	T2/12-CC-3520	**Fecha:**	Junio 2018
Comunidad Autónoma:	Extremadura	**Provincia:**	Cáceres	**Nº Orden:**	3

DESCRIPCIÓN DE SERVICIO AFECTADO

LOCALIZACIÓN DEL SERVICIO AFECTADO

P.K. Inicial:	P.K. 0+060 M.I.	**Nº de Plano:**	2.12.5.1
P.K. Final:	P.K. 0+200 M.I.	**Hoja:**	2

SÍNTESIS DE LA SOLUCIÓN ADOPTADA

Se realiza una variante entre el interior de la ocupación de la nueva variante y el límite de expropiación de la misma. Se realiza con 131m de zanja en terreno con 2 tubos PVC 110 y un tritubo PEAD D 60, instalándose una arqueta de empalme en su conexión con la red existente. Se desmontan 138 m de canalización y demuele 1 arqueta. Se aprovecha el cableado existente y realiza una conexión con el mismo.

CROQUIS DE LA SOLUCIÓN ADOPTADA

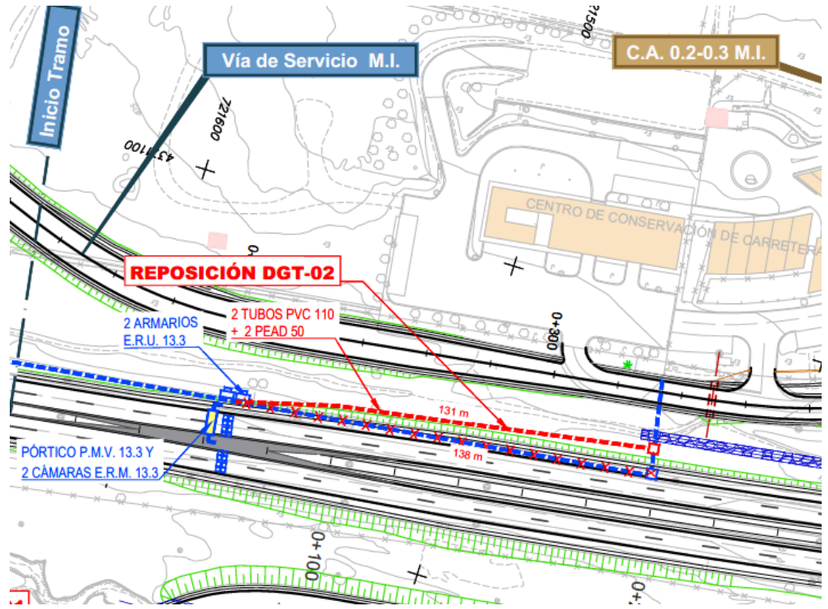

FICHA DE SERVICIO AFECTADO

Proyecto:	Variante de Malpartida de Cáceres				
Municipio:	Cáceres	**Clave:**	T2/12-CC-3520	**Fecha:**	Junio 2018
Comunidad Autónoma:	Extremadura	**Provincia:**	Cáceres	**Nº Orden:**	4

DESCRIPCIÓN DE SERVICIO AFECTADO

LOCALIZACIÓN DEL SERVICIO AFECTADO

P.K. Inicial:	P.K. 2+160 M.D.	**Nº de Plano:**	2.12.5.1
P.K. Final:	P.K. 2+660 M.D.	**Hoja:**	3,4 y 5

FOTOGRAFÍA



TITULAR O CONCESIONARIO:	**DATOS DE LA PROPIEDAD**
Dirección General de Tráfico Centro de Conservación de Carreteras Cáceres U.T.E.	**Nombre:** DGT. Subdirección General de Gestión de la Movilidad **Domicilio:** C/ Josefa Valcárcel, 44 **Ciudad:** Madrid **Código Postal:** 28027 **Teléfono:** 91 714 33 16 **Fax**: - **Representan:** Centro de Conservación de Carreteras Cáceres U.T.E.

CLASE DE SERVICIO AFECTADO	**TIPO DE AFECCIÓN**
Estación cinemométrica	Cruce

TÍTULO O DENOMINACIÓN DEL SERVICIO AFECTADO

REPOSICION DGT-03

AFECCIÓN

Longitud modificada: 459 m **Presupuesto de modificación:** 12.872,61 €

Breve descripción de .los detalles afectados:

Cinemómetro para el control de la velocidad con c olumna de vigilancia, afectado por la traza desde su armario de acometida eléctrica en P.K. 2+660 MD afectando a su canalización hasta la cabina del cinemómetro en el P.K. 2+160 MD.

FICHA DE SERVICIO AFECTADO

Proyecto:	Variante de Malpartida de Cáceres				
Municipio:	Cáceres	**Clave:**	T2/12-CC-3520	**Fecha:**	Junio 2018
Comunidad Autónoma:	Aragón	**Provincia:**	Cáceres	**Nº Orden:**	4

DESCRIPCIÓN DE SERVICIO AFECTADO

LOCALIZACIÓN DEL SERVICIO AFECTADO

P.K. Final:	P.K. 2+160 M.D.	**Nº de Plano:**	2.12.5.1
P.K. Inicial:	P.K. 2+660 M.D.	**Hoja:**	3,4 y 5

SÍNTESIS DE LA SOLUCIÓN ADOPTADA

Se traslada a depósito la estación cinemométrica retirándose la cabina de radar, columna de vigilancia y el armario, se desmontan 459 m de canalización y demuelen 5 arquetas y 1 armario eléctrico. Posteriormente se realiza una acometida con la red de baja tensión de la reposición eléctrica EL-03A en el P.k. 1+360, instalándose el armario de acomentida junto al poste inicial de la reposición y se canalizan 45 m mediante zanja con 2 PVC 160 en terreno natural para conectar con una nueva arqueta en el pie de talud en el P.K. 1+380 MD del tronco, a continuación se dispone una arqueta en el exterior del donde se canaliza hasta su localización hasta su alojamiento en la arqueta de cruce de comunicaciones de la carretera dispuesta en el P.K. 1+480. En este punto se reubican el armario de la estación cinemométrica y la torre de vigilancia, así como sus arquetas anexas y el armário eléctrico.

CROQUIS DE LA SOLUCIÓN ADOPTADA

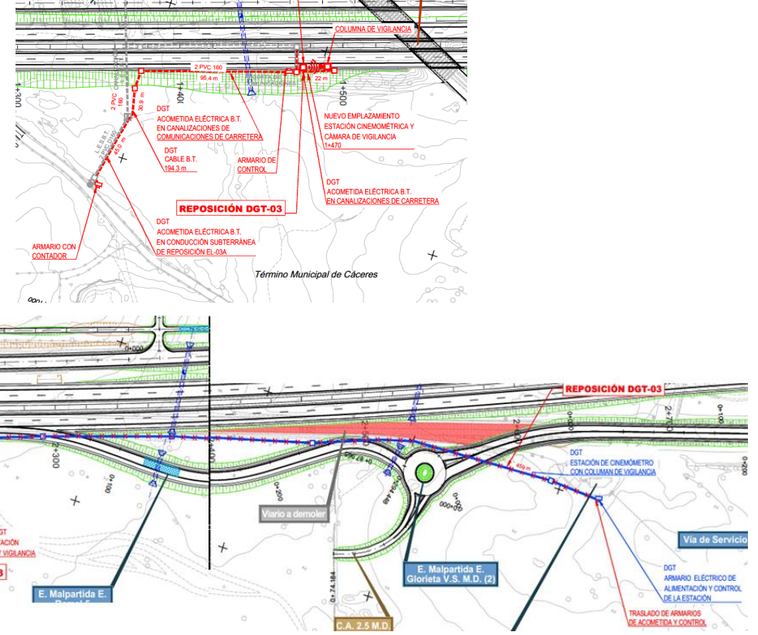

FICHA DE SERVICIO AFECTADO

Proyecto: Variante de Malpartida
Municipio: Cáceres **Clave:** T2/12-CC-3520 **Fecha:** Junio 2018
Comunidad Autónoma: Extremadu **Provincia:** Cáceres **Nº Orden:** 0A

DESCRIPCIÓN DE SERVICIO AFECTADO

LOCALIZACIÓN DEL SERVICIO AFECTADO

P.K.: Inicial P.K. 0+110 Calzada Anular E. A-66 **Nº de Plano:** 2.12.3.1
P.K. Final: **Hoja:** 02

FOTOGRAFÍA



TITULAR O CONCESIONARIO:	**DATOS DE LA PROPIEDAD**
Ayuntamiento de Cáceres y en arqueta seccionameinto es conjunta con Hotel Hospes los Arenales	**Nombre:** Ayuntamiento de Cáceres **Domicilio:** Plaza Mayor nº 1 **Ciudad:** Cáceres, CACERES **Código Postal:** 10003 **Teléfono:** 927 255 727 **Fax:** - **Representan:** Luis Antonio Álvarez

CLASE DE SERVICIO AFECTADO	**TIPO DE AFECCIÓN**
Emisario de tubería de hormigón de DN 800 mm	Cruce y paralelismo

TÍTULO O DENOMINACIÓN DEL SERVICIO AFECTADO
REPOSICIÓN AB-0A

AFECCIÓN

Longitud modificada: 19,00 m **Presupuesto de modificación:** 6.146,36 €
Breve descripción de .los detalles afectados:
Emisario de saneamiento que cruza la actula glorieta con la A-66, afectándose por cruce 19 m de tubo de hormigón de 800 mm y una arqueta.

FICHA DE SERVICIO AFECTADO

Proyecto: Variante de Malpartida
Municipio: Cáceres **Clave:** T2/12-CC-3520 **Fecha:** Junio 2018
Comunidad Autónoma: Aragón **Provincia:** Cáceres **Nº Orden:** 0A

DESCRIPCIÓN DE SERVICIO AFECTADO

LOCALIZACIÓN DEL SERVICIO AFECTADO

P.K.: Inicial P.K. 0+110 Calzada Anular E. A-66 **Nº de Plano:** 2.12.3.1
P.K. Final: **Hoja:** 02

SÍNTESIS DE LA SOLUCIÓN ADOPTADA

Se mantiene la línea actual acondicionándose mediante la construcción un pozo de registro en las proximidades del extremo oeste del emisario y se demuele la arquerta existente, por otro lado se protege mediante 19.0m de losa de hormigón el tramo afectado por la calzada anular.

CROQUIS DE LA SOLUCIÓN ADOPTADA

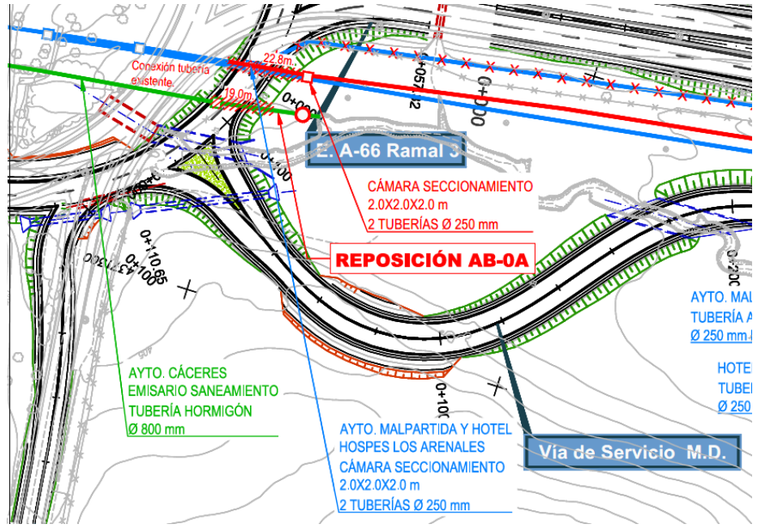

FICHA DE SERVICIO AFECTADO

Proyecto:	Variante de Malpartida				
Municipio:	Cáceres	**Clave:**	T2/12-CC-3520	**Fecha:**	Junio 2018
Comunidad Autónoma:	Extremadura	**Provincia:**	Cáceres	**Nº Orden:**	01

DESCRIPCIÓN DE SERVICIO AFECTADO

LOCALIZACIÓN DEL SERVICIO AFECTADO

P.K.: Inicial	P.K. -0+060	**Nº de Plano:**	2.12.3.1
P.K. Final:	P.K. 0+300	**Hoja:**	02

FOTOGRAFÍA



TITULAR O CONCESIONARIO:	**DATOS DE LA PROPIEDAD**	
Ayuntamiento de Malpartida y Hotel Hospes los Arenales	**Nombre:**	Ayuntamiento de Malpartida
	Domicilio:	Plaza Mayor nº 30
	Ciudad:	Malpartida de Cáceres, CACERES
	Código Postal:	10910
	Teléfono:	927 27 50 03 **Fax:** -
	Representan:	Óscar González González. Aparejador Ayto.

CLASE DE SERVICIO AFECTADO	**TIPO DE AFECCIÓN**
Tubería de abastecimiento de DN 250 mm F.D. K9 trabada	Paralelismo

TÍTULO O DENOMINACIÓN DEL SERVICIO AFECTADO

REPOSICIÓN AB-01

AFECCIÓN

Longitud modificada: 281,00 m **Presupuesto de modificación:** 64.560,86 €

Breve descripción de .los detalles afectados:

Tubería de abastecimiento del Ayto. Malpartida de FD 250 mm K9 trabada situada en el margen derecho de la actual N-521 desde el origen del tramo duplicado hasta la conexión con la glorieta, afectándose por paralelismo una longitud de 281 m y una arqueta con válvula de compuerta

FICHA DE SERVICIO AFECTADO

Proyecto:	Variante de Malpartida				
Municipio:	Cáceres	**Clave:**	T2/12-CC-3520	**Fecha:**	Junio 2018
Comunidad Autónoma:	Aragón	**Provincia:**	Cáceres	**Nº Orden:**	01

DESCRIPCIÓN DE SERVICIO AFECTADO

LOCALIZACIÓN DEL SERVICIO AFECTADO

P.K.: Inicial	P.K. -0+060	**Nº de Plano:**	2.12.3.1
P.K. Final:	P.K. 0+300	**Hoja:**	02

SÍNTESIS DE LA SOLUCIÓN ADOPTADA

Para la tubería de abastecimiento de Ayto de Malpartida se realiza una variante de 276.8 m para bordear el límite de dominio público de la futura autovía mediante una tubería DN 250 K9 trabada, por el margen derecho en la franja definida por el tronco y la V.S. M.D. y fuera de la línea de expropiación de la autovía hasta conectar con la tubería existente mediante una nueva válvula de compuerta alojada en un nuevo pozo en el P.K. 0+300 M.D.. Se inicia conla instalación de una arqueta de seccionamiento para las tuberías D 250 K9 trabadas del Ayto de Malpartida y del Hotel Hospes los Arenales y se finaliza con la instalación de un pozo en el punto de conexión con valvula de compuerta en la tubería existente, situado en el P.K. 0+300 del tronco.

Se desmantela 281,0 m de tubería FD, un pozo con válvula de compuerta y una cámara de seccionamiento para dos tuberías.

CROQUIS DE LA SOLUCIÓN ADOPTADA

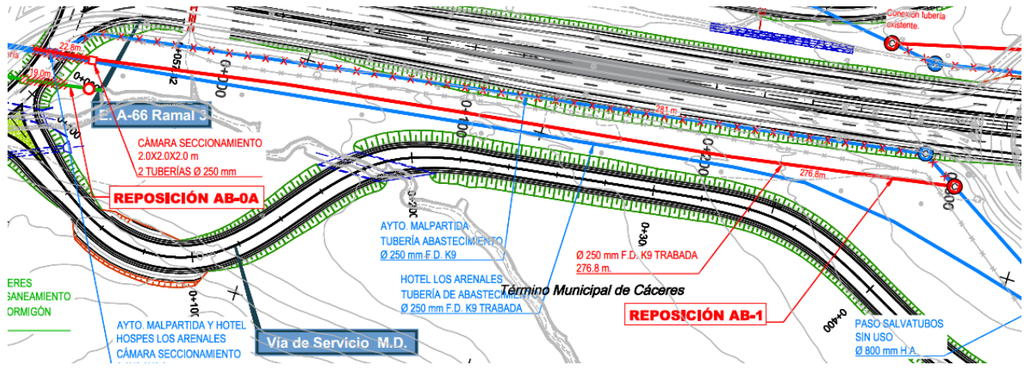

FICHA DE SERVICIO AFECTADO

Proyecto:	Variante de Malpartida				
Municipio:	Cáceres	**Clave:**	T2/12-CC-3520	**Fecha:**	Junio 2018
Comunidad Autónoma:	Extremadura	**Provincia:**	Cáceres	**Nº Orden:**	02

DESCRIPCIÓN DE SERVICIO AFECTADO

LOCALIZACIÓN DEL SERVICIO AFECTADO

P.K.: Inicial	0+520 MD	**Nº de Plano:**	2.13.3.1
P.K. Final:	0+650 MD	**Hoja:**	02-03

FOTOGRAFÍA





TITULAR O CONCESIONARIO:	**DATOS DE LA PROPIEDAD**	
Hotel Hospes Palacio de los Arenales.	**Nombre:**	Hotel Hospes Palacio de los Arenales.
	Domicilio:	Carretera Valencia de Alcántara, 52
	Ciudad:	Cáceres
	Código Postal:	10005
	Teléfono:	927 620 490 **Fax:** -
	Representan:	

CLASE DE SERVICIO AFECTADO	**TIPO DE AFECCIÓN**
Tubería de abastecimiento de DN 250 mm F.D. K9 trabada	Cruce

TÍTULO O DENOMINACIÓN DEL SERVICIO AFECTADO

REPOSICIÓN AB-02

AFECCIÓN

Longitud modificada: 129,90 m **Presupuesto de modificación:** 33.347,07 €

Breve descripción de .los detalles afectados:

Tubería de abastecimiento de FD 250 mm K9 trabada situada en el margen derecho de la actual N-521 desde el el P.K. 0+520 hasta el P.K. 0+920 del la V.S. M.D. origen del tramo duplicado hasta la conexión con la glorieta, afectándose por cruce 129.9 m de tubería con la V.S..

FICHA DE SERVICIO AFECTADO

Proyecto:	Variante de Malpartida				
Municipio:	Cáceres	**Clave:**	T2/12-CC-3520	**Fecha:**	Junio 2018
Comunidad Autónoma:	Extremadura	**Provincia:**	Cáceres	**Nº Orden:**	02

DESCRIPCIÓN DE SERVICIO AFECTADO

LOCALIZACIÓN DEL SERVICIO AFECTADO

P.K.: Inicial	0+520 MD	**Nº de Plano:**	2.13.3.1
P.K. Final:	0+650 MD	**Hoja:**	02-03

SÍNTESIS DE LA SOLUCIÓN ADOPTADA

Se realiza un desvío de 136.8 m mediante una tubería DN 250 K9, comenzando la reposición con la instalación de una nueva válvula de compuerta y cruzando la futura V.S. M.D. en el P.K. 0+800 protegido por un tubo de hormigón armado D 800 mm comunicado con pozos en sus extremos, permitiendo de este modo el acceso a reparaciones de tubería sin afectar a la calzada de la vía de servicio. Posteriormente discurre la tubería por el margen derecho de la vía pasando bajo el C.A. 0.5 M.D. portegido por una losa de hormigón armado de 19x2x0.2 m continuado paralelamente hasta su la conexión con la tubería existente en el P.K. 0+930 de la V.S. M.D.

Se desmantelan 129.9 m de tubería.

CROQUIS DE LA SOLUCIÓN ADOPTADA

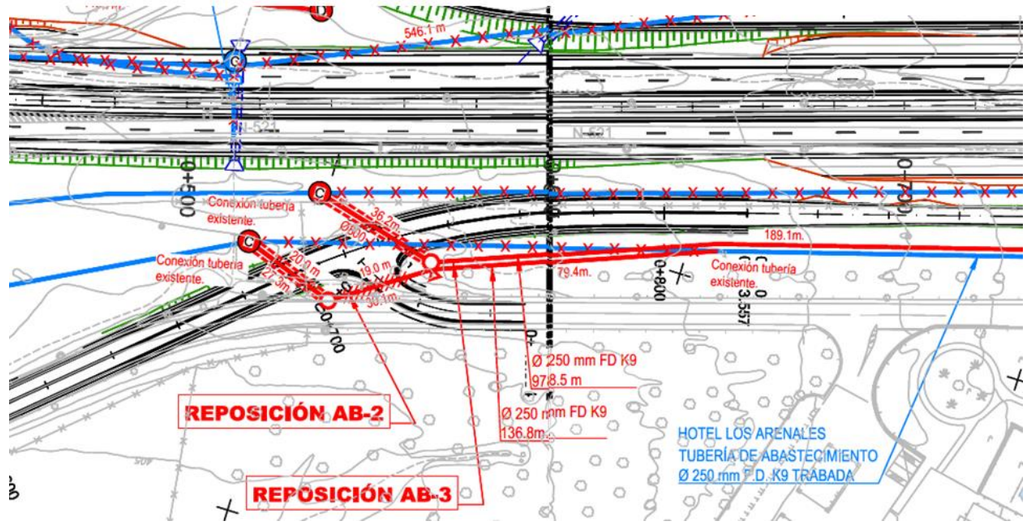

FICHA DE SERVICIO AFECTADO

Proyecto:	Variante de Malpartida				
Municipio:	Cáceres	**Clave:**	T2/12-CC-3520	**Fecha:**	Junio 2018
Comunidad Autónoma:	Extremadura	**Provincia:**	Cáceres	**Nº Orden:**	03

DESCRIPCIÓN DE SERVICIO AFECTADO

LOCALIZACIÓN DEL SERVICIO AFECTADO

P.K.: Inicial	P.K. 0+540	**Nº de Plano:**	2.12.3.1
P.K. Final:	P.K. 1+500	**Hoja:**	02, 03 y 04

FOTOGRAFÍA



TITULAR O CONCESIONARIO:	**DATOS DE LA PROPIEDAD**
Ayuntamiento de Malpartida	**Nombre:** Ayuntamiento de Malpartida **Domicilio:** Plaza Mayor nº 30 **Ciudad:** Malpartida de Cáceres, CACERES **Código Postal:** 10910 **Teléfono:** 927 27 50 03 **Fax:** - **Representan:** Óscar González González. Aparejador Ayto.

CLASE DE SERVICIO AFECTADO	**TIPO DE AFECCIÓN**
Tubería de abastecimiento de DN 250 mm F.D. K9 trabada	Cruce

TÍTULO O DENOMINACIÓN DEL SERVICIO AFECTADO

REPOSICIÓN AB-03

AFECCIÓN

Longitud modificada: 969,00 m **Presupuesto de modificación:** 134.732,14 €

Breve descripción de .los detalles afectados:

Tubería de abastecimiento de FD 250 mm de diámetro K9 trabada. Se afectan 969 m por el cruce con la V.S. M.D. en el P.K. 0+830 y la ocupación del terraplén por la margen derecha tronco de la variante entre los PP.KK. 0+700 al 1+500

FICHA DE SERVICIO AFECTADO

Proyecto:	Variante de Malpartida				
Municipio:	Cáceres	**Clave:**	T2/12-CC-3520	**Fecha:**	Junio 2018
Comunidad Autónoma:	Extremadura	**Provincia:**	Cáceres	**Nº Orden:**	04

DESCRIPCIÓN DE SERVICIO AFECTADO

LOCALIZACIÓN DEL SERVICIO AFECTADO

P.K.: Inicial	P.K. 0+540	**Nº de Plano:**	2.12.3.1
P.K. Final:	P.K. 1+500	**Hoja:**	02, 03 y 04

SÍNTESIS DE LA SOLUCIÓN ADOPTADA

Se realiza un desvío de 978.5 m de longitud de tubería FD D 250 mm K9 que comienza el P.K. 0+540 M.I. del tronco conectando con la tubería existente mediante una nueva válvula de compuerta alojada en un nuevo pozo y cruzando la V.S. M.D. en el P.K. 0+830 con la protección de un tubo de hormigón D 800 mm comunicado con dos pozos en sus extremos que permiten el acceso a reparaciones de la tubería sin afectar a la vía de servicio. Posteriormente continua por el margen derecho dentro de la franja de la tubería existente del Hotel Hospes Los Arenales y de la V.S. M.D. y el C.A. 0.6-1.3 M.D. En el punto 0+100 de la V.S. M.D. se aloja un pozo donde se produce un cambio de alineación para no verse afectado por una futura ampliación de la vía de servicio margen derecha, finalmente se instala una valvula ventosa alojada en un pozo en el P.K. 1+320 MD donde se vuelve a producir un cambio de alineación para conectar con la tubería existente en el P.K. 1+500 M.D. del tronco. En este tramo se instalan un pozo de desagüe con pozo de vertido y una losa de hormigón de 19x2x0.20 m bajo el camino C.A. 0.6-1.3 M.D.

Se desmantelan 969 m de tubería 2 pozos, uno con válvula de compuerta u otro de ventosa.

CROQUIS DE LA SOLUCIÓN ADOPTADA



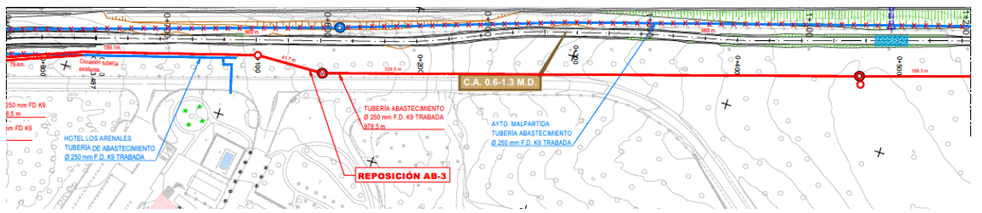

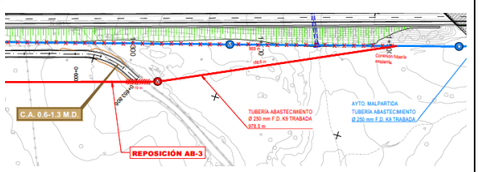

FICHA DE SERVICIO AFECTADO

Proyecto:	Variante de Malpartida				
Municipio:	Cáceres	**Clave:**	T2/12-CC-3520	**Fecha:**	Junio 2018
Comunidad Autónoma:	Extremadura	**Provincia:**	Cáceres	**Nº Orden:**	04

DESCRIPCIÓN DE SERVICIO AFECTADO

LOCALIZACIÓN DEL SERVICIO AFECTADO

P.K.: Inicial	P.K. -0+020 MI	**Nº de Plano:**	2.12.3.1
P.K. Final:	P.K. 0+095 MI	**Hoja:**	02

FOTOGRAFÍA



TITULAR O CONCESIONARIO:	**DATOS DE LA PROPIEDAD**	
Ayuntamiento de Malpartida	**Nombre:**	Ayuntamiento de Malpartida
	Domicilio:	Plaza Mayor nº 30
	Ciudad:	Malpartida de Cáceres, CACERES
	Código Postal:	10910
	Teléfono:	927 27 50 03 **Fax:** -
	Representan:	Óscar González González. Aparejador Ayto.

CLASE DE SERVICIO AFECTADO	**TIPO DE AFECCIÓN**
Tubería de abastecimiento de DN 200 mm fibrocemento	Cruce

TÍTULO O DENOMINACIÓN DEL SERVICIO AFECTADO

REPOSICIÓN AB-04

AFECCIÓN

Longitud modificada: 115.5 m **Presupuesto de modificación:** 30.884,67 €

Breve descripción de .los detalles afectados:

Tubería de abastecimiento de 200 mm de fibrocemento. Se afectan 115.5 m por el cruce con la V.S. M.I. en el P.K. 0+120 hasta el P.K. 0+ 230.

FICHA DE SERVICIO AFECTADO

Proyecto:	Variante de Malpartida				
Municipio:	Cáceres	**Clave:**	T2/12-CC-3520	**Fecha:**	Junio 2018
Comunidad Autónoma:	Extremadura	**Provincia:**	Cáceres	**Nº Orden:**	04

DESCRIPCIÓN DE SERVICIO AFECTADO

LOCALIZACIÓN DEL SERVICIO AFECTADO

P.K.: Inicial	P.K. -0+020 MI	**Nº de Plano:**	2.12.3.1
P.K. Final:	P.K. 0+095 MI	**Hoja:**	02

SÍNTESIS DE LA SOLUCIÓN ADOPTADA

Se reliza un desvío mediante una tubería FD D200 mm para cruzar perpendicularmente la V.S. M.I. en el P.K. 0+120 de la misma. El desvío comienza con una nueva válvula de compuerta alojada en un pozo, a continuación la tubería pasa bajo la vía de servicio protegido por un tubo de hormigón D 800 mm de 20 metros que conecta con en el extremo sur con un pozo donde cambia de alineación para discurrir paralelo al borde de ocupación de la vía de servicio hasta el P.K. 0+230 MD donde conecta con la tubería existente mediante junta universal gibault y además se instala un anclaje.

Se desmantelan 115.5 m de tubería.

CROQUIS DE LA SOLUCIÓN ADOPTADA

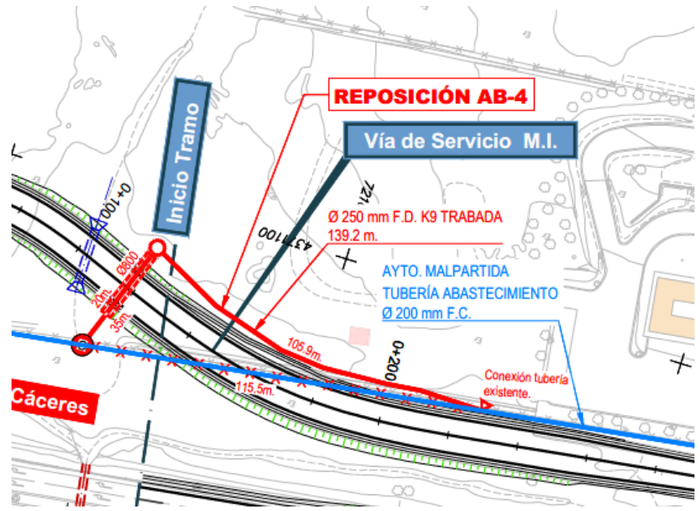

FICHA DE SERVICIO AFECTADO

Proyecto:	Variante de Malpartida				
Municipio:	Cáceres	**Clave:**	T2/12-CC-3520	**Fecha:**	Junio 2018
Comunidad Autónoma:	Extremadura	**Provincia:**	Cáceres	**Nº Orden:**	05

DESCRIPCIÓN DE SERVICIO AFECTADO

LOCALIZACIÓN DEL SERVICIO AFECTADO

P.K.: Inicial	P.K. 0+260 MI	**Nº de Plano:**	2.12.3.1
P.K. Final:	P.K. 0+095 MI	**Hoja:**	02 y 03

FOTOGRAFÍA





TITULAR O CONCESIONARIO:	**DATOS DE LA PROPIEDAD**	
Ayuntamiento de Malpartida de Cáceres y particular	**Nombre:**	Ayuntamiento de Malpartida de Caceres
	Domicilio:	Plaza Mayor nº 30
	Ciudad:	Malpartida de Cáceres, CACERES
	Código Postal:	10910
	Teléfono:	927 27 50 03 **Fax:** -
	Representan:	Óscar González González. Aparejador Ayto.

CLASE DE SERVICIO AFECTADO	**TIPO DE AFECCIÓN**
Tubería de abastecimiento de DN 200 mm fibrocemento	Paralelismo

TÍTULO O DENOMINACIÓN DEL SERVICIO AFECTADO

REPOSICIÓN AB-05

AFECCIÓN

Longitud modificada: 148.9 m **Presupuesto de modificación:** 81.592,75 €

Breve descripción de .los detalles afectados:

Tubería de abastecimiento de 200 mm de fibrocemento. Se afectan 546.1 m por el paralelismo con el tronco desde el P.K. 0+290 hasta el P.K. 0+420 donde empieza la afección por ocuación hasta el P.K. 0+980 MD de la V.S. M.I. También se afecta a 198.6 m de una acomentida particular de PEAD 2" mm que se inicia en el punto de conexión con la tubería principal en el P.K. 0+510 M.I. del tronco hasta el P.K. 0+500 M.I. de la V.S. M.I.

FICHA DE SERVICIO AFECTADO

Proyecto:	Variante de Malpartida				
Municipio:	Cáceres	**Clave:**	T2/12-CC-3520	**Fecha:**	Junio 2018
Comunidad Autónoma:	Extremadura	**Provincia:**	Cáceres	**Nº Orden:**	05

DESCRIPCIÓN DE SERVICIO AFECTADO

LOCALIZACIÓN DEL SERVICIO AFECTADO

P.K.: Inicial	P.K. 0+260 MI	**Nº de Plano:**	2.12.3.1
P.K. Final:	P.K. 0+095 MI	**Hoja:**	02 y 03

SÍNTESIS DE LA SOLUCIÓN ADOPTADA

Se realizan dos desvíos, uno de tubería FD D 200 mm K9 y otro de 228.8 m de D 63 PEAD (diámetro exterior).

El desvío de la tubería de fundición dúctil comienza con la instalación sobre la tubería existente de una nueva válvula de compuerta alojada en un pozo en el P.K. 0+270 M.I. y discurre paralela la franja definida por el límite de expropiación del tronco y la V.S. M.I. hasta el P.K. 0+700 de la vía, donde se instala una válvula de desagüe con su pozo de vertido y cruza la vía protegido por un tubo de hormigón D 800 mm hasta conectar con una válvula de compuerta alojada en un pozo, donde se repone la acometida particular. A partir de este punto la tubería bordea a la vía por el margen izquierdo fuera de la zona de expropiación de la carretera hasta conectar con la tubería en el P.K. 0+990 M.I. mediante una junta universal Gibault. A lo largo de la tubería se han instalado 2 válvulas de ventosa alojadas en pozos y un anclaje.

El desvío de la tubería 2" PEAD se realiza comenzando en la acometida descrita anteriormente, donde se instala contadores de consumos, a continuación, la tubería discurre por la margen izquierda de la Reposición del Camino Natural Cáceres Badajoz 1 hasta conectar con la tubería existente en el P.K. 0+030 del camino.

Se desmantelan 546.1 m de tubería de fibrocemento tratándose como residuos peligrosos, 198.6 m de tubería D2" PEAD y además se retiran

CROQUIS DE LA SOLUCIÓN ADOPTADA

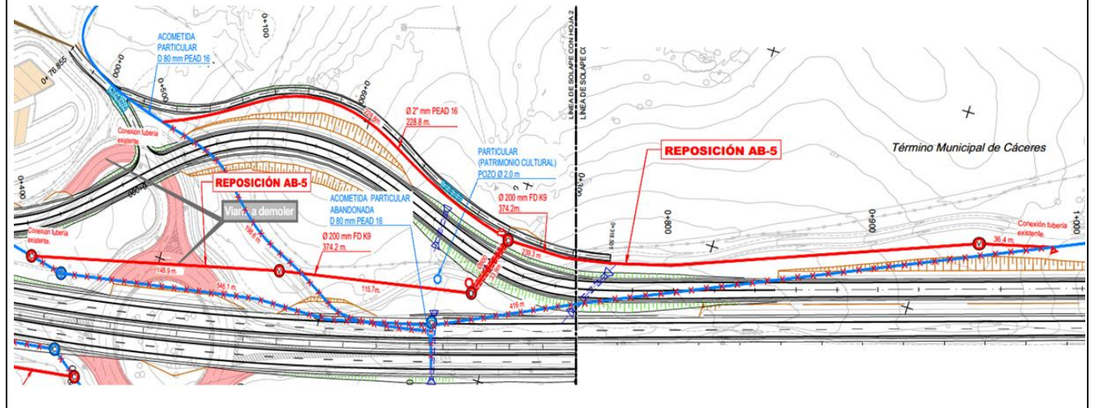

FICHA DE SERVICIO AFECTADO

Proyecto:	Variante de Malpartida				
Municipio:	Cáceres	**Clave:**	T2/12-CC-3520	**Fecha:**	Junio 2018
Comunidad Autónoma:	Extremadura	**Provincia:**	Cáceres	**Nº Orden:**	06

DESCRIPCIÓN DE SERVICIO AFECTADO

LOCALIZACIÓN DEL SERVICIO AFECTADO

P.K.: Inicial	P.K. 1+240 MI	**Nº de Plano:**	2.12.3.1
P.K. Final:	P.K. 1+370 MI	**Hoja:**	4

FOTOGRAFÍA



TITULAR O CONCESIONARIO:	**DATOS DE LA PROPIEDAD**	
Particulares	**Nombre:**	ANTONIO CANCHO PLATA
	Domicilio:	AV Alemania 29 Pl:02 Pt:B
	Ciudad:	CACERES
	Código Postal:	10002
	Teléfono:	- **Fax:** -
	Representan:	Óscar González González. Aparejador Ayto.

CLASE DE SERVICIO AFECTADO	**TIPO DE AFECCIÓN**
Tubería de abastecimiento de DN 2” PEAD	Paralelismo

TÍTULO O DENOMINACIÓN DEL SERVICIO AFECTADO

REPOSICIÓN AB-06

AFECCIÓN

Longitud modificada: 304,00 m **Presupuesto de modificación:** 9.600,31 €

Breve descripción de .los detalles afectados:

Afección de 5 acometidas de abastecimiento y 304 m de tubería PEAD de 2” por ocupación de la V.S. M.I. entre los PP.KK. 1+390 al 1+500.

FICHA DE SERVICIO AFECTADO

Proyecto:	Variante de Malpartida				
Municipio:	Cáceres	**Clave:**	T2/12-CC-3520	**Fecha:**	Junio 2018
Comunidad Autónoma:	Extremadura	**Provincia:**	Cáceres	**Nº Orden:**	06

DESCRIPCIÓN DE SERVICIO AFECTADO

LOCALIZACIÓN DEL SERVICIO AFECTADO

P.K.: Inicial	P.K. 1+240 MI	**Nº de Plano:**	2.12.3.1
P.K. Final:	P.K. 1+370 MI	**Hoja:**	4

SÍNTESIS DE LA SOLUCIÓN ADOPTADA

Se sustituye la tubería de la actual acometida a la tubería principal, realizándose una derivación de la nueva tubería de acomentida de PEAD 2” de 106,6 m a la ubicación de los nuevos 4 armarios con contadores y acometidas a cada subparcela y un ramal de 17,0 m ha contador situado al oeste.

Se retiran 304 m de tubería D 2” PEAD y 5 acometidas.

CROQUIS DE LA SOLUCIÓN ADOPTADA

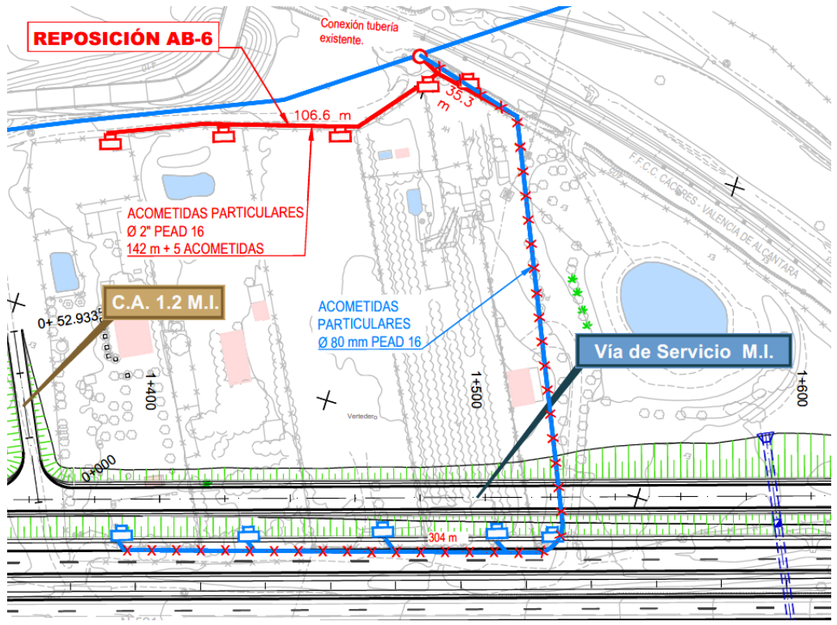

FICHA DE SERVICIO AFECTADO

Proyecto:	Variante de Malpartida				
Municipio:	Cáceres	**Clave:**	T2/12-CC-3520	**Fecha:**	Junio 2018
Comunidad Autónoma:	Extremadura	**Provincia:**	Cáceres	**Nº Orden:**	07

DESCRIPCIÓN DE SERVICIO AFECTADO

LOCALIZACIÓN DEL SERVICIO AFECTADO

P.K.: Inicial	P.K. 1+660 MD	**Nº de Plano:**	2.12.3.1
P.K. Final:	P.K. 2+690 MD	**Hoja:**	4 a 6

FOTOGRAFÍA



TITULAR O CONCESIONARIO:	**DATOS DE LA PROPIEDAD**	
Ayuntamiento de Malpartida	**Nombre:**	Ayuntamiento de Malpartida
	Domicilio:	Plaza Mayor nº 30
	Ciudad:	Malpartida de Cáceres, CACERES
	Código Postal:	10910
	Teléfono:	927 27 50 03 **Teléfono:**
	Representan:	Óscar González González. Aparejador Ayto.

CLASE DE SERVICIO AFECTADO	**TIPO DE AFECCIÓN**
Tubería de abastecimiento de DN 250 FD K9 trabada.	Paralelismo

TÍTULO O DENOMINACIÓN DEL SERVICIO AFECTADO

REPOSICIÓN AB-07

AFECCIÓN

Longitud modificada: 1.372,00 m **Presupuesto de modificación:** 40.304,77 €

Breve descripción de .los detalles afectados:

Tubería de abastecimiento de FD 250 mm de diámetro K9 trabada. Se afectan 1.372,0 m por y la ocupación del terraplén por la margen derecha tronco de la variante entre los pp.kk. 1+760 al 2+100 y del Ramal 5 del E. Malpartida Este

FICHA DE SERVICIO AFECTADO

Proyecto:	Variante de Malpartida				
Municipio:	Cáceres	**Clave:**	T2/12-CC-3520	**Fecha:**	Junio 2018
Comunidad Autónoma:	Extremadura	**Provincia:**	Cáceres	**Nº Orden:**	07

DESCRIPCIÓN DE SERVICIO AFECTADO

LOCALIZACIÓN DEL SERVICIO AFECTADO

P.K.: Inicial	P.K. 1+660 MD	**Nº de Plano:**	2.12.3.1
P.K. Final:	P.K. 2+690 MD	**Hoja:**	4 a 6

SÍNTESIS DE LA SOLUCIÓN ADOPTADA

Se realiza una variante mediante tubería FD D 200 mm K9 de 947.9 m por la margen derecha del tronco. En el pozo situado en la margen derecha del P.K. 1+660 comienza el desvío de la tubería hasta discurrir aproximadamente a 20 m de la línea blanca exterior de la nueva calzada para no ser afectado por la futura ampliación de la vía de servicio MD. A partir P.K. 2+300 MD del tronco, la tubería cambia de alineación para adaptarse y bordear por el lado norte al Ramal 5 y Glorieta V.S. MD (2) del Enlace de Malpartida Este hasta conectar con la tubería existente en el P.K. 0+035 MD de la VS MD 2 donde se fija la unión con un anclaje de hormigón. Durante su trayecto se protege la tubería con una losa de hormigón armado de 22x2x0.2 en su cruce con el C.A. 2.5 MD y se instala una valvula de compuerta, dos de desagüe y una ventosa alojadas cada una de ellas en un pozo. Los cambiso de alineaciones se anclan mediante 2 anclajes de hormigón.

Se retiran 1.372 m de tubería y una válvula ventosa y su pozo de alojamiento.

CROQUIS DE LA SOLUCIÓN ADOPTADA

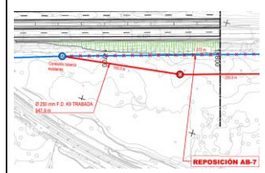

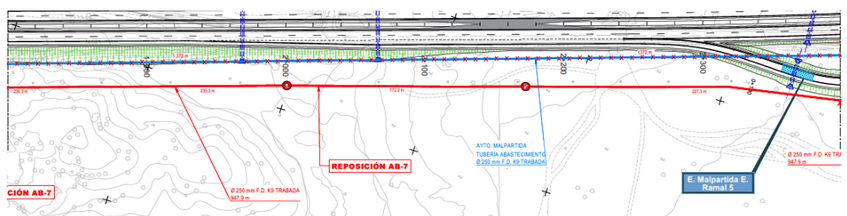

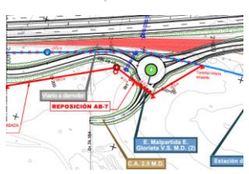

FICHA DE SERVICIO AFECTADO

Proyecto:	Variante de Malpartida				
Municipio:	Cáceres	**Clave:**	T2/12-CC-3520	**Fecha:**	Junio 2018
Comunidad Autónoma:	Extremadura	**Provincia:**	Cáceres	**Nº Orden:**	08

DESCRIPCIÓN DE SERVICIO AFECTADO

LOCALIZACIÓN DEL SERVICIO AFECTADO

P.K.: Inicial	P.K. 2+560 MI	**Nº de Plano:**	2.12.3.1
P.K. Final:	P.K. 3+200 MI	**Hoja:**	06 y 07

FOTOGRAFÍA



TITULAR O CONCESIONARIO:	**DATOS DE LA PROPIEDAD**	
Ayuntamiento de Malpartida de Cáceres y particular	**Nombre:**	Ayuntamiento de Malpartida de Cáceres
	Domicilio:	Plaza Mayor nº 30
	Ciudad:	Malpartida de Cáceres, CACERES
	Código Postal:	10910
	Teléfono:	927 27 50 03 **Fax:** -
	Representan:	Óscar González González. Aparejador Ayto.

CLASE DE SERVICIO AFECTADO	**TIPO DE AFECCIÓN**
Tubería de abastecimiento de DN 200 mm fibrocemento	Cruce y paralelismo

TÍTULO O DENOMINACIÓN DEL SERVICIO AFECTADO

REPOSICIÓN AB-08

AFECCIÓN

Longitud modificada: 671,00 m **Presupuesto de modificación:** 99.990,02 €

Breve descripción de .los detalles afectados:

Tubería de abastecimiento de 200 mm de diámetro de fibrocemento. Se afectan 671,0 m por y la ocupación del tronco de la variante entre los pp.kk. 2+700 al 3+100 y de la V.S. M.I. en los PP.KK. 2+800 y 3+360.

FICHA DE SERVICIO AFECTADO

Proyecto:	Variante de Malpartida				
Municipio:	Cáceres	**Clave:**	T2/12-CC-3520	**Fecha:**	Junio 2018
Comunidad Autónoma:	Extremadura	**Provincia:**	Cáceres	**Nº Orden:**	08

DESCRIPCIÓN DE SERVICIO AFECTADO

LOCALIZACIÓN DEL SERVICIO AFECTADO

P.K.: Inicial	P.K. 2+560 MI	**Nº de Plano:**	2.12.3.1
P.K. Final:	P.K. 3+200 MI	**Hoja:**	06 y 07

SÍNTESIS DE LA SOLUCIÓN ADOPTADA

Se realiza una variante de tubería FD D 200 mm K9 de 661.8 m de longitud. El origen comienza en el P.K. 1+030 MD de la Reposición del Camino Natural Cáceres-Badajoz 2, con la conexión de una junta universal Gibault alojánda en un nuevo pozo, seguidamente discurre por la franja comprendida por margen sur del tronco y el nuevo camino hasta conectar de nuevo con la tubería mediante un junta universal Givault alojada en un nuevo pozo en el P.K. 3+360 MD del camino. Durante su trayecto la tubería se protegen en los cruces con caminos mediante losas de hormigón de 15x2x.2 m bajo C.A. 2.7 MI y 28.6x2x.2 bajo C.A. 3.2 MI, además se instalan 2 válvulas de desagüe y una de ventosa alojadas cada una de ellas en pozos.

Se retiran 671 m de tubería FC con tratamiento de resitudos peligrosos.

CROQUIS DE LA SOLUCIÓN ADOPTADA

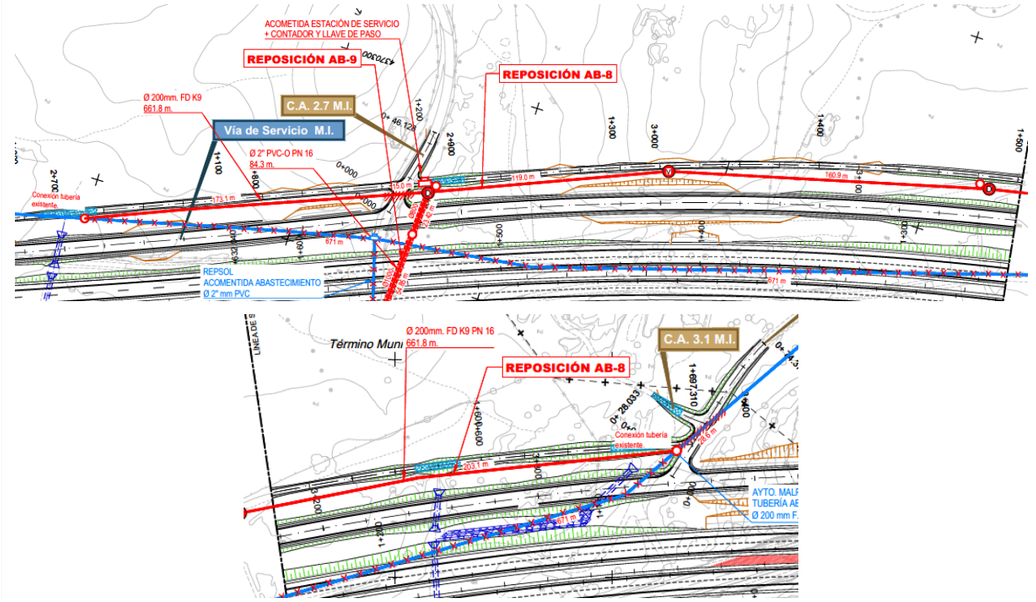

FICHA DE SERVICIO AFECTADO

Proyecto:	Variante de Malpartida				
Municipio:	Cáceres	**Clave:**	T2/12-CC-3520	**Fecha:**	Junio 2018
Comunidad Autónoma:	Extremadura	**Provincia:**	Cáceres	**Nº Orden:**	09

DESCRIPCIÓN DE SERVICIO AFECTADO

LOCALIZACIÓN DEL SERVICIO AFECTADO

P.K.: Inicial	P.K. 2+700	**Nº de Plano:**	2.12.3.1
P.K. Final:		**Hoja:**	06

FOTOGRAFÍA



TITULAR O CONCESIONARIO:	**DATOS DE LA PROPIEDAD**
REPSOL Estación de servicio en P.K. 54+570 de la N-521	**Nombre:** Repsol comercial. Área de desarrollo de puntos de venta **Domicilio:** Calle Titán nº8 4ºPlanta **Ciudad:** Madrid **Código Postal:** 28045 **Teléfono:** 927 27 50 03 **Fax:** - **Representan:** Rubén Izquierdo Rodríguez

CLASE DE SERVICIO AFECTADO	**TIPO DE AFECCIÓN**
Acometida abastecimiento 2” PVC-O	Cruce

TÍTULO O DENOMINACIÓN DEL SERVICIO AFECTADO

REPOSICIÓN AB-09

AFECCIÓN

Longitud modificada: 104,00 m **Presupuesto de modificación:** 29.101,74 €

Breve descripción de .los detalles afectados:

Acometida particular de la estación de servicio en P.K. 54 N-521 de 2” PVC afectada en 50.1 m por la ocupación del tronco en el P.K. 2+720 y las vías de servicio en este punto, además del armario de acometida y el contador.

FICHA DE SERVICIO AFECTADO

Proyecto:	Variante de Malpartida				
Municipio:	Cáceres	**Clave:**	T2/12-CC-3520	**Fecha:**	Junio 2018
Comunidad Autónoma:	Extremadura	**Provincia:**	Cáceres	**Nº Orden:**	09

DESCRIPCIÓN DE SERVICIO AFECTADO

LOCALIZACIÓN DEL SERVICIO AFECTADO

P.K.: Inicial	P.K. 2+700	**Nº de Plano:**	2.12.3.1
P.K. Final:		**Hoja:**	06

SÍNTESIS DE LA SOLUCIÓN ADOPTADA

Se repone la acometida desde la Reposición AB-08, comenzando el nuevo desvío desde el pozo proyectado anteriormente en el P.K. 2+870 MI. Se realiza una derivación mediante tubo D 2” PEAD desde la tubería principal en el punto especificado, igualmente anejo a este pozo se instala el armario con el contador de la acometida y desde este punto cruza el tronco autovía por el P.K. 2+715 hasta la conexión con la tubería actual, protegiénose este tramo por dos tramos tubo de hormigón el primero de 23.4 m de D 800 mm bajo la V.S. M.I. y el segundo de D 1000 mm bajo el tronco con conexión a pozos en sus extremos y un pozo visitable situado entre el tronco y la VS MI. El tramo que actualmente cruza la futura V.S. M.D. (2) se mantiene aprovechando el tubo hincado bajo la N-521.

Se retiran 50.1 m de tubería.

CROQUIS DE LA SOLUCIÓN ADOPTADA

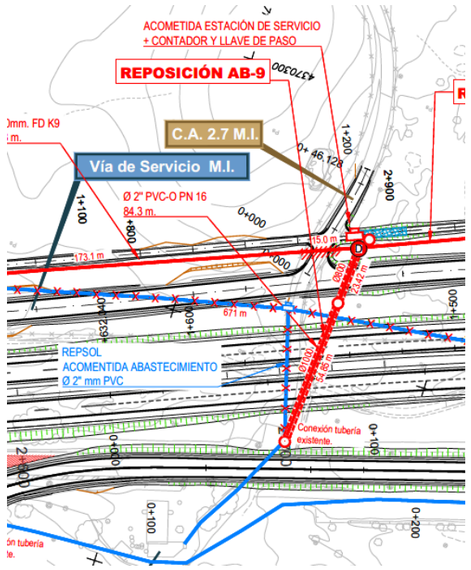

FICHA DE SERVICIO AFECTADO

Proyecto:	Variante de Malpartida				
Municipio:	Cáceres	**Clave:**	T2/12-CC-3520	**Fecha:**	Junio 2018
Comunidad Autónoma:	Extremadura	**Provincia:**	Cáceres	**Nº Orden:**	10

DESCRIPCIÓN DE SERVICIO AFECTADO

LOCALIZACIÓN DEL SERVICIO AFECTADO

P.K.: Inicial	P.K. 3+070 MD	**Nº de Plano:**	2.12.3.1
P.K. Final:	P.K. 3+150 MD	**Hoja:**	07

FOTOGRAFÍA



TITULAR O CONCESIONARIO:	**DATOS DE LA PROPIEDAD**
Ayuntamiento de Malpartida	**Nombre:** Ayuntamiento de Malpartida **Domicilio:** Plaza Mayor nº 30 **Ciudad:** Malpartida de Cáceres, CACERES **Código Postal:** 10910 **Teléfono:** 927 27 50 03 **Fax:** **Representan:** Óscar González González. Aparejador Ayto.

CLASE DE SERVICIO AFECTADO	**TIPO DE AFECCIÓN**
Tubería de abastecimiento de DN 250 FD K9 trabada	Paralelismo

TÍTULO O DENOMINACIÓN DEL SERVICIO AFECTADO

REPOSICIÓN AB-10

AFECCIÓN

Longitud modificada: 80,00 m **Presupuesto de modificación:** 17.068,87 €

Breve descripción de .los detalles afectados:

Tubería de abastecimiento de FD 250 mm de diámetro K9 trabada. Se afectan 80,0 m por y la ocupación del terraplén por la margen derecha de la V.S. M.D. 2 entre los pp.kk. 0+510 al 0+580,también se afecta un pozo de desagüe.

FICHA DE SERVICIO AFECTADO

Proyecto:	Variante de Malpartida				
Municipio:	Cáceres	**Clave:**	T2/12-CC-3520	**Fecha:**	Junio 2018
Comunidad Autónoma:	Extremadura	**Provincia:**	Cáceres	**Nº Orden:**	10

DESCRIPCIÓN DE SERVICIO AFECTADO

LOCALIZACIÓN DEL SERVICIO AFECTADO

P.K.: Inicial	P.K. 3+070 MD	**Nº de Plano:**	2.12.3.1
P.K. Final:	P.K. 3+150 MD	**Hoja:**	07

SÍNTESIS DE LA SOLUCIÓN ADOPTADA

Se realiza una variante con una tubería FD D 200 K9 alejando la válvula de desagüe existente fuera de la zona de expropiación de la VS MD 2. Entre los P.P.K.K. 0+510 MD y P.K. 0+585 MD de la vía de servicio se realiza el desvío de la tubería mediante juntas universales Gibault, en el P.K. 0+500 MD se situá la nueva válvula de desagüe.

Se retiran 80 m de tubería FD y demuele un pozo y una válvula de desagüe.

CROQUIS DE LA SOLUCIÓN ADOPTADA

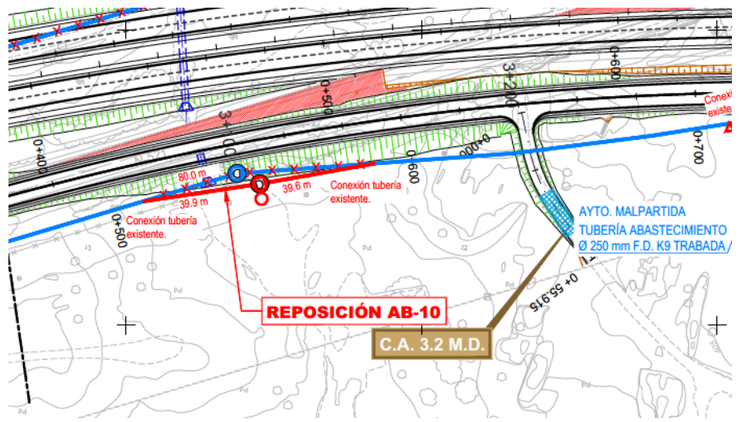

FICHA DE SERVICIO AFECTADO

Proyecto:	Variante de Malpartida				
Municipio:	Cáceres	**Clave:**	T2/12-CC-3520	**Fecha:**	Junio 2018
Comunidad Autónoma:	Extremadura	**Provincia:**	Cáceres	**Nº Orden:**	11

DESCRIPCIÓN DE SERVICIO AFECTADO

LOCALIZACIÓN DEL SERVICIO AFECTADO

P.K.: Inicial	P.K. 3+280 MD	**Nº de Plano:**	2.12.3.1
P.K. Final:	P.K. 3+660 MD	**Hoja:**	07 y 08

FOTOGRAFÍA



TITULAR O CONCESIONARIO:	**DATOS DE LA PROPIEDAD**
Ayuntamiento de Malpartida	**Nombre:** Ayuntamiento de Malpartida **Domicilio:** Plaza Mayor nº 30 **Ciudad:** Malpartida de Cáceres, CACERES **Código Postal:** 10910 **Teléfono:** 927 27 50 03 **Fax:** **Representan:** Óscar González González. Aparejador Ayto.

CLASE DE SERVICIO AFECTADO	**TIPO DE AFECCIÓN**
Tubería de abastecimiento de DN 250 FD K9 trabada	Paralelismo

TÍTULO O DENOMINACIÓN DEL SERVICIO AFECTADO

REPOSICIÓN AB-11

AFECCIÓN

Longitud modificada: 635,00 m **Presupuesto de modificación:** 84.580,39€

Breve descripción de .los detalles afectados:

Tubería de abastecimiento de FD 250 mm de diámetro K9 trabada. Se afectan 365,0 m por el cruce con la V.S. M.D. 2 en el P.K. 0+750, el tronco en el P.K. 3+420 y el Ramal 1 del Enlace de Malpartida Este, también se afecta tres pozos, dos de ellos con válvula de desagüe y uno con ventosa.

FICHA DE SERVICIO AFECTADO

Proyecto:	Variante de Malpartida				
Municipio:	Cáceres	**Clave:**	T2/12-CC-3520	**Fecha:**	Junio 2018
Comunidad Autónoma:	Extremadura	**Provincia:**	Cáceres	**Nº Orden:**	11

DESCRIPCIÓN DE SERVICIO AFECTADO

LOCALIZACIÓN DEL SERVICIO AFECTADO

P.K.: Inicial	P.K. 3+280 MD	**Nº de Plano:**	2.12.3.1
P.K. Final:	P.K. 3+660 MD	**Hoja:**	07 y 08

SÍNTESIS DE LA SOLUCIÓN ADOPTADA

Se realiza una variante mediante una tubería FD D 250 K9 de 363.8 m de longitud, comenzando con la conexión en el P.K. 0+710 MD de la VS MD 2 fijada mediante un anclaje de hormigón. Posteriormente continúa por el margen derecho de la vía de servicio hasta cruzarla por el P.K. 1+020 y también el Ramal 1 Enlace de Malpartida Este en el P.K. 0+210 hasta su conexión con la tubería existente. El tramo de cruce se protege con una tubería de hormigón D 800 mm de 45.2 m de longitud y otro de D1000 mm de 62.0m de longitud interrumpidos por un pozo visitable, comunicado en sus extremos con dos pozos donde se aloja una válvula de compuerta y una válvula de desagüe que sirve de conexión, además se incluye un pozo en el margen izquierdo de la VS MD 2 en el P.K. 1+035 MI. En el tramo en desvío se añaden además una válvula de desagüe y otra de ventosa, alojadas cada una de ellas en un pozo.

Se retiran 365 m de tubería FD y demuelen dos válvulas desagüe y una ventosa con sus respectivos pozos.

CROQUIS DE LA SOLUCIÓN ADOPTADA

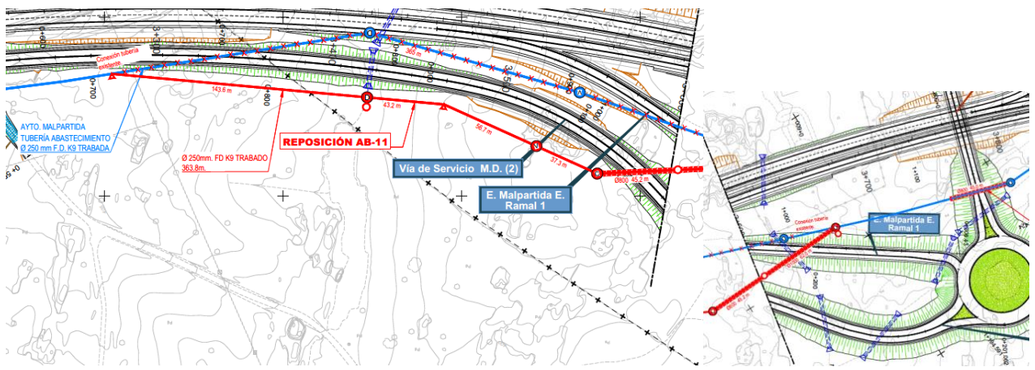

FICHA DE SERVICIO AFECTADO

Proyecto:	Variante de Malpartida				
Municipio:	Cáceres	**Clave:**	T2/12-CC-3520	**Fecha:**	Junio 2018
Comunidad Autónoma:	Extremadura	**Provincia:**	Cáceres	**Nº Orden:**	12

DESCRIPCIÓN DE SERVICIO AFECTADO

LOCALIZACIÓN DEL SERVICIO AFECTADO

P.K.: Inicial	P.K 0+370 P.S. 3.7	**Nº de Plano:**	2.12.3.1
P.K. Final:	-	**Hoja:**	08

FOTOGRAFÍA



TITULAR O CONCESIONARIO:	**DATOS DE LA PROPIEDAD**
Ayuntamiento de Malpartida	**Nombre:** Ayuntamiento de Malpartida **Domicilio:** Plaza Mayor nº 30 **Ciudad:** Malpartida de Cáceres, CACERES **Código Postal:** 10910 **Teléfono:** 927 27 50 03 **Fax:** **Representan:** Óscar González González. Aparejador Ayto.

CLASE DE SERVICIO AFECTADO	**TIPO DE AFECCIÓN**
Tubería de abastecimiento de DN 250 FD K9 trabada	Paralelismo

TÍTULO O DENOMINACIÓN DEL SERVICIO AFECTADO

REPOSICIÓN AB-12

AFECCIÓN

Longitud modificada: 45,00 m **Presupuesto de modificación:** 9.946,46€

Breve descripción de .los detalles afectados:

Tubería de abastecimiento de FD 250 mm de diámetro K9 trabada. Se afectan 45,0 m por el cruce con el P.S. 3.7 en el Enlace de Malpartida Este.

FICHA DE SERVICIO AFECTADO

Proyecto:	Variante de Malpartida				
Municipio:	Cáceres	**Clave:**	T2/12-CC-3520	**Fecha:**	Junio 2018
Comunidad Autónoma:	Extremadura	**Provincia:**	Cáceres	**Nº Orden:**	12

DESCRIPCIÓN DE SERVICIO AFECTADO

LOCALIZACIÓN DEL SERVICIO AFECTADO

P.K.: Inicial	P.K 0+370 P.S. 3.7	**Nº de Plano:**	2.12.3.1
P.K. Final:	-	**Hoja:**	08

SÍNTESIS DE LA SOLUCIÓN ADOPTADA

Se protege la tubería existente mediante un tubo de hormigón armado D 800 mm in situ para protegerla de las nuevas cargas sobre el terreno y de este modo también se permite realizar reparaciones sin afectar a la carretera.

CROQUIS DE LA SOLUCIÓN ADOPTADA

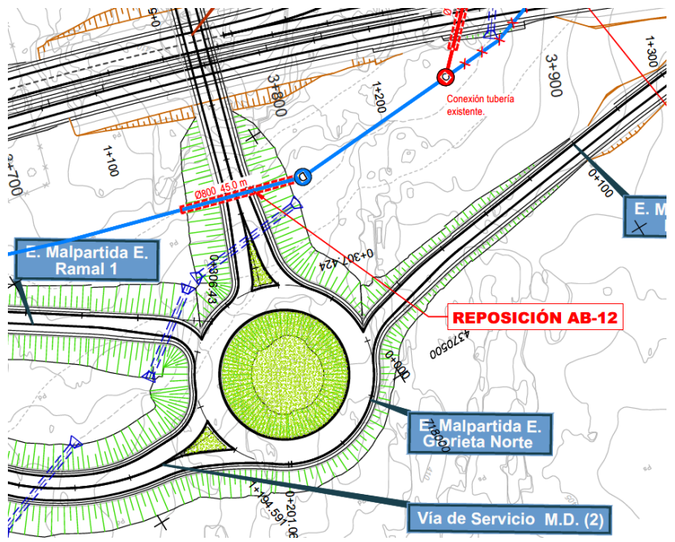

FICHA DE SERVICIO AFECTADO

Proyecto:	Variante de Malpartida				
Municipio:	Cáceres	**Clave:**	T2/12-CC-3520	**Fecha:**	Junio 2018
Comunidad Autónoma:	Extremadura	**Provincia:**	Cáceres	**Nº Orden:**	13

DESCRIPCIÓN DE SERVICIO AFECTADO

LOCALIZACIÓN DEL SERVICIO AFECTADO

P.K.: Inicial	P.K . 3+860	**Nº de Plano:**	2.12.3.1
P.K. Final:	P.K. 3+960	**Hoja:**	08

FOTOGRAFÍA



TITULAR O CONCESIONARIO:	**DATOS DE LA PROPIEDAD**
Ayuntamiento de Malpartida	**Nombre:** Ayuntamiento de Malpartida **Domicilio:** Plaza Mayor nº 30 **Ciudad:** Malpartida de Cáceres, CACERES **Código Postal:** 10910 **Teléfono:** 927 27 50 03 **Fax:** **Representan:** Óscar González González. Aparejador Ayto.

CLASE DE SERVICIO AFECTADO	**TIPO DE AFECCIÓN**
Tubería de abastecimiento de DN 250 FD K9 trabada	Paralelismo

TÍTULO O DENOMINACIÓN DEL SERVICIO AFECTADO

REPOSICIÓN AB-13

AFECCIÓN

Longitud modificada: 32,00 m **Presupuesto de modificación:** 52.530,44€

Breve descripción de .los detalles afectados:

Tubería de abastecimiento de FD 250 mm de diámetro K9 trabada. Se afecta a 96,0 m por el cruce con el tronco en el P.K. 3+900 y el Ramal 3 en el Enlace de Malpartida Este.

FICHA DE SERVICIO AFECTADO

Proyecto:	Variante de Malpartida				
Municipio:	Cáceres	**Clave:**	T2/12-CC-3520	**Fecha:**	Junio 2018
Comunidad Autónoma:	Extremadura	**Provincia:**	Cáceres	**Nº Orden:**	13

DESCRIPCIÓN DE SERVICIO AFECTADO

LOCALIZACIÓN DEL SERVICIO AFECTADO

P.K.: Inicial	P.K . 3+860	**Nº de Plano:**	2.12.3.1
P.K. Final:	P.K. 3+960	**Hoja:**	08

SÍNTESIS DE LA SOLUCIÓN ADOPTADA

Se realiza un desvío de 113.2 m mediante una tubería FD D 250 K9 realizándose la conexión mediante una nueva válvula de compuerta alojada en un nueveo pozo en el P.K. 3+860 MD del tronco, desviándose para cruzar el tronco en el P.K. 3+870 protegido mediante una tubería de hormigón D 800 mm de 47.9 m de longitud para no afectar al tronco en caso de reparaciones. Posteriormente a través de un macizo de anclaje se produce un cambio de alineación discurriendo por la margen izquierda del tronco para volver a conectar con la tubería existenteen el pozo situado en el P.K. 0+135 del Ramal 3 del Enlace de Malpartida. A partir de este pozo se protege la tubería existente con un tubo de hormigón D 800 mm de 24.6 m de longitud para no afectar al ramal en caso de reparación.

Se retira 96 m de tubería FD.

CROQUIS DE LA SOLUCIÓN ADOPTADA

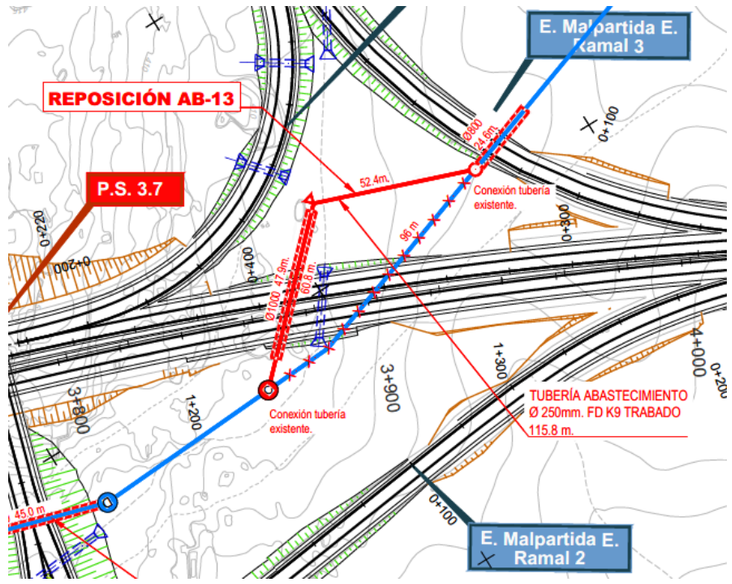

FICHA DE SERVICIO AFECTADO

Proyecto:	Variante de Malpartida				
Municipio:	Cáceres	**Clave:**	T2/12-CC-3520	**Fecha:**	Junio 2018
Comunidad Autónoma:	Extremadura	**Provincia:**	Cáceres	**Nº Orden:**	14

DESCRIPCIÓN DE SERVICIO AFECTADO

LOCALIZACIÓN DEL SERVICIO AFECTADO

P.K.: Inicial	P.K. 8+970	**Nº de Plano:**	2.12.3.1
P.K. Final:		**Hoja:**	09

FOTOGRAFÍA





TITULAR O CONCESIONARIO:	**DATOS DEL CONCESIONARIO**
Ayuntamiento de Malpartida CONCESIONARIO: Acciona Agua. Servicio Integral del agua	**Nombre:** Acciona Agua. Servicio Integral del agua **Domicilio:** Av. Virgen de Guadalupe nº 20 Bajo izquierda **Ciudad:** Cáceres **Código Postal:** 10001 **Teléfono:** 927 21 12 50 **Fax:** - **Representan:** Miguel Angel Moreno

CLASE DE SERVICIO AFECTADO	**TIPO DE AFECCIÓN**
Tubería de abastecimiento de DN 90 mm PVC PN10	Paralelismo y cruce

TÍTULO O DENOMINACIÓN DEL SERVICIO AFECTADO

REPOSICIÓN AB-14

AFECCIÓN

Longitud modificada: 396,00 m **Presupuesto de modificación:** 36.812,71 €

Breve descripción de .los detalles afectados:

Tubería de abastecimiento de 90 mm PVC PN10 que abastece a Arroyo de la Luz, afectada 396 m por el P.S. 8.9.

FICHA DE SERVICIO AFECTADO

Proyecto:	Variante de Malpartida				
Municipio:	Cáceres	**Clave:**	T2/12-CC-3520	**Fecha:**	Junio 2018
Comunidad Autónoma:	Extremadura	**Provincia:**	Cáceres	**Nº Orden:**	14

DESCRIPCIÓN DE SERVICIO AFECTADO

LOCALIZACIÓN DEL SERVICIO AFECTADO

P.K.: Inicial	P.K. 8+970	**Nº de Plano:**	2.12.3.1
P.K. Final:		**Hoja:**	09

SÍNTESIS DE LA SOLUCIÓN ADOPTADA

Se realiza una variante de 406 m con tubería DN 90 PVC PN10 por el borde derecho del P.S. 8.9 que cruza la variante en el P.K. 8+970 protegido por 43 m de salvatubos de hormigón D 1000 mm, previo al cruce se instala un pozo de registro donde se aloja una válvula de compuerta que se ancla a la base del pozo, posteriormente se protege la tubería con una losa de hormigón 23,0x2,0x0,2 m el cruce con el C.A. 8.9 MD. Se desmantela 396 m de tubería.

CROQUIS DE LA SOLUCIÓN ADOPTADA

FICHA DE SERVICIO AFECTADO

Proyecto:	Variante de Malpartida de Cáceres				
Municipio:	Cáceres	**Clave:**	T2/12-CC-3520	**Fecha:**	Junio 2018
Comunidad Autónoma:	Extremadura	**Provincia:**	Cáceres	**Nº Orden:**	EL-01

DESCRIPCIÓN DE SERVICIO AFECTADO

LOCALIZACIÓN DEL SERVICIO AFECTADO

P.K. Inicial:	P.K. 0+575	**Nº de Plano:**	2.12.2.1
P.K. Final:		**Hoja:**	02

FOTOGRAFÍA



TITULAR O CONCESIONARIO:	**DATOS DE LA PROPIEDAD**
Hotel Hospes Palacio de los Arenales	**Nombre:** Hotel Hospes Palacio de los Arenales **Domicilio:** Carretera Valencia de Alcántara, 52 **Ciudad:** Cáceres **Código Postal:** 10005 **Teléfono:** 927 620 490 **Fax:** - **Representan:**

CLASE DE SERVICIO AFECTADO	**TIPO DE AFECCIÓN**
Línea canalizada eléctrica de media tensión 15kV	Cruce

TÍTULO O DENOMINACIÓN DEL SERVICIO AFECTADO

REPOSICIÓN EL-01

AFECCIÓN

Longitud modificada: 78,00 m **Presupuesto de modificación:** 13.460,09€

Breve descripción de .los detalles afectados:

Se afecta por ocupación del tronco en el P.K. 0+575 y vías de servicio a 78 m línea subterránea de Media Tensión de 20 Kv, canalizada por un tubo de PVC 160 y protegida tubo en hinca en su cruce con la actual N-521

FICHA DE SERVICIO AFECTADO

Proyecto:	Variante de Malpartida de Cáceres				
Municipio:	Cáceres	**Clave:**	T2/12-CC-3520	**Fecha:**	Junio 2018
Comunidad Autónoma:	Extremadura	**Provincia:**	Cáceres	**Nº Orden:**	EL-01

DESCRIPCIÓN DE SERVICIO AFECTADO

LOCALIZACIÓN DEL SERVICIO AFECTADO

P.K. Inicial:	P.K. 0+595	**Nº de Plano:**	2.12.2.1
P.K. Final:		**Hoja:**	02

SÍNTESIS DE LA SOLUCIÓN ADOPTADA

Se protege la actual conducción bajo la anchura de la autovía, prolongándose en 28.7 m (18.7 MI + 10 MD) la actual protección del tubo hincado bajo la actual N-521 mediante un tubo de hormigón D 800 mm, además se refuerza la canalización existente mediante la incorporación de un nuevo tubo al existente de PVC 160 a lo largo del tramo de protección en el tronco y bajo las nuevas vías de servicio, protegiéndose estos últimos con un dado de hormigón en masa de 70x55 cm

CROQUIS DE LA SOLUCIÓN ADOPTADA

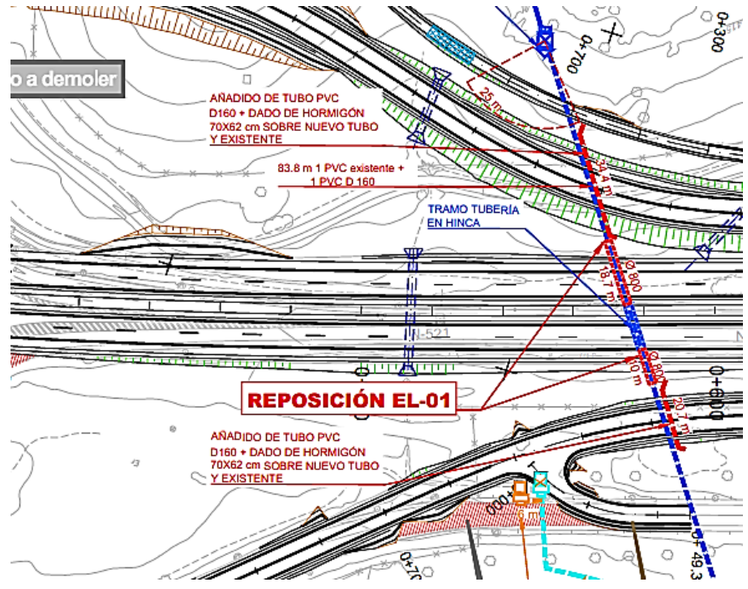

FICHA DE SERVICIO AFECTADO

Proyecto:	Variante de Malpartida de Cáceres				
Municipio:	Cáceres	**Clave:**	T2/12-CC-3520	**Fecha:**	Junio 2018
Comunidad Autónoma:	Extremadura	**Provincia:**	Cáceres	**Nº Orden:**	EL-02

DESCRIPCIÓN DE SERVICIO AFECTADO

LOCALIZACIÓN DEL SERVICIO AFECTADO

P.K. Inicial:	P.K. 0+740 V.S. M.D.	**Nº de Plano:**	2.12.2.1
P.K. Final:		**Hoja:**	02

FOTOGRAFÍA



TITULAR O CONCESIONARIO:	**DATOS DE LA PROPIEDAD**
Hotel Hospes Palacio de los Arenales	**Nombre:** Hotel Hospes Palacio de los Arenales **Domicilio:** Carretera Valencia de Alcántara, 52 **Ciudad:** Cáceres **Código Postal:** 10005 **Teléfono:** 927 620 490 **Fax:** - **Representan:**

CLASE DE SERVICIO AFECTADO	**TIPO DE AFECCIÓN**
Línea subterránea eléctrica de baja tensión y cartel luminoso.	Cruce

TÍTULO O DENOMINACIÓN DEL SERVICIO AFECTADO

REPOSICIÓN EL-02

AFECCIÓN

Longitud modificada: 6,00 m **Presupuesto de modificación:** 4.385,06€

Breve descripción de .los detalles afectados:

Cartel luminoso y línea subterránea de baja tensión canalizada mediante tubería de PVC DN 160. Se afectan 6 m de red canalizada, un cartel luminoso y armario eléctrico de suministro de particular a alumbrado público.

FICHA DE SERVICIO AFECTADO

Proyecto:	Variante de Malpartida de Cáceres				
Municipio:	Cáceres	**Clave:**	T2/12-CC-3520	**Fecha:**	Junio 2018
Comunidad Autónoma:	Extremadura	**Provincia:**	Cáceres	**Nº Orden:**	EL-02

DESCRIPCIÓN DE SERVICIO AFECTADO

LOCALIZACIÓN DEL SERVICIO AFECTADO

P.K. Inicial:	P.K. 0+740 V.S. M.D.	**Nº de Plano:**	2.12.2.1
P.K. Final:		**Hoja:**	02

SÍNTESIS DE LA SOLUCIÓN ADOPTADA

Se desvían los últimos 6 m de canalización existente de baja tensión e instala una arqueta en el final del desvío, se reubica el cartel luminoso y armario eléctrico con sus respectivas cimentaciones y se conecta suministro a alumbrado de la vía de acceso al hotel.

CROQUIS DE LA SOLUCIÓN ADOPTADA

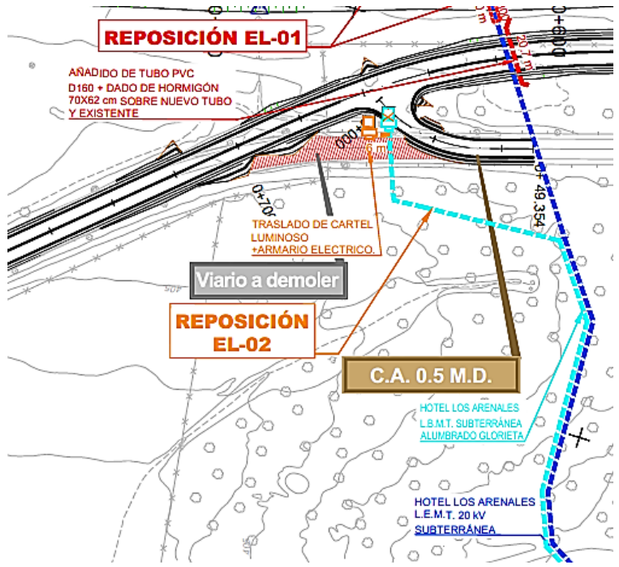

FICHA DE SERVICIO AFECTADO

Proyecto: Variante de Malpartida de Cáceres
Municipio: Cáceres **Clave:** T2/12-CC-3520 **Fecha:** Junio 2018
Comunidad Autónoma: Extremadura **Provincia:** Cáceres **Nº Orden:** EL-03 A

DESCRIPCIÓN DE SERVICIO AFECTADO

LOCALIZACIÓN DEL SERVICIO AFECTADO

P.K. Inicial: P.K. 1+240 **Nº de Plano:** 2.12.2.1
P.K. Final: P.K. 1+365 **Hoja:** 03

FOTOGRAFÍA



TITULAR O CONCESIONARIO:	**DATOS DE LA PROPIEDAD**
IBERDROLA Distribución Eléctrica	**Nombre:** IBERDROLA Distribución Eléctrica **Domicilio:** Periodista Sánchez Asensio nº1 **Ciudad:** Cáceres **Código Postal:** 10002 **Teléfono:** 927 22 63 04 **Fax**: - **Representan:** Nº ref. 9031297671

CLASE DE SERVICIO AFECTADO	**TIPO DE AFECCIÓN**
Línea aérea eléctrica de baja tensión	Cruce

TÍTULO O DENOMINACIÓN DEL SERVICIO AFECTADO
REPOSICIÓN EL-03A

AFECCIÓN

Longitud modificada: 349,00 m **Presupuesto de modificación:** 17.257,29 €

Breve descripción de .los detalles afectados:
Línea aérea de baja tensión de 3x150 Kv 0.6/01 Al soportada por postes de hormigón. Se afecta mediante ocupación de la Vía de Servicio MI entre PP.KK. 1+240 a 1+365, se afectan 223 m de línea aérea, 126 m de línea subterránea y 5 aparatos de acometidas particulares. Propiedad de IBERDROLA y particulares.

FICHA DE SERVICIO AFECTADO

Proyecto: Variante de Malpartida de Cáceres
Municipio: Cáceres **Clave:** T2/12-CC-3520 **Fecha:** Junio 2018
Comunidad Autónoma: Extremadura **Provincia:** Cáceres **Nº Orden:** EL-03 A

DESCRIPCIÓN DE SERVICIO AFECTADO

LOCALIZACIÓN DEL SERVICIO AFECTADO

P.K. Inicial: P.K. 1+240 **Nº de Plano:** 2.12.2.1
P.K. Final: P.K. 1+365 **Hoja:** 03

SÍNTESIS DE LA SOLUCIÓN ADOPTADA

Se realiza una variante subterránea que cruza el tronco en el P.K. 1+365 mediante 142 m de cable 3x150 RV 06/1 Al, iniciándose en el nuevo poste con paso aéreo-canalizado hacia arqueta situado en el P.K. 1+515 MI VS MI donde comienza a discurrir 73 m en zanja de 4 tubos PVC D 160 protegidos en un dado de hormigón de 70x52 cm realizando el cruce del tronco y vías de servicio, seguidamente la canalización discurre sobre terreno natural en línea recta hasta los 38 m de longitud donde conecta con una arqueta de derivación para futuros servicios DGT y gira hacia con la misma canalización hasta llegar al nuevo paso aéreo canalizado donde conecta con la red actual situado en el poste existente P.K. 1+355 MD del tronco.
Se desmantela 223 m de línea aérea y 6 postes de hormigón.

CROQUIS DE LA SOLUCIÓN ADOPTADA

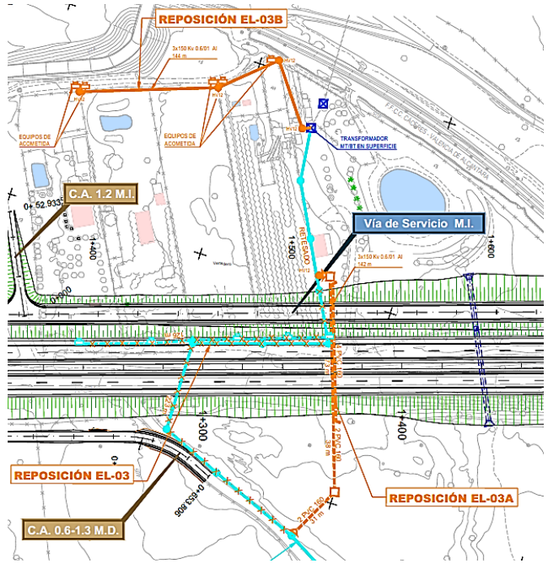

FICHA DE SERVICIO AFECTADO

Proyecto:	Variante de Malpartida de Cáceres				
Municipio:	Cáceres	**Clave:**	T2/12-CC-3520	**Fecha:**	Junio 2018
Comunidad Autónoma:	Extremadura	**Provincia:**	Cáceres	**Nº Orden:**	EL-03B

DESCRIPCIÓN DE SERVICIO AFECTADO

LOCALIZACIÓN DEL SERVICIO AFECTADO

P.K. Inicial:	P.K. 1+240	**Nº de Plano:**	2.12.2.1
P.K. Final:	P.K. 1+365	**Hoja:**	03

FOTOGRAFÍA



TITULAR O CONCESIONARIO:	**DATOS DE LA PROPIEDAD**
IBERDROLA Distribución Eléctrica	**Nombre:** IBERDROLA Distribución Eléctrica **Domicilio:** Periodista Sánchez Asensio nº1 **Ciudad:** Cáceres **Código Postal:** 10002 **Teléfono:** 927 22 63 04 **Fax**: - **Representan:** Nº ref. 9031297671

CLASE DE SERVICIO AFECTADO	**TIPO DE AFECCIÓN**
Línea aérea eléctrica de baja tensión	Cruce

TÍTULO O DENOMINACIÓN DEL SERVICIO AFECTADO

REPOSICIÓN EL-03B

AFECCIÓN

Longitud modificada: 349,00 m **Presupuesto de modificación:** 11.984,75 €

Breve descripción de .los detalles afectados:

Idem Reposicion EL-03A: Línea aérea de baja tensión de 3x150 Rv 0.6/01 Al soportada por postes de hormigón. Se afecta mediante ocupación de la Vía de Servicio MI entre PP..KK.. 1+240 a 1+365, se afectan 223 m de línea aérea, 126 m de línea subterránea y 5 aparatos de acometidas particulares. Propiedad de IBERDROLA y particulares.

FICHA DE SERVICIO AFECTADO

Proyecto:	Variante de Malpartida de Cáceres				
Municipio:	Cáceres	**Clave:**	T2/12-CC-3520	**Fecha:**	Junio 2018
Comunidad Autónoma:	Extremadura	**Provincia:**	Cáceres	**Nº Orden:**	EL-03B

DESCRIPCIÓN DE SERVICIO AFECTADO

LOCALIZACIÓN DEL SERVICIO AFECTADO

P.K. Inicial:	P.K. 1+240	**Nº de Plano:**	2.12.2.1
P.K. Final:	P.K. 1+365	**Hoja:**	03

SÍNTESIS DE LA SOLUCIÓN ADOPTADA

Se realiza una variante de la línea de acometidas afectada desde el transformador situado en el P.K. 1+360 MI del tronco. Se realiza el tendido aéreo de RZ 0.6/01 3x150Al/80Alm por el borde sur de las parcelas afectadas, se instalan 4 postes de hormigón HV12 fuera de los cerramientos particulares alojándose en estos los aparatos de acometida de las subparcelas anexas.

-Se desmantela 126 m de línea subterránea y 5 aparatos de acometida

CROQUIS DE LA SOLUCIÓN ADOPTADA

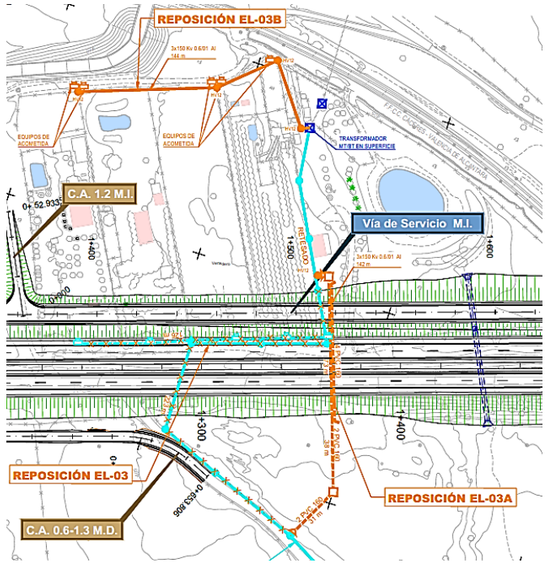

FICHA DE SERVICIO AFECTADO

Proyecto:	Variante de Malpartida de Cáceres				
Municipio:	Cáceres	**Clave:**	T2/12-CC-3520	**Fecha:**	Junio 2018
Comunidad Autónoma:	Extremadura	**Provincia:**	Cáceres	**Nº Orden:**	EL-04

DESCRIPCIÓN DE SERVICIO AFECTADO

LOCALIZACIÓN DEL SERVICIO AFECTADO

P.K. Inicial:	P.K. 3+270	**Nº de Plano:**	2.12.2.1
P.K. Final:		**Hoja:**	05

FOTOGRAFÍA



TITULAR O CONCESIONARIO:	**DATOS DE LA PROPIEDAD**	
IBERDROLA Distribución Eléctrica	**Nombre:**	IBERDROLA Distribución Eléctrica
	Domicilio:	Periodista Sánchez Asensio nº1
	Ciudad:	Cáceres
	Código Postal:	10002
	Teléfono:	927 22 63 04 **Fax:** -
	Representan:	Nº ref. 9031297671

CLASE DE SERVICIO AFECTADO	**TIPO DE AFECCIÓN**
Línea aérea eléctrica de media tensión 20kV	Cruce

TÍTULO O DENOMINACIÓN DEL SERVICIO AFECTADO

REPOSICIÓN EL-04

AFECCIÓN

Longitud modificada: 149,00 m **Presupuesto de modificación:** 17.009,04 €

Breve descripción de .los detalles afectados:

Línea Aérea de Media Tensión de 20 Kv LA-56 soportada mediante torres metálicas. Se afecta a 149 m de línea aérea y el apoyo metálico situado en P.K. 1+210 de la Reposición N-521. Propiedad de IBERDROLA.

FICHA DE SERVICIO AFECTADO

Proyecto:	Variante de Malpartida de Cáceres				
Municipio:	Cáceres	**Clave:**	T2/12-CC-3520	**Fecha:**	Junio 2018
Comunidad Autónoma:	Extremadura	**Provincia:**	Cáceres	**Nº Orden:**	EL-04

DESCRIPCIÓN DE SERVICIO AFECTADO

LOCALIZACIÓN DEL SERVICIO AFECTADO

P.K. Inicial:	P.K. 3+270	**Nº de Plano:**	2.12.2.1
P.K. Final:		**Hoja:**	05

SÍNTESIS DE LA SOLUCIÓN ADOPTADA

Se instala una nueva torre metálica con cadenas de amarre y protección avifauna y 149 m de circuito LA-110 paralelamente a la actual.

Se desmantela 1 torre metálica y desmantela 149 m de línea aérea de M.T.

CROQUIS DE LA SOLUCIÓN ADOPTADA

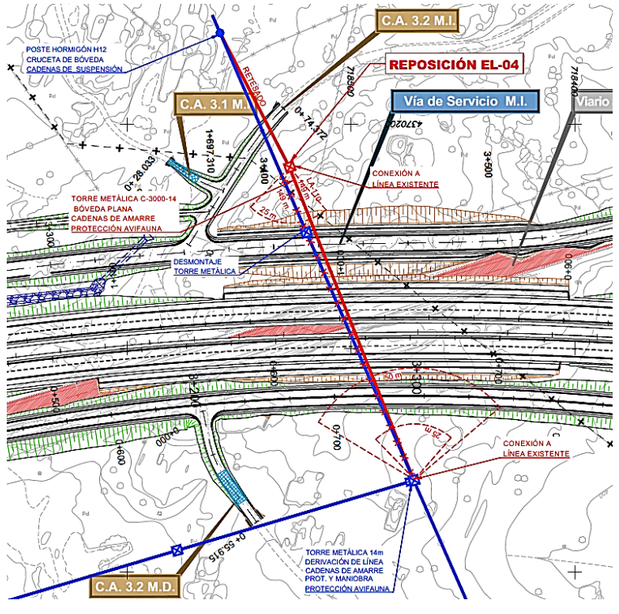

FICHA DE SERVICIO AFECTADO

Proyecto: Variante de Malpartida de Cáceres
Municipio: Malpartida de Cáceres **Clave:** T2/12-CC-3520 **Fecha:** Junio 2018
Comunidad Autónoma: Extremadura **Provincia:** Cáceres **Nº Orden:** EL-05

DESCRIPCIÓN DE SERVICIO AFECTADO

LOCALIZACIÓN DEL SERVICIO AFECTADO

P.K. Inicial: P.K. 5+100 **Nº de Plano:** 2.12.2.1
P.K. Final: **Hoja:** 09

FOTOGRAFÍA



TITULAR O CONCESIONARIO:

IBERDROLA Distribución Eléctrica

DATOS DE LA PROPIEDAD

Nombre: IBERDROLA Distribución Eléctrica
Domicilio: Periodista Sánchez Asensio nº1
Ciudad: Cáceres
Código Postal: 10002
Teléfono: 927 22 63 04 **Fax:** -
Representan: Nº ref. 9031297671

CLASE DE SERVICIO AFECTADO

Línea eléctrica de media tensión 45kV

TIPO DE AFECCIÓN

Cruce

TÍTULO O DENOMINACIÓN DEL SERVICIO AFECTADO

REPOSICIÓN EL-05

AFECCIÓN

Longitud modificada: 169,00 m **Presupuesto de modificación:** 18.080,80 €

Breve descripción de .los detalles afectados:

Línea Aérea de Media Tensión de 45 Kv 1 circuido y LA-110 soportado mediante apoyos de hormigón. Se afectan 169 m de línea eléctrica aérea y a un apoyo de hormigón y en MD P.K. 5+080 por cruce oblicuo.

FICHA DE SERVICIO AFECTADO

Proyecto: Variante de Malpartida de Cáceres
Municipio: Malpartida de Cáceres **Clave:** T2/12-CC-3520 **Fecha:** Junio 2018
Comunidad Autónoma: Extremadura **Provincia:** Cáceres **Nº Orden:** EL-05

DESCRIPCIÓN DE SERVICIO AFECTADO

LOCALIZACIÓN DEL SERVICIO AFECTADO

P.K. Inicial: P.K. 5+100 **Nº de Plano:** 2.12.2.1
P.K. Final: **Hoja:** 09

SÍNTESIS DE LA SOLUCIÓN ADOPTADA

Se reponen dos nuevos apoyos metálicos con protección avifauna y cadenas de amarre en el mismo eje, instalándose 169 m de nuevo circuito LA-110 y retesado los tramos anteriores del tramo conectando con la línea existente.

Se desmantelan 169 m de línea eléctrica M.T. y dos apoyos de hormigón.

CROQUIS DE LA SOLUCIÓN ADOPTADA

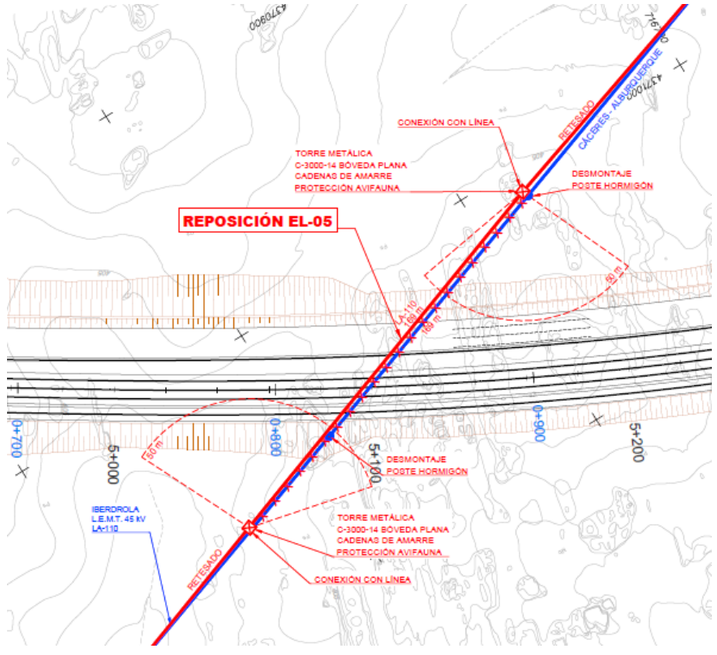

FICHA DE SERVICIO AFECTADO

Proyecto: Variante de Malpartida de Cáceres
Municipio: Malpartida de Cáceres **Clave:** T2/12-CC-3520 **Fecha:** Junio 2018
Comunidad Autónoma: Extremadura **Provincia:** Cáceres **Nº Orden:** EL-06

DESCRIPCIÓN DE SERVICIO AFECTADO

LOCALIZACIÓN DEL SERVICIO AFECTADO

P.K. Inicial: P.K. 9+456 **Nº de Plano:** 2.12.2.1
P.K. Final: **Hoja:** 06

FOTOGRAFÍA



TITULAR O CONCESIONARIO:

IBERDROLA Distribución Eléctrica

DATOS DE LA PROPIEDAD

Nombre: IBERDROLA Distribución Eléctrica
Domicilio: Periodista Sánchez Asensio nº1
Ciudad: Cáceres
Código Postal: 10002
Teléfono: 927 22 63 04 Fax: -
Representan: Nº ref. 9031297671

CLASE DE SERVICIO AFECTADO

Línea aérea eléctrica de media tensión 20kV

TIPO DE AFECCIÓN

Cruce

TÍTULO O DENOMINACIÓN DEL SERVICIO AFECTADO

REPOSICIÓN EL-06

AFECCIÓN

Longitud modificada: 128,00 m **Presupuesto de modificación:** 17.634,72 €

Breve descripción de .los detalles afectados:

Línea Aérea de Media Tensión de 20 Kv y LA-56 soportado por apoyos de hormigón. Se afectan 128 m de línea aérea por el cruce transversal con la variante, no cumpliendo las distancias de seguridad reglamentarias..

FICHA DE SERVICIO AFECTADO

Proyecto: Variante de Malpartida de Cáceres
Municipio: Malpartida de Cáceres **Clave:** T2/12-CC-3520 **Fecha:** Junio 2018
Comunidad Autónoma: Extremadura **Provincia:** Cáceres **Nº Orden:** EL-06

DESCRIPCIÓN DE SERVICIO AFECTADO

LOCALIZACIÓN DEL SERVICIO AFECTADO

P.K. Inicial: P.K. 9+456 **Nº de Plano:** 2.12.2.1
P.K. Final: **Hoja:** 06

SÍNTESIS DE LA SOLUCIÓN ADOPTADA

Se instalan 2 nuevos apoyos metálicos con cadenas de amarre y protección avifauna a ambos lados el tronco de la variante, conectándose con los tramos anteriores mediante 128 m LA-110 y retesado de tramos anteriores.

Se desmantelan 128 m de línea eléctrica M.T. y 1 apoyo de hormigón.

CROQUIS DE LA SOLUCIÓN ADOPTADA

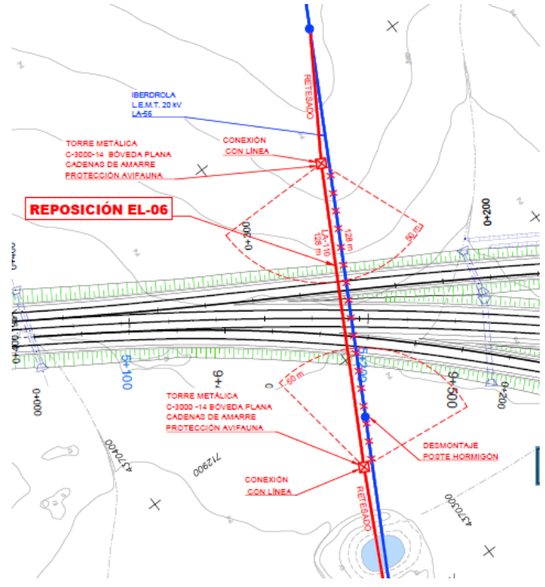

FICHA DE SERVICIO AFECTADO

Proyecto: Variante de Malpartida
Municipio: Cáceres **Clave:** T2/12-CC-3520 **Fecha:** Junio 2018
Comunidad Autónoma: Extre **Provincia:** Cáceres **Nº Orden:** 1

DESCRIPCIÓN DE SERVICIO AFECTADO

LOCALIZACIÓN DEL SERVICIO AFECTADO

P.K. Final: P.K. 0+115 Calzada Anular E. A-66 **Nº de Plano:** 2.12.4.1
P.K. Inicial: **Hoja:** 02

FOTOGRAFÍA



TITULAR O CONCESIONARIO:

TELEFÓNICA S.A.U.
Gerencia de creación de Red Andalucía y Extremadura

DATOS DE LA PROPIEDAD

Nombre: Telefónica de España S.A.U.
Domicilio: Calle Castillo Puebla de Alcocer nº1, 2ª Planta
Ciudad: Badajoz
Código Postal: 06006
Teléfono: 927 25 06 21 **Fax:** -
Representan: Rafael Maria Fatuarte García

CLASE DE SERVICIO AFECTADO

Línea aérea de fibra óptica de 32 fibras y 2 cables de 25 y 50 pares soportada por postes de madera

TIPO DE AFECCIÓN

Cruce

TÍTULO O DENOMINACIÓN DEL SERVICIO AFECTADO

REPOSICIÓN TE-0A

AFECCIÓN

Longitud modificada 25,30 m **Presupuesto de modificación:** 603,52 €

Breve descripción de .los detalles afectados:
Se afecta una arqueta tipo D y 23.5 m de canalización telefónica 4 PVC y un tritubo PEAD D 60 mm en P.K. 0+115 M.I. de la Calzada Anular del Enlace A-66.

FICHA DE SERVICIO AFECTADO

Proyecto Variante de Malpartida
Municipi Cáceres **Clave:** T2/12-CC-3520 **Fecha:** Junio 2018
Comunidad Autónoma: Extremadura **Provincia:** Cáceres **Nº Orden:** 1

DESCRIPCIÓN DE SERVICIO AFECTADO

LOCALIZACIÓN DEL SERVICIO AFECTADO

P.K. Final: P.K. 0+115 Calzada Anular E. A-66 **Nº de Plano:** 2.12.4.1
P.K. Inicial: **Hoja:** 02

SÍNTESIS DE LA SOLUCIÓN ADOPTADA

Se refuerza la canalización existente desde la actual arqueta de cruce hasta el paso aéreo-canalizado mediante dos nuevos tubos PVC 110 y un tritubo PEAD D60 , además se instala un arqueta tipo D en la base del paso áereo-canalizado.

CROQUIS DE LA SOLUCIÓN ADOPTADA

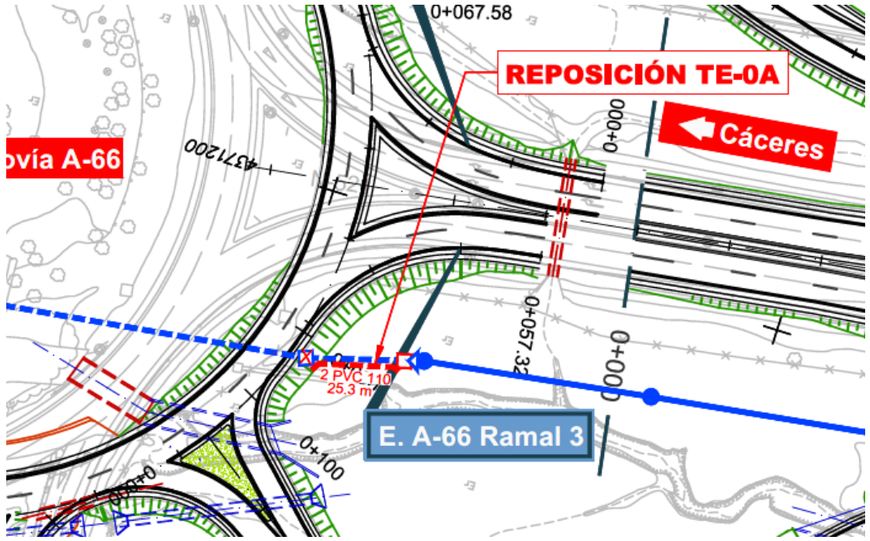

FICHA DE SERVICIO AFECTADO

Proyecto:	Variante de Malpartida				
Municipio:	Cáceres	**Clave:**	T2/12-CC-3520	**Fecha:**	Junio 2018
Comunidad Autónoma:	Extremadura	**Provincia:**	Cáceres	**Nº Orden:**	2

DESCRIPCIÓN DE SERVICIO AFECTADO

LOCALIZACIÓN DEL SERVICIO AFECTADO

P.K. Final:	PK. 0+055	**Nº de Plano:**	2.12.4.1
P.K. Inicial:	P.K. 0+260	**Hoja:**	02

FOTOGRAFÍA



TITULAR O CONCESIONARIO:	**DATOS DE LA PROPIEDAD**
TELEFÓNICA S.A.U. Gerencia de creación de Red Andalucía y Extremadura	**Nombre:** Telefónica de España S.A.U. **Domicilio:** Calle Castillo Puebla de Alcocer nº1, 2ª Planta **Ciudad:** Badajoz **Código Postal:** 06006 **Teléfono:** 927 25 06 21 **Fax:** - **Representan:** Rafael Maria Fatuarte García

CLASE DE SERVICIO AFECTADO	**TIPO DE AFECCIÓN**
Línea aérea de fibra óptica de 32 fibras y 2 cables de 25 y 50 pares soportada por postes de madera	Cruce

TÍTULO O DENOMINACIÓN DEL SERVICIO AFECTADO

REPOSICIÓN TE-01

AFECCIÓN

Longitud modificada: 199,00 m **Presupuesto de modificación:** 1.625,00€

Breve descripción de .los detalles afectados:

Se afecta 199 m y 3 postes de madera por ocupación de la Vía de Servicio M.D. entre los PP.KK. 0+240 a 0+310 MI.

FICHA DE SERVICIO AFECTADO

Proyecto:	Variante de Malpartida				
Municipio:	Cáceres	**Clave:**	T2/12-CC-3520	**Fecha:**	Junio 2018
Comunidad Autónoma:	Extremadura	**Provincia:**	Cáceres	**Nº Orden:**	2

DESCRIPCIÓN DE SERVICIO AFECTADO

LOCALIZACIÓN DEL SERVICIO AFECTADO

P.K. Final:	PK. 0+055	**Nº de Plano:**	2.12.4.1
P.K. Inicial:	P.K. 0+260	**Hoja:**	02

SÍNTESIS DE LA SOLUCIÓN ADOPTADA

Se realiza una variante mediante la instalación de 3 nuevos postes de madera reforzados con riostras próximos a la línea actual, apoyándose 199 m de los cables existentes en los nuevos apoyos donde se retetensan desde la reserva (coca con 3 espiras de cada) situada en el P.K. -0+040 MD tronco.

Se retiran 3 apoyos de madera.

CROQUIS DE LA SOLUCIÓN ADOPTADA

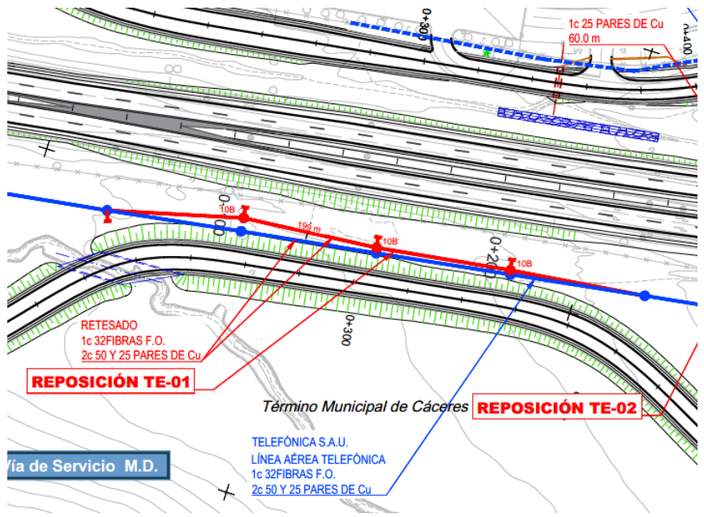

FICHA DE SERVICIO AFECTADO

Proyecto:	Variante de Malpartida				
Municipio:	Cáceres	**Clave:**	T2/12-CC-3520	**Fecha:**	Junio 2018
Comunidad Autónoma:	Extremadura	**Provincia:**	Cáceres	**Nº Orden:**	3

DESCRIPCIÓN DE SERVICIO AFECTADO

LOCALIZACIÓN DEL SERVICIO AFECTADO

P.K. Final:	PK. 0+320	**Nº de Plano:**	2.12.4.1
P.K. Inicial:		**Hoja:**	02

FOTOGRAFÍA



TITULAR O CONCESIONARIO:	**DATOS DE LA PROPIEDAD**
TELEFÓNICA S.A.U. Gerencia de creación de Red Andalucía y Extremadura	**Nombre:** Telefónica de España S.A.U. **Domicilio:** Calle Castillo Puebla de Alcocer nº1, 2ª Planta **Ciudad:** Badajoz **Código Postal:** 06006 **Teléfono:** 927 25 06 21 **Fax:** - **Representan:** Rafael Maria Fatuarte García

CLASE DE SERVICIO AFECTADO	**TIPO DE AFECCIÓN**
Conducción subterránea de red telefónica de 25 pares	Cruce

TÍTULO O DENOMINACIÓN DEL SERVICIO AFECTADO

REPOSICIÓN TE-02

AFECCIÓN

Longitud modificada: 110,00 m **Presupuesto de modificación:** 4.412,54€

Breve descripción de .los detalles afectados:

Se afecta 110 m de red canalizada y tres arquetas por el tronco en el P.K. 0+320 y la Vía de Servicio M.I. en el P.K. 0+400, no reponiéndose la afectada por la vía de servicio.

FICHA DE SERVICIO AFECTADO

Proyecto:	Variante de Malpartida				
Municipio:	Cáceres	**Clave:**	T2/12-CC-3520	**Fecha:**	Junio 2018
Comunidad Autónoma:	Extremadura	**Provincia:**	Cáceres	**Nº Orden:**	3

DESCRIPCIÓN DE SERVICIO AFECTADO

LOCALIZACIÓN DEL SERVICIO AFECTADO

P.K. Final:	PK. 0+320	**Nº de Plano:**	2.12.4.1
P.K. Inicial:		**Hoja:**	02

SÍNTESIS DE LA SOLUCIÓN ADOPTADA

Se realiza una nueva variante canalizada de 60.0m de con dos tubos PVC 110 que cruza al tronco en el P.K. 0+295 conectando las arquetas existentes a derecha e izquierda, conectando un cable de 1 par de 60 m entre ambas, en el cruce bajo la calzada de 36.6 m. La conducción se refuerza con otros dos tubos PVC 110 mm embebiéndose los tubos en un dado de hormigón en masa.

Se desmonta 110 m de cableado y una arqueta

CROQUIS DE LA SOLUCIÓN ADOPTADA

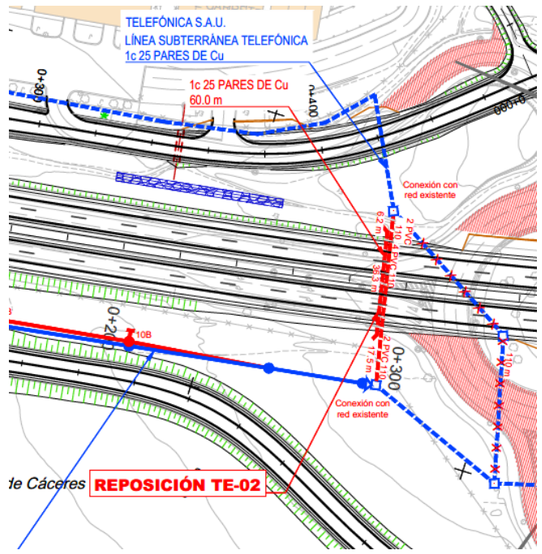

FICHA DE SERVICIO AFECTADO

Proyecto:	Variante de Malpartida				
Municipio:	Cáceres	**Clave:**	T2/12-CC-3520	**Fecha:**	Junio 2018
Comunidad Autónoma:	Extremadura	**Provincia:**	Cáceres	**Nº Orden:**	4

DESCRIPCIÓN DE SERVICIO AFECTADO

LOCALIZACIÓN DEL SERVICIO AFECTADO

P.K. Final:	PK. 0+530	**Nº de Plano:**	2.12.4.1
P.K. Inicial:	P.K. 0+670	**Hoja:**	02-03

FOTOGRAFÍA



TITULAR O CONCESIONARIO:	**DATOS DE LA PROPIEDAD**
TELEFÓNICA S.A.U. Gerencia de creación de Red Andalucía y Extremadura	**Nombre:** Telefónica de España S.A.U. **Domicilio:** Calle Castillo Puebla de Alcocer nº1, 2ª Planta **Ciudad:** Badajoz **Código Postal:** 06006 **Teléfono:** 927 25 06 21 **Fax:** - **Representan:** Rafael Maria Fatuarte García

CLASE DE SERVICIO AFECTADO	**TIPO DE AFECCIÓN**
Línea aérea de fibra óptica de 32 fibras y 2 cables de 25 y 50 pares soportada por postes de madera	Cruce

TÍTULO O DENOMINACIÓN DEL SERVICIO AFECTADO

REPOSICIÓN TE-03

AFECCIÓN

Longitud modificada: 148,00 m **Presupuesto de modificación:** 2.116,67€

Breve descripción de .los detalles afectados:

Se afecta 148 m de línea aérea y 3 postes de madera por el cruce con la Vía de Servicio M.D. entre los PP.KK. 0+730 a 0+836 MD.

FICHA DE SERVICIO AFECTADO

Proyecto:	Variante de Malpartida				
Municipio:	Cáceres	**Clave:**	T2/12-CC-3520	**Fecha:**	Junio 2018
Comunidad Autónoma:	Extremadura	**Provincia:**	Cáceres	**Nº Orden:**	4

DESCRIPCIÓN DE SERVICIO AFECTADO

LOCALIZACIÓN DEL SERVICIO AFECTADO

P.K. Final:	PK. 0+530	**Nº de Plano:**	2.12.4.1
P.K. Inicial:	P.K. 0+670	**Hoja:**	02-03

SÍNTESIS DE LA SOLUCIÓN ADOPTADA

Se realiza una variante mediante la instalación de 4 nuevos postes 1 de madera y 3 de hormigón, reponiéndose sobre ellos 148 m dos cables existentes pares, uno de 25 y otro de 50 pares y una F.O. existente de 32 fibras, retensandose los cables del tramo en los nuevos postes desde la reserva (coca con 3 espiras) situada en el poste localizado en el P.K. 0+440 MD del tronco.

Se retiran 3 apoyos de madera y 148 m de línea aérea.

CROQUIS DE LA SOLUCIÓN ADOPTADA

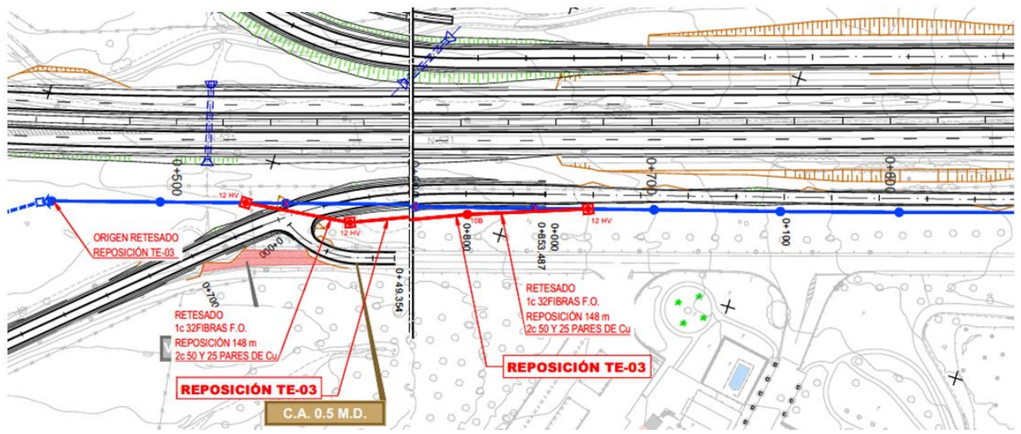

FICHA DE SERVICIO AFECTADO

Proyecto:	Variante de Malpartida				
Municipio:	Cáceres	**Clave:**	T2/12-CC-3520	**Fecha:**	Junio 2018
Comunidad Autónoma:	Extremadura	**Provincia:**	Cáceres	**Nº Orden:**	5

DESCRIPCIÓN DE SERVICIO AFECTADO

LOCALIZACIÓN DEL SERVICIO AFECTADO

P.K. Final:	PK. 2+360	**Nº de Plano:**	2.12.4.1
P.K. Inicial:	P.K. 2+610	**Hoja:**	05-06

FOTOGRAFÍA



TITULAR O CONCESIONARIO:	**DATOS DE LA PROPIEDAD**
TELEFÓNICA S.A.U. Gerencia de creación de Red Andalucía y Extremadura	**Nombre:** Telefónica de España S.A.U. **Domicilio:** Calle Castillo Puebla de Alcocer nº1, 2ª Planta **Ciudad:** Badajoz **Código Postal:** 06006 **Teléfono:** 927 25 06 21 **Fax:** - **Representan:** Rafael Maria Fatuarte García

CLASE DE SERVICIO AFECTADO	**TIPO DE AFECCIÓN**
Línea aérea de fibra óptica de 32 fibras y 2 cables de 25 y 50 pares soportada por postes de madera	Cruce

TÍTULO O DENOMINACIÓN DEL SERVICIO AFECTADO

REPOSICIÓN TE-04

AFECCIÓN

Longitud modificada: 148,00 m **Presupuesto de modificación:** 24.835,51 €

Breve descripción de .los detalles afectados:

Se afecta 266.8 m de línea aérea y 5 postes de madera por cruce del la Vía de Servicio M.D. entre los PP.KK. 0+730 a 0+836 MD y por la ocupación del Rama 5 Enlace de Malpartida Este entre los PP.KK. 0+110 - 0+220 MD.

FICHA DE SERVICIO AFECTADO

Proyecto:	Variante de Malpartida				
Municipio:	Cáceres	**Clave:**	T2/12-CC-3520	**Fecha:**	Junio 2018
Comunidad Autónoma:	Extremadura	**Provincia:**	Cáceres	**Nº Orden:**	5

DESCRIPCIÓN DE SERVICIO AFECTADO

LOCALIZACIÓN DEL SERVICIO AFECTADO

P.K. Final:	PK. 2+360	**Nº de Plano:**	2.12.4.1
P.K. Inicial:	P.K. 2+610	**Hoja:**	05-06

SÍNTESIS DE LA SOLUCIÓN ADOPTADA

Se realiza una variante mediante la instalación de 5 nuevos postes, 2 de madera reforzados con riostras y 3 de hormigón, además de emplearse un poste existente que se riostra, Se reponen 122.7 m de dos cables de pares, uno de 25 y otro de 50 pares con conexiónes en ambos extremos. En toda la longitud de la reposición se retensa la nueva fibra óptica de 2 Km que también pasarán por la Reposición TE-06, e igualmente en el tramo afectado por la Glorieta V.S. MD (2) del Enlace de Malpartida Este, se retensan los 148 m de los cables de 25 y 50 pares sobre los nuevos apoyos de hormigón.

Se retiran 4 apoyos de madera y 118.7 m de línea aérea de cables de pares.

CROQUIS DE LA SOLUCIÓN ADOPTADA

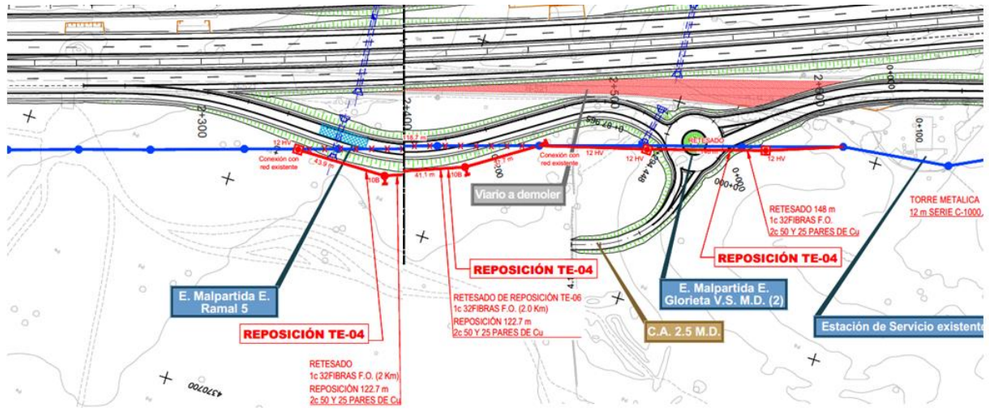

FICHA DE SERVICIO AFECTADO

Proyecto:	Variante de Malpartida				
Municipio:	Cáceres	**Clave:**	T2/12-CC-3520	**Fecha:**	Junio 2018
Comunidad Autónoma:	Extremadura	**Provincia:**	Cáceres	**Nº Orden:**	6

DESCRIPCIÓN DE SERVICIO AFECTADO

LOCALIZACIÓN DEL SERVICIO AFECTADO

P.K. Final:	PK. 2+710	**Nº de Plano:**	2.12.4.1
P.K. Inicial:		**Hoja:**	06

FOTOGRAFÍA



TITULAR O CONCESIONARIO:	**DATOS DE LA PROPIEDAD**
TELEFÓNICA S.A.U. Gerencia de creación de Red Andalucía y Extremadura	**Nombre:** Telefónica de España S.A.U. **Domicilio:** Calle Castillo Puebla de Alcocer nº1, 2ª Planta **Ciudad:** Badajoz **Código Postal:** 06006 **Teléfono:** 927 25 06 21 **Fax:** - **Representan:** Rafael Maria Fatuarte García

CLASE DE SERVICIO AFECTADO	**TIPO DE AFECCIÓN**
Línea aérea de 4 pares soportada por postes de madera	Cruce

TÍTULO O DENOMINACIÓN DEL SERVICIO AFECTADO

REPOSICIÓN TE-05

AFECCIÓN

Longitud modificada: 180,80 m **Presupuesto de modificación:** 7.314,85€

Breve descripción de .los detalles afectados:

Línea aérea de cable de 4 pares soportada por postes de madera. Se afecta 180 m de línea aérea y 3 postes de madera por el cruce con el Tronco de la variante en el P.K. 2+730 junto con las vias de servicio a ambos lados.

FICHA DE SERVICIO AFECTADO

Proyecto:	Variante de Malpartida				
Municipio:	Cáceres	**Clave:**	T2/12-CC-3520	**Fecha:**	Junio 2018
Comunidad Autónoma:	Extremadura	**Provincia:**	Cáceres	**Nº Orden:**	6

DESCRIPCIÓN DE SERVICIO AFECTADO

LOCALIZACIÓN DEL SERVICIO AFECTADO

P.K. Final:	PK. 2+710	**Nº de Plano:**	2.12.4.1
P.K. Inicial:		**Hoja:**	06

SÍNTESIS DE LA SOLUCIÓN ADOPTADA

Se realiza una variante con la instalación de 2 torres metálicas C-1000 14 donde se apoya la reposición de 188,6 m de cable de 4 pares, comenzando la conexión en la derivación existente en el poste situado en el P.K. 2+710 MD y terminando en la nueva conexión en el poste de madera situado en el P.K. 2+750 MI. El tramo de línea sobre la autovía entre las torres metálicas se refuerza con un cable fiador de acero galvanizado D 10 mm.

Se retiran 180 m de línea aérea y 3 apoyos de madera.

CROQUIS DE LA SOLUCIÓN ADOPTADA

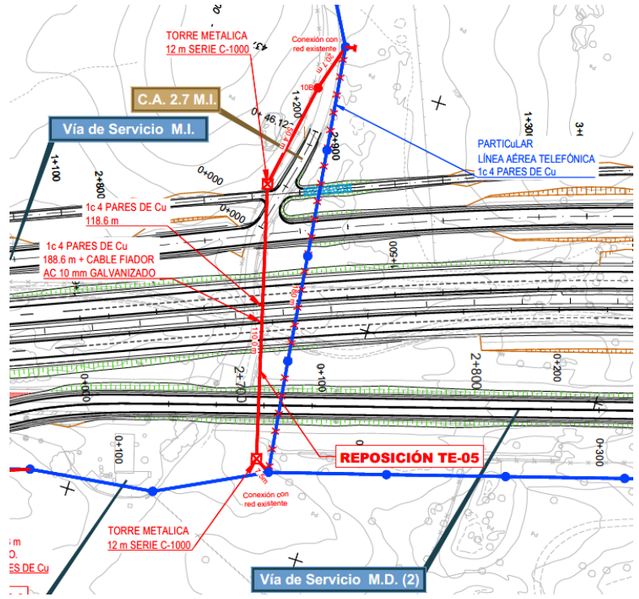

FICHA DE SERVICIO AFECTADO

Proyecto: Variante de Malpartida
Municipio: Cáceres **Clave:** T2/12-CC-3520 **Fecha:** Junio 2018
Comunidad Autónoma: Extremadura **Provincia:** Cáceres **Nº Orden:** 7

DESCRIPCIÓN DE SERVICIO AFECTADO

LOCALIZACIÓN DEL SERVICIO AFECTADO

P.K. Final: PK. 3+175 **Nº de Plano:** 2.12.4.1
P.K. Inicial: P.K. 3+420 **Hoja:** 07

FOTOGRAFÍA



TITULAR O CONCESIONARIO:	**DATOS DE LA PROPIEDAD**
TELEFÓNICA S.A.U. Gerencia de creación de Red Andalucía y Extremadura	**Nombre:** Telefónica de España S.A.U. **Domicilio:** Calle Castillo Puebla de Alcocer nº1, 2ª Planta **Ciudad:** Badajoz **Código Postal:** 06006 **Teléfono:** 927 25 06 21 **Fax:** - **Representan:** Rafael Maria Fatuarte García

CLASE DE SERVICIO AFECTADO	**TIPO DE AFECCIÓN**
Línea mixta área-canalizada de fibra óptica de 32 fibras y 2 cables de 25 y 50 pares	Cruce

TÍTULO O DENOMINACIÓN DEL SERVICIO AFECTADO
REPOSICIÓN TE-06

AFECCIÓN

Longitud modificada: 230,60 m **Presupuesto de modificación:** 20.459,80 €
Breve descripción de .los detalles afectados:
Se afecta 230.6 m de línea aérea, 27.8 m de canalizada y 5 postes de madera por el cruce con el tronco entre los PP.KK. 3+175 y 3+420.

FICHA DE SERVICIO AFECTADO

Proyecto: Variante de Malpartida
Municipio: Cáceres **Clave:** T2/12-CC-3520 **Fecha:** Junio 2018
6 Extremadura **Provincia:** Cáceres **Nº Orden:** 7

DESCRIPCIÓN DE SERVICIO AFECTADO

LOCALIZACIÓN DEL SERVICIO AFECTADO

P.K. Final: PK. 3+175 **Nº de Plano:** 2.12.4.1
P.K. Inicial: P.K. 3+420 **Hoja:** 07

SÍNTESIS DE LA SOLUCIÓN ADOPTADA

Se repone la línea mediante una variante aérea con nuevos 2 postes paralelos a la ocupación del tronco desde el poste existente, situado en el 3+170 MI, hasta el P.K. 3+260 MD donde se canaliza paralelamente mediante un paso aéreo-canalizado a una zanja con 2 tubos PVC 110 y 1 tritubo D 60 hasta el P.K. 3+380 y una nueva arqueta, en este punto la canalización cruza transversalmente la ocupación del tronco y la Vía de Servicio MD con una zanja con 4 tubos D 110 mm y un tritubo D 60 con una arqueta entre el tronco y la via de servicio y otra arqueta en el margen izquierdo del tronco, girando en este punto con zanja de 2 PVC D110 para conectar con la línea existente situado en el P.K. 3+420 MI mediante un paso aéreo-canalizado, para ello se canalizan 285,5 m de 2 cables uno de 25 y otro de 50 pares y de un cable de fibra óptica de 32 fibras procedente de la reposición RE-04.

Se desmantela 230.6 m de línea aérea y se desmonta 27.8 m de línea canalizada, demás de 5 postes de madera.

CROQUIS DE LA SOLUCIÓN ADOPTADA

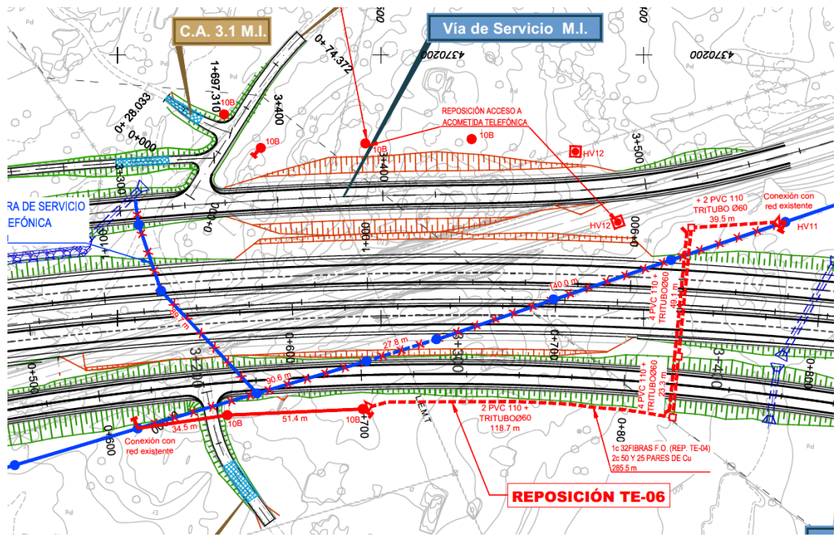

FICHA DE SERVICIO AFECTADO

Proyecto: Variante de Malpartida
Municipio: Cáceres **Clave:** T2/12-CC-3520 **Fecha:** Junio 2018
Comunidad Autónoma: Extremadura **Provincia:** Cáceres **Nº Orden:** 8

DESCRIPCIÓN DE SERVICIO AFECTADO

LOCALIZACIÓN DEL SERVICIO AFECTADO

P.K. Final: PK. 3+195 **Nº de Plano:** 2.12.4.1
P.K. Inicial: **Hoja:** 07

FOTOGRAFÍA



TITULAR O CONCESIONARIO:

TELEFÓNICA S.A.U.
Gerencia de creación de Red Andalucía y Extremadura

DATOS DE LA PROPIEDAD

Nombre: Telefónica de España S.A.U.
Domicilio: Calle Castillo Puebla de Alcocer nº1, 2ª Planta
Ciudad: Badajoz
Código Postal: 06006
Teléfono: 927 25 06 21 **Fax:** -
Representan: Rafael Maria Fatuarte García

CLASE DE SERVICIO AFECTADO

Línea aérea de cable de 4 pares soportada por postes de madera y fuera de servicio

TIPO DE AFECCIÓN

Cruce

TÍTULO O DENOMINACIÓN DEL SERVICIO AFECTADO

REPOSICIÓN TE-07

AFECCIÓN

Longitud modificada: 89,70 m **Presupuesto de modificación:** 2.770,04 €
Breve descripción de .los detalles afectados:
Se afecta 89.7 m existentes sin conexión por cruce con el Tronco de la Variante en el P.K. 3+195 junto con la via de servicio MD.

FICHA DE SERVICIO AFECTADO

Proyecto: Variante de Malpartida
Municipio: Cáceres **Clave:** T2/12-CC-3520 **Fecha:** Junio 2018
6 Extremadura **Provincia:** Cáceres **Nº Orden:** 8

DESCRIPCIÓN DE SERVICIO AFECTADO

LOCALIZACIÓN DEL SERVICIO AFECTADO

P.K. Final: PK. 3+195 **Nº de Plano:** 2.12.4.1
P.K. Inicial: **Hoja:** 07

SÍNTESIS DE LA SOLUCIÓN ADOPTADA

Se reponen los apoyos existentes para garantizar una futura instalación. Se instalan 2 postes de hormigón y 4 apoyos de madera.

Se desmantela 89,7 m de línea aérea y retiran 2 apoyos de madera.

CROQUIS DE LA SOLUCIÓN ADOPTADA

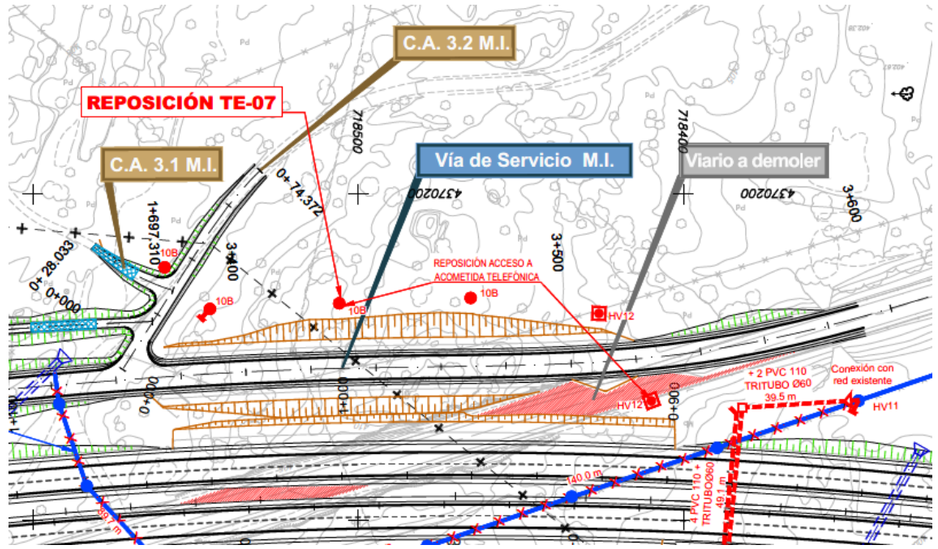

FICHA DE SERVICIO AFECTADO

Proyecto: Variante de Malpartida
Municipio: Cáceres **Clave:** T2/12-CC-3520 **Fecha:** Junio 2018
Comunidad Autónoma: Extremadura **Provincia:** Cáceres **Nº Orden:** 9

DESCRIPCIÓN DE SERVICIO AFECTADO

LOCALIZACIÓN DEL SERVICIO AFECTADO

P.K. Final: P.K. 3+700 MD VSMI **Nº de Plano:** 2.12.4.1
P.K. Inicial: **Hoja:** 07

FOTOGRAFÍA



TITULAR O CONCESIONARIO:

TELEFÓNICA S.A.U.
Gerencia de creación de Red Andalucía y Extremadura

DATOS DE LA PROPIEDAD

Nombre: Telefónica de España S.A.U.
Domicilio: Calle Castillo Puebla de Alcocer nº1, 2ª Planta
Ciudad: Badajoz
Código Postal: 06006
Teléfono: 927 25 06 21 **Fax:** -
Representan: Rafael Maria Fatuarte García

CLASE DE SERVICIO AFECTADO

Línea área de fibra óptica de 32 fibras y 2 cables de 25 y 50 pares soportada por postes de madera

TIPO DE AFECCIÓN

Galibo vertical y cruce

TÍTULO O DENOMINACIÓN DEL SERVICIO AFECTADO

REPOSICIÓN TE-08

AFECCIÓN

Longitud modificada: 43,90 m **Presupuesto de modificación:** 1.573,03€
Breve descripción de .los detalles afectados:
Se afecta 43.9 m y dos postes por el galibo vertical en el cruce con el C.A. 3.5 M.I.

FICHA DE SERVICIO AFECTADO

Proyecto: Variante de Malpartida
Municipio: Cáceres **Clave:** T2/12-CC-3520 **Fecha:** Junio 2018
6 Extremadura **Provincia:** Cáceres **Nº Orden:** 9

DESCRIPCIÓN DE SERVICIO AFECTADO

LOCALIZACIÓN DEL SERVICIO AFECTADO

P.K. Final: P.K. 3+700 MD VSMI **Nº de Plano:** 2.12.4.1
P.K. Inicial: **Hoja:** 07

SÍNTESIS DE LA SOLUCIÓN ADOPTADA

Se sustituyen dos apoyos de madera existentes con dos apoyos de hormigón, retensandose la línea de telecomunicaciones existente para obtener el gálibo vertical suficiente.

Se retiran 2 apoyos de madera.

CROQUIS DE LA SOLUCIÓN ADOPTADA

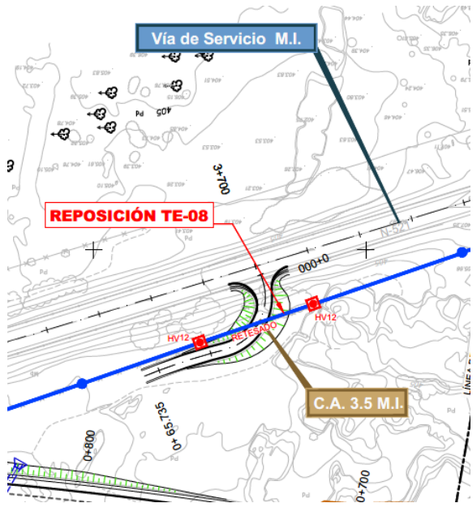

FICHA DE SERVICIO AFECTADO

Proyecto: Variante de Malpartida
Municipio: Cáceres **Clave:** T2/12-CC-3520 **Fecha:** Junio 2018
Comunidad Autónoma: Extremadura **Provincia:** Cáceres **Nº Orden:** 10

DESCRIPCIÓN DE SERVICIO AFECTADO

LOCALIZACIÓN DEL SERVICIO AFECTADO

P.K. Final: 0+010 G 2 del E. Malpartida Este **Nº de Plano:** 2.12.4.1
P.K. Inicial: 0+100 G 2 del E. Malpartida Este **Hoja:** 08

FOTOGRAFÍA



TITULAR O CONCESIONARIO:

TELEFÓNICA S.A.U.
Gerencia de creación de Red Andalucía y Extremadura

DATOS DE LA PROPIEDAD

Nombre: Telefónica de España S.A.U.
Domicilio: Calle Castillo Puebla de Alcocer nº1, 2ª Planta
Ciudad: Badajoz
Código Postal: 06006
Teléfono: 927 25 06 21 **Fax:** -
Representan: Rafael Maria Fatuarte García

CLASE DE SERVICIO AFECTADO

Línea área de fibra óptica de 32 fibras y 2 cables de 25 y 50 pares soportada por postes de madera

TIPO DE AFECCIÓN

Galibo vertical y cruce

TÍTULO O DENOMINACIÓN DEL SERVICIO AFECTADO

REPOSICIÓN TE-09

AFECCIÓN

Longitud modificada: 197,40 m **Presupuesto de modificación:** 2.480,15 €
Breve descripción de .los detalles afectados:
Se afecta 197.4 m por el cruce con la Glorieta 2 del Enlace de Malpartida Este entre los PP.KK. 0+010 a 0+100.

FICHA DE SERVICIO AFECTADO

Proyecto: Variante de Malpartida
Municipio: Cáceres **Clave:** T2/12-CC-3520 **Fecha:** Junio 2018
6 Extremadura **Provincia:** Cáceres **Nº Orden:** 10

DESCRIPCIÓN DE SERVICIO AFECTADO

LOCALIZACIÓN DEL SERVICIO AFECTADO

P.K. Final: 0+010 G 2 del E. Malpartida Este **Nº de Plano:** 2.12.4.1
P.K. Inicial: 0+100 G 2 del E. Malpartida Este **Hoja:** 08

SÍNTESIS DE LA SOLUCIÓN ADOPTADA

Se sustituyen dos apoyos de madera existentes con dos apoyos de hormigón, retensandose la línea de telecomunicaciones existente para obtener el gálibo vertical suficiente.

Se retiran 2 apoyos de madera.

CROQUIS DE LA SOLUCIÓN ADOPTADA

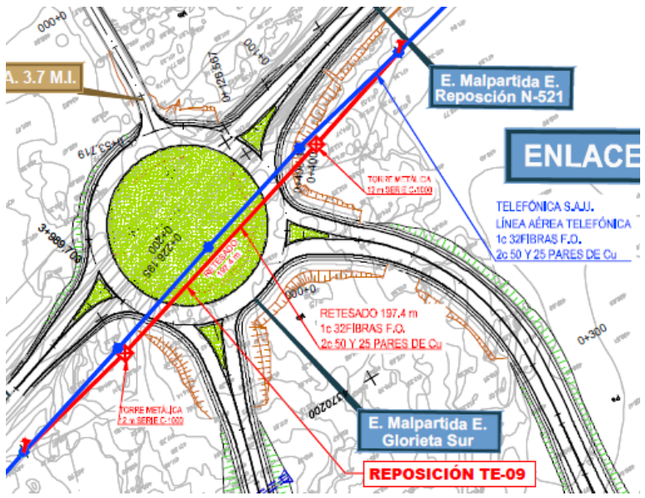

FICHA DE SERVICIO AFECTADO

Proyecto:	Variante de Malpartida				
Municipio:	Cáceres	**Clave:**	T2/12-CC-3520	**Fecha:**	Junio 2018
Comunidad Autónoma:	Extremadura	**Provincia:**	Cáceres	**Nº Orden:**	11

DESCRIPCIÓN DE SERVICIO AFECTADO

LOCALIZACIÓN DEL SERVICIO AFECTADO

P.K. Inicial:	P.K. 5+300	**Nº de Plano:**	2.12.4.1
P.K. Final:		**Hoja:**	09

FOTOGRAFÍA





TITULAR O CONCESIONARIO:	**DATOS DE LA PROPIEDAD**	
TELEFÓNICA S.A.U. Gerencia de creación de Red Andalucía y Extremadura	**Nombre:**	Telefónica de España S.A.U.
	Domicilio:	Calle Castillo Puebla de Alcocer nº1, 2ª Planta
	Ciudad:	Badajoz
	Código Postal:	06006
	Teléfono:	927 25 06 21 **Fax:** -
	Representan:	Rafael Maria Fatuarte García

CLASE DE SERVICIO AFECTADO	**TIPO DE AFECCIÓN**
Línea telefónica aérea	Cruce

TÍTULO O DENOMINACIÓN DEL SERVICIO AFECTADO

REPOSICIÓN TE-10

AFECCIÓN

Longitud modificada: 109,00 m **Presupuesto de modificación:** 20.656,51€

Breve descripción de .los detalles afectados:

Se afecta 109 m por el cruce con el tronco de la variante en el P.K. 5+300 junto con dos ramales del Enlace de Malpartida Oeste.

FICHA DE SERVICIO AFECTADO

Proyecto:	Variante de Malpartida				
Municipio:	Cáceres	**Clave:**	T2/12-CC-3520	**Fecha:**	Junio 2018
Comunidad Autónoma:	Extremadura	**Provincia:**	Cáceres	**Nº Orden:**	11

DESCRIPCIÓN DE SERVICIO AFECTADO

LOCALIZACIÓN DEL SERVICIO AFECTADO

P.K. Inicial:	P.K. 5+300	**Nº de Plano:**	2.12.4.1
P.K. Final:		**Hoja:**	09

SÍNTESIS DE LA SOLUCIÓN ADOPTADA

Se soterra la línea aérea actual comenzando en el apoyo de madera reforzado con una retenida situado en el M.D. del Ramal 1 del Enlace de Malpartida Oeste donde se realiza el entronque aéreo canalizado con 4 PVC 110 y un tritubo D60 embebido en hormigón hasta la siguiente arqueta tipo D, donde se realiza la conexión con la red existente mediante un entroque aéreo canalizado en los postes de madera existente y reforzado con una nueva retenida. Se reponen 109,0 m de un cable de pares de 50 y 2000 m de fibra de 32 fibras.

Se desmantelan 109 m de línea de pares y 2000 m de F.O. y 1 poste de madera.

CROQUIS DE LA SOLUCIÓN ADOPTADA

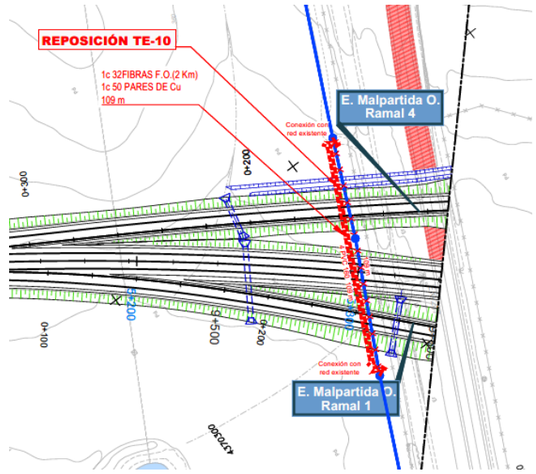

FICHA DE SERVICIO AFECTADO

Proyecto:	Variante de Malpartida de Cáceres				
Municipio:	Cáceres	**Clave:**	T2/12-CC-3520	**Fecha:**	Octubre 2018
Comunidad Autónoma:	Extremadura	**Provincia:**	Cáceres	**Nº Orden:**	01

DESCRIPCIÓN DE SERVICIO AFECTADO

LOCALIZACIÓN DEL SERVICIO AFECTADO

P.K. Inicial:	P.K. 2+200 M.D.	**Nº de Plano:**	2.12.6.1
P.K. Final:		**Hoja:**	01

FOTOGRAFÍA



TITULAR O CONCESIONARIO:	**DATOS DE LA PROPIEDAD**
Gobierno de Extremadura Consejería de Agricultura, Desarrollo Rural, Medio Ambiente y Energía	**Nombre:** Direccion General de Desarrollo Rural **Domicilio:** Av. Luis Ramallo S/N **Ciudad:** Mérida **Código Postal:** 06800 **Teléfono:** 924002000 **Fax:** - **Representan:** -

CLASE DE SERVICIO AFECTADO	**TIPO DE AFECCIÓN**
Marquesina	Cruce

TÍTULO O DENOMINACIÓN DEL SERVICIO AFECTADO

REPOSICIÓN VP-01

AFECCIÓN

Longitud modificada: 1 ud **Presupuesto de modificación:** 3.352,22€

Breve descripción de .los detalles afectados:

Se afecta a la marquesina de fábrica situada en el margen sur de la actual Cordel de Malpartida a Aliseda en el P.K. 2+200 de la vía proyectada.

FICHA DE SERVICIO AFECTADO

Proyecto:	Variante de Malpartida de Cáceres				
Municipio:	Cáceres	**Clave:**	T2/12-CC-3520	**Fecha:**	Octubre 2018
Comunidad Autónoma:	Extremadura	**Provincia:**	Cáceres	**Nº Orden:**	01

DESCRIPCIÓN DE SERVICIO AFECTADO

LOCALIZACIÓN DEL SERVICIO AFECTADO

P.K. Inicial:	P.K. 2+200 M.D.	**Nº de Plano:**	2.12.6.1
P.K. Final:		**Hoja:**	01

SÍNTESIS DE LA SOLUCIÓN ADOPTADA

Se repone mediante una nueva marquesina de fábrica en el margen sur de la reposición del Cordel de Malpartida a Aliseda, realizándose en los mismos acabados que la existente.

CROQUIS DE LA SOLUCIÓN ADOPTADA

