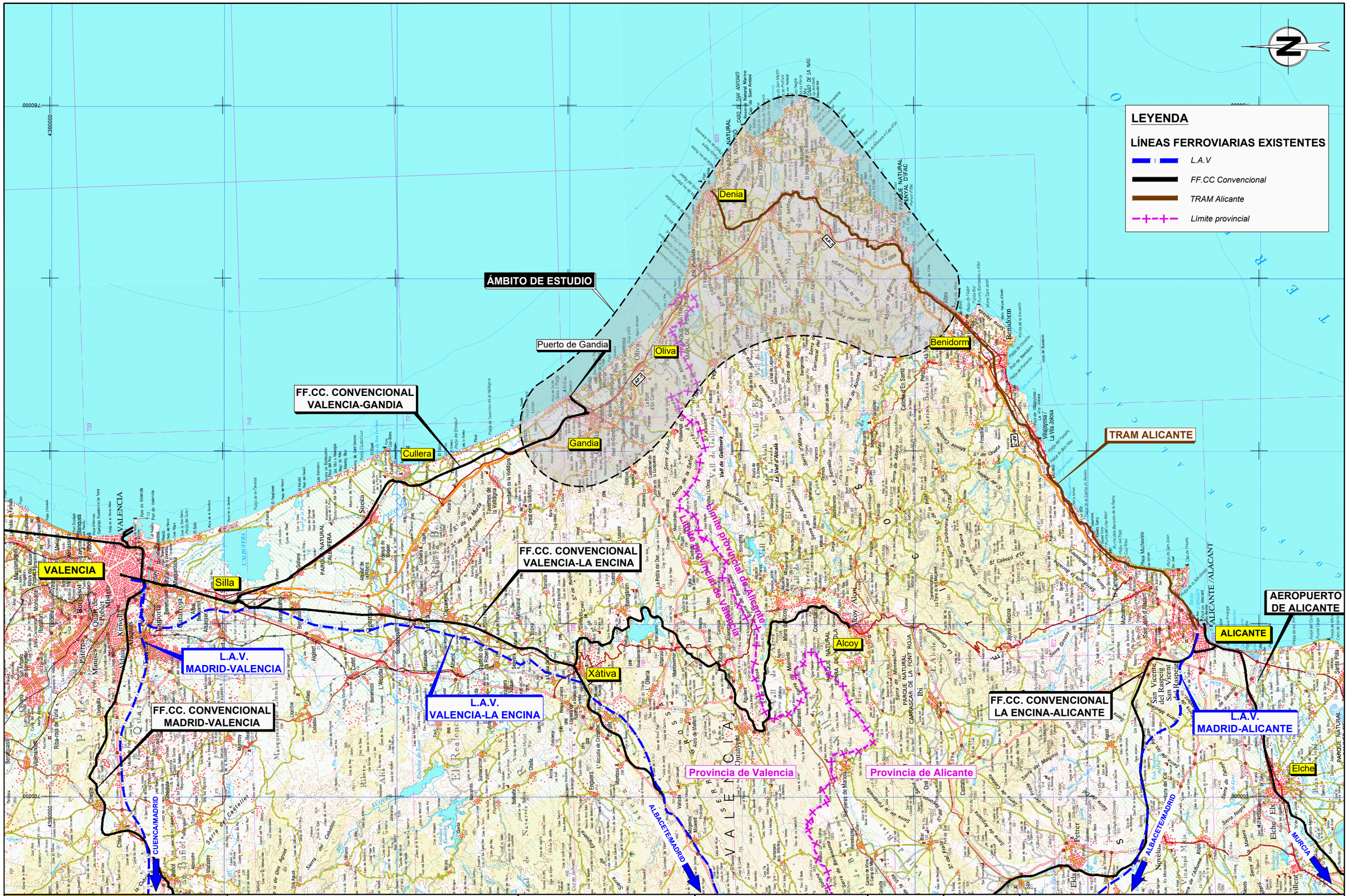

\\Planos\EIA_01_Situacion_Valencia-Alicante.dwg

MINISTERIO DE FOMENTO

SECRETARÍA DE ESTADO DE INFRAESTRUCTURAS,TRANSPORTE Y VIVIENDA

SECRETARÍA GENERAL DE INFRAESTRUCTURAS

TÍTULO

ESTUDIO INFORMATIVO DE LA LÍNEA FERROVIARIA VALENCIA - ALICANTE (TREN DE LA COSTA)
TRAMO: GANDÍA - OLIVA - DENIA

AUTOR

JAVIER CASADO BARAHONA

TRN Ingeniería

ESCALA ORIGINAL A3

1:400.000

0 4.000 8.000 m

NUMÉRICA | GRÁFICA

FECHA

ABRIL 2019

Nº DE PLANO

1

HOJA 1 DE 1

TÍTULO DEL PLANO

ESTUDIO DE IMPACTO AMBIENTAL
PLANO DE SITUACIÓN

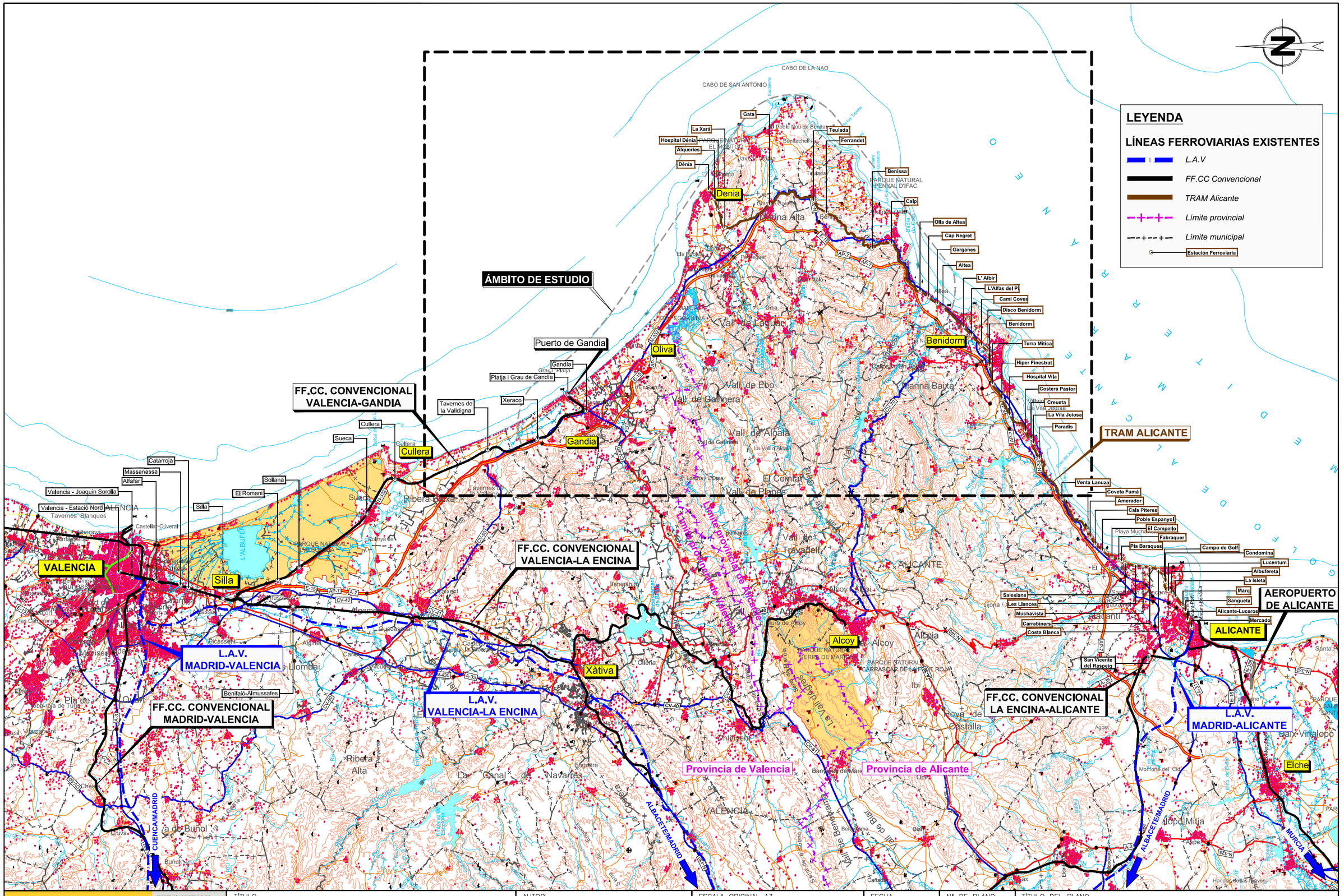

\\Planos\EIA_02_Ambito_Estudio.dwg

MINISTERIO DE FOMENTO

SECRETARÍA DE ESTADO DE INFRAESTRUCTURAS, TRANSPORTE Y VIVIENDA

SECRETARÍA GENERAL DE INFRAESTRUCTURAS

TÍTULO

ESTUDIO INFORMATIVO DE LA LÍNEA FERROVIARIA VALENCIA - ALICANTE (TREN DE LA COSTA)
TRAMO: GANDÍA - OLIVA - DENIA

AUTOR

JAVIER CASADO BARAHONA

TRN Ingeniería

ESCALA ORIGINAL A3

1:400.000

0 4.000 8.000 m

NUMÉRICA | GRÁFICA

FECHA

ABRIL 2019

Nº DE PLANO

2

HOJA 1 DE 1

TÍTULO DEL PLANO

ESTUDIO DE IMPACTO AMBIENTAL
ÁMBITO DE ESTUDIO
Plano de conjunto y Distribución de hojas

LEYENDA

LÍNEAS FERROVIARIAS EXISTENTES

- L.A.V
- FF.CC Convencional
- TRAM Alicante
- Límite provincial
- Límite municipal

ÁMBITO DE ESTUDIO

Jávea/Xàbia
Benitachell/Poble Nou de Benitatxell (el)
Teulada
Dénia
Gata de Gorgos
Senija
Calpe/Calp
Benissa
Pedreguer
Poblets (els)
Ondara
Llíber
Verger (el)
Beniarbeig
Benidoleig
Dénia
Benimeli
Sanet y Negrals
Alcalalí
Jalón/Xaló
Altea
Ràfol d'Almunia (El)
Sagra
Orba
Tormos
Murla
Parcent
Alfàs del Pi (l')
Tàrbena
Callosa d'En Sarrià
Oliva
Pego
Binigembla
Bolulla
Nucia (la)
Benidorm
Piles
Miramar
Bellreguard
Vall de Laguar (la)
Polop
Daimús
Palmera
Font d'En Carròs (la)
El Castell de Guadalest
Rafelcofer
Adsubia
Vall de Ebo
Almoines
Castell de Castells
Beniarjó
Benimantell
Finestrat
Benirredrà
Real de Gandía
Beniardá
Gandia
Ador
Villalonga
Vall de Gallinera
Famorca
Benifato
Villajoyosa/Vila Joiosa (la)
Xeraco
Xeresa
Alfauir
Tollos
Vall d'Alcalà (la)
Castellonet de la Conquesta
Tavernes de la Valldigna
Rótova
Facheca
Confrides
Sella
Orxeta
Ador
Almisserà
Llocnou de Sant Jeroni
Benimassot

Cala de la Sardinera
Cala de los Tiestos
Cala Pinos
Cala de la Fustera
Cala de los Bassetes
La Caleta
Badia de Calp
Cala de Finestrat
Cala del Xarcó
Cala Lanuza

N-332
AP-7
E-15
CV-70

PROVINCIA DE ALICANTE
PROVINCIA DE VALENCIA

\\Planos\EIA_03_Términos Municipales.dwg

MINISTERIO DE FOMENTO
SECRETARÍA DE ESTADO DE INFRAESTRUCTURAS,TRANSPORTE Y VIVIENDA
SECRETARÍA GENERAL DE INFRAESTRUCTURAS

TÍTULO
ESTUDIO INFORMATIVO DE LA LÍNEA FERROVIARIA VALENCIA - ALICANTE (TREN DE LA COSTA)
TRAMO: GANDÍA - OLIVA - DENIA

AUTOR
JAVIER CASADO BARAHONA
TRN Ingeniería

ESCALA ORIGINAL A3
1:200.000
0 2.000 4.000 m
NUMÉRICA | GRÁFICA

FECHA
ABRIL 2019

Nº DE PLANO
3

HOJA 1 DE 1

TÍTULO DEL PLANO
ESTUDIO DE IMPACTO AMBIENTAL
TÉRMINOS MUNICIPALES

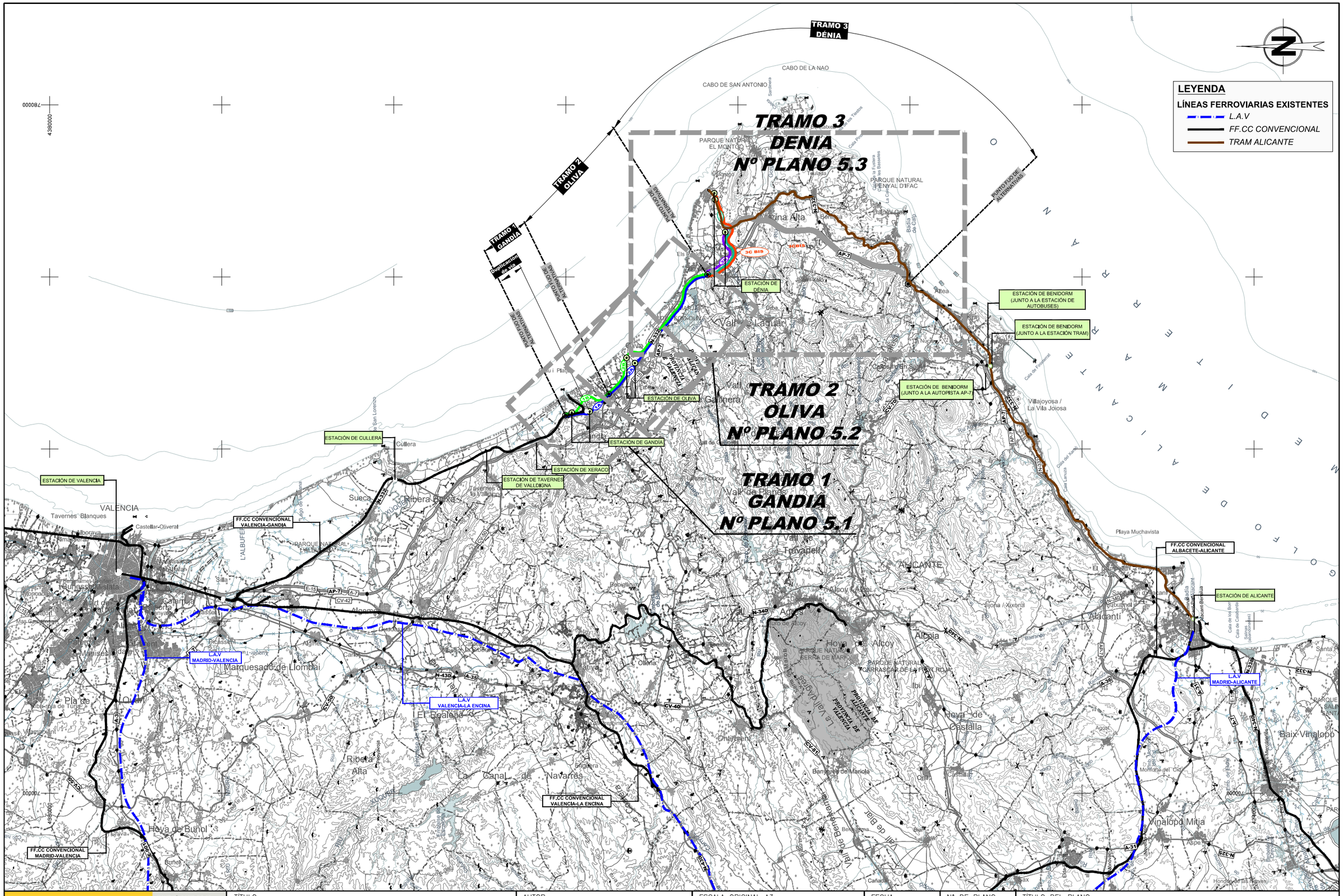

\PlanosIEIA_04_Pta_Gral_Alternativas.dwg

MINISTERIO DE FOMENTO

SECRETARÍA DE ESTADO DE INFRAESTRUCTURAS, TRANSPORTE Y VIVIENDA

SECRETARÍA GENERAL DE INFRAESTRUCTURAS

TÍTULO

ESTUDIO INFORMATIVO DE LA LÍNEA FERROVIARIA VALENCIA - ALICANTE (TREN DE LA COSTA)
TRAMO: GANDÍA - OLIVA - DENIA

AUTOR

JAVIER CASADO BARAHONA

TRN Ingeniería

ESCALA ORIGINAL A3

1:400.000

0 4.000 8.000 m

NUMÉRICA | GRÁFICA

FECHA

ABRIL 2019

Nº DE PLANO

4

HOJA 1 DE 1

TÍTULO DEL PLANO

ESTUDIO DE IMPACTO AMBIENTAL
PLANTA GENERAL DE ALTERNATIVAS

CONEXIÓN CON TRAMO 0

INICIO TRAMO 1

Estación de Gandia

FINAL TRAMO 1

CONEXIÓN CON TRAMO 2

Alternativa 1B

VALENCIA

P.K. inicio 0+000

P.K inicio 0+000

Alternativa 1A

Estación de Gandia

P.K final 6+307.719

P.K final 5+774.128

5+080

ALICANTE

GANDIA

Dalmus

Miramar

Piles

Oliva

Palmera

Almoines

Beniarjó

Benirredrà

Real de Gandia

Rafelcofer

La Font d'En Carròs

Potríes

Palma de Gandia

Grau i Platja

Playa

Platja de Gandia

Port del Grau de Gandia

Faro de Gandia

Club Náutico

Platja de Venècia

Platja de Bellreguard

Platja de Miramar

Platja de Piles

Platja de Terranova

Platja de Burguera

Platja d'Oliva

Platja d'Aigües Blanques

Platja dels Gorgs

Platja d'Aigüa Morta

Xeraco

La Devesa

Les Galerases

El Cañar

Las Galerases

La Marjal

El Morán

El Clot de la Mora

El Fuentón

Les Foies

Rafalcaid

Venecia

Alqueria del Duc

Sant Nicolau

Club de Golf Gandia

Guardamar de la Safor

Corral de Hivèr

Els Fondos

Partida de les Tancades

Burguera

Les Canyades

La Bomba

L'Hort de la Bosca

Quatre Vents

Terranova

Cases del Tou

Cases d'Aigües Blanques

L'Aigua Blanca

Partida d'Aigües Blanques

Rabdells

Oliva Nova Golf

Els Joyades

Ullal

Sant Pere

Puig Racó Rincón

Sant Josep

Cova Foradada

El Ramblar

Cova de la Solana d'Alm

Partida de Montanejo

Cova El Puerto

Benirrama

Racó de Gisbert

Tossal Gros d'En Carros

Penya del Migdia

Tossal de l'Almuixic

Penya del Aguila

Tossal Gros

El Panorama I

Muntanyeta Llarga

Castell del Rebollet

Monte Rabat

L'Alcudiola

La Creu

L'Alqueria de la Comtessa

Ets. de Sant Miguel

Solaya

Casa de las Escuelas Pías

Montanya de la Font

Partida de Refalatar

La Vela

Pampols

Exágono

Las Barracas

Salor

Verde

Pla de la Font

Tossalet de la Plana

Pujada de Guatlé

Collado de Pespa

Els Jugadors

Panorama II

La Cava

El Gurugú

Benitaixir

Benilla

Anovers

El Marcelo

Monte Rey

Las Botas

Serra les Botes

Muntanyeta de Cendra

La Ermita

Monte Sol

Camí Lossar

Les Revoltes

Las Cumbres

Monte Pino

Area Camí Pinet

Barranc Blanc

Les Basses

Marxuquera Alta

Xauxa

Casa Company

Tossal de la Calderera

Meravelles

Cova Negra

Penya de l'Hedra

Serra Falconera

Molló de la Creu

Falconera

Marxuquera Baixa

Penya Roja

Raco del Llop

Pena del Colom

Pilo de les Hortes

Cabomes (Salida 60) 3 km

Salida (61) Oliva 13 km

Xeresa

Pena Roja

Pla de la Marchuquera

El Pla Gran

Alqueria de Rosell

Ets. de Sta. Ana

Santa Ana

La Banyosa

Benioga

Penya del Flare

La Sort

Els Bucs

Santa Fe

Partida d'Elca

Penyalba

Arcos

La Pedrera

Cova Negra

Tossal Roig

El Port

Castell del Castellar

Tossal de la Moleta

La Argentina

El Carritxar

El Rubiol

Costera de Caparra

Cavall Bernat

Jerecuil

Marxucat

Ombria de la Mustalla

Mustalla

Cruz de Mustalla

Serra de la Mustalla

Serra de Benicadell

Partida de les Tancades

Els Terrers

Camí de Benitaixir

Camí de la Font d'en Carros

Camí de la Font de Quarts

Camí de la Gerassa

Camí de Benitaixir

Camí de Bruixes

Camí de Jerecuil

Camí de Cavall Bernat

Camí de Marxucat

Camí de Mustalla

Camí de Cruz de Mustalla

Camí de Ombria de la Mustalla

Camí de Tossal de la Moleta

Camí de Costera de Caparra

Camí de El Rubiol

Camí de El Carritxar

Camí de La Argentina

Camí de Tossal Roig

Camí de El Port

Camí de Partida d'Elca

Camí de Penyalba

Camí de Arcos

Camí de Santa Fe

Camí de Els Bucs

Camí de La Sort

Camí de Penya del Flare

Camí de Cova Negra

Camí de Tossal Gros

Camí de Penya del Aguila

Camí de Penya del Migdia

Camí de Tossal Gros d'En Carros

Camí de Els Jugadors

Camí de Panorama II

Camí de La Cava

Camí de El Gurugú

Camí de Benitaixir

Camí de Benilla

Camí de Anovers

Camí de El Marcelo

Camí de Monte Rey

Camí de Las Botas

Camí de Serra les Botes

Camí de Muntanyeta de Cendra

Camí de La Ermita

Camí de Monte Sol

Camí de Les Revoltes

Camí de Las Cumbres

Camí de Monte Pino

Camí de Area Camí Pinet

Camí de Barranc Blanc

Camí de Les Basses

Camí de Marxuquera Alta

Camí de Xauxa

Camí de Casa Company

Camí de Tossal de la Calderera

Camí de Meravelles

Camí de Cova Negra

Camí de Penya de l'Hedra

Camí de Serra Falconera

Camí de Molló de la Creu

Camí de Falconera

Camí de Marxuquera Baixa

Camí de Penya Roja

Camí de Raco del Llop

Camí de Pena del Colom

Camí de Pilo de les Hortes

Camí de Cabomes (Salida 60) 3 km

Camí de Salida (61) Oliva 13 km

Camí de Xeresa

Camí de Pena Roja

Camí de Pla de la Marchuquera

Camí de El Pla Gran

Camí de Alqueria de Rosell

Camí de Ets. de Sta. Ana

Camí de Santa Ana

Camí de La Banyosa

Camí de Benioga

Camí de Penya del Flare

Camí de La Sort

Camí de Els Bucs

Camí de Santa Fe

Camí de Partida d'Elca

Camí de Penyalba

Camí de Arcos

Camí de Tossal Roig

Camí de El Port

Camí de Castell del Castellar

Camí de Tossal de la Moleta

Camí de La Argentina

Camí de El Carritxar

Camí de El Rubiol

Camí de Costera de Caparra

Camí de Cavall Bernat

Camí de Jerecuil

Camí de Marxucat

Camí de Ombria de la Mustalla

Camí de Mustalla

Camí de Cruz de Mustalla

Camí de Serra de la Mustalla

Camí de Serra de Benicadell

Camí de Partida de les Tancades

Camí de Els Terrers

Camí de Benitaixir

Camí de la Font d'en Carros

Camí de la Font de Quarts

Camí de la Gerassa

Camí de Benitaixir

Camí de Bruixes

Camí de Jerecuil

Camí de Cavall Bernat

Camí de Marxucat

Camí de Mustalla

Camí de Cruz de Mustalla

Camí de Ombria de la Mustalla

Camí de Tossal de la Moleta

Camí de Costera de Caparra

Camí de El Rubiol

Camí de El Carritxar

Camí de La Argentina

Camí de Tossal Roig

Camí de El Port

Camí de Castell del Castellar

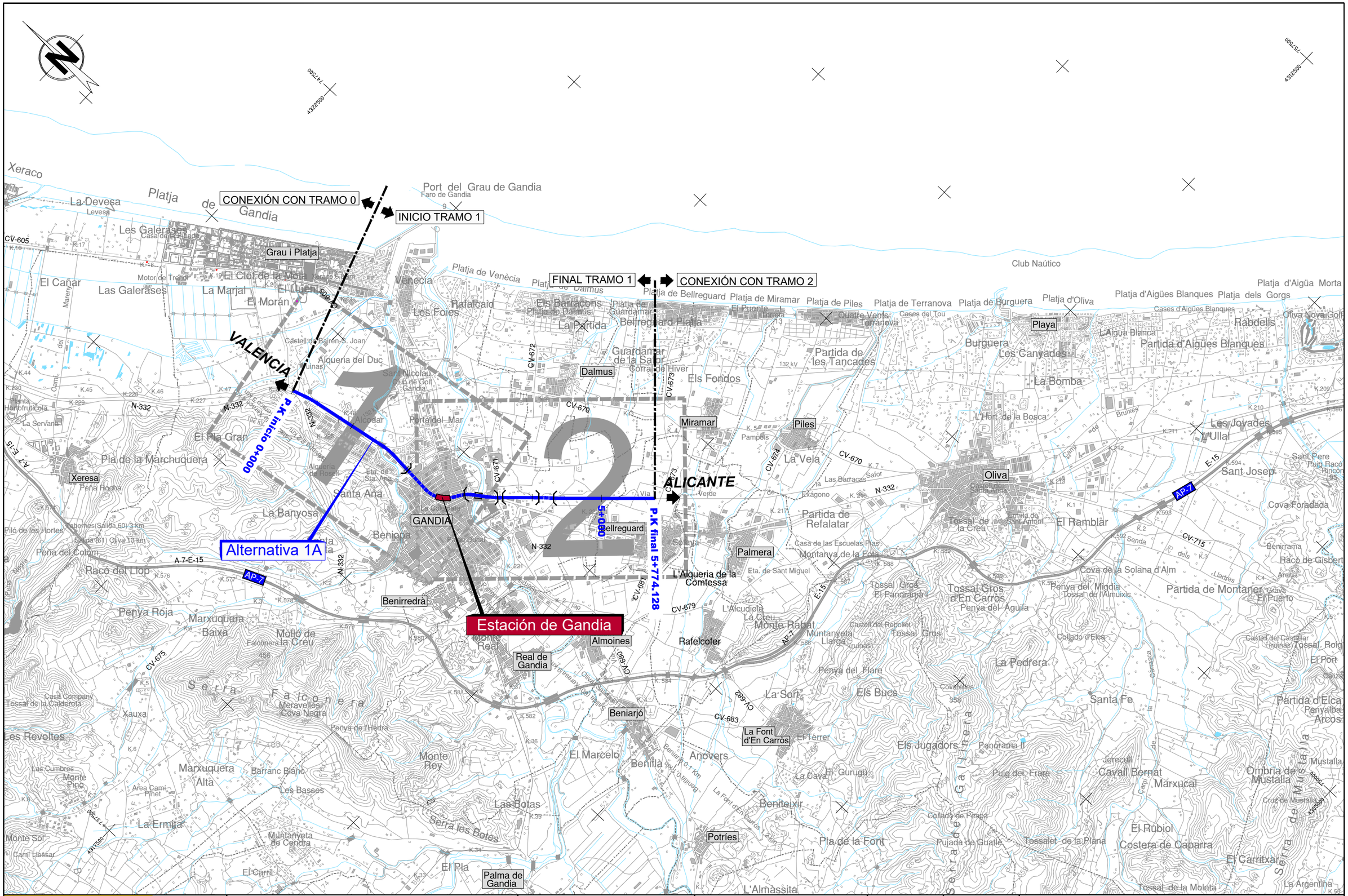
CONEXIÓN CON TRAMO 0
INICIO TRAMO 1
FINAL TRAMO 1
CONEXIÓN CON TRAMO 2
VALENCIA
ALICANTE
Alternativa 1A
Estación de Gandia
P.K inicio 0+000
P.K final 5+774.128
5+080
GANDIA
Dalmus
Miramar
Piles
Oliva
Playa
Palmera
Almoines
Rafelcofer
Real de Gandia
Benirredrà
Beniarjó
Palma de Gandia
La Font d'En Carròs
Grau i Platja
Port del Grau de Gandia
Faro de Gandia
Platja de Gandia
Platja de Venècia
Platja de Bellreguard
Platja de Miramar
Platja de Piles
Platja de Terranova
Platja de Burguera
Platja d'Oliva
Platja d'Aigües Blanques
Platja dels Gorgs
Platja d'Aigüa Morta
Club Naútico
Xeraco
La Devesa
Les Galerases
El Cañar
Las Galerases
La Marjal
El Morán
El Clot de la Mora
El Fluent
Venecia
Les Foies
Rafalcaid
Els Barracons
La Partida
Bellreguard Platja
Guardamar de la Safor
Corral de Hivèr
Els Fondos
Partida de les Tancades
Quatre Vents
Terranova
Burguera
Les Canyades
La Bomba
L'Hort de la Bosca
L'Aigua Blanca
Partida d'Aigües Blanques
Rabdells
Oliva Nova Golf
Cases d'Aigües Blanques
Cases del Tou
Pla de la Marchuquera
Xeresa
Pena Roja
Santa Ana
La Banyosa
Benicopa
Raco del Llop
Penya Roja
Marxuquera Baixa
Molló de la Creu
Serra Falconera
Meravelles Cova Negra
Penya de l'Hedra
Les Revoltes
Marxuquera Alta
Barranc Blanc
Les Basses
Las Botas
Serra les Botes
La Ermita
Muntanyeta de Cendra
El Pla
El Carril
Monte Rey
El Marcelo
Benilla
Anovers
Beniteixir
Potríes
Pla de la Font
L'Almàssita
La Vela
Partida de Refalatar
Casa de las Escuelas Pías
Montanya de la Font
L'Alqueria de la Comtessa
L'Alcudiola
La Creu
Monte Rabat
Muntanyeta Llarga
Tossal Gros
Tossal Gros d'En Carros
Penya del Águila
Penya del Migdia
Cova de la Solana d'Alm
Partida de Montanejo
Cova Foradada
El Ramblar
Oliva
Sant Josep
Sant Pere
Els Buços
La Sort
Penya del Flare
La Pedrera
Santa Fe
Els Jugadors
Panorama II
Cavall Bernat
Marxucat
Ombria de Mustalla
Mustalla
El Rubiol
Costera de Caparra
El Carritxar
Partida d'Elca
Penyalba
Arcos
Serra de Mustalla
Serra de Benicadell
Alqueria del Duc
Castell de Bairén-S. Joan
Sant Nicolau
Club de Golf Gandia
Porta del Mar
Alcudar
Eta. de Sta. Ana
Eta. de Sant Miguel
Hexágono Verde
Pampols
Solaya
Bellreguard
Senda
Camí
Barranc
Bruixes
Arenal
Ladrés
Cova Negra
Tossal de l'Almuixic
Tossal de la Creu
Ermita de Sant Antoni
Collado d'Elca
Collado de Pespa
Pujada de Guatlé
Tossalet de la Plana
Tossal de la Moleta
Jerecull
Puig del Frare
Cova de la Solana d'Alm
Benirrama
Raco de Gisbert
Lladrés
Arenal
Cova Foradada
Castell del Rebollet
Castell del Castellar
Tossal Roig
El Port
Calitja
Casa Company
Tossal de la Calderota
Area Camí Pinet
Las Cumbres
Monte Pino
Monte Sol
Camí Lossar
Pilò de les Hortes
Cabornes (Salida 60) 3 km
Salida (61) Oliva 13 km
Peña del Colom
Peña Rocha
Planta Hortofrutícola
La Servana
Casa del Cañador
Motor de Trenor
Mareny
Camí del
Camí Real
Camí Vell de Gandia
Camí Vell de Xeresa
Camí Vell de Bellreguard
Camí Vell de Beniarjó
Camí Vell de Benilla
Camí Vell de Oliva
Camí Vell de Denia
Camí de Cullera
Camí de Tavernes
Camí de Xàtiva
Camí de Vallada
Camí de Carcaixent
Camí de Alzira
Camí de Sueca
Camí de Silla
Camí de Alcàsser
Camí de Catarroja
Camí de Picassent
Camí de Torrent
Camí de Paterna
Camí de Manises
Camí de Quart de Poblet
Camí de Mislata
Camí de Alaquàs
Camí de Xirivella
Camí de Aldaia

CONEXIÓN CON TRAMO 0

INICIO TRAMO 1

Estación de Gandia

FINAL TRAMO 1

CONEXIÓN CON TRAMO 2

Alternativa 1B

VALENCIA

P.K. inicio 0+000

P.K. final 6+307,719

ALICANTE

GANDIA

Grau i Platja

Port del Grau de Gandia

Faro de Gandia

Platja de Gandia

Platja de Venècia

Platja de Bellreguard

Platja de Miramar

Platja de Piles

Platja de Terranova

Platja de Burguera

Platja d'Oliva

Platja d'Aigüa Morta

Platja d'Aigües Blanques

Platja dels Gorgs

Club Naútico

Xeraco

La Devesa

Les Galerases

El Cañar

Las Galerases

La Marjal

El Moran

El Clot de la Mora

El Fluent

Venecia

Les Foies

Rafalcaid

Dalmus

Guardamar de la Safor

Corral de Hivèr

Els Fondos

Partida de les Tancades

Miramar

Piles

La Vela

Pampols

Quatre Vents

Terranova

Cases del Tou

Playa

Burguera

Les Canyades

La Bomba

L'Hort de la Bosca

Partida d'Aigües Blanques

Rabdells

Oliva Nova Golf

L'Aigua Blanca

Cases d'Aigües Blanques

Oliva

Tossal de la Creu

Ermita de Sant Antoni

El Ramblar

Partida de Refalatar

Casa de las Escuelas Pías

Montanya de la Font

Cova de la Solana d'Alm

Tossal Gros d'En Carros

Penya del Migdia

Tossal de l'Almuixic

Partida de Montanejo

Cova Foradada

Benirrama

Racó de Gisbert

Sant Josep

Sant Pere

Puig Racó Rincón

Ullal

Les Joyades

Bellreguard

Solaya

Palmera

L'Alqueria de la Comtessa

Eta. de Sant Miguel

L'Alcudiola

La Creu

Monte Rabat

Muntanyeta Llarga

Tossal Gros

Rafelcofer

Almoines

Benirredrà

Real de Gandia

L'Alqueriela

Monte Real

Beniarjó

La Font d'En Carros

El Terrer

Els Bucs

La Sort

Penya del Flare

Castell del Rebollet

Collado d'Elca

La Pedrera

Santa Fe

Partida d'Elca

Penyalba

Arcos

El Port

Tossal Roig

Castell del Castellar

Els Jugadors

Panorama II

Cavall Bernat

Jerecuil

Marxucar

Ombria de Mustalla

Mustalla

Cruz de Mustalla

Serra de Mustalla

Beniteixir

Potríes

Pla de la Font

Tossalet de la Plana

El Rubiol

Costera de Caparra

El Carritxar

Tossal de la Moleta

La Argentina

L'Almàssita

Oliva Nova

Xeresa

Pla de la Marchuquera

El Pla Gran

Santa Ana

La Banyosa

Benicopa

Santa Marta

Raco del Llop

Penya Roja

Marxuquera Baixa

Marxuquera Alta

Molló de la Creu

Falconera

Serra Falconera

Meravelles Cova Negra

Penya de l'Hedra

Barranc Blanc

Les Basses

Las Botas

Serra les Botes

El Marcelo

Benilla

Anovers

Monte Rey

Monte Pino

Monte Sol

La Ermita

Muntanyeta de Cendra

El Pla

El Carril

Palma de Gandia

Les Revoltes

Xauxa

Casa Company

Tossal de la Calderera

Pena Roana

Pena del Colom

Pilo de les Hortes

Cabornes (Salida 60) 3 km

Salida 61) Oliva 13 km

Planta Hortofrutícola

La Servana

Area Camí Pinet

Camí Lossar

Alqueria del Duc

Alqueria de Rosell

Eta. de Sta. Ana

Sant Nicolau

Club de Golf Gandia

Bairén-S. J.

Casa del Senador

Motor de Trenor

Marenyet

Camí del Duc

Camí de Beniopa

Camí de Benilla

Camí de Benirredrà

Camí de Real de Gandia

Camí de Oliva a Gandia

Camí de Rafelcofer

Camí de Almoines

Camí de Beniarjó

Camí de Benilla a Oliva

Camí de la Font d'En Carros

Camí de Beniteixir

Camí de Potríes

Camí de Pla de la Font

Camí de Tossalet de la Plana

Camí de Costera de Caparra

Camí de Tossal de la Moleta

Camí de la Serra de Mustalla

Camí de Cruz de Mustalla

Camí de Ombria de Mustalla

Camí de Marxucar

Camí de Cavall Bernat

Camí de Jerecuil

Camí de Puig del Frare

Camí de Pujada de Guatle

Camí de Collado de Pespa

Camí de Collado d'Elca

Camí de Castell del Castellar

Camí de Tossal Roig

Camí de Penya del Flare

Camí de Els Bucs

Camí de Els Jugadors

Camí de Panorama II

Camí de Penya del Migdia

Camí de Penya del Aguila

Camí de Tossal Gros d'En Carros

Camí de Cova de la Solana d'Alm

Camí de Montanya de la Font

Camí de Casa de las Escuelas Pías

Camí de Partida de Refalatar

Camí de Ermita de Sant Antoni

Camí de Oliva Nova

Camí de Partida de Montanejo

Camí de Racó de Gisbert

Camí de Benirrama

Camí de Cova Foradada

Camí de Sant Josep

Camí de Sant Pere

Camí de Les Joyades

Camí de Ullal

Camí de Partida d'Elca

Camí de Santa Fe

Camí de Els Bucs

Camí de Penya del Flare

Camí de Partida d'Aigües Blanques

Camí de Rabdells

Camí de Oliva Nova Golf

Camí de Partida d'Aigües Blanques

Camí de Platja d'Aigüa Morta

Camí de Platja dels Gorgs

Camí de Platja d'Oliva

Camí de Platja de Terranova

Camí de Platja de Burguera

Camí de Platja de Piles

Camí de Platja de Miramar

Camí de Platja de Bellreguard

Camí de Platja de Gandia

Camí de Platja de Venècia

Camí de Platja de Dalmus

Camí de Platja de Gandia

Camí de Platja de Venècia

Camí de Platja de Bellreguard

Camí de Platja de Miramar

Camí de Platja de Piles

Camí de Platja de Terranova

Camí de Platja de Burguera

Camí de Platja d'Oliva

Camí de Platja d'Aigüa Morta

Camí de Platja d'Aigües Blanques

Camí de Platja dels Gorgs

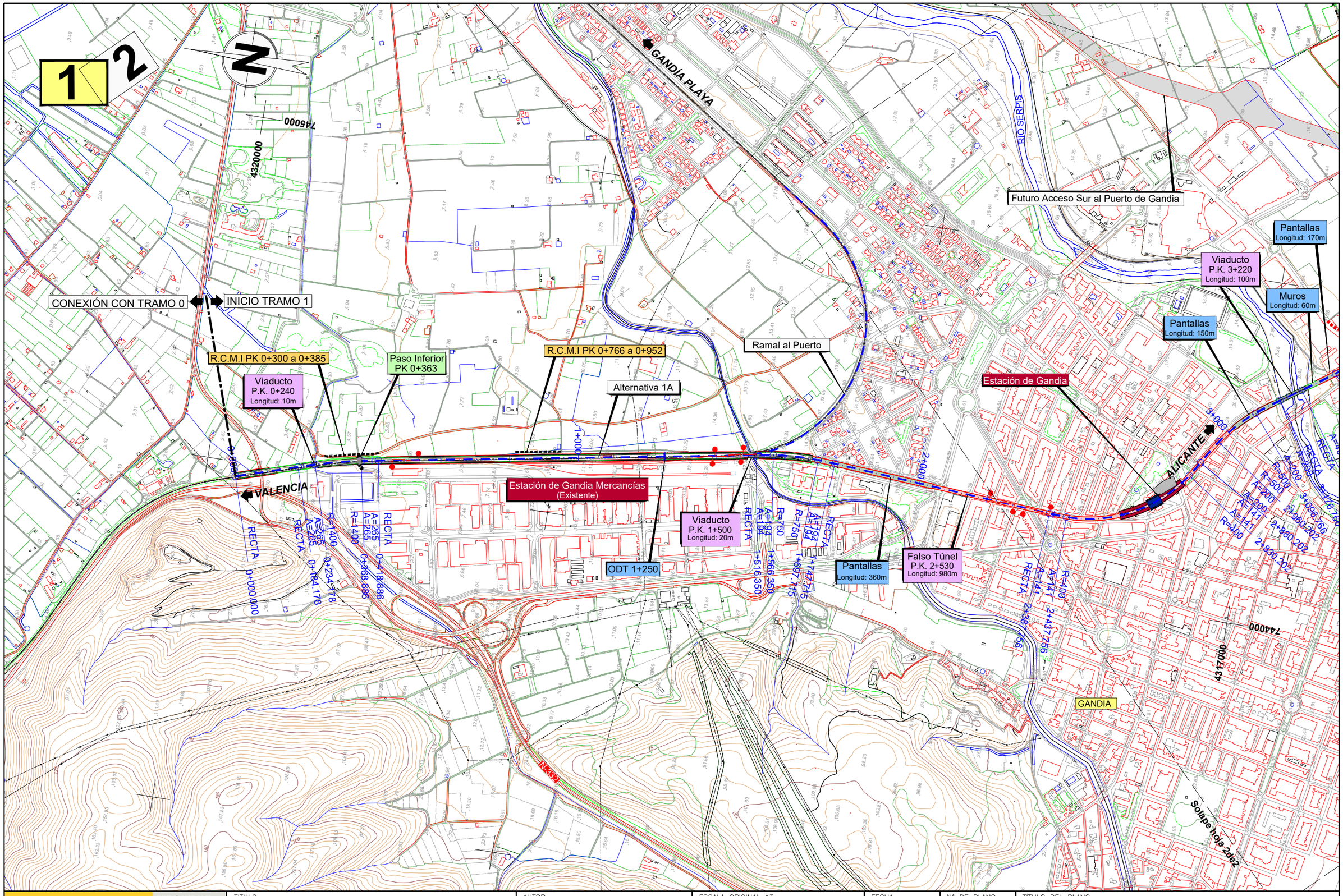

\\Planos\EIA_05_01_02_01_Alternativas_Tramo1_AltA_Pta.dwg

MINISTERIO DE FOMENTO SECRETARÍA DE ESTADO DE INFRAESTRUCTURAS, TRANSPORTE Y VIVIENDA SECRETARÍA GENERAL DE INFRAESTRUCTURAS	TÍTULO ESTUDIO INFORMATIVO DE LA LÍNEA FERROVIARIA VALENCIA - ALICANTE (TREN DE LA COSTA) TRAMO: GANDÍA - OLIVA - DENIA	AUTOR TRN Ingeniería JAVIER CASADO BARAHONA	ESCALA ORIGINAL A3 1:10.000 0 100 200 m NUMÉRICA GRÁFICA	FECHA ABRIL 2019	Nº DE PLANO 5.1.2.1 HOJA 1 DE 2	TÍTULO DEL PLANO ESTUDIO DE IMPACTO AMBIENTAL TRAZADO DE ALTERNATIVAS Tramo 1. Gandía Alternativa 1A Planta General

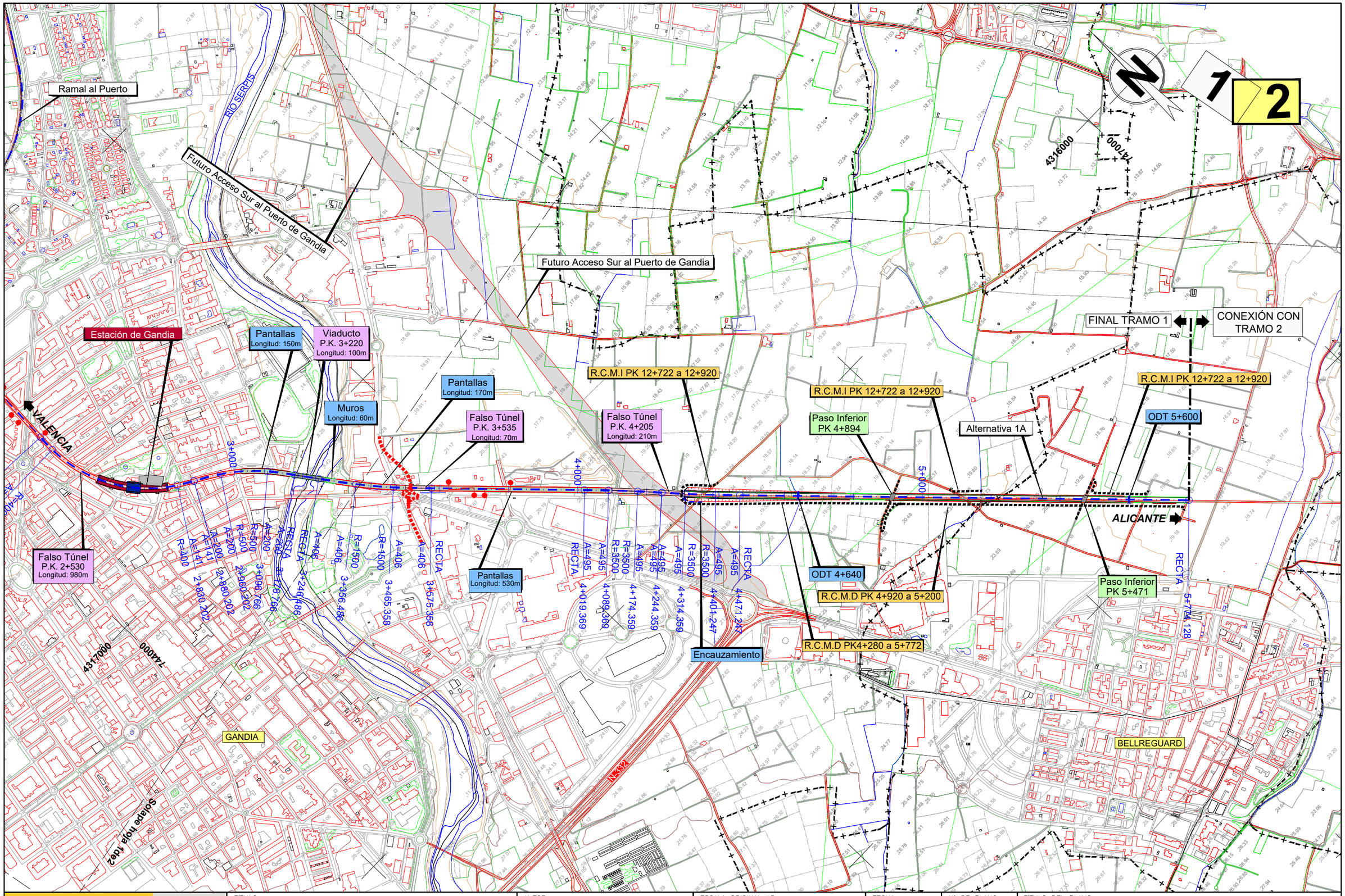

\\Planos\EIA_05_01_02_01_Alternativas_Tramo1_AltA_Pta.dwg

MINISTERIO DE FOMENTO SECRETARÍA DE ESTADO DE INFRAESTRUCTURAS, TRANSPORTE Y VIVIENDA SECRETARÍA GENERAL DE INFRAESTRUCTURAS	TÍTULO ESTUDIO INFORMATIVO DE LA LÍNEA FERROVIARIA VALENCIA - ALICANTE (TREN DE LA COSTA) TRAMO: GANDÍA - OLIVA - DENIA	AUTOR TRN Ingeniería JAVIER CASADO BARAHONA	ESCALA ORIGINAL A3 1:10.000 (NUMÉRICA) 0 100 200 m (GRÁFICA)	FECHA ABRIL 2019	Nº DE PLANO 5.1.2.1 HOJA 2 DE 2	TÍTULO DEL PLANO ESTUDIO DE IMPACTO AMBIENTAL TRAZADO DE ALTERNATIVAS Tramo 1. Gandía Alternativa 1A Planta General

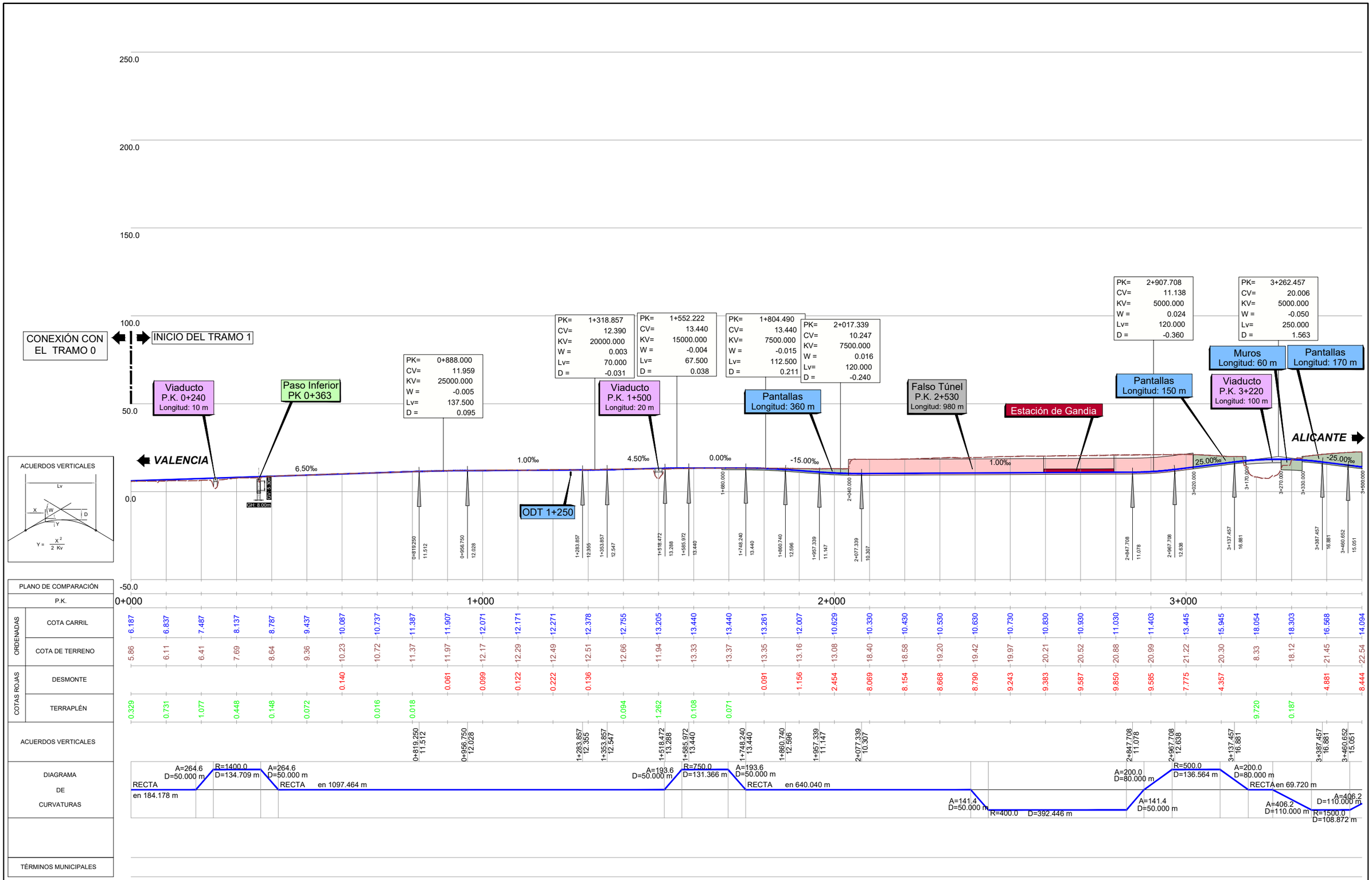

\\Planos\EIA_05_01_02_02_Alternativas_Tramo1_AltA_Pf_Long.dwg

MINISTERIO DE FOMENTO

SECRETARÍA DE ESTADO DE INFRAESTRUCTURAS,TRANSPORTE Y VIVIENDA

SECRETARÍA GENERAL DE INFRAESTRUCTURAS

TÍTULO

ESTUDIO INFORMATIVO DE LA LÍNEA FERROVIARIA VALENCIA - ALICANTE (TREN DE LA COSTA)
TRAMO: GANDÍA - OLIVA - DENIA

AUTOR

JAVIER CASADO BARAHONA

TRN Ingeniería

ESCALA ORIGINAL A3

H= 1:10.000 V= 1:2.000

0 100 200 m
0 20 40 m

NUMÉRICA GRÁFICA

FECHA

ABRIL 2019

Nº DE PLANO

5.1.2.2

HOJA 1 DE 2

TÍTULO DEL PLANO

ESTUDIO DE IMPACTO AMBIENTAL
TRAZADO DE ALTERNATIVAS
Tramo 1. Gandía
Alternativa 1A
Perfil Longitudinal

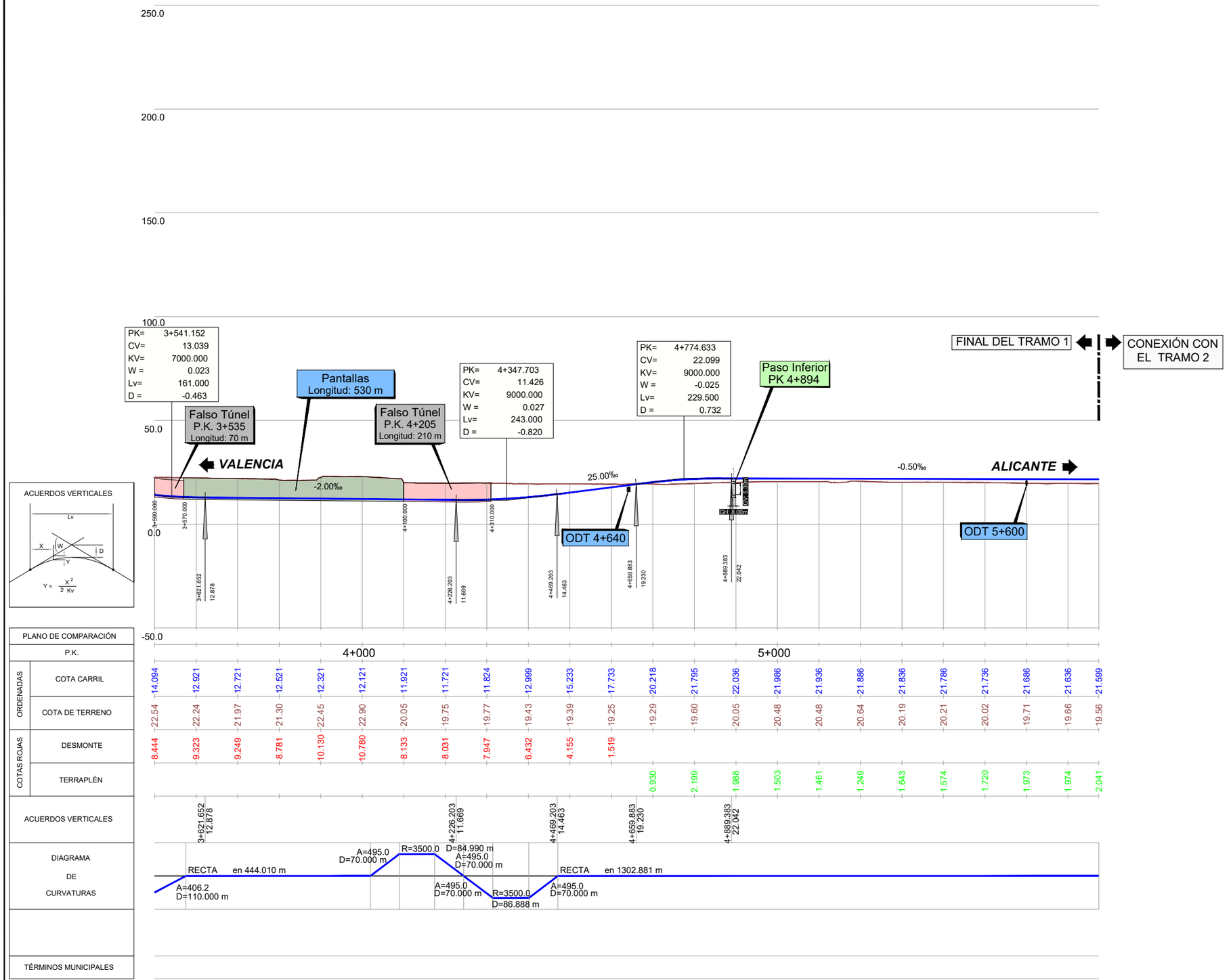

\\Planos\EIA_05_01_02_02_Alternativas_Tramo1_AltA_Pf_Long.dwg

MINISTERIO DE FOMENTO

SECRETARÍA DE ESTADO DE INFRAESTRUCTURAS, TRANSPORTE Y VIVIENDA

SECRETARÍA GENERAL DE INFRAESTRUCTURAS

TÍTULO

ESTUDIO INFORMATIVO DE LA LÍNEA FERROVIARIA VALENCIA - ALICANTE (TREN DE LA COSTA)
TRAMO: GANDÍA - OLIVA - DENIA

AUTOR

JAVIER CASADO BARAHONA

TRN Ingeniería

ESCALA ORIGINAL A3

H= 1:10.000
V= 1:2.000

0 100 200 m
0 20 40 m

NUMÉRICA GRÁFICA

FECHA

ABRIL 2019

Nº DE PLANO 5.1.2.2

HOJA 2 DE 2

TÍTULO DEL PLANO

ESTUDIO DE IMPACTO AMBIENTAL
TRAZADO DE ALTERNATIVAS
Tramo 1. Gandía
Alternativa 1A
Perfil Longitudinal

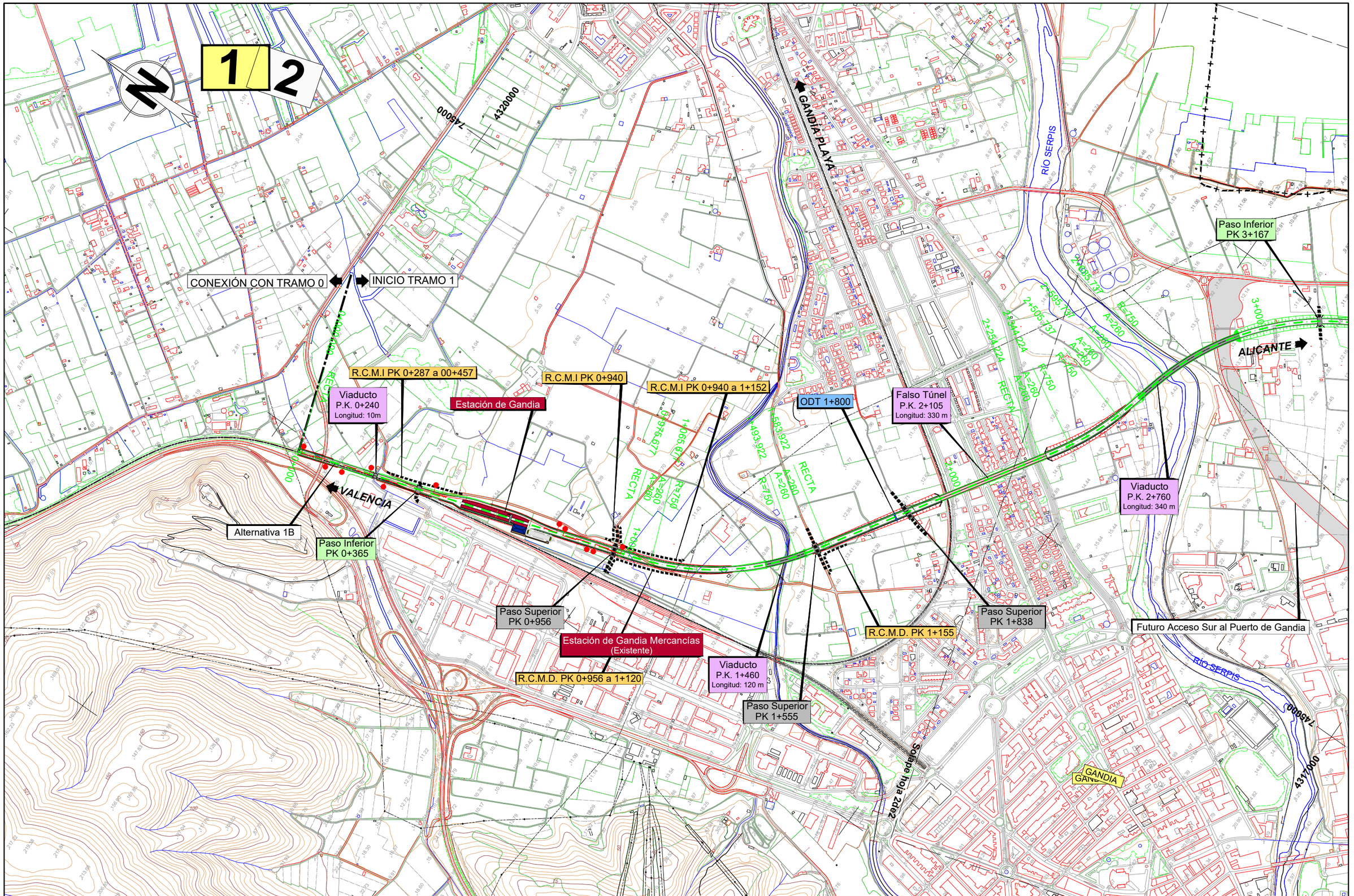

\\Planos\EIA_05_01_03_01_Alternativas_Tramo1_AltB_Pta.dwg

MINISTERIO DE FOMENTO

SECRETARÍA DE ESTADO DE INFRAESTRUCTURAS, TRANSPORTE Y VIVIENDA

SECRETARÍA GENERAL DE INFRAESTRUCTURAS

TÍTULO

ESTUDIO INFORMATIVO DE LA LÍNEA FERROVIARIA VALENCIA - ALICANTE (TREN DE LA COSTA)
TRAMO: GANDÍA - OLIVA - DENIA

AUTOR

JAVIER CASADO BARAHONA

TRN Ingeniería

ESCALA ORIGINAL A3

1:10.000

0 100 200 m

NUMÉRICA | GRÁFICA

FECHA

ABRIL 2019

Nº DE PLANO

5.1.3.1

HOJA 1 DE 2

TÍTULO DEL PLANO

ESTUDIO DE IMPACTO AMBIENTAL
TRAZADO DE ALTERNATIVAS
Tramo 1. Gandía
Alternativa 1B
Planta General

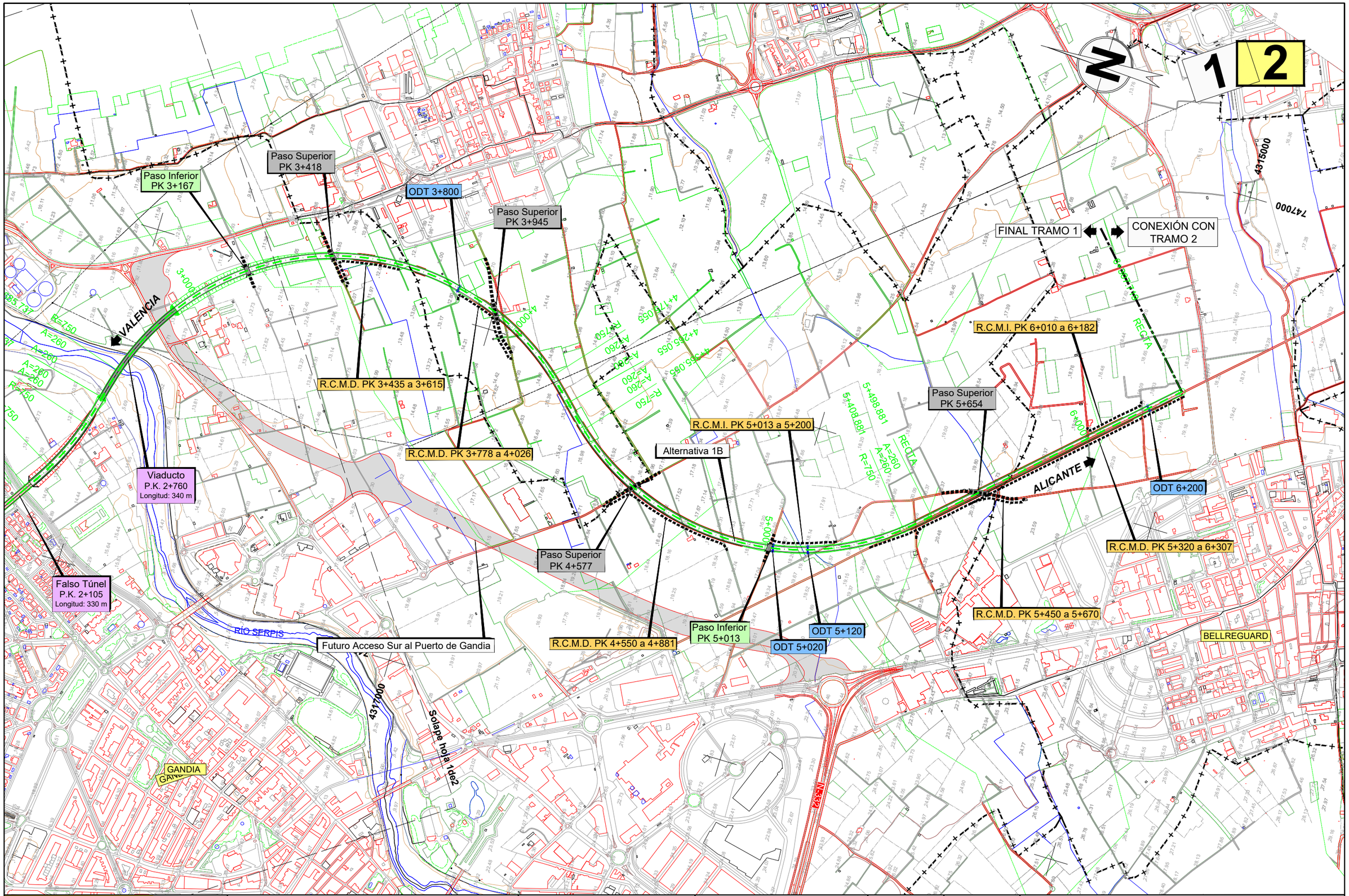

\\Planos\EIA_05_01_03_01_Alternativas_Tramo1_AltB_Pta.dwg

MINISTERIO DE FOMENTO SECRETARÍA DE ESTADO DE INFRAESTRUCTURAS, TRANSPORTE Y VIVIENDA SECRETARÍA GENERAL DE INFRAESTRUCTURAS	TÍTULO ESTUDIO INFORMATIVO DE LA LÍNEA FERROVIARIA VALENCIA - ALICANTE (TREN DE LA COSTA) TRAMO: GANDÍA - OLIVA - DENIA	AUTOR JAVIER CASADO BARAHONA TRN Ingeniería	ESCALA ORIGINAL A3 1:10.000 0 100 200 m NUMÉRICA GRÁFICA	FECHA ABRIL 2019	Nº DE PLANO 5.1.3.1 HOJA 2 DE 2	TÍTULO DEL PLANO ESTUDIO DE IMPACTO AMBIENTAL TRAZADO DE ALTERNATIVAS Tramo 1. Gandía Alternativa 1B Planta General

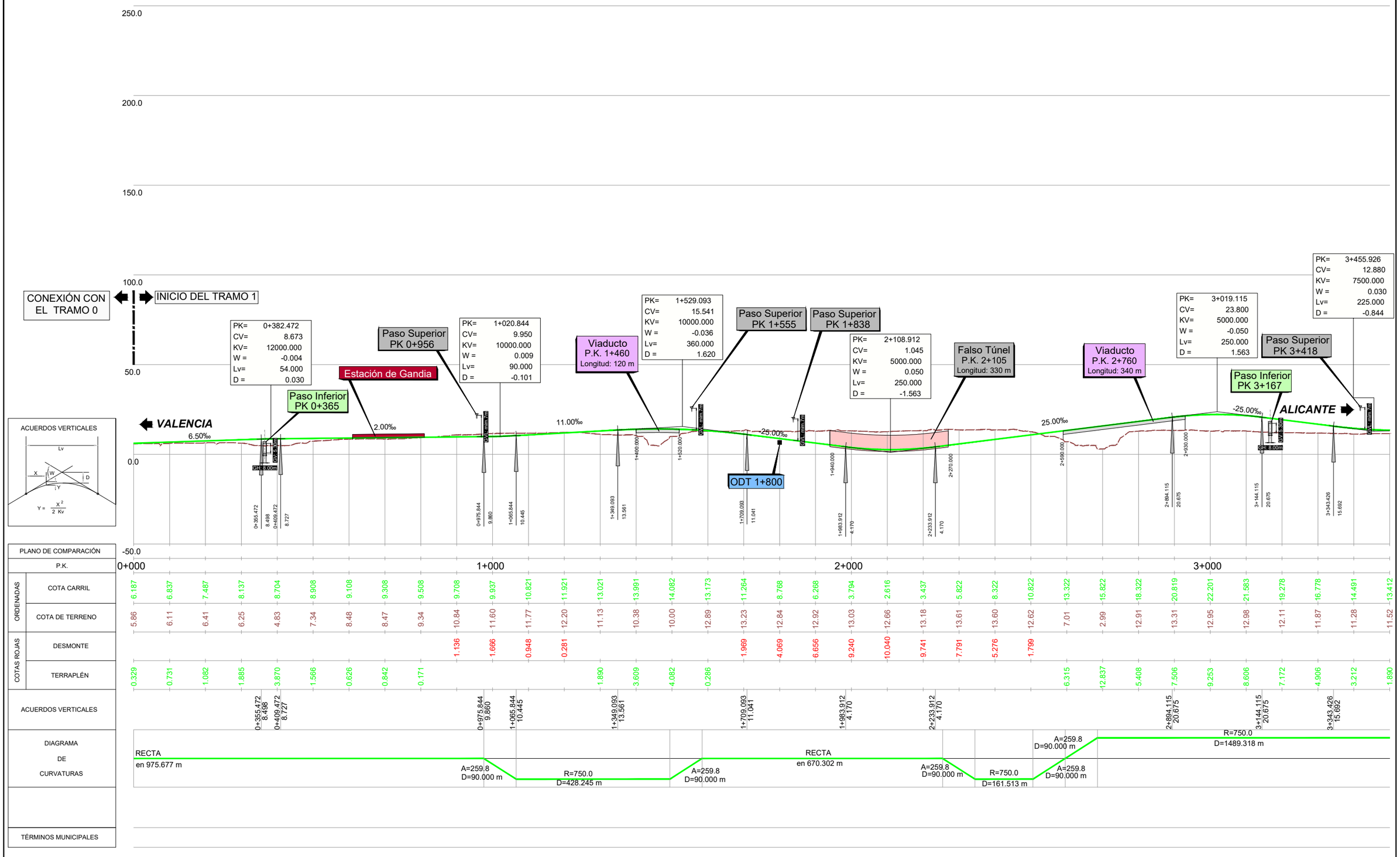

\\Planos\EIA_05_01_03_02_Alternativas_Tramo1_AltB_Pf_Long.dwg

MINISTERIO DE FOMENTO

SECRETARÍA DE ESTADO DE INFRAESTRUCTURAS,TRANSPORTE Y VIVIENDA

SECRETARÍA GENERAL DE INFRAESTRUCTURAS

TÍTULO

ESTUDIO INFORMATIVO DE LA LÍNEA FERROVIARIA VALENCIA - ALICANTE (TREN DE LA COSTA) TRAMO: GANDÍA - OLIVA - DENIA

AUTOR

JAVIER CASADO BARAHONA

TRN Ingeniería

ESCALA ORIGINAL A3

H= 1:10.000 V= 1:2.000

0 100 200 m

0 20 40 m

NUMÉRICA GRÁFICA

FECHA

ABRIL 2019

Nº DE PLANO

5.1.3.2

HOJA 1 DE 2

TÍTULO DEL PLANO

ESTUDIO DE IMPACTO AMBIENTAL
TRAZADO DE ALTERNATIVAS
Tramo 1. Gandía
Alternativa 1B
Perfil Longitudinal

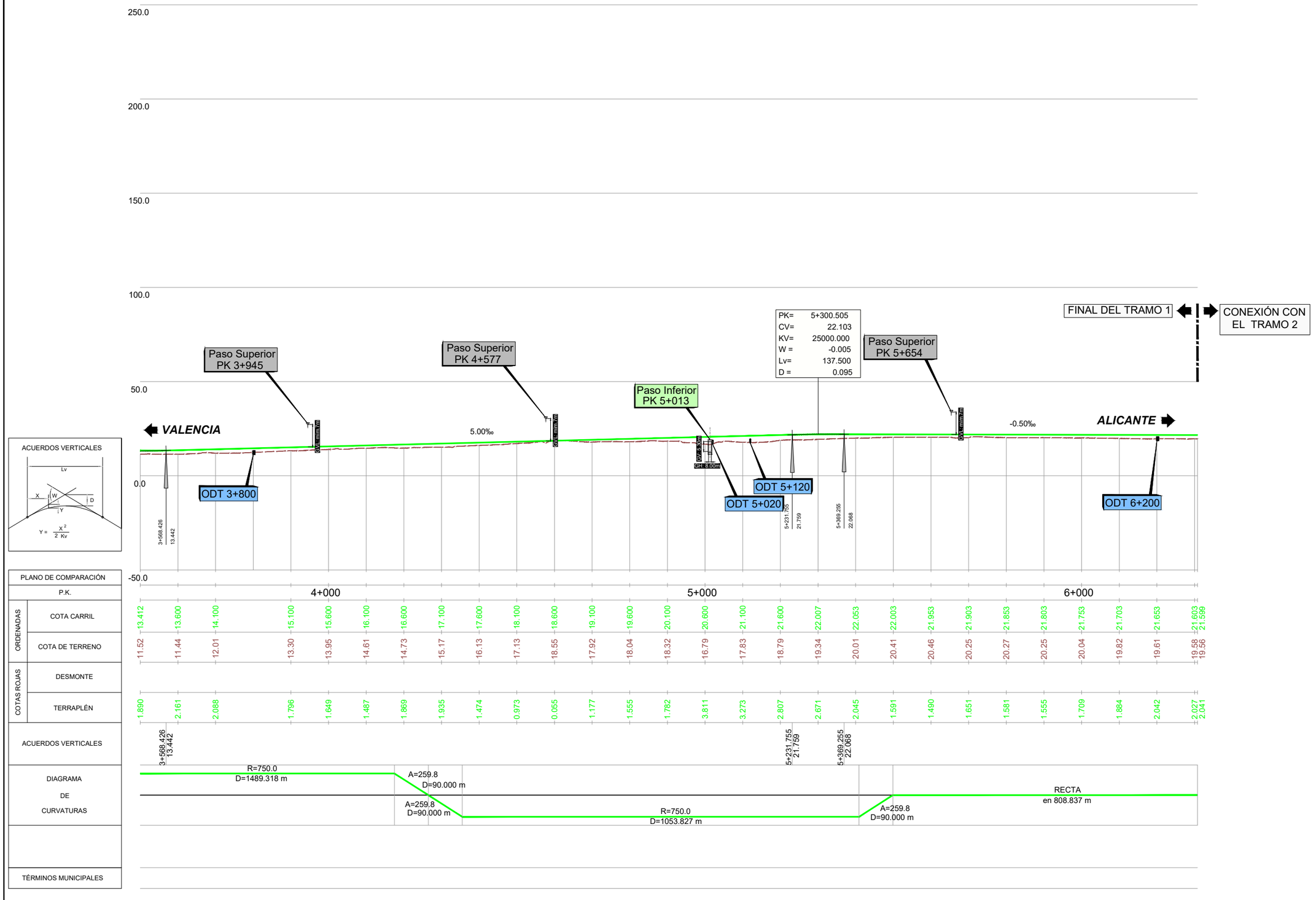

\\Planos\EIA_05_01_03_02_Alternativas_Tramo1_AltB_Pf_Long.dwg

MINISTERIO DE FOMENTO

SECRETARÍA DE ESTADO DE INFRAESTRUCTURAS,TRANSPORTE Y VIVIENDA

SECRETARÍA GENERAL DE INFRAESTRUCTURAS

TÍTULO

ESTUDIO INFORMATIVO DE LA LÍNEA FERROVIARIA VALENCIA - ALICANTE (TREN DE LA COSTA)
TRAMO: GANDÍA - OLIVA - DENIA

AUTOR

JAVIER CASADO BARAHONA

TRN Ingeniería

ESCALA ORIGINAL A3

H= 1:10.000 | 0 100 200 m
V= 1:2.000 | 0 20 40 m

NUMÉRICA | GRÁFICA

FECHA

ABRIL 2019

Nº DE PLANO 5.1.3.2

HOJA 2 DE 2

TÍTULO DEL PLANO

ESTUDIO DE IMPACTO AMBIENTAL
TRAZADO DE ALTERNATIVAS
Tramo 1. Gandía
Alternativa 1B
Perfil Longitudinal

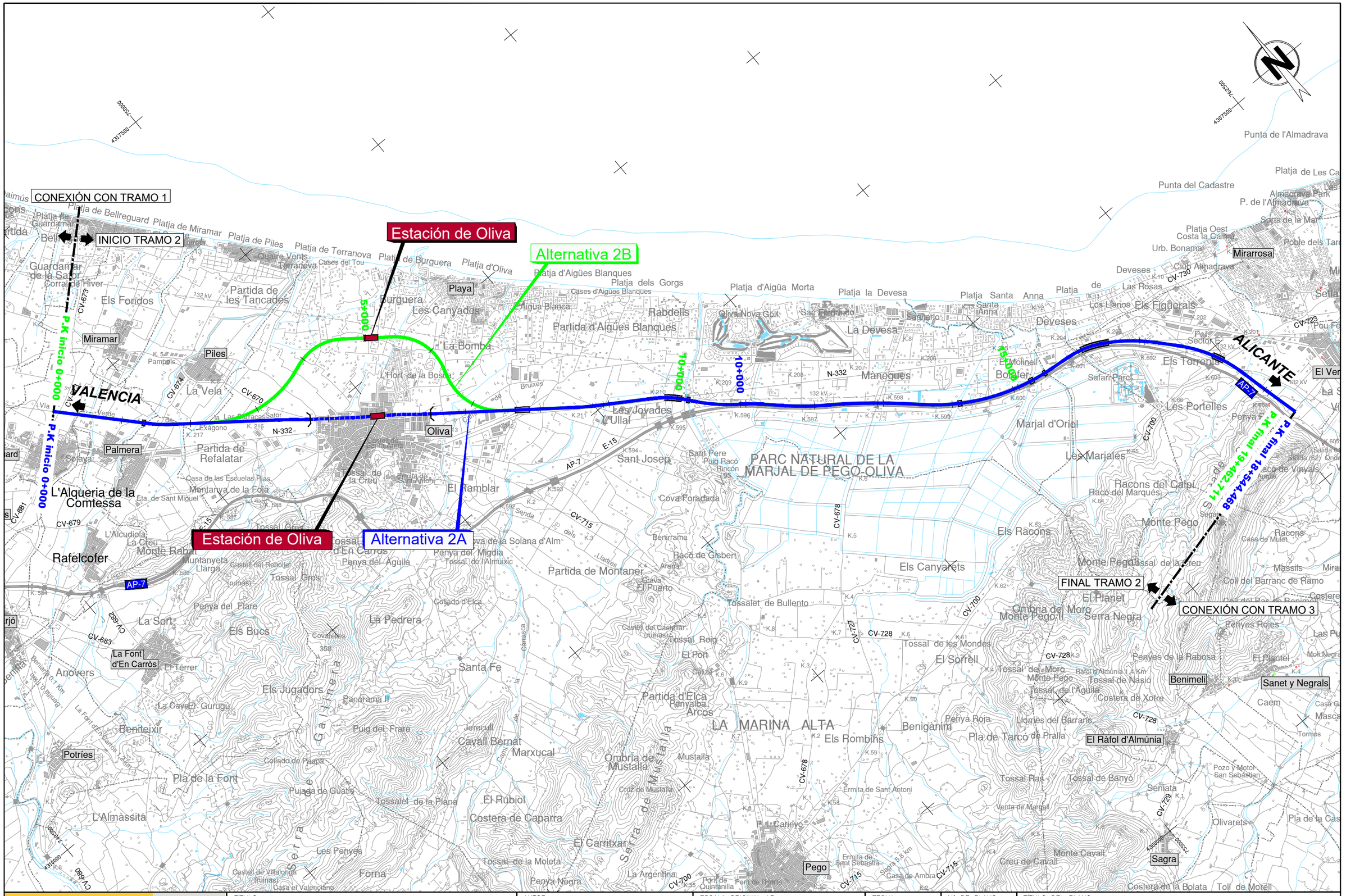
CONEXIÓN CON TRAMO 1
INICIO TRAMO 2
P.K inicio 0+000
P.K inicio 0+000
VALENCIA
Estación de Oliva
Alternativa 2B
Estación de Oliva
Alternativa 2A
5+000
10+000
10+000
15+000
ALICANTE
P.K final 19+454,711
P.K final 18+544,468
FINAL TRAMO 2
CONEXIÓN CON TRAMO 3
Miramar
Piles
Palmera
Oliva
Playa
Mirarrosa
Benimeli
Sanet y Negrals
El Ràfol d'Almúnia
Pego
Sagra
Rafelcofer
La Font d'En Carròs
Potríes
Benitaixir
Anovers
L'Alqueria de la Comtessa
Guardamar de la Safor
Els Fondos
Partida de les Tancades
Partida de Refalatar
Les Canyades Burguera
La Bomba
Rabdells
Partida d'Aigües Blanques
La Devesa
Manegues
Deveses
Els Figurals
Els Torrents
Les Portelles
Marjal d'Oriol
Les Marjales
Racons del Calpi
Els Racons
Els Canyarets
Partida de Montaner
Santa Fe
Els Jugadors
La Pedrera
La Sort
Els Bucs
Penya del Flare
Penya del Migdia
Penya del Águila
Tossal Gros
Monte Rabat
Montanyeta Llarga
Partida d'Elca
Penyalba
Arcos
Ombria de Mustalla
Marxucal
Cavall Bernat
Els Rombins
Costera de Caparra
El Rubiol
Tossalet de la Plana
Pla de la Font
Puig del Frare
Panorama II
Els Jugadors
Forna
Les Penyes
Tossal de la Moleta
Penya Negra
La Argentina
El Carritxar
Serra de Mustalla
Serra de Penella
Serra de Segària
PARC NATURAL DE LA MARJAL DE PEGO-OLIVA
LA MARINA ALTA
Benigànim
Pla de Tarcó de Pralla
Llomes del Barranc
Tossal de Nasio
Tossal de l'Aguila
Ombria del Moro
Monte Pego II
Serra Negra
El Planter
Penyes Rojes
Penyes de la Rabosa
Costera de Xofre
Tossal de les Mondes
El Sorrell
Tossal del Moro
Monte Pego
Rafol d'Almúnia 1,4 Km
Tossal Ras
Tossal de Banyo
Seniata
Venta de Margall
Monte Cavall
Creu de Cavall
Costera de la Bolata
Toll de Morell
Olivarets
Pla de la Cas
Racons
Massils
Coll del Barranc de Ramo
Monte Pego
Tossal de la Creu
Punta de l'Almadrava
Punta del Cadastre
Platja de Les Ca
Almadrava Park
P. de l'Almadrava
Sorts de la Mar
Platja Oest
Costa la Calma
Urb. Bonamar
Club Almadrava
Platja d'Aigües Blanques
Platja dels Gorgs
Platja d'Aigüa Morta
Platja la Devesa
Platja Santa Anna
Platja de Les Rosas
Oliva Nova Golf
San Fernando
Saquario
Santa Anna
El Molinell
Bonforer
Safari Parc
Penya Roja
Platja de Bellreguard
Platja de Miramar
Platja de Piles
Platja de Terranova
Platja de Burguera
Platja d'Oliva
Quatre Vents
Terranova
Cases del Tou
Cases d'Aigües Blanques
Aigua Blanca
Bruixes
Sant Josep
Sant Pere
Puig Racó
Rincón
Cova Foradada
Benirrama
Racó de Gisbert
Tossalet de Bullento
Tossal Roig
Tossal de Gros
Tossal de l'Almuixic
Collado d'Elca
Castell del Castellar (ruines)
Castell del Rebollet (ruines)
Casa de las Escuelas Pias
Montanya de la Foia
Eta. de Sant Miguel
Exagono
Pampolis
Las Barracas
Safor
Verde
Via
Senda
Cerrada
Camí de la Cerrada
Cova de la Solana d'Alm
Tossal de la Moleta
Ermita de Sant Antoni
Ermita de Sant Sebastia
Ermita de Sant Antoni
Pont de Quintanilla
Pont de l'Horta
Casa de Ambra
Pou de Cariny
Cruz de Mustalla
Jerecull
Collado de Plapa
Pujada de Gualis
Tossalet de la Plana
Castell de Villalonga (ruines)
Casa el Valenciano
Cova Negra
Cova Fumada
Cova Tallada
Cova Roja
Cova Bolera
Cova Bolera II
Cova Bolera III
Cova Bolera IV
Cova Bolera V
Cova Bolera VI
Cova Bolera VII
Cova Bolera VIII
Cova Bolera IX
Cova Bolera X
Cova Bolera XI
Cova Bolera XII
Cova Bolera XIII
Cova Bolera XIV
Cova Bolera XV
Cova Bolera XVI
Cova Bolera XVII
Cova Bolera XVIII
Cova Bolera XIX
Cova Bolera XX
Cova Bolera XXI
Cova Bolera XXII
Cova Bolera XXIII
Cova Bolera XXIV
Cova Bolera XXV
Cova Bolera XXVI
Cova Bolera XXVII
Cova Bolera XXVIII
Cova Bolera XXIX
Cova Bolera XXX
Cova Bolera XXXI
Cova Bolera XXXII
Cova Bolera XXXIII
Cova Bolera XXXIV
Cova Bolera XXXV
Cova Bolera XXXVI
Cova Bolera XXXVII
Cova Bolera XXXVIII
Cova Bolera XXXIX
Cova Bolera XL
Cova Bolera XLI
Cova Bolera XLII
Cova Bolera XLIII
Cova Bolera XLIV
Cova Bolera XLV
Cova Bolera XLVI
Cova Bolera XLVII
Cova Bolera XLVIII
Cova Bolera XLIX
Cova Bolera L
Cova Bolera LI
Cova Bolera LII
Cova Bolera LIII
Cova Bolera LIV
Cova Bolera LV
Cova Bolera LVI
Cova Bolera LVII
Cova Bolera LVIII
Cova Bolera LIX
Cova Bolera LX
Cova Bolera LXI
Cova Bolera LXII
Cova Bolera LXIII
Cova Bolera LXIV
Cova Bolera LXV
Cova Bolera LXVI
Cova Bolera LXVII
Cova Bolera LXVIII
Cova Bolera LXIX
Cova Bolera LXX
Cova Bolera LXXI
Cova Bolera LXXII
Cova Bolera LXXIII
Cova Bolera LXXIV
Cova Bolera LXXV
Cova Bolera LXXVI
Cova Bolera LXXVII
Cova Bolera LXXVIII
Cova Bolera LXXIX
Cova Bolera LXXX
Cova Bolera LXXXI
Cova Bolera LXXXII
Cova Bolera LXXXIII
Cova Bolera LXXXIV
Cova Bolera LXXXV
Cova Bolera LXXXVI
Cova Bolera LXXXVII
Cova Bolera LXXXVIII
Cova Bolera LXXXIX
Cova Bolera XC
Cova Bolera XCI
Cova Bolera XCII
Cova Bolera XCIII
Cova Bolera XCIV
Cova Bolera XCV
Cova Bolera XCVI
Cova Bolera XCVII
Cova Bolera XCVIII
Cova Bolera XCIX
Cova Bolera C
Cova Bolera CI
Cova Bolera CII
Cova Bolera CIII
Cova Bolera CIV
Cova Bolera CV
Cova Bolera CVI
Cova Bolera CVII
Cova Bolera CVIII
Cova Bolera CIX
Cova Bolera CX
Cova Bolera CXI
Cova Bolera CXII
Cova Bolera CXIII
Cova Bolera CXIV
Cova Bolera CXV
Cova Bolera CXVI
Cova Bolera CXVII
Cova Bolera CXVIII
Cova Bolera CXIX
Cova Bolera CXX
Cova Bolera CXXI
Cova Bolera CXXII
Cova Bolera CXXIII
Cova Bolera CXXIV
Cova Bolera CXXV
Cova Bolera CXXVI
Cova Bolera CXXVII
Cova Bolera CXXVIII
Cova Bolera CXXIX
Cova Bolera CXXX
Cova Bolera CXXXI
Cova Bolera CXXXII
Cova Bolera CXXXIII
Cova Bolera CXXXIV
Cova Bolera CXXXV
Cova Bolera CXXXVI
Cova Bolera CXXXVII
Cova Bolera CXXXVIII
Cova Bolera CXXXIX
Cova Bolera CXL
Cova Bolera CXLI
Cova Bolera CXLII
Cova Bolera CXLIII
Cova Bolera CXLIV
Cova Bolera CXLV
Cova Bolera CXLVI
Cova Bolera CXLVII
Cova Bolera CXLVIII
Cova Bolera CXLIX
Cova Bolera CL
Cova Bolera CLI
Cova Bolera CLII
Cova Bolera CLIII
Cova Bolera CLIV
Cova Bolera CLV
Cova Bolera CLVI
Cova Bolera CLVII
Cova Bolera CLVIII
Cova Bolera CLIX
Cova Bolera CLX
Cova Bolera CLXI
Cova Bolera CLXII
Cova Bolera CLXIII
Cova Bolera CLXIV
Cova Bolera CLXV
Cova Bolera CLXVI
Cova Bolera CLXVII
Cova Bolera CLXVIII
Cova Bolera CLXIX
Cova Bolera CLXX
Cova Bolera CLXXI
Cova Bolera CLXXII
Cova Bolera CLXXIII
Cova Bolera CLXXIV
Cova Bolera CLXXV
Cova Bolera CLXXVI
Cova Bolera CLXXVII
Cova Bolera CLXXVIII
Cova Bolera CLXXIX
Cova Bolera CLXXX
Cova Bolera CLXXXI
Cova Bolera CLXXXII
Cova Bolera CLXXXIII
Cova Bolera CLXXXIV
Cova Bolera CLXXXV
Cova Bolera CLXXXVI
Cova Bolera CLXXXVII
Cova Bolera CLXXXVIII
Cova Bolera CLXXXIX
Cova Bolera CXC
Cova Bolera CXCI
Cova Bolera CXCII
Cova Bolera CXCIII
Cova Bolera CXCIV
Cova Bolera CXCV
Cova Bolera CXCVI
Cova Bolera CXCVII
Cova Bolera CXCVIII
Cova Bolera CXCIX
Cova Bolera CC
Cova Bolera CCI
Cova Bolera CCII
Cova Bolera CCIII
Cova Bolera CCIV
Cova Bolera CCV
Cova Bolera CCVI
Cova Bolera CCVII
Cova Bolera CCVIII
Cova Bolera CCIX
Cova Bolera CCX
Cova Bolera CCXI
Cova Bolera CCXII
Cova Bolera CCXIII
Cova Bolera CCXIV
Cova Bolera CCXV
Cova Bolera CCXVI
Cova Bolera CCXVII
Cova Bolera CCXVIII
Cova Bolera CCXIX
Cova Bolera CCXX
Cova Bolera CCXXI
Cova Bolera CCXXII
Cova Bolera CCXXIII
Cova Bolera CCXXIV
Cova Bolera CCXXV
Cova Bolera CCXXVI
Cova Bolera CCXXVII
Cova Bolera CCXXVIII
Cova Bolera CCXXIX
Cova Bolera CCXXX
Cova Bolera CCXXXI
Cova Bolera CCXXXII
Cova Bolera CCXXXIII
Cova Bolera CCXXXIV
Cova Bolera CCXXXV
Cova Bolera CCXXXVI
Cova Bolera CCXXXVII
Cova Bolera CCXXXVIII
Cova Bolera CCXXXIX
Cova Bolera CCXL
Cova Bolera CCXLI
Cova Bolera CCXLII
Cova Bolera CCXLIII
Cova Bolera CCXLIV
Cova Bolera CCXLV
Cova Bolera CCXLVI
Cova Bolera CCXLVII
Cova Bolera CCXLVIII
Cova Bolera CCXLIX
Cova Bolera CCL
Cova Bolera CCLI
Cova Bolera CCLII
Cova Bolera CCLIII
Cova Bolera CCLIV
Cova Bolera CCLV
Cova Bolera CCLVI
Cova Bolera CCLVII
Cova Bolera CCLVIII
Cova Bolera CCLIX
Cova Bolera CCLX
Cova Bolera CCLXI
Cova Bolera CCLXII
Cova Bolera CCLXIII
Cova Bolera CCLXIV
Cova Bolera CCLXV
Cova Bolera CCLXVI
Cova Bolera CCLXVII
Cova Bolera CCLXVIII
Cova Bolera CCLXIX
Cova Bolera CCLXX
Cova Bolera CCLXXI
Cova Bolera CCLXXII
Cova Bolera CCLXXIII
Cova Bolera CCLXXIV
Cova Bolera CCLXXV
Cova Bolera CCLXXVI
Cova Bolera CCLXXVII
Cova Bolera CCLXXVIII
Cova Bolera CCLXXIX
Cova Bolera CCLXXX
Cova Bolera CCLXXXI
Cova Bolera CCLXXXII
Cova Bolera CCLXXXIII
Cova Bolera CCLXXXIV
Cova Bolera CCLXXXV
Cova Bolera CCLXXXVI
Cova Bolera CCLXXXVII
Cova Bolera CCLXXXVIII
Cova Bolera CCLXXXIX
Cova Bolera CCXC
Cova Bolera CCXCI
Cova Bolera CCXCII
Cova Bolera CCXCIII
Cova Bolera CCXCIV
Cova Bolera CCXCV
Cova Bolera CCXCVI
Cova Bolera CCXCVII
Cova Bolera CCXCVIII
Cova Bolera CCXCIX
Cova Bolera CCC
Cova Bolera CCCI
Cova Bolera CCCII
Cova Bolera CCCIII
Cova Bolera CCCIV
Cova Bolera CCCV
Cova Bolera CCCVI
Cova Bolera CCCVII
Cova Bolera CCCVIII
Cova Bolera CCCIX
Cova Bolera CCCX
Cova Bolera CCCXI
Cova Bolera CCCXII
Cova Bolera CCCXIII
Cova Bolera CCCXIV
Cova Bolera CCCXV
Cova Bolera CCCXVI
Cova Bolera CCCXVII
Cova Bolera CCCXVIII
Cova Bolera CCCXIX
Cova Bolera CCCXX
Cova Bolera CCCXXI
Cova Bolera CCCXXII
Cova Bolera CCCXXIII
Cova Bolera CCCXXIV
Cova Bolera CCCXXV
Cova Bolera CCCXXVI
Cova Bolera CCCXXVII
Cova Bolera CCCXXVIII
Cova Bolera CCCXXIX
Cova Bolera CCCXXX
Cova Bolera CCCXXXI
Cova Bolera CCCXXXII
Cova Bolera CCCXXXIII
Cova Bolera CCCXXXIV
Cova Bolera CCCXXXV
Cova Bolera CCCXXXVI
Cova Bolera CCCXXXVII
Cova Bolera CCCXXXVIII
Cova Bolera CCCXXXIX
Cova Bolera CCCXL
Cova Bolera CCCXLI
Cova Bolera CCCXLII
Cova Bolera CCCXLIII
Cova Bolera CCCXLIV
Cova Bolera CCCXLV
Cova Bolera CCCXLVI
Cova Bolera CCCXLVII
Cova Bolera CCCXLVIII
Cova Bolera CCCXLIX
Cova Bolera CCCL
Cova Bolera CCCLI
Cova Bolera CCCLII
Cova Bolera CCCLIII
Cova Bolera CCCLIV
Cova Bolera CCCLV
Cova Bolera CCCLVI
Cova Bolera CCCLVII
Cova Bolera CCCLVIII
Cova Bolera CCCLIX
Cova Bolera CCCLX
Cova Bolera CCCLXI
Cova Bolera CCCLXII
Cova Bolera CCCLXIII
Cova Bolera CCCLXIV
Cova Bolera CCCLXV
Cova Bolera CCCLXVI
Cova Bolera CCCLXVII
Cova Bolera CCCLXVIII
Cova Bolera CCCLXIX
Cova Bolera CCCLXX
Cova Bolera CCCLXXI
Cova Bolera CCCLXXII
Cova Bolera CCCLXXIII
Cova Bolera CCCLXXIV
Cova Bolera CCCLXXV
Cova Bolera CCCLXXVI
Cova Bolera CCCLXXVII
Cova Bolera CCCLXXVIII
Cova Bolera CCCLXXIX
Cova Bolera CCCLXXX
Cova Bolera CCCLXXXI
Cova Bolera CCCLXXXII
Cova Bolera CCCLXXXIII
Cova Bolera CCCLXXXIV
Cova Bolera CCCLXXXV
Cova Bolera CCCLXXXVI
Cova Bolera CCCLXXXVII
Cova Bolera CCCLXXXVIII
Cova Bolera CCCLXXXIX
Cova Bolera CCCXC
Cova Bolera CCCXCI
Cova Bolera CCCXCII
Cova Bolera CCCXCIII
Cova Bolera CCCXCIV
Cova Bolera CCCXCV
Cova Bolera CCCXCVI
Cova Bolera CCCXCVII
Cova Bolera CCCXCVIII
Cova Bolera CCCXCIX
Cova Bolera CD
Cova Bolera CDI
Cova Bolera CDII
Cova Bolera CDIII
Cova Bolera CDIV
Cova Bolera CDV
Cova Bolera CDVI
Cova Bolera CDVII
Cova Bolera CDVIII
Cova Bolera CDIX
Cova Bolera CDX
Cova Bolera CDXI
Cova Bolera CDXII
Cova Bolera CDXIII
Cova Bolera CDXIV
Cova Bolera CDXV
Cova Bolera CDXVI
Cova Bolera CDXVII
Cova Bolera CDXVIII
Cova Bolera CDXIX
Cova Bolera CDXX
Cova Bolera CDXXI
Cova Bolera CDXXII
Cova Bolera CDXXIII
Cova Bolera CDXXIV
Cova Bolera CDXXV
Cova Bolera CDXXVI
Cova Bolera CDXXVII
Cova Bolera CDXXVIII
Cova Bolera CDXXIX
Cova Bolera CDXXX
Cova Bolera CDXXXI
Cova Bolera CDXXXII
Cova Bolera CDXXXIII
Cova Bolera CDXXXIV
Cova Bolera CDXXXV
Cova Bolera CDXXXVI
Cova Bolera CDXXXVII
Cova Bolera CDXXXVIII
Cova Bolera CDXXXIX
Cova Bolera CDXL
Cova Bolera CDXLI
Cova Bolera CDXLII
Cova Bolera CDXLIII
Cova Bolera CDXLIV
Cova Bolera CDXLV
Cova Bolera CDXLVI
Cova Bolera CDXLVII
Cova Bolera CDXLVIII
Cova Bolera CDXLIX
Cova Bolera CDL
Cova Bolera CDLI
Cova Bolera CDLII
Cova Bolera CDLIII
Cova Bolera CDLIV
Cova Bolera CDLV
Cova Bolera CDLVI
Cova Bolera CDLVII
Cova Bolera CDLVIII
Cova Bolera CDLIX
Cova Bolera CDLX
Cova Bolera CDLXI
Cova Bolera CDLXII
Cova Bolera CDLXIII
Cova Bolera CDLXIV
Cova Bolera CDLXV
Cova Bolera CDLXVI
Cova Bolera CDLXVII
Cova Bolera CDLXVIII
Cova Bolera CDLXIX
Cova Bolera CDLXX
Cova Bolera CDLXXI
Cova Bolera CDLXXII
Cova Bolera CDLXXIII
Cova Bolera CDLXXIV
Cova Bolera CDLXXV
Cova Bolera CDLXXVI
Cova Bolera CDLXXVII
Cova Bolera CDLXXVIII
Cova Bolera CDLXXIX
Cova Bolera CDLXXX
Cova Bolera CDLXXXI
Cova Bolera CDLXXXII
Cova Bolera CDLXXXIII
Cova Bolera CDLXXXIV
Cova Bolera CDLXXXV
Cova Bolera CDLXXXVI
Cova Bolera CDLXXXVII
Cova Bolera CDLXXXVIII
Cova Bolera CDLXXXIX
Cova Bolera CDXC
Cova Bolera CDXCI
Cova Bolera CDXCII
Cova Bolera CDXCIII
Cova Bolera CDXCIV
Cova Bolera CDXCV
Cova Bolera CDXCVI
Cova Bolera CDXCVII
Cova Bolera CDXCVIII
Cova Bolera CDXCIX
Cova Bolera D
Cova Bolera DI
Cova Bolera DII
Cova Bolera DIII
Cova Bolera DIV
Cova Bolera DV
Cova Bolera DVI
Cova Bolera DVII
Cova Bolera DVIII
Cova Bolera DIX
Cova Bolera DX
Cova Bolera DXI
Cova Bolera DXII
Cova Bolera DXIII
Cova Bolera DXIV
Cova Bolera DXV
Cova Bolera DXVI
Cova Bolera DXVII
Cova Bolera DXVIII
Cova Bolera DXIX
Cova Bolera DXX
Cova Bolera DXXI
Cova Bolera DXXII
Cova Bolera DXXIII
Cova Bolera DXXIV
Cova Bolera DXXV
Cova Bolera DXXVI
Cova Bolera DXXVII
Cova Bolera DXXVIII
Cova Bolera DXXIX
Cova Bolera DXXX
Cova Bolera DXXXI
Cova Bolera DXXXII
Cova Bolera DXXXIII
Cova Bolera DXXXIV
Cova Bolera DXXXV
Cova Bolera DXXXVI
Cova Bolera DXXXVII
Cova Bolera DXXXVIII
Cova Bolera DXXXIX
Cova Bolera DXL
Cova Bolera DXLI
Cova Bolera DXLII
Cova Bolera DXLIII
Cova Bolera DXLIV
Cova Bolera DXLV
Cova Bolera DXLVI
Cova Bolera DXLVII
Cova Bolera DXLVIII
Cova Bolera DXLIX
Cova Bolera DL
Cova Bolera DLI
Cova Bolera DLII
Cova Bolera DLIII
Cova Bolera DLIV
Cova Bolera DLV
Cova Bolera DLVI
Cova Bolera DLVII
Cova Bolera DLVIII
Cova Bolera DLIX
Cova Bolera DLX
Cova Bolera DLXI
Cova Bolera DLXII
Cova Bolera DLXIII
Cova Bolera DLXIV
Cova Bolera DLXV
Cova Bolera DLXVI
Cova Bolera DLXVII
Cova Bolera DLXVIII
Cova Bolera DLXIX
Cova Bolera DLXX
Cova Bolera DLXXI
Cova Bolera DLXXII
Cova Bolera DLXXIII
Cova Bolera DLXXIV
Cova Bolera DLXXV
Cova Bolera DLXXVI
Cova Bolera DLXXVII
Cova Bolera DLXXVIII
Cova Bolera DLXXIX
Cova Bolera DLXXX
Cova Bolera DLXXXI
Cova Bolera DLXXXII
Cova Bolera DLXXXIII
Cova Bolera DLXXXIV
Cova Bolera DLXXXV
Cova Bolera DLXXXVI
Cova Bolera DLXXXVII
Cova Bolera DLXXXVIII
Cova Bolera DLXXXIX
Cova Bolera DXC
Cova Bolera DXCI
Cova Bolera DXCII
Cova Bolera DXCIII
Cova Bolera DXCIV
Cova Bolera DXCV
Cova Bolera DXCVI
Cova Bolera DXCVII
Cova Bolera DXCVIII
Cova Bolera DXCIX
Cova Bolera DC
Cova Bolera DCI
Cova Bolera DCII
Cova Bolera DCIII
Cova Bolera DCIV
Cova Bolera DCV
Cova Bolera DCVI
Cova Bolera DCVII
Cova Bolera DCVIII
Cova Bolera DCIX
Cova Bolera DCX
Cova Bolera DCXI
Cova Bolera DCXII
Cova Bolera DCXIII
Cova Bolera DCXIV
Cova Bolera DCXV
Cova Bolera DCXVI
Cova Bolera DCXVII
Cova Bolera DCXVIII
Cova Bolera DCXIX
Cova Bolera DCXX
Cova Bolera DCXXI
Cova Bolera DCXXII
Cova Bolera DCXXIII
Cova Bolera DCXXIV
Cova Bolera DCXXV
Cova Bolera DCXXVI
Cova Bolera DCXXVII
Cova Bolera DCXXVIII
Cova Bolera DCXXIX
Cova Bolera DCXXX
Cova Bolera DCXXXI
Cova Bolera DCXXXII
Cova Bolera DCXXXIII
Cova Bolera DCXXXIV
Cova Bolera DCXXXV
Cova Bolera DCXXXVI
Cova Bolera DCXXXVII
Cova Bolera DCXXXVIII
Cova Bolera DCXXXIX
Cova Bolera DCXL
Cova Bolera DCXLI
Cova Bolera DCXLII
Cova Bolera DCXLIII
Cova Bolera DCXLIV
Cova Bolera DCXLV
Cova Bolera DCXLVI
Cova Bolera DCXLVII
Cova Bolera DCXLVIII
Cova Bolera DCXLIX
Cova Bolera DCL
Cova Bolera DCLI
Cova Bolera DCLII
Cova Bolera DCLIII
Cova Bolera DCLIV
Cova Bolera DCLV
Cova Bolera DCLVI
Cova Bolera DCLVII
Cova Bolera DCLVIII
Cova Bolera DCLIX
Cova Bolera DCLX
Cova Bolera DCLXI
Cova Bolera DCLXII
Cova Bolera DCLXIII
Cova Bolera DCLXIV
Cova Bolera DCLXV
Cova Bolera DCLXVI
Cova Bolera DCLXVII
Cova Bolera DCLXVIII
Cova Bolera DCLXIX
Cova Bolera DCLXX
Cova Bolera DCLXXI
Cova Bolera DCLXXII
Cova Bolera DCLXXIII
Cova Bolera DCLXXIV
Cova Bolera DCLXXV
Cova Bolera DCLXXVI
Cova Bolera DCLXXVII
Cova Bolera DCLXXVIII
Cova Bolera DCLXXIX
Cova Bolera DCLXXX
Cova Bolera DCLXXXI
Cova Bolera DCLXXXII
Cova Bolera DCLXXXIII
Cova Bolera DCLXXXIV
Cova Bolera DCLXXXV
Cova Bolera DCLXXXVI
Cova Bolera DCLXXXVII
Cova Bolera DCLXXXVIII
Cova Bolera DCLXXXIX
Cova Bolera DCXC
Cova Bolera DCXCI
Cova Bolera DCXCII
Cova Bolera DCXCIII
Cova Bolera DCXCIV
Cova Bolera DCXCV
Cova Bolera DCXCVI
Cova Bolera DCXCVII
Cova Bolera DCXCVIII
Cova Bolera DCXCIX
Cova Bolera DCC
Cova Bolera DCCI
Cova Bolera DCCII
Cova Bolera DCCIII
Cova Bolera DCCIV
Cova Bolera DCCV
Cova Bolera DCCVI
Cova Bolera DCCVII
Cova Bolera DCCVIII
Cova Bolera DCCIX
Cova Bolera DCCX
Cova Bolera DCCXI
Cova Bolera DCCXII
Cova Bolera DCCXIII
Cova Bolera DCCXIV
Cova Bolera DCCXV
Cova Bolera DCCXVI
Cova Bolera DCCXVII
Cova Bolera DCCXVIII
Cova Bolera DCCXIX
Cova Bolera DCCXX
Cova Bolera DCCXXI
Cova Bolera DCCXXII
Cova Bolera DCCXXIII
Cova Bolera DCCXXIV
Cova Bolera DCCXXV
Cova Bolera DCCXXVI
Cova Bolera DCCXXVII
Cova Bolera DCCXXVIII
Cova Bolera DCCXXIX
Cova Bolera DCCXXX
Cova Bolera DCCXXXI
Cova Bolera DCCXXXII
Cova Bolera DCCXXXIII
Cova Bolera DCCXXXIV
Cova Bolera DCCXXXV
Cova Bolera DCCXXXVI
Cova Bolera DCCXXXVII
Cova Bolera DCCXXXVIII
Cova Bolera DCCXXXIX
Cova Bolera DCCXL
Cova Bolera DCCXLI
Cova Bolera DCCXLII
Cova Bolera DCCXLIII
Cova Bolera DCCXLIV
Cova Bolera DCCXLV
Cova Bolera DCCXLVI
Cova Bolera DCCXLVII
Cova Bolera DCCXLVIII
Cova Bolera DCCXLIX
Cova Bolera DCCL
Cova Bolera DCCLI
Cova Bolera DCCLII
Cova Bolera DCCLIII
Cova Bolera DCCLIV
Cova Bolera DCCLV
Cova Bolera DCCLVI
Cova Bolera DCCLVII
Cova Bolera DCCLVIII
Cova Bolera DCCLIX
Cova Bolera DCCLX
Cova Bolera DCCLXI
Cova Bolera DCCLXII
Cova Bolera DCCLXIII
Cova Bolera DCCLXIV
Cova Bolera DCCLXV
Cova Bolera DCCLXVI
Cova Bolera DCCLXVII
Cova Bolera DCCLXVIII
Cova Bolera DCCLXIX
Cova Bolera DCCLXX
Cova Bolera DCCLXXI
Cova Bolera DCCLXXII
Cova Bolera DCCLXXIII
Cova Bolera DCCLXXIV
Cova Bolera DCCLXXV
Cova Bolera DCCLXXVI
Cova Bolera DCCLXXVII
Cova Bolera DCCLXXVIII
Cova Bolera DCCLXXIX
Cova Bolera DCCLXXX
Cova Bolera DCCLXXXI
Cova Bolera DCCLXXXII
Cova Bolera DCCLXXXIII
Cova Bolera DCCLXXXIV
Cova Bolera DCCLXXXV
Cova Bolera DCCLXXXVI
Cova Bolera DCCLXXXVII
Cova Bolera DCCLXXXVIII
Cova Bolera DCCLXXXIX
Cova Bolera DCCXC
Cova Bolera DCCXCI
Cova Bolera DCCXCII
Cova Bolera DCCXCIII
Cova Bolera DCCXCIV
Cova Bolera DCCXCV
Cova Bolera DCCXCVI
Cova Bolera DCCXCVII
Cova Bolera DCCXCVIII
Cova Bolera DCCXCIX
Cova Bolera DCCC
Cova Bolera DCCCI
Cova Bolera DCCCII
Cova Bolera DCCCIII
Cova Bolera DCCCIV
Cova Bolera DCCCV
Cova Bolera DCCCVI
Cova Bolera DCCCVII
Cova Bolera DCCCVIII
Cova Bolera DCCCIX
Cova Bolera DCCCX
Cova Bolera DCCCXI
Cova Bolera DCCCXII
Cova Bolera DCCCXIII
Cova Bolera DCCCXIV
Cova Bolera DCCCXV
Cova Bolera DCCCXVI
Cova Bolera DCCCXVII
Cova Bolera DCCCXVIII
Cova Bolera DCCCXIX
Cova Bolera DCCCXX
Cova Bolera DCCCXXI
Cova Bolera DCCCXXII
Cova Bolera DCCCXXIII
Cova Bolera DCCCXXIV
Cova Bolera DCCCXXV
Cova Bolera DCCCXXVI
Cova Bolera DCCCXXVII
Cova Bolera DCCCXXVIII
Cova Bolera DCCCXXIX
Cova Bolera DCCCXXX
Cova Bolera DCCCXXXI
Cova Bolera DCCCXXXII
Cova Bolera DCCCXXXIII
Cova Bolera DCCCXXXIV
Cova Bolera DCCCXXXV
Cova Bolera DCCCXXXVI
Cova Bolera DCCCXXXVII
Cova Bolera DCCCXXXVIII
Cova Bolera DCCCXXXIX
Cova Bolera DCCCXL
Cova Bolera DCCCXLI
Cova Bolera DCCCXLII
Cova Bolera DCCCXLIII
Cova Bolera DCCCXLIV
Cova Bolera DCCCXLV
Cova Bolera DCCCXLVI
Cova Bolera DCCCXLVII
Cova Bolera DCCCXLVIII
Cova Bolera DCCCXLIX
Cova Bolera DCCCL
Cova Bolera DCCCLI
Cova Bolera DCCCLII
Cova Bolera DCCCLIII
Cova Bolera DCCCLIV
Cova Bolera DCCCLV
Cova Bolera DCCCLVI
Cova Bolera DCCCLVII
Cova Bolera DCCCLVIII
Cova Bolera DCCCLIX
Cova Bolera DCCCLX
Cova Bolera DCCCLXI
Cova Bolera DCCCLXII
Cova Bolera DCCCLXIII
Cova Bolera DCCCLXIV
Cova Bolera DCCCLXV
Cova Bolera DCCCLXVI
Cova Bolera DCCCLXVII
Cova Bolera DCCCLXVIII
Cova Bolera DCCCLXIX
Cova Bolera DCCCLXX
Cova Bolera DCCCLXXI
Cova Bolera DCCCLXXII
Cova Bolera DCCCLXXIII
Cova Bolera DCCCLXXIV
Cova Bolera DCCCLXXV
Cova Bolera DCCCLXXVI
Cova Bolera DCCCLXXVII
Cova Bolera DCCCLXXVIII
Cova Bolera DCCCLXXIX
Cova Bolera DCCCLXXX
Cova Bolera DCCCLXXXI
Cova Bolera DCCCLXXXII
Cova Bolera DCCCLXXXIII
Cova Bolera DCCCLXXXIV
Cova Bolera DCCCLXXXV
Cova Bolera DCCCLXXXVI
Cova Bolera DCCCLXXXVII
Cova Bolera DCCCLXXXVIII
Cova Bolera DCCCLXXXIX
Cova Bolera DCCCXC
Cova Bolera DCCCXCI
Cova Bolera DCCCXCII
Cova Bolera DCCCXCIII
Cova Bolera DCCCXCIV
Cova Bolera DCCCXCV
Cova Bolera DCCCXCVI
Cova Bolera DCCCXCVII
Cova Bolera DCCCXCVIII
Cova Bolera DCCCXCIX
Cova Bolera CM
Cova Bolera CMI
Cova Bolera CMII
Cova Bolera CMIII
Cova Bolera CMIV
Cova Bolera CMV
Cova Bolera CMVI
Cova Bolera CMVII
Cova Bolera CMVIII
Cova Bolera CMIX
Cova Bolera CMX
Cova Bolera CMXI
Cova Bolera CMXII
Cova Bolera CMXIII
Cova Bolera CMXIV
Cova Bolera CMXV
Cova Bolera CMXVI
Cova Bolera CMXVII
Cova Bolera CMXVIII
Cova Bolera CMXIX
Cova Bolera CMXX
Cova Bolera CMXXI
Cova Bolera CMXXII
Cova Bolera CMXXIII
Cova Bolera CMXXIV
Cova Bolera CMXXV
Cova Bolera CMXXVI
Cova Bolera CMXXVII
Cova Bolera CMXXVIII
Cova Bolera CMXXIX
Cova Bolera CMXXX
Cova Bolera CMXXXI
Cova Bolera CMXXXII
Cova Bolera CMXXXIII
Cova Bolera CMXXXIV
Cova Bolera CMXXXV
Cova Bolera CMXXXVI
Cova Bolera CMXXXVII
Cova Bolera CMXXXVIII
Cova Bolera CMXXXIX
Cova Bolera CMXL
Cova Bolera CMXLI
Cova Bolera CMXLII
Cova Bolera CMXLIII
Cova Bolera CMXLIV
Cova Bolera CMXLV
Cova Bolera CMXLVI
Cova Bolera CMXLVII
Cova Bolera CMXLVIII
Cova Bolera CMXLIX
Cova Bolera CML
Cova Bolera CMLI
Cova Bolera CMLII
Cova Bolera CMLIII
Cova Bolera CMLIV
Cova Bolera CMLV
Cova Bolera CMLVI
Cova Bolera CMLVII
Cova Bolera CMLVIII
Cova Bolera CMLIX
Cova Bolera CMLX
Cova Bolera CMLXI
Cova Bolera CMLXII
Cova Bolera CMLXIII
Cova Bolera CMLXIV
Cova Bolera CMLXV
Cova Bolera CMLXVI
Cova Bolera CMLXVII
Cova Bolera CMLXVIII
Cova Bolera CMLXIX
Cova Bolera CMLXX
Cova Bolera CMLXXI
Cova Bolera CMLXXII
Cova Bolera CMLXXIII
Cova Bolera CMLXXIV
Cova Bolera CMLXXV
Cova Bolera CMLXXVI
Cova Bolera CMLXXVII
Cova Bolera CMLXXVIII
Cova Bolera CMLXXIX
Cova Bolera CMLXXX
Cova Bolera CMLXXXI
Cova Bolera CMLXXXII
Cova Bolera CMLXXXIII
Cova Bolera CMLXXXIV
Cova Bolera CMLXXXV
Cova Bolera CMLXXXVI
Cova Bolera CMLXXXVII
Cova Bolera CMLXXXVIII
Cova Bolera CMLXXXIX
Cova Bolera CMXC
Cova Bolera CMXCI
Cova Bolera CMXCII
Cova Bolera CMXCIII
Cova Bolera CMXCIV
Cova Bolera CMXCV
Cova Bolera CMXCVI
Cova Bolera CMXCVII
Cova Bolera CMXCVIII
Cova Bolera CMXCIX
Cova Bolera MM
Cova Bolera MMI
Cova Bolera MMII
Cova Bolera MMIII
Cova Bolera MMIV
Cova Bolera MMV
Cova Bolera MMVI
Cova Bolera MMVII
Cova Bolera MMVIII
Cova Bolera MMIX
Cova Bolera MMX
Cova Bolera MMXI
Cova Bolera MMXII
Cova Bolera MMXIII
Cova Bolera MMXIV
Cova Bolera MMXV
Cova Bolera MMXVI
Cova Bolera MMXVII
Cova Bolera MMXVIII
Cova Bolera MMXIX
Cova Bolera MMXX
Cova Bolera MMXXI
Cova Bolera MMXXII
Cova Bolera MMXXIII
Cova Bolera MMXXIV
Cova Bolera MMXXV
Cova Bolera MMXXVI
Cova Bolera MMXXVII
Cova Bolera MMXXVIII
Cova Bolera MMXXIX
Cova Bolera MMXXX
Cova Bolera MMXXXI
Cova Bolera MMXXXII
Cova Bolera MMXXXIII
Cova Bolera MMXXXIV
Cova Bolera MMXXXV
Cova Bolera MMXXXVI
Cova Bolera MMXXXVII
Cova Bolera MMXXXVIII
Cova Bolera MMXXXIX
Cova Bolera MMXL
Cova Bolera MMXLI
Cova Bolera MMX

CONEXIÓN CON TRAMO 1

INICIO TRAMO 2

VALENCIA

ALICANTE

P.K inicio 0+000

P.K final 18+544,468

1 2 3 4 5

10+000

Estación de Oliva

Alternativa 2A

FINAL TRAMO 2

CONEXIÓN CON TRAMO 3

PARC NATURAL DE LA MARJAL DE PEGO-OLIVA

LA MARINA ALTA

Punta de l'Almadrava

Punta del Cadastre

Club Náutico

Platja de Les Ca

Platja de Bellreguard

Platja de Miramar

Platja de Piles

Platja de Terranova

Platja de Burguera

Platja d'Oliva

Platja d'Aigües Blanques

Platja dels Gorgs

Platja d'Aigüa Morta

Platja la Devesa

Platja Santa Anna

Platja de Les Rosas

Platja Oest

Costa la Calma

Urb. Bonamar

Almadrava Park

P. de l'Almadrava

Sorts de la Mar

Poble dels Tar

Mirarrosa

Club Almadrava

Deveses

Els Llanos

Els Figuerals

Sella

Guardamar de la Safor

Corral de Hiver

Els Fondos

Partida de les Tancades

Quatre Vents

Terranova

Cases del Tou

Burguera

Les Canyades

Playa

Cases d'Aigües Blanques

L'Aigua Blanca

Rabdells

Partida d'Aigües Blanques

Oliva Nova Golf

San Fernando

Sagrario

La Devesa

Santa Anna

Miramar

Piles

Pampolis

La Vela

La Bomba

L'Hort de la Bosca

Brutxes

Manegues

El Molinell

Bolufer

Els Torrentes

Safari Parc

Les Portelles

Penya Roja

Marjal d'Oriol

Les Marjales

Palmera

Solaya

Partida de Refalatar

Exagono

Las Barracas

Sator

Verde

Via

Oliva

Los Jovades

L'Ullal

Sant Josep

Sant Pere

Puig Racó

Rincón

Cova Foradada

El Ramblar

Ermita de Sant Antoni

Casa de las Escuelas Pias

Montanya de la Foia

Ermita de Sant Miguel

L'Alqueria de la Comtessa

Racons del Calpi

Racó del Marqués

Monte Pego

Els Racons

Massils

Racons

Casa de Mulet

Coll del Barranc de Ramo

Costera

Penyes Rojes

Las Pu

Mont Negra

Sanet y Negrals

Caem

Masca

Tormos

Benimeli

El Rafol d'Almúnia

Pozo y Motor San Sebastian

Seniata

Olivarets

Pla de la Cas

Sagra

Monte Cavall

Creu de Cavall

Costera de la Bolata

Toll de Morell

Els Canyarets

Monte Pego

Tossal de la Creu

El Planet

Ombria del Moro

Monte Pego II

Serra Negra

Tossal de les Mondes

El Sorrell

Tossal del Moro

Monte Pego

Tossal de Nasio

Tossal de l'Aguila

Costera de Xotre

Penyes de la Rabosa

Rafol d'Almúnia 1,4 Km

Llomes del Barranc

Pla de Tarcó de Pralla

Benigarnim

Els Rombins

Partida d'Elca

Penyalba

Arcos

Tossalet de Bullento

Tossal Roig

El Port

Castell del Castellar (ruinas)

Collado d'Elca

Partida de Montaner

Benirrama

Baco de Gisbert

Argena

Cova d'en El Puerto

Penya del Migdia

Tossal de l'Almuixic

Penya de la Solana d'Alm

Tossal d'En Carros

Penya del Aguila

Tossal Gros

Castell del Rebollet (ruinas)

Muntanyeta Llarga

Monte Rabat

Rafelcofer

L'Alcudiola

La Creu

Els Bucs

La Pedrera

La Font d'En Carròs

El Terrer

Anovers

Els Jugadors

Panorama II

La Cava

El Gurugu

Beniteixir

Potríes

Pla de la Font

L'Almassita

Santa Fe

Jerecull

Cavall Bernat

Marxucal

Puig del Frare

Collado de Plapa

Pujada de Gualfe

Tossalet de la Plana

El Rubiol

Costera de Caparra

Les Penyes

Forna

Castell de Villalonga (ruinas)

Casa el Valenciano

Tossal de la Moleta

Penya Negra

La Argentina

Ombria de Mustalla

Mustalla

Cruz de Mustalla

Serra de Mustalla

El Carritxar

El Cabinyo

Pont de Quintanilla

Pont de l'Horta

Ermita de Sant Sebastia

Casa de Ambra

Pego

Venta de Margall

Tossal Ras

Tossal de Banyo

Ermita de Sant Antoni

Serra de Segaria

Serra de Penya Roja

Serra de Racons

Serra de Benicadell

Serra de Benirrama

Serra de Forna

Serra de Castell de Castells

Serra de Cavall Bernat

Serra de Penya Negra

Serra de Costera de Caparra

Serra de Costera de la Bolata

Serra de Costera de Xotre

Serra de Penyes de la Rabosa

Serra de Penyes Rojes

Serra de Racons del Calpi

Serra de Monte Pego

Serra de Monte Pego II

Serra de Ombria del Moro

Serra de Tossal de les Mondes

Serra de Tossal de Nasio

Serra de Tossal de l'Aguila

Serra de Tossal de Banyo

Serra de Tossal Ras

Serra de Tossal de la Moleta

Serra de Tossalet de la Plana

Serra de Tossalet de Bullento

Serra de Tossal Roig

Serra de Tossal de la Creu

Serra de Tossal de l'Almuixic

Serra de Tossal Gros

Serra de Tossal d'En Carros

Serra de Penya del Aguila

Serra de Penya del Migdia

Serra de Penya de la Solana d'Alm

Serra de Penya del Flare

Serra de Penya Roja

Serra de Penya de l'Horta

Serra de Penya Negra

Serra de Penyes de la Rabosa

Serra de Penyes Rojes

Serra de Penyalba

Serra de Penya Roja

Serra de Penya Negra

Serra de Penya de l'Horta

Serra de Penya del Migdia

Serra de Penya del Aguila

Serra de Penya del Flare

Serra de Penya de la Solana d'Alm

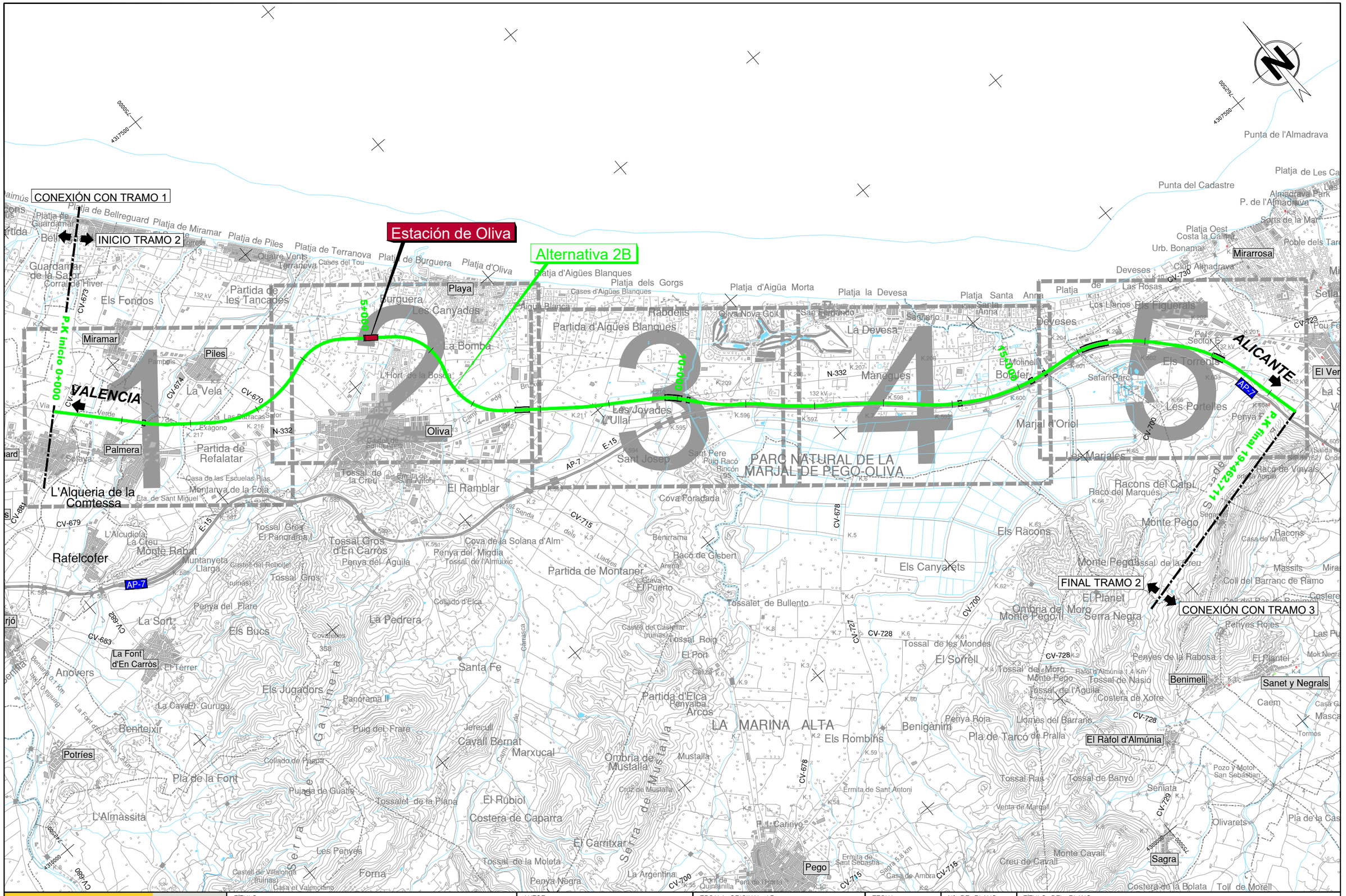

\\Planos\EIA_05_02_01_Tramo2_Conjunto.dwg

MINISTERIO DE FOMENTO

SECRETARÍA DE ESTADO DE INFRAESTRUCTURAS,TRANSPORTE Y VIVIENDA

SECRETARÍA GENERAL DE INFRAESTRUCTURAS

TÍTULO

ESTUDIO INFORMATIVO DE LA LÍNEA FERROVIARIA VALENCIA - ALICANTE (TREN DE LA COSTA)
TRAMO: GANDÍA - OLIVA - DENIA

AUTOR

JAVIER CASADO BARAHONA

TRN Ingeniería

ESCALA ORIGINAL A3

1:50.000

0 500 1.000 m

NUMÉRICA | GRÁFICA

FECHA

ABRIL 2019

Nº DE PLANO

5.2.1

HOJA 3 DE 3

TÍTULO DEL PLANO

ESTUDIO DE IMPACTO AMBIENTAL
TRAZADO DE ALTERNATIVAS
Tramo 2. Oliva
Plano de conjunto y distribución de hojas

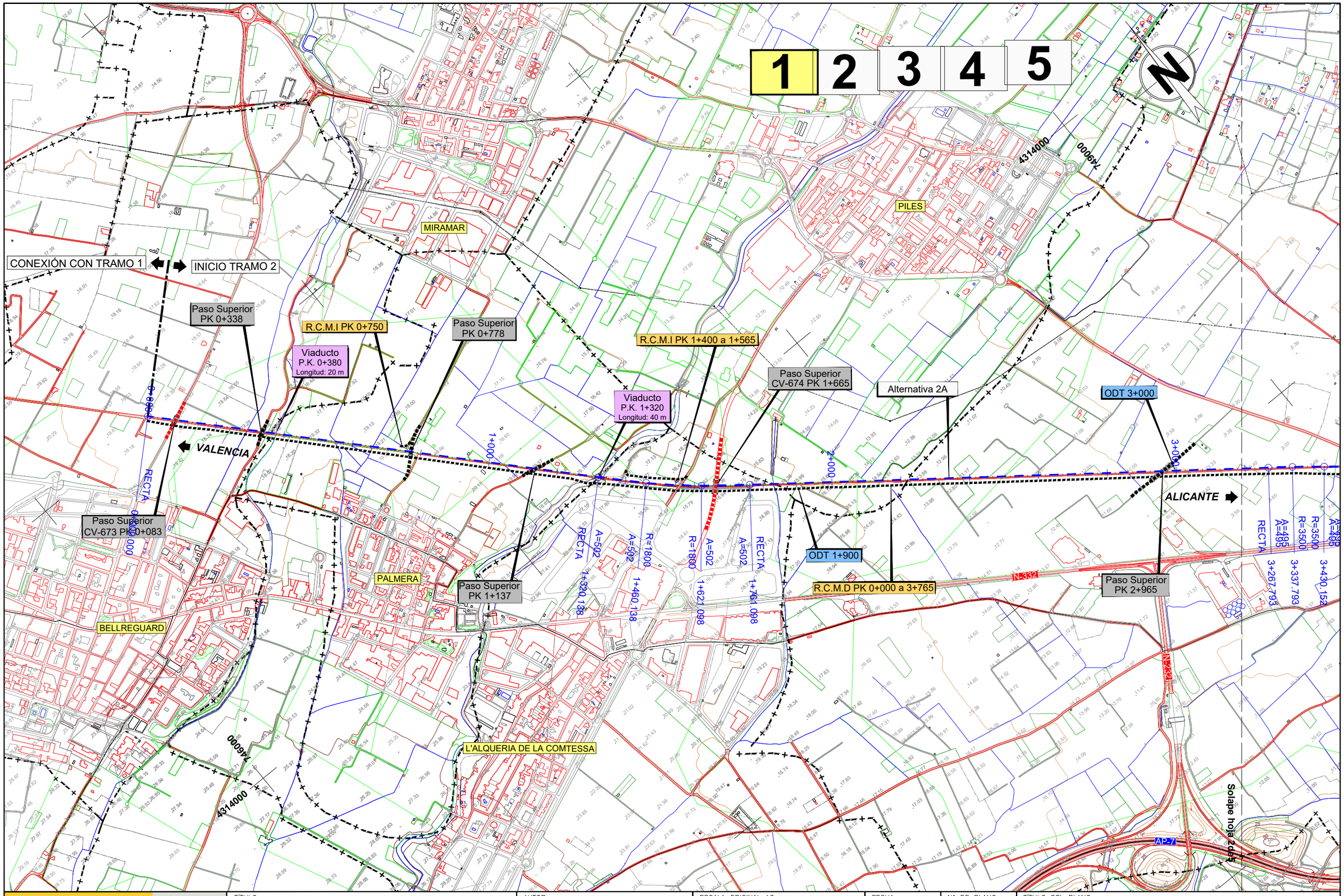

\\Planos\EIA_05_02_02_01_Alternativas_Tramo2_AltA_Pta.dwg

MINISTERIO DE FOMENTO SECRETARÍA DE ESTADO DE INFRAESTRUCTURAS, TRANSPORTE Y VIVIENDA SECRETARÍA GENERAL DE INFRAESTRUCTURAS	TÍTULO ESTUDIO INFORMATIVO DE LA LÍNEA FERROVIARIA VALENCIA - ALICANTE (TREN DE LA COSTA) TRAMO: GANDÍA - OLIVA - DENIA	AUTOR JAVIER CASADO BARAHONA TRN Ingeniería	ESCALA ORIGINAL A3 1:10.000 (NUMÉRICA) 0 100 200 m (GRÁFICA)	FECHA ABRIL 2019	Nº DE PLANO 5.2.2.1 HOJA 1 DE 5	TÍTULO DEL PLANO ESTUDIO DE IMPACTO AMBIENTAL TRAZADO DE ALTERNATIVAS Tramo 2. Oliva Alternativa 2A Planta General

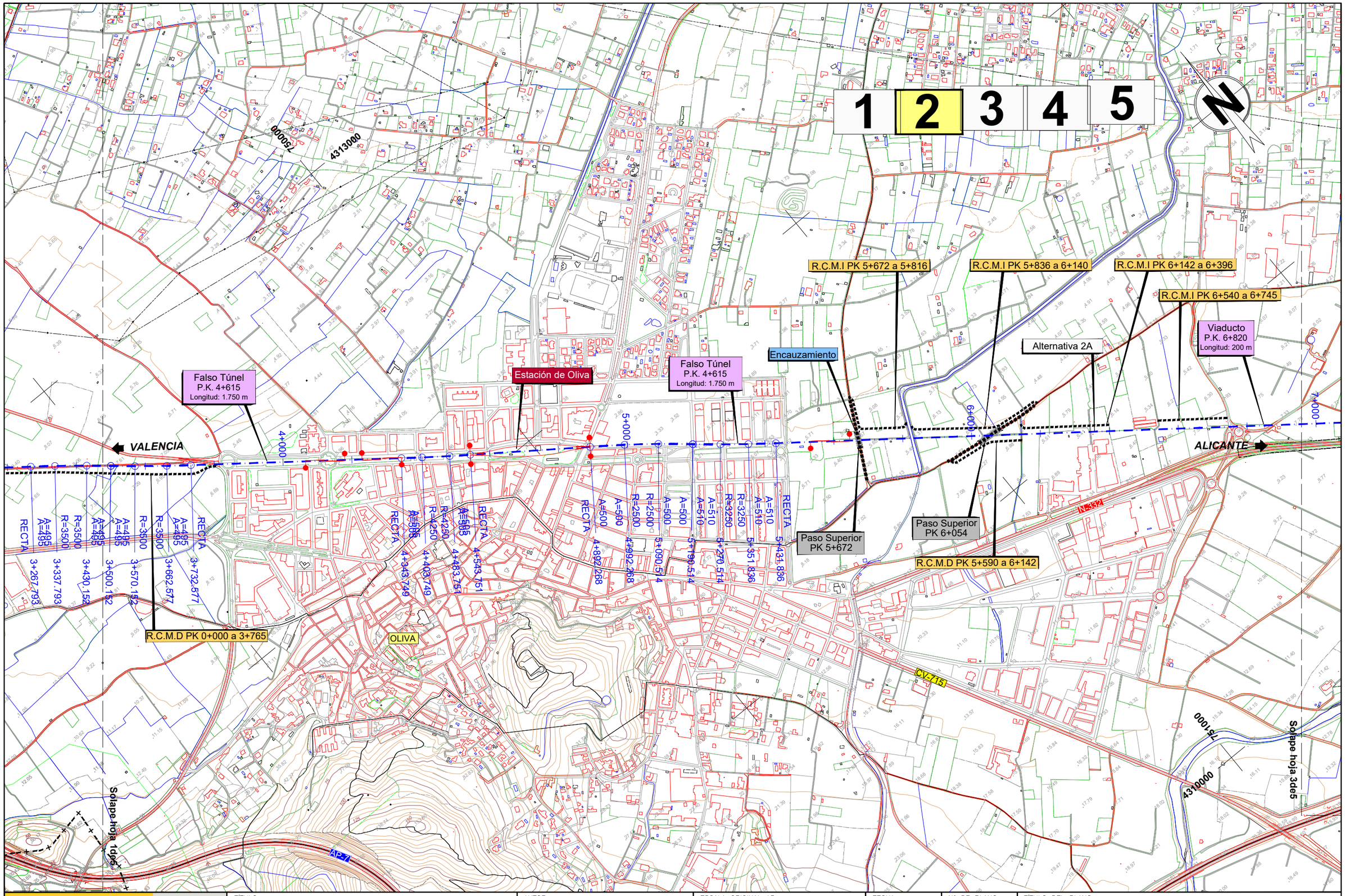

\\Planos\EIA_05_02_02_01_Alternativas_Tramo2_AltA_Pta.dwg

MINISTERIO DE FOMENTO SECRETARÍA DE ESTADO DE INFRAESTRUCTURAS, TRANSPORTE Y VIVIENDA SECRETARÍA GENERAL DE INFRAESTRUCTURAS	TÍTULO ESTUDIO INFORMATIVO DE LA LÍNEA FERROVIARIA VALENCIA - ALICANTE (TREN DE LA COSTA) TRAMO: GANDÍA - OLIVA - DENIA	AUTOR TRN Ingeniería JAVIER CASADO BARAHONA	ESCALA ORIGINAL A3 1:10.000 (NUMÉRICA) 0 100 200 m (GRÁFICA)	FECHA ABRIL 2019	Nº DE PLANO 5.2.2.1 HOJA 2 DE 5	TÍTULO DEL PLANO ESTUDIO DE IMPACTO AMBIENTAL TRAZADO DE ALTERNATIVAS Tramo 2. Oliva Alternativa 2A Planta General

1 2 3 4 5

Infraestructura en Planeamiento

R.C.M.I PK 9+676 a 9+894

R.C.M.I PK 10+016 a 11+135

R.C.M.I PK 10+287 a 10+918

ODT 10+120

Paso Superior PK 10+256

Pérgola P.K. 9+020 Longitud: 240 m

Viaducto P.K. 9+240 Longitud: 40 m

Viaducto P.K. 7+640 Longitud: 100 m

Alternativa 2A

N-332

AP-7

VALENCIA

ALICANTE

Paso Inferior PK 9+185

Paso Inferior PK 9+325

ODT 10+530

Solape hoja 2de5

Solape hoja 4de5

4311000

4308000

754000

\\Planos\EIA_05_02_02_01_Alternativas_Tramo2_AltA_Pta.dwg

MINISTERIO DE FOMENTO

SECRETARÍA DE ESTADO DE INFRAESTRUCTURAS,TRANSPORTE Y VIVIENDA

SECRETARÍA GENERAL DE INFRAESTRUCTURAS

TÍTULO

ESTUDIO INFORMATIVO DE LA LÍNEA FERROVIARIA VALENCIA - ALICANTE (TREN DE LA COSTA)
TRAMO: GANDÍA - OLIVA - DENIA

AUTOR

JAVIER CASADO BARAHONA

TRN Ingeniería

ESCALA ORIGINAL A3

1:10.000

0 100 200 m

NUMÉRICA | GRÁFICA

FECHA

ABRIL 2019

Nº DE PLANO

5.2.2.1

HOJA 3 DE 5

TÍTULO DEL PLANO

ESTUDIO DE IMPACTO AMBIENTAL
TRAZADO DE ALTERNATIVAS
Tramo 2. Oliva
Alternativa 2A
Planta General

1 2 3 4 5

N

R.C.M.I PK 10+287 a 10+918
R.C.M.I PK 10+918 a 11+975
R.C.M.I PK 12+038 a 12+297
R.C.M.I PK 12+475 a 13+137
R.C.M.I PK 13+300 a 13+600
R.C.M.I PK 13+647 a 14+195

N-332

ODT 11+040
ODT 11+350
ODT 11+975
ODT 12+040
ODT 12+520
ODT 13+860
ODT 14+150
ODT 14+470

Alternativa 2A

Viaducto
P.K. 13+120
Longitud: 20 m

Viaducto
P.K. 13+195
Longitud: 50 m

Viaducto
P.K. 14+290
Longitud: 60 m

Viaducto
P.K. 14+510
Longitud: 35 m

11+000
12+000
13+000
14+000

AP-7

VALENCIA
ALICANTE

Paso Inferior
PK 10+918

Paso Superior
CV -678 PK 12+005

Paso Superior
PK 13+624

CV-678

R=4000 10+664.531
R=4000 A=498 11+226.924
A=500 11+286.924
R=5000 11+336.924
R=5000 A=548 11+486.726
R=10000 11+516.726
R=10000 A=548 12+578.355
A=490 12+608.355
R=3000 12+688.355

Solape hoja 3de5
Solape hoja 5de5

4306000
7560000

\\Planos\EIA_05_02_02_01_Alternativas_Tramo2_AltA_Pta.dwg

MINISTERIO DE FOMENTO

SECRETARÍA DE ESTADO DE INFRAESTRUCTURAS,TRANSPORTE Y VIVIENDA

SECRETARÍA GENERAL DE INFRAESTRUCTURAS

TÍTULO
ESTUDIO INFORMATIVO DE LA LÍNEA FERROVIARIA
VALENCIA - ALICANTE (TREN DE LA COSTA)
TRAMO: GANDÍA - OLIVA - DENIA

AUTOR
JAVIER CASADO BARAHONA
TRN Ingeniería

ESCALA ORIGINAL A3
1:10.000
0 100 200 m
NUMÉRICA GRÁFICA

FECHA
ABRIL 2019

Nº DE PLANO
5.2.2.1

HOJA 4 DE 5

TÍTULO DEL PLANO
ESTUDIO DE IMPACTO AMBIENTAL
TRAZADO DE ALTERNATIVAS
Tramo 2. Oliva
Alternativa 2A
Planta General

1 2 3 4 5

N

R.C.M.I PK 15+533 a 15+687

ODT 15+870

Paso Inferior PK 15+870

Pérgola/Viaducto P.K. 15+345 Longitud: 410 m

ODT 15+110

Alternativa 2A

Paso Inferior PK 16+655

Viaducto P.K. 17+180 Longitud: 160 m

R.C.M.I-D PK 17+245 a 17+504

Paso Superior PK 17+600

Viaducto P.K. 17+640 Longitud: 20 m

Viaducto P.K. 14+510 Longitud: 35 m

VALENCIA

AP-7

N-332

Paso Superior PK 14+960

ODT 14+470

R.C.M.D PK 16+525 a 16+655

R.C.M.D PK 16+655 a 16+840

CV-700

Paso Superior PK 18+333

ODT 18+530

R.C.M.D PK 17+410 a 17+640

R.C.M.D PK 17+645 a 17+690

ALICANTE

FINAL TRAMO 2

CONEXIÓN CON TRAMO 3

4305000

760000

Solape hoja 4de5

\\Planos\EIA_05_02_02_01_Alternativas_Tramo2_AltA_Pta.dwg

MINISTERIO DE FOMENTO

SECRETARÍA DE ESTADO DE INFRAESTRUCTURAS,TRANSPORTE Y VIVIENDA

SECRETARÍA GENERAL DE INFRAESTRUCTURAS

TÍTULO

ESTUDIO INFORMATIVO DE LA LÍNEA FERROVIARIA VALENCIA - ALICANTE (TREN DE LA COSTA)
TRAMO: GANDÍA - OLIVA - DENIA

AUTOR

JAVIER CASADO BARAHONA

TRN Ingeniería

ESCALA ORIGINAL A3

1:10.000

0 100 200 m

NUMÉRICA | GRÁFICA

FECHA

ABRIL 2019

Nº DE PLANO

5.2.2.1

HOJA 5 DE 5

TÍTULO DEL PLANO

ESTUDIO DE IMPACTO AMBIENTAL
TRAZADO DE ALTERNATIVAS
Tramo 2. Oliva
Alternativa 2A
Planta General

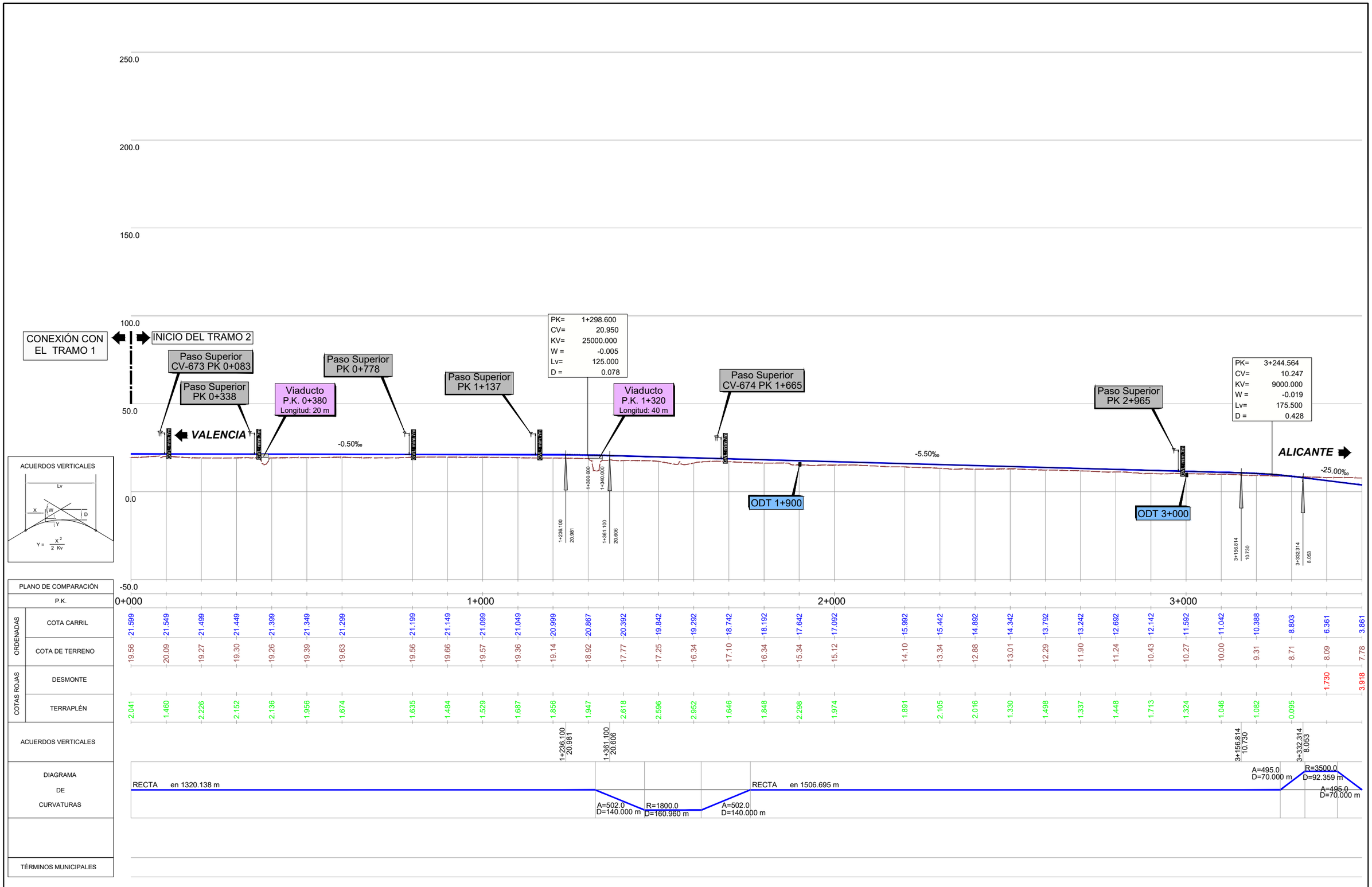

\\Planos\EIA_05_02_02_02_Alternativas_Tramo2_AltA_Pf_Long.dwg

MINISTERIO DE FOMENTO

SECRETARÍA DE ESTADO DE INFRAESTRUCTURAS,TRANSPORTE Y VIVIENDA

SECRETARÍA GENERAL DE INFRAESTRUCTURAS

TÍTULO

ESTUDIO INFORMATIVO DE LA LÍNEA FERROVIARIA VALENCIA - ALICANTE (TREN DE LA COSTA)
TRAMO: GANDÍA - OLIVA - DENIA

AUTOR

JAVIER CASADO BARAHONA

TRN Ingeniería

ESCALA ORIGINAL A3

H= 1:10.000
V= 1:2.000

0 100 200 m
0 20 40 m

NUMÉRICA | GRÁFICA

FECHA

ABRIL 2019

Nº DE PLANO

5.2.2.2

HOJA 1 DE 6

TÍTULO DEL PLANO

ESTUDIO DE IMPACTO AMBIENTAL
TRAZADO DE ALTERNATIVAS
Tramo 2.Oliva
Alternativa 2A
Perfil Longitudinal

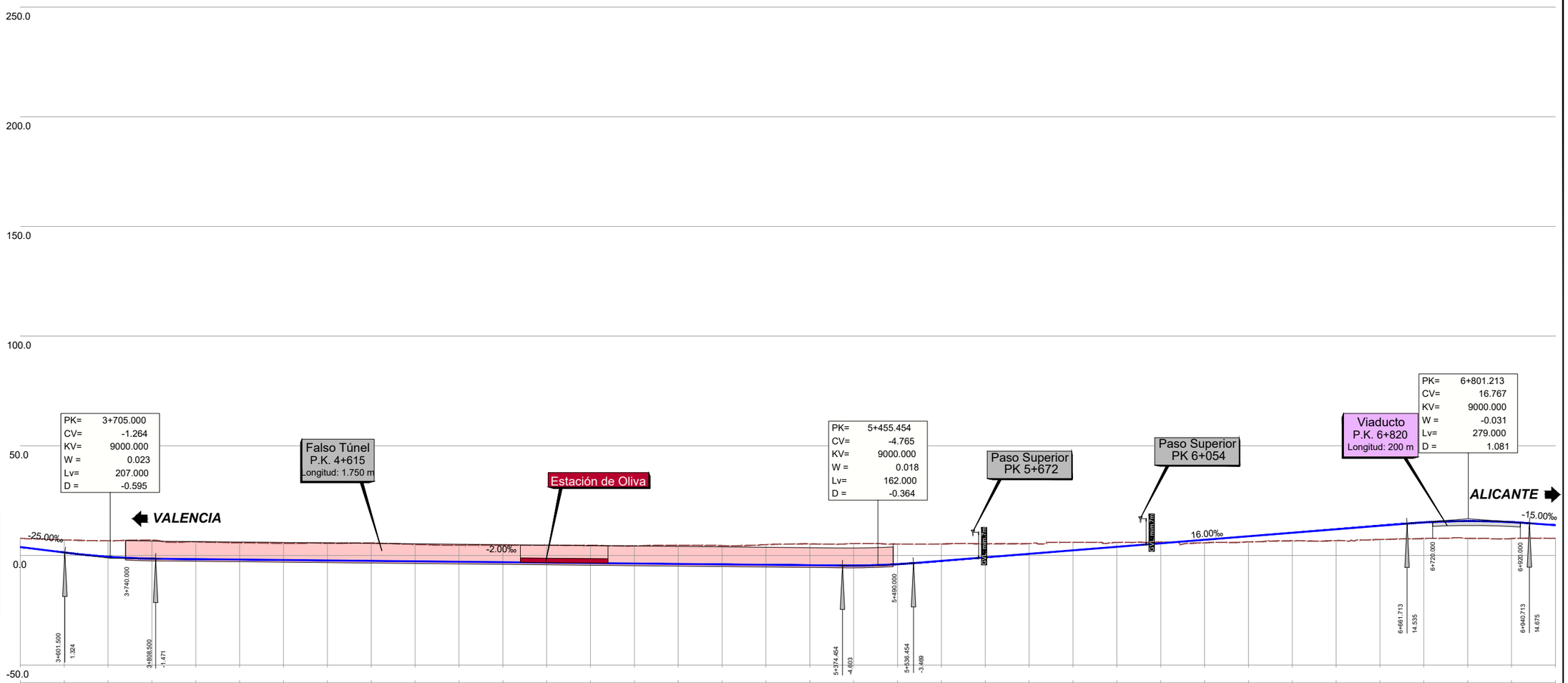

\\Planos\EIA_05_02_02_02_Alternativas_Tramo2_AltA_Pf_Long.dwg

MINISTERIO DE FOMENTO

SECRETARÍA DE ESTADO DE INFRAESTRUCTURAS,TRANSPORTE Y VIVIENDA

SECRETARÍA GENERAL DE INFRAESTRUCTURAS

TÍTULO

ESTUDIO INFORMATIVO DE LA LÍNEA FERROVIARIA VALENCIA - ALICANTE (TREN DE LA COSTA) TRAMO: GANDÍA - OLIVA - DENIA

AUTOR

JAVIER CASADO BARAHONA

TRN Ingeniería

ESCALA ORIGINAL A3

H= 1:10.000 0 100 200 m

V= 1:2.000 0 20 40 m

NUMÉRICA GRÁFICA

FECHA

ABRIL 2019

Nº DE PLANO 5.2.2.2

HOJA 2 DE 6

TÍTULO DEL PLANO

ESTUDIO DE IMPACTO AMBIENTAL
TRAZADO DE ALTERNATIVAS
Tramo 2.Oliva
Alternativa 2A
Perfil Longitudinal

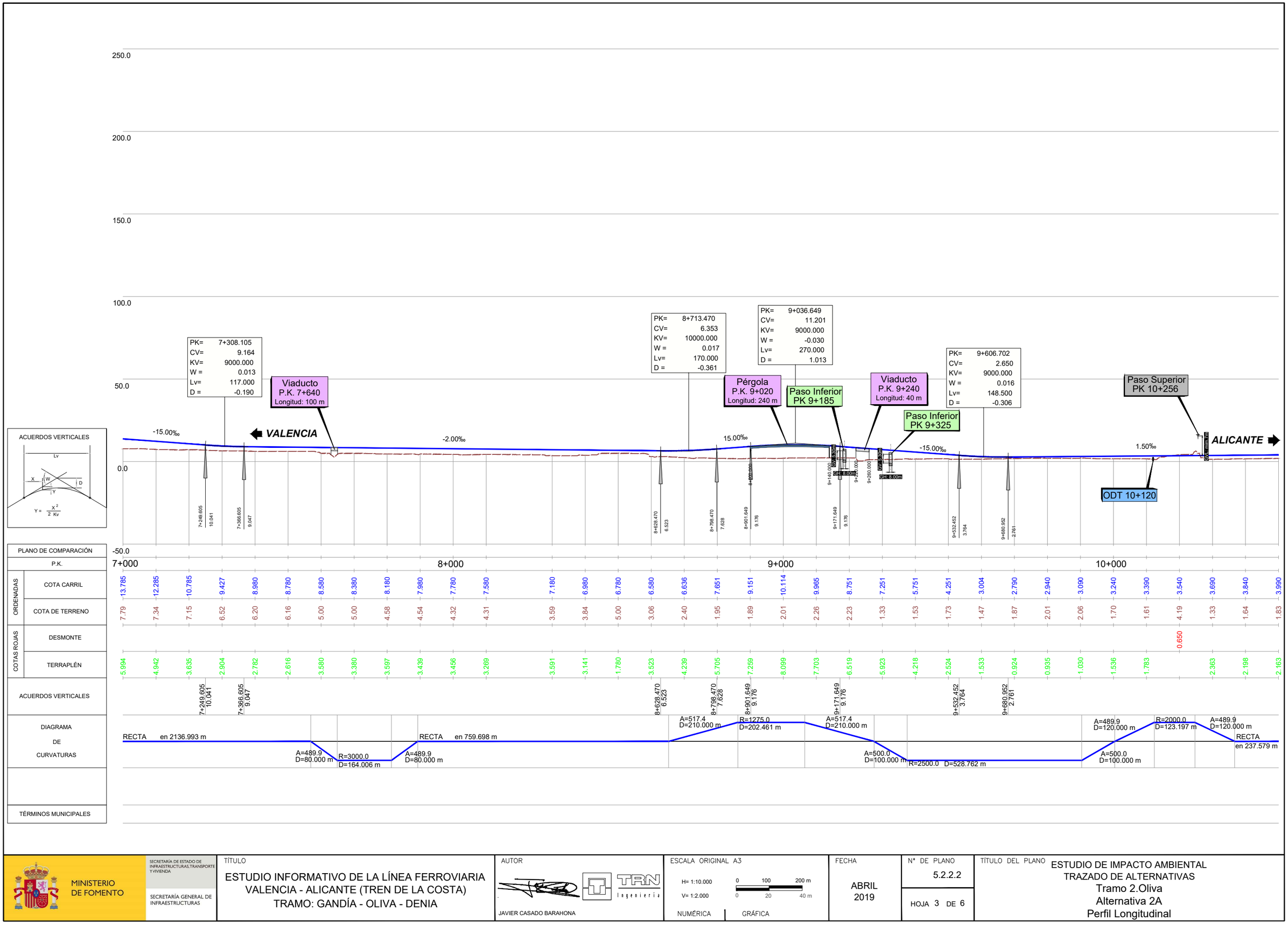

\\Planos\EIA_05_02_02_Alternativas_Tramo2_AltA_Pf_Long.dwg

MINISTERIO DE FOMENTO

SECRETARÍA DE ESTADO DE INFRAESTRUCTURAS,TRANSPORTE Y VIVIENDA

SECRETARÍA GENERAL DE INFRAESTRUCTURAS

TÍTULO

ESTUDIO INFORMATIVO DE LA LÍNEA FERROVIARIA VALENCIA - ALICANTE (TREN DE LA COSTA)
TRAMO: GANDÍA - OLIVA - DENIA

AUTOR

JAVIER CASADO BARAHONA

TRN Ingeniería

ESCALA ORIGINAL A3

H= 1:10.000
V= 1:2.000

0 100 200 m
0 20 40 m

NUMÉRICA GRÁFICA

FECHA

ABRIL 2019

Nº DE PLANO

5.2.2.2

HOJA 3 DE 6

TÍTULO DEL PLANO

ESTUDIO DE IMPACTO AMBIENTAL
TRAZADO DE ALTERNATIVAS
Tramo 2.Oliva
Alternativa 2A
Perfil Longitudinal

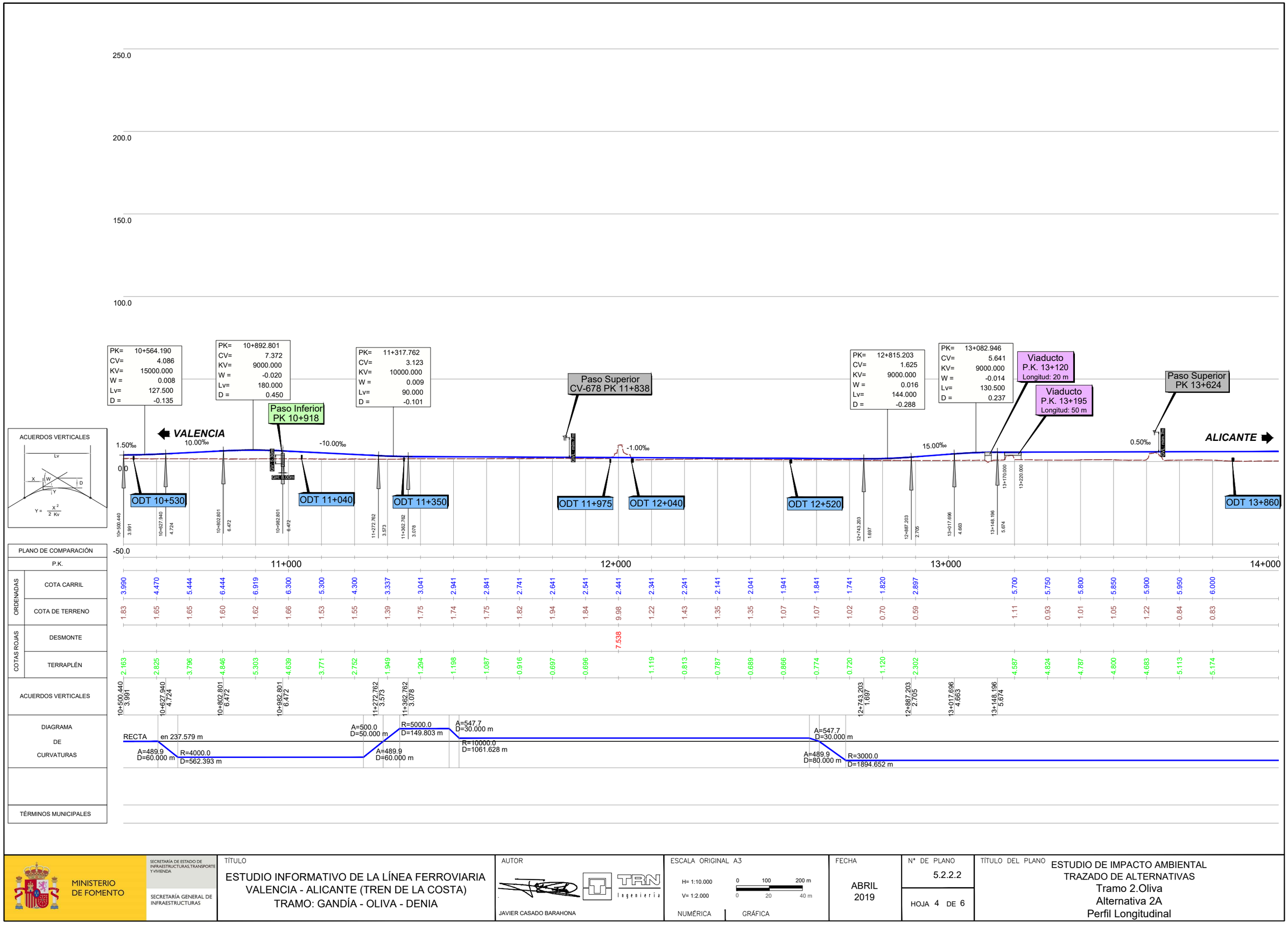

\\Planos\EIA_05_02_02_02_Alternativas_Tramo2_AltA_Pf_Long.dwg

MINISTERIO DE FOMENTO

SECRETARÍA DE ESTADO DE INFRAESTRUCTURAS,TRANSPORTE Y VIVIENDA

SECRETARÍA GENERAL DE INFRAESTRUCTURAS

TÍTULO

ESTUDIO INFORMATIVO DE LA LÍNEA FERROVIARIA VALENCIA - ALICANTE (TREN DE LA COSTA) TRAMO: GANDÍA - OLIVA - DENIA

AUTOR

JAVIER CASADO BARAHONA

TRN Ingeniería

ESCALA ORIGINAL A3

H= 1:10.000

V= 1:2.000

0 100 200 m

0 20 40 m

NUMÉRICA GRÁFICA

FECHA

ABRIL 2019

Nº DE PLANO

5.2.2.2

HOJA 4 DE 6

TÍTULO DEL PLANO

ESTUDIO DE IMPACTO AMBIENTAL
TRAZADO DE ALTERNATIVAS
Tramo 2.Oliva
Alternativa 2A
Perfil Longitudinal

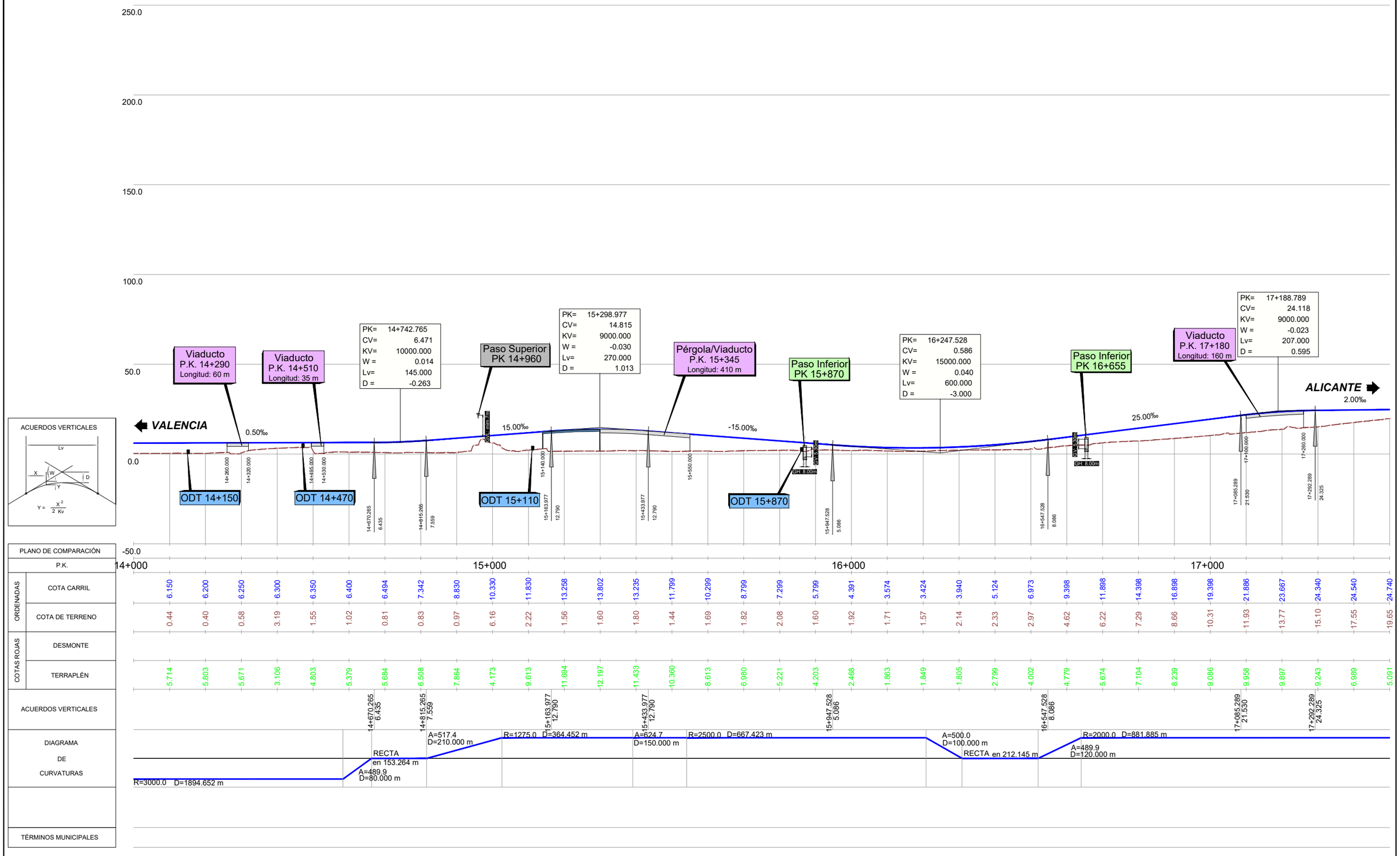

\\Planos\EIA_05_02_02_02_Alternativas_Tramo2_AltA_Pf_Long.dwg

MINISTERIO DE FOMENTO

SECRETARÍA DE ESTADO DE INFRAESTRUCTURAS, TRANSPORTE Y VIVIENDA

SECRETARÍA GENERAL DE INFRAESTRUCTURAS

TÍTULO

ESTUDIO INFORMATIVO DE LA LÍNEA FERROVIARIA VALENCIA - ALICANTE (TREN DE LA COSTA)
TRAMO: GANDÍA - OLIVA - DENIA

AUTOR

JAVIER CASADO BARAHONA

TRN Ingeniería

ESCALA ORIGINAL A3

H= 1:10.000 (0 100 200 m)
V= 1:2.000 (0 20 40 m)

NUMÉRICA | GRÁFICA

FECHA

ABRIL 2019

Nº DE PLANO 5.2.2.2

HOJA 5 DE 6

TÍTULO DEL PLANO

ESTUDIO DE IMPACTO AMBIENTAL
TRAZADO DE ALTERNATIVAS
Tramo 2.Oliva
Alternativa 2A
Perfil Longitudinal

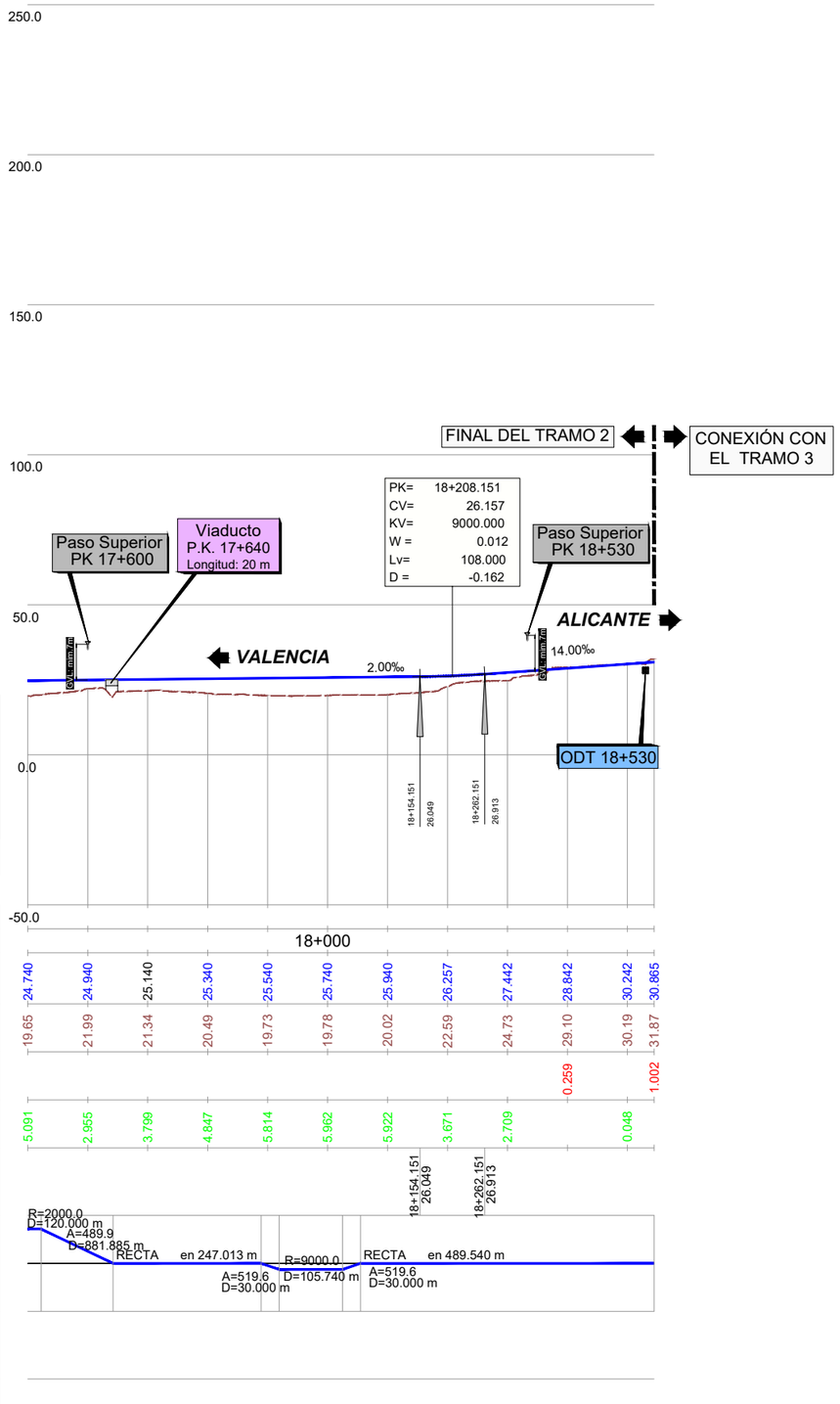

\\Planos\EIA_05_02_02_02_Alternativas_Tramo2_AltA_Pf_Long.dwg

MINISTERIO DE FOMENTO

SECRETARÍA DE ESTADO DE INFRAESTRUCTURAS, TRANSPORTE Y VIVIENDA

SECRETARÍA GENERAL DE INFRAESTRUCTURAS

TÍTULO

ESTUDIO INFORMATIVO DE LA LÍNEA FERROVIARIA VALENCIA - ALICANTE (TRENDE LA COSTA)
TRAMO: GANDÍA - OLIVA - DENIA

AUTOR

JAVIER CASADO BARAHONA

TRN Ingeniería

ESCALA ORIGINAL A3

H= 1:10.000 0 100 200 m
V= 1:2.000 0 20 40 m

NUMÉRICA GRÁFICA

FECHA

ABRIL 2019

Nº DE PLANO 5.2.2.2

HOJA 6 DE 6

TÍTULO DEL PLANO

ESTUDIO DE IMPACTO AMBIENTAL
TRAZADO DE ALTERNATIVAS
Tramo 2.Oliva
Alternativa 2A
Perfil Longitudinal

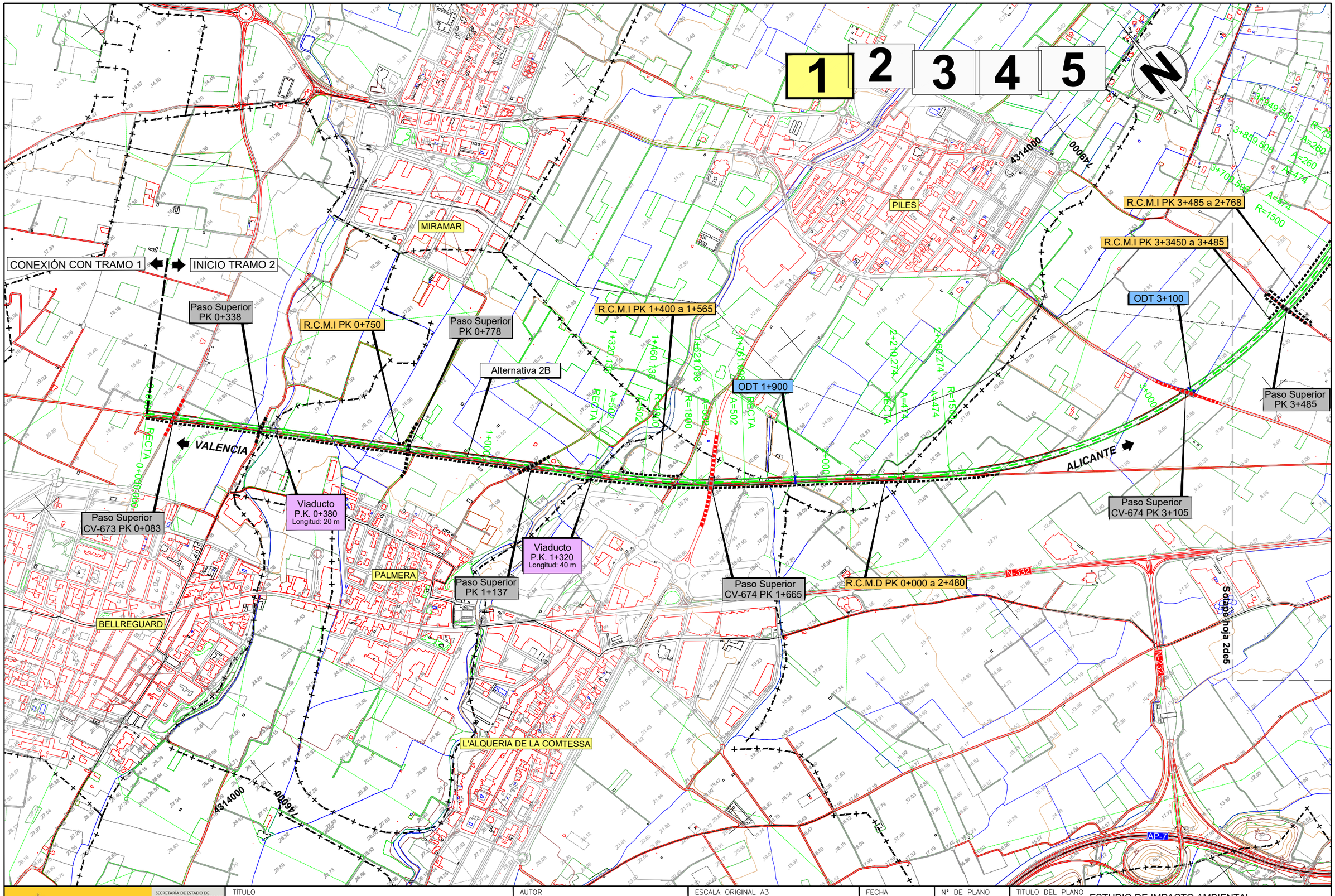

\\Planos\EIA_05_02_03_01_Alternativas_Tramo2_AltB_Pta.dwg

MINISTERIO DE FOMENTO

SECRETARÍA DE ESTADO DE INFRAESTRUCTURAS,TRANSPORTE Y VIVIENDA

SECRETARÍA GENERAL DE INFRAESTRUCTURAS

TÍTULO

ESTUDIO INFORMATIVO DE LA LÍNEA FERROVIARIA VALENCIA - ALICANTE (TREN DE LA COSTA) TRAMO: GANDÍA - OLIVA - DENIA

AUTOR

JAVIER CASADO BARAHONA

TRN Ingeniería

ESCALA ORIGINAL A3

1:10.000

0 100 200 m

NUMÉRICA | GRÁFICA

FECHA

ABRIL 2019

Nº DE PLANO

5.2.3.1

HOJA 1 DE 5

TÍTULO DEL PLANO

ESTUDIO DE IMPACTO AMBIENTAL
TRAZADO DE ALTERNATIVAS
Tramo 2. Oliva
Alternativa 2B
Planta General

1 2 3 4 5

N

R.C.M.I PK 5+050 a 5+550

ODT 4+900

Paso Inferior PK 4+325

R.C.M.I PK 3+980 a 4+325

ODT 4+170

ODT 5+455

Paso Inferior PK 5+550

R.C.M.I PK 5+860 a 6+015

Paso Inferior PK 6+345

R.C.M.D PK 5+050 a 5+150

Estación de Oliva

ODT 4+470

R.C.M.D PK 4+325 a 4+828

Alternativa 2B

R.C.M.D PK 5+990 a 6+365

R.C.M.I PK 6+860 a 7+133

R.C.M.I PK 7+133 a 7+259

Viaducto P.K. 6+820 Longitud: 20 m

R.C.M.I PK 7+459 a 7+662

Viaducto P.K. 7+740 Longitud: 204 m

R.C.M.D PK 3+485 a 2+768

Paso Superior PK 3+485

Paso Superior PK 7+090

VALENCIA

ALICANTE

OLIVA

Solape hoja 1de5

Solape hoja 3de5

\\Planos\EIA_05_02_03_01_Alternativas_Tramo2_AltB_Pta.dwg

MINISTERIO DE FOMENTO SECRETARÍA DE ESTADO DE INFRAESTRUCTURAS,TRANSPORTE Y VIVIENDA SECRETARÍA GENERAL DE INFRAESTRUCTURAS	TÍTULO ESTUDIO INFORMATIVO DE LA LÍNEA FERROVIARIA VALENCIA - ALICANTE (TREN DE LA COSTA) TRAMO: GANDÍA - OLIVA - DENIA	AUTOR JAVIER CASADO BARAHONA TRN Ingeniería	ESCALA ORIGINAL A3 1:10.000 0 100 200 m NUMÉRICA GRÁFICA	FECHA ABRIL 2019	Nº DE PLANO 5.2.3.1 HOJA 2 DE 5	TÍTULO DEL PLANO ESTUDIO DE IMPACTO AMBIENTAL TRAZADO DE ALTERNATIVAS Tramo 2. Oliva Alternativa 2B Planta General

1 2 3 4 5

N

Paso Inferior
PK 10+105

R.C.M.I PK 10+596 a 10+814

R.C.M.I PK 10+936 a12+055

Infraestructura
en Planeamiento

R.C.M.I PK 11+207 a 11+838

Alternativa 2B

N-332

VALENCIA

ALICANTE

Pérgola
P.K. 9+940
Longitud: 240 m

Viaducto
P.K. 10+160
Longitud: 40 m

Viaducto
P.K. 8+558
Longitud: 100 m

Paso Inferior
PK 10+245

ODT 11+038

Paso Superior
PK 11+176

ODT 11+448

AP-7

4311000

4308000

Solape hoja 2de5

Solape hoja 4de5

\\Planos\EIA_05_02_03_01_Alternativas_Tramo2_AltB_Pta.dwg

MINISTERIO DE FOMENTO

SECRETARÍA DE ESTADO DE INFRAESTRUCTURAS, TRANSPORTE Y VIVIENDA

SECRETARÍA GENERAL DE INFRAESTRUCTURAS

TÍTULO

ESTUDIO INFORMATIVO DE LA LÍNEA FERROVIARIA VALENCIA - ALICANTE (TREN DE LA COSTA)
TRAMO: GANDÍA - OLIVA - DENIA

AUTOR

JAVIER CASADO BARAHONA

TRN Ingeniería

ESCALA ORIGINAL A3

1:10.000

0 100 200 m

NUMÉRICA | GRÁFICA

FECHA

ABRIL
2019

Nº DE PLANO

5.2.3.1

HOJA 3 DE 5

TÍTULO DEL PLANO

ESTUDIO DE IMPACTO AMBIENTAL
TRAZADO DE ALTERNATIVAS
Tramo 2. Oliva
Alternativa 2B
Planta General

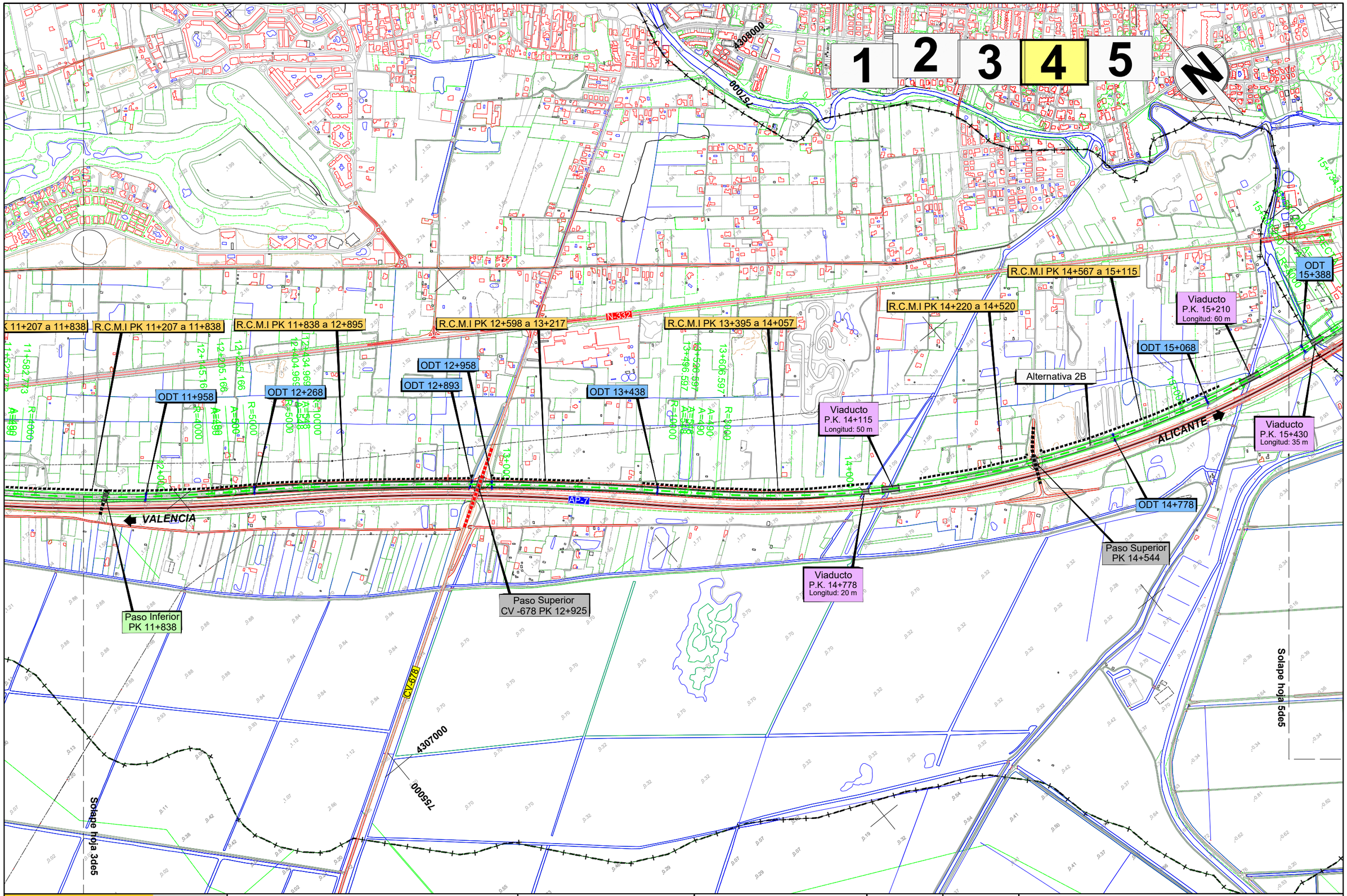

\\Planos\EIA_05_02_03_01_Alternativas_Tramo2_AltB_Pta.dwg

MINISTERIO DE FOMENTO SECRETARÍA DE ESTADO DE INFRAESTRUCTURAS, TRANSPORTE Y VIVIENDA SECRETARÍA GENERAL DE INFRAESTRUCTURAS	TÍTULO ESTUDIO INFORMATIVO DE LA LÍNEA FERROVIARIA VALENCIA - ALICANTE (TREN DE LA COSTA) TRAMO: GANDÍA - OLIVA - DENIA	AUTOR TRN Ingeniería JAVIER CASADO BARAHONA	ESCALA ORIGINAL A3 1:10.000 (NUMÉRICA) 0 100 200 m (GRÁFICA)	FECHA ABRIL 2019	Nº DE PLANO 5.2.3.1 HOJA 4 DE 5	TÍTULO DEL PLANO ESTUDIO DE IMPACTO AMBIENTAL TRAZADO DE ALTERNATIVAS Tramo 2. Oliva Alternativa 2B Planta General

1 2 3 4 5

N

R.C.M.I PK 16+453 a 16+607

ODT 16+788

Paso Inferior PK 16+790

Pérgola/Viaducto P.K. 16+265 Longitud: 410 m

ODT 16+028

Paso Inferior PK 17+575

Viaducto P.K. 18+100 Longitud: 160 m

R.C.M.I-D PK 18+165 a 18+424

Paso Superior PK 18+520

AP-7

N-332

ODT 15+388

VALENCIA

Alternativa 2B

R.C.M.D PK 17+445 a 17+575

Paso Superior PK 15+880

R.C.M.D PK 17+575 a 17+760

Viaducto P.K. 15+430 Longitud: 35 m

CV-700

Viaducto P.K. 18+558 Longitud: 20 m

Paso Superior PK 19+450

ODT 19+448

R.C.M.D PK 18+330 a 18+560

R.C.M.D PK 18+565 a 18+610

ALICANTE

FINAL TRAMO 2

CONEXIÓN CON TRAMO 3

Solape hoja 4de5

4305000

760000

\\Planos\EIA_05_02_03_01_Alternativas_Tramo2_AltB_Pta.dwg

MINISTERIO DE FOMENTO

SECRETARÍA DE ESTADO DE INFRAESTRUCTURAS,TRANSPORTE Y VIVIENDA

SECRETARÍA GENERAL DE INFRAESTRUCTURAS

TÍTULO

ESTUDIO INFORMATIVO DE LA LÍNEA FERROVIARIA VALENCIA - ALICANTE (TREN DE LA COSTA)
TRAMO: GANDÍA - OLIVA - DENIA

AUTOR

JAVIER CASADO BARAHONA

TRN Ingeniería

ESCALA ORIGINAL A3

1:10.000

0 100 200 m

NUMÉRICA GRÁFICA

FECHA

ABRIL 2019

Nº DE PLANO

5.2.3.1

HOJA 5 DE 5

TÍTULO DEL PLANO

ESTUDIO DE IMPACTO AMBIENTAL
TRAZADO DE ALTERNATIVAS
Tramo 2. Oliva
Alternativa 2B
Planta General

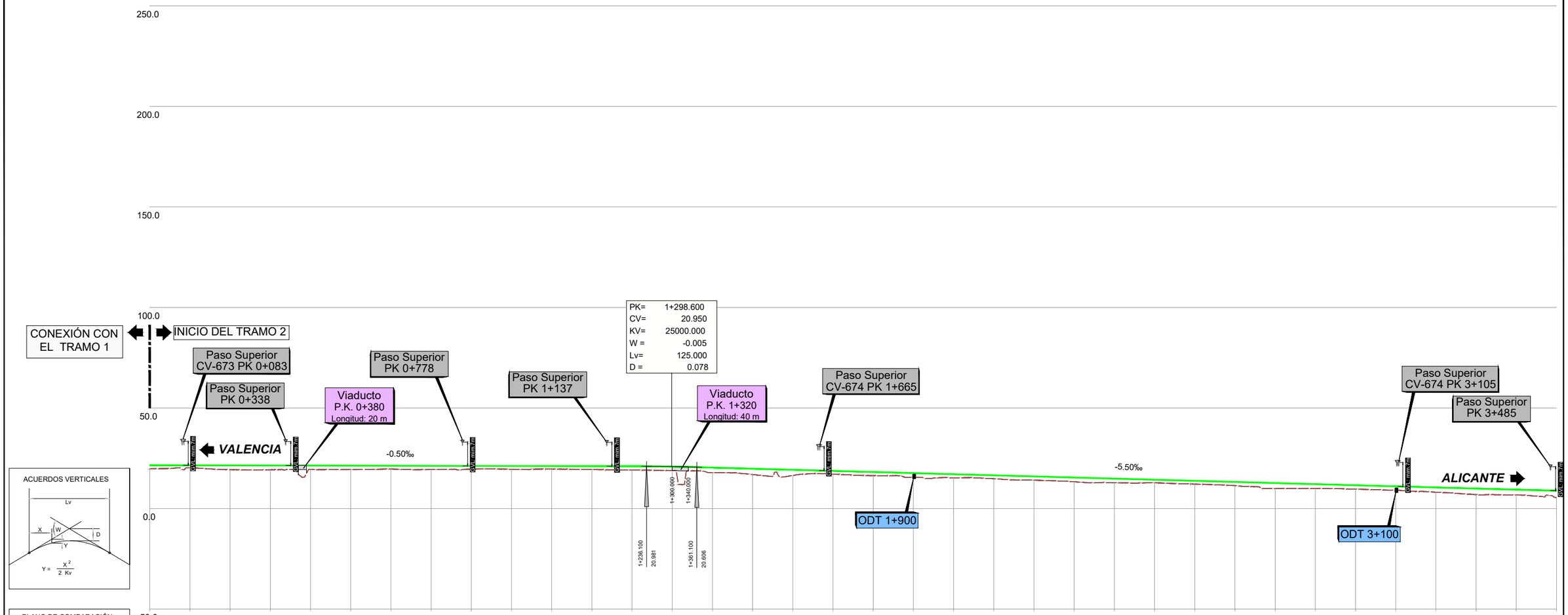

		0+000	1+000	2+000	3+000
PLANO DE COMPARACIÓN		-50.0			
P.K.		0+000	1+000	2+000	3+000
ORDENADAS	COTA CARRIL	21.599 21.549 21.499 21.449 21.399 21.349 21.299 21.249 21.199 21.149 21.099 21.049 20.999 20.867 20.392 19.842 19.292 18.742 18.192 17.642 17.092 16.542 15.992 15.442 14.892 14.342 13.792 13.242 12.692 12.142 11.592 11.042 10.492 9.942 9.392 8.842			
	COTA DE TERRENO	19.83 20.25 19.35 19.30 19.42 19.40 19.64 19.43 19.59 19.54 19.63 19.42 19.15 18.94 17.87 16.92 16.46 17.13 16.38 15.56 15.29 14.84 14.16 13.34 12.83 12.87 12.19 11.41 10.00 10.00 9.68 9.08 8.15 6.90 6.83 5.35			
COTAS ROJAS	DESMONTE				
	TERRAPLÉN	1.767 1.297 2.152 2.147 1.980 1.946 1.656 1.823 1.612 1.609 1.469 1.634 1.848 1.931 2.517 2.920 2.830 1.611 1.808 2.083 1.797 1.705 1.835 2.102 2.063 1.472 1.604 1.831 2.692 2.142 1.914 1.959 2.339 3.045 2.565 3.496			
ACUERDOS VERTICALES		1+236.100 20.981	1+361.100 20.606		
DIAGRAMA DE CURVATURAS		RECTA en 1320.138 m	A=502.0 D=140.000 m	R=1800.0 D=160.960 m	RECTA en 449.177 m A=502.0 D=140.000 m A=474.3 D=150.000 m R=1500.0 D=1349.232 m
TÉRMINOS MUNICIPALES					

\\Planos\EIA_05_02_03_02_Alternativas_Tramo2_AltB_Pf_Long.dwg

MINISTERIO DE FOMENTO

SECRETARÍA DE ESTADO DE INFRAESTRUCTURAS,TRANSPORTE Y VIVIENDA

SECRETARÍA GENERAL DE INFRAESTRUCTURAS

TÍTULO

ESTUDIO INFORMATIVO DE LA LÍNEA FERROVIARIA VALENCIA - ALICANTE (TREN DE LA COSTA)
TRAMO: GANDÍA - OLIVA - DENIA

AUTOR

JAVIER CASADO BARAHONA

TRN Ingeniería

ESCALA ORIGINAL A3

H= 1:10.000
V= 1:2.000

0 100 200 m
0 20 40 m

NUMÉRICA | GRÁFICA

FECHA

ABRIL 2019

Nº DE PLANO

5.2.3.2

HOJA 1 DE 6

TÍTULO DEL PLANO

ESTUDIO DE IMPACTO AMBIENTAL
TRAZADO DE ALTERNATIVAS
Tramo 2.Oliva
Alternativa 2B
Perfil Longitudinal

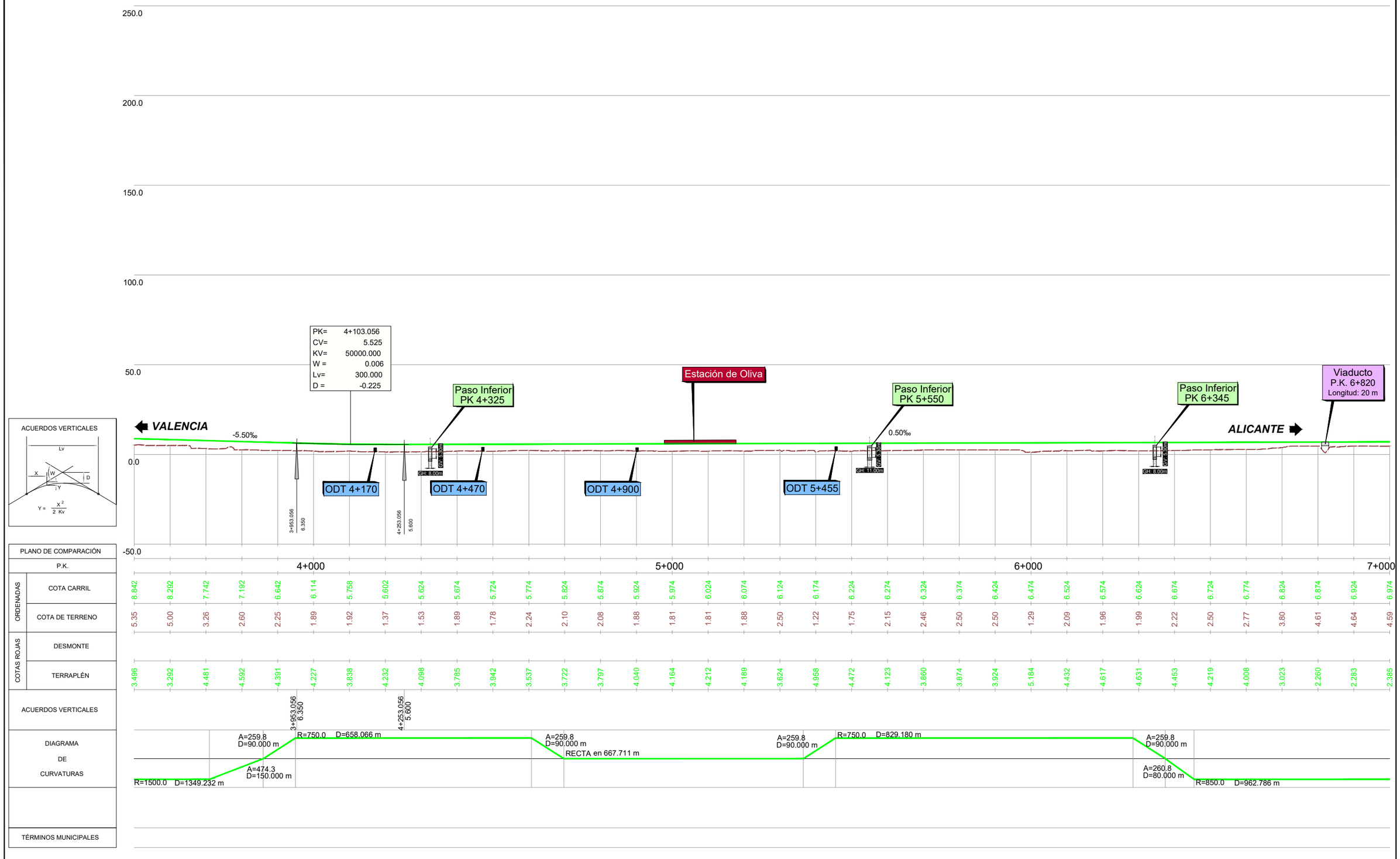

ACUERDOS VERTICALES

$Y = \frac{X^2}{2\ Kv}$

PLANO DE COMPARACIÓN	
P.K.	
ORDENADAS	COTA CARRIL
	COTA DE TERRENO
COTAS ROJAS	DESMONTE
	TERRAPLÉN
ACUERDOS VERTICALES	
DIAGRAMA DE CURVATURAS	
TÉRMINOS MUNICIPALES	

| P.K. | 4+000 | | |



\\Planos\EIA_05_02_03_02_Alternativas_Tramo2_AltB_Pf_Long.dwg

MINISTERIO DE FOMENTO

SECRETARÍA DE ESTADO DE INFRAESTRUCTURAS, TRANSPORTE Y VIVIENDA

SECRETARÍA GENERAL DE INFRAESTRUCTURAS

TÍTULO

ESTUDIO INFORMATIVO DE LA LÍNEA FERROVIARIA VALENCIA - ALICANTE (TREN DE LA COSTA)
TRAMO: GANDÍA - OLIVA - DENIA

AUTOR

JAVIER CASADO BARAHONA

TRN Ingeniería

ESCALA ORIGINAL A3

H= 1:10.000
V= 1:2.000

0 100 200 m
0 20 40 m

NUMÉRICA | GRÁFICA

FECHA

ABRIL 2019

Nº DE PLANO

5.2.3.2

HOJA 3 DE 6

TÍTULO DEL PLANO

ESTUDIO DE IMPACTO AMBIENTAL
TRAZADO DE ALTERNATIVAS
Tramo 2.Oliva
Alternativa 2B
Perfil Longitudinal

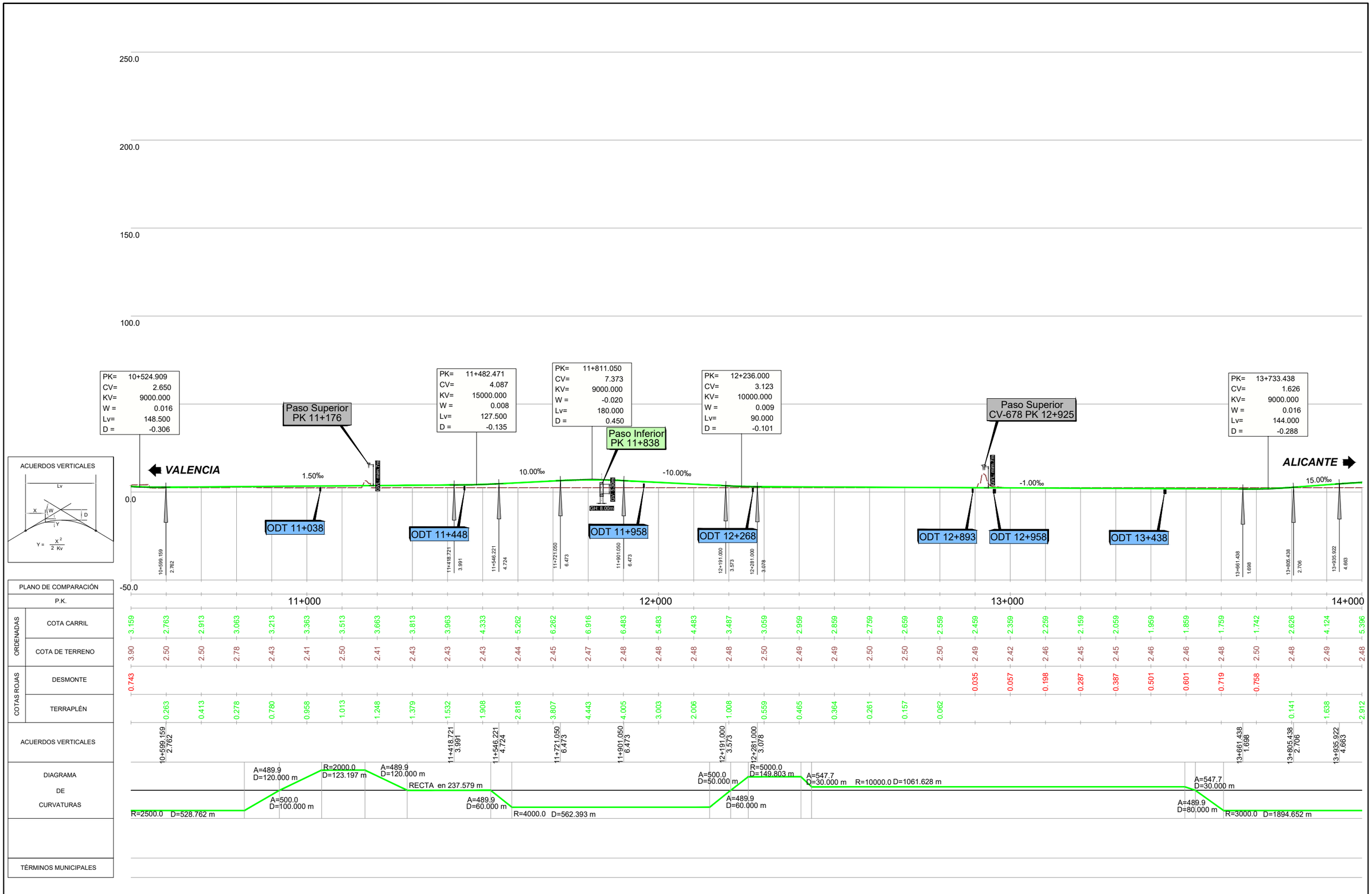

ACUERDOS VERTICALES

PLANO DE COMPARACIÓN

P.K.

ORDENADAS — COTA CARRIL

ORDENADAS — COTA DE TERRENO

COTAS ROJAS — DESMONTE

COTAS ROJAS — TERRAPLÉN

ACUERDOS VERTICALES

DIAGRAMA DE CURVATURAS

TÉRMINOS MUNICIPALES

\\Planos\EIA_05_02_03_02_Alternativas_Tramo2_AltB_Pf_Long.dwg

MINISTERIO DE FOMENTO

SECRETARÍA DE ESTADO DE INFRAESTRUCTURAS, TRANSPORTE Y VIVIENDA

SECRETARÍA GENERAL DE INFRAESTRUCTURAS

TÍTULO

ESTUDIO INFORMATIVO DE LA LÍNEA FERROVIARIA VALENCIA - ALICANTE (TREN DE LA COSTA)
TRAMO: GANDÍA - OLIVA - DENIA

AUTOR

JAVIER CASADO BARAHONA

TRN Ingeniería

ESCALA ORIGINAL A3

H= 1:10.000
V= 1:2.000

0 100 200 m
0 20 40 m

NUMÉRICA | GRÁFICA

FECHA

ABRIL 2019

Nº DE PLANO

5.2.3.2

HOJA 4 DE 6

TÍTULO DEL PLANO

ESTUDIO DE IMPACTO AMBIENTAL
TRAZADO DE ALTERNATIVAS
Tramo 2.Oliva
Alternativa 2B
Perfil Longitudinal

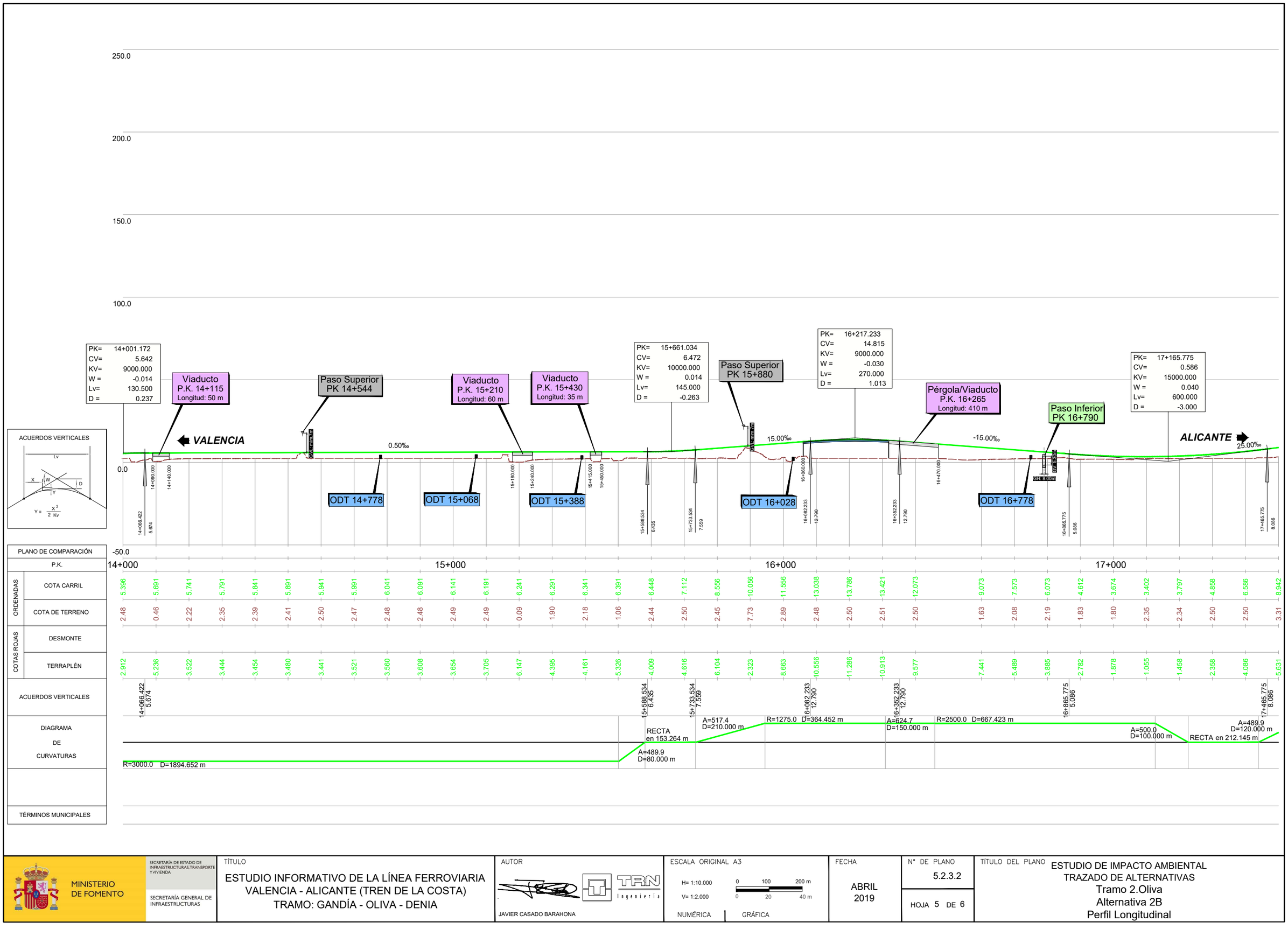

\\Planos\EIA_05_02_03_02_Alternativas_Tramo2_AltB_Pf_Long.dwg

MINISTERIO DE FOMENTO

SECRETARÍA DE ESTADO DE INFRAESTRUCTURAS,TRANSPORTE Y VIVIENDA

SECRETARÍA GENERAL DE INFRAESTRUCTURAS

TÍTULO

ESTUDIO INFORMATIVO DE LA LÍNEA FERROVIARIA VALENCIA - ALICANTE (TREN DE LA COSTA)
TRAMO: GANDÍA - OLIVA - DENIA

AUTOR

JAVIER CASADO BARAHONA

TRN Ingeniería

ESCALA ORIGINAL A3

H= 1:10.000
V= 1:2.000

0 100 200 m
0 20 40 m

NUMÉRICA | GRÁFICA

FECHA

ABRIL 2019

Nº DE PLANO

5.2.3.2

HOJA 5 DE 6

TÍTULO DEL PLANO

ESTUDIO DE IMPACTO AMBIENTAL
TRAZADO DE ALTERNATIVAS
Tramo 2.Oliva
Alternativa 2B
Perfil Longitudinal

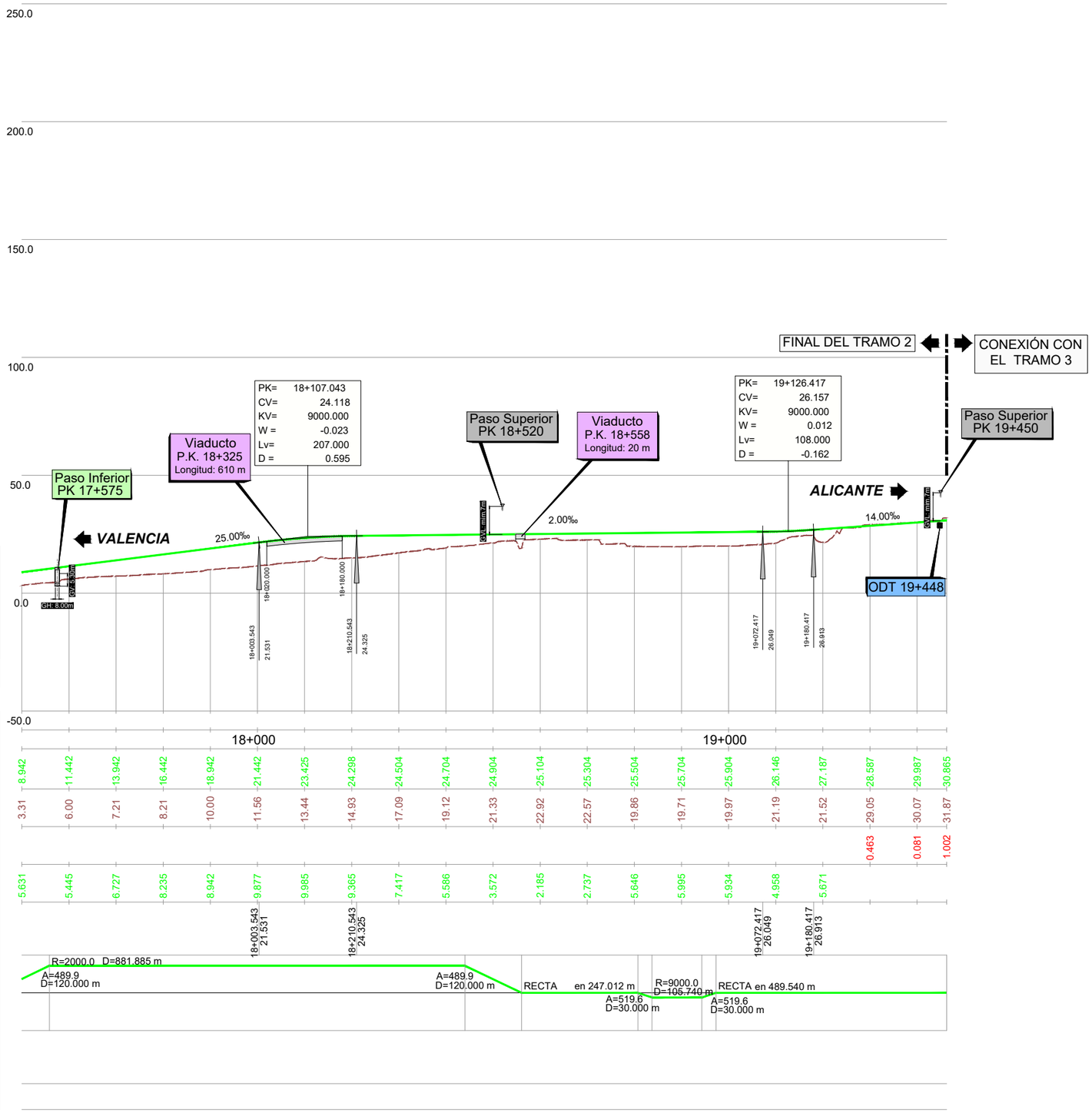

ACUERDOS VERTICALES

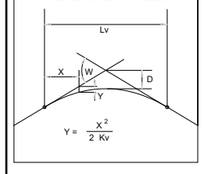

\\Planos\EIA_05_02_03_02_Alternativas_Tramo2_AltB_Pf_Long.dwg

| | | |

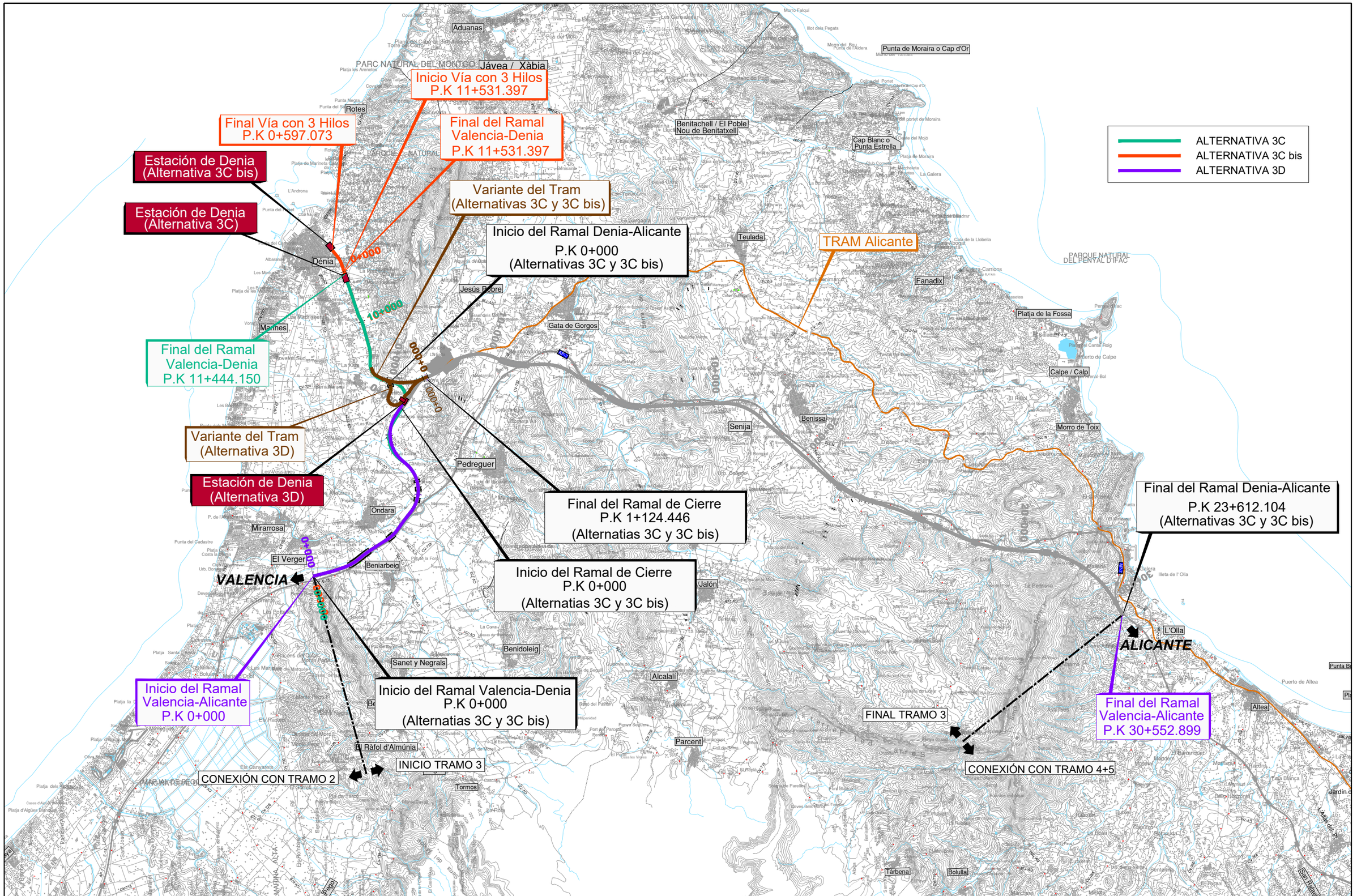

\\Planos\EIA_05_03_01_Tramo3_Conjunto.dwg

MINISTERIO DE FOMENTO

SECRETARÍA DE ESTADO DE INFRAESTRUCTURAS, TRANSPORTE Y VIVIENDA

SECRETARÍA GENERAL DE INFRAESTRUCTURAS

TÍTULO

ESTUDIO INFORMATIVO DE LA LÍNEA FERROVIARIA VALENCIA - ALICANTE (TREN DE LA COSTA)
TRAMO: GANDÍA - OLIVA - DENIA

AUTOR

JAVIER CASADO BARAHONA

TRN ingeniería

ESCALA ORIGINAL A3

1:100.000

0 1.000 2.000 m

NUMÉRICA | GRÁFICA

FECHA

ABRIL 2019

Nº DE PLANO

5.3.1

HOJA 1 DE 4

TÍTULO DEL PLANO

ESTUDIO DE IMPACTO AMBIENTAL
TRAZADO DE ALTERNATIVAS
Tramo 3. Denia
Plano de conjunto y distribución de hojas

ALTERNATIVA 3C
ALTERNATIVA 3C bis
ALTERNATIVA 3D

Estación de Denia

Variante del Tram

Inicio del Ramal Denia-Alicante P.K 0+000

TRAM Alicante

Final del Ramal Valencia-Denia P.K 11+444.150

Final del Ramal de Cierre P.K 1+124.446

Inicio del Ramal de Cierre P.K 0+000

Final del Ramal Denia-Alicante P.K 23+612.104

Inicio del Ramal Valencia-Denia P.K 0+000

FINAL TRAMO 3

INICIO TRAMO 3

CONEXIÓN CON TRAMO 2

CONEXIÓN CON TRAMO 4+5

VALENCIA

ALICANTE

PARC NATURAL DEL MONTGÓ

PARQUE NATURAL DEL MONTGÓ

PARQUE NATURAL DEL PENYAL D'IFAC

Aduanas
Jávea / Xàbia
Punta de Moraira o Cap d'Or
Rotes
Benitachell / El Poble Nou de Benitatxell
Cap Blanc o Punta Estrella
Dénia
Teulada
Fanadix
Jesús Pobre
Gata de Gorgos
Platja de la Fossa
Marines
Calpe / Calp
Morro de Toix
Lenija
Pedreguer
Ondara
Mirarrosa
El Verger
Llíber
Xaló/Jalón
Llosa de Camacho
Benidoleig
Sanet y Negrals
Alcalalí
El Ràfol d'Almúnia
Parcent
Tormos
L'Olla
Altea
Tàrbena
Bolulla

MINISTERIO DE FOMENTO
SECRETARÍA DE ESTADO DE INFRAESTRUCTURAS,TRANSPORTE Y VIVIENDA
SECRETARÍA GENERAL DE INFRAESTRUCTURAS

TÍTULO
ESTUDIO INFORMATIVO DE LA LÍNEA FERROVIARIA VALENCIA - ALICANTE (TREN DE LA COSTA)
TRAMO: GANDÍA - OLIVA - DENIA

AUTOR
JAVIER CASADO BARAHONA
TRN Ingeniería

ESCALA ORIGINAL A3
1:100.000
0 1.000 2.000 m
NUMÉRICA GRÁFICA

FECHA
ABRIL 2019

Nº DE PLANO
5.3.1

HOJA 2 DE 4

TÍTULO DEL PLANO
ESTUDIO DE IMPACTO AMBIENTAL
TRAZADO DE ALTERNATIVAS
Tramo 3. Denia
Plano de conjunto y distribución de hojas

\\Planos\EIA_05_03_01_Tramo3_Conjunto.dwg

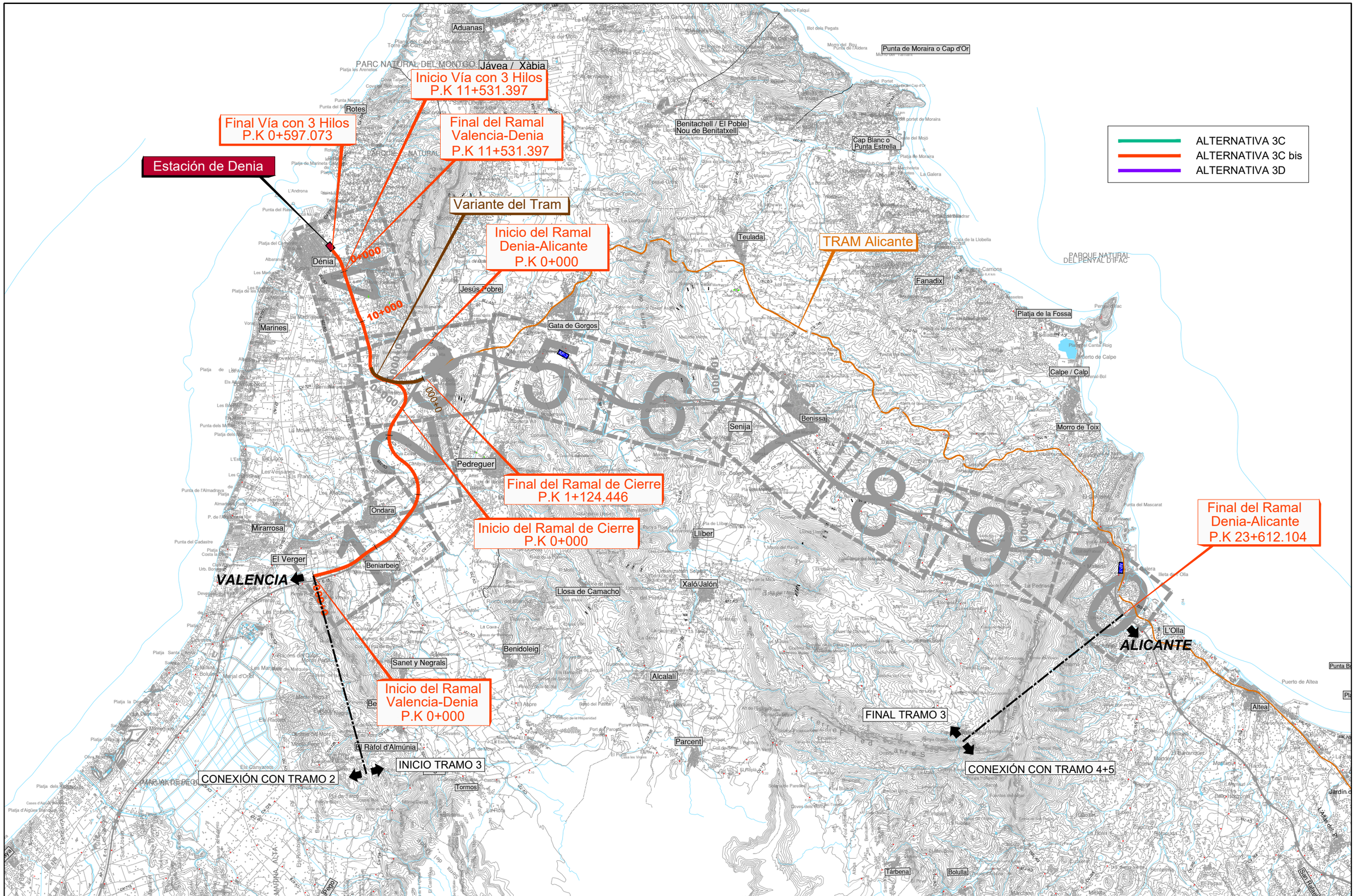

\\Planos\EIA_05_03_01_Tramo3_Conjunto.dwg

MINISTERIO DE FOMENTO

SECRETARÍA DE ESTADO DE INFRAESTRUCTURAS,TRANSPORTE Y VIVIENDA

SECRETARÍA GENERAL DE INFRAESTRUCTURAS

TÍTULO

ESTUDIO INFORMATIVO DE LA LÍNEA FERROVIARIA VALENCIA - ALICANTE (TREN DE LA COSTA)
TRAMO: GANDÍA - OLIVA - DENIA

AUTOR

JAVIER CASADO BARAHONA

TRN Ingeniería

ESCALA ORIGINAL A3

1:100.000

0 1.000 2.000 m

NUMÉRICA GRÁFICA

FECHA

ABRIL 2019

Nº DE PLANO

5.3.1

HOJA 3 DE 4

TÍTULO DEL PLANO

ESTUDIO DE IMPACTO AMBIENTAL
TRAZADO DE ALTERNATIVAS
Tramo 3. Denia
Plano de conjunto y distribución de hojas

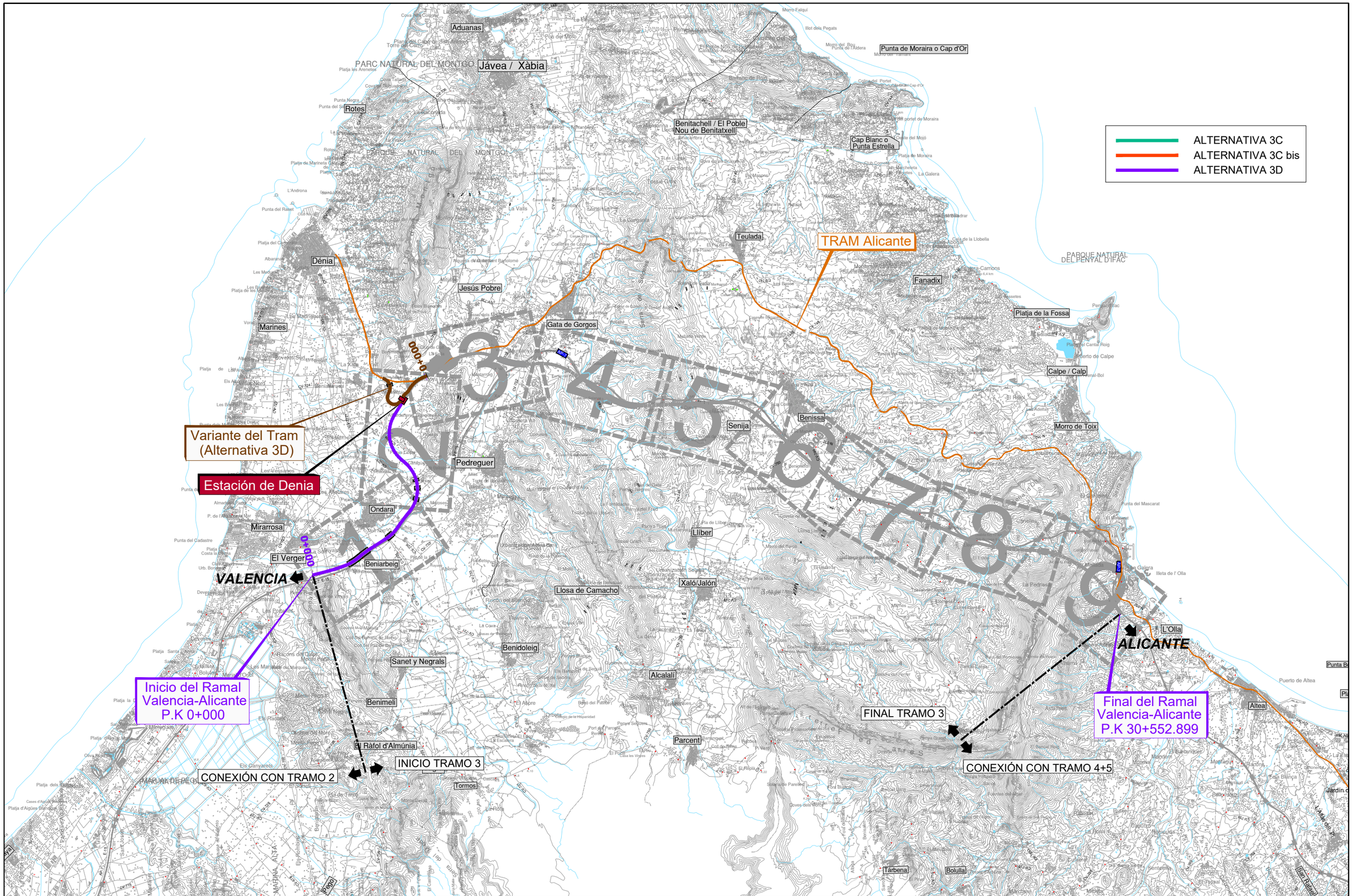

\\Planos\EIA_05_03_01_Tramo3_Conjunto.dwg

MINISTERIO DE FOMENTO

SECRETARÍA DE ESTADO DE INFRAESTRUCTURAS,TRANSPORTE Y VIVIENDA

SECRETARÍA GENERAL DE INFRAESTRUCTURAS

TÍTULO

ESTUDIO INFORMATIVO DE LA LÍNEA FERROVIARIA VALENCIA - ALICANTE (TREN DE LA COSTA)
TRAMO: GANDÍA - OLIVA - DENIA

AUTOR

JAVIER CASADO BARAHONA

TRN Ingeniería

ESCALA ORIGINAL A3

1:100.000

0 1.000 2.000 m

NUMÉRICA | GRÁFICA

FECHA

ABRIL 2019

Nº DE PLANO

5.3.1

HOJA 4 DE 4

TÍTULO DEL PLANO

ESTUDIO DE IMPACTO AMBIENTAL
TRAZADO DE ALTERNATIVAS
Tramo 3. Denia
Plano de conjunto y distribución de hojas

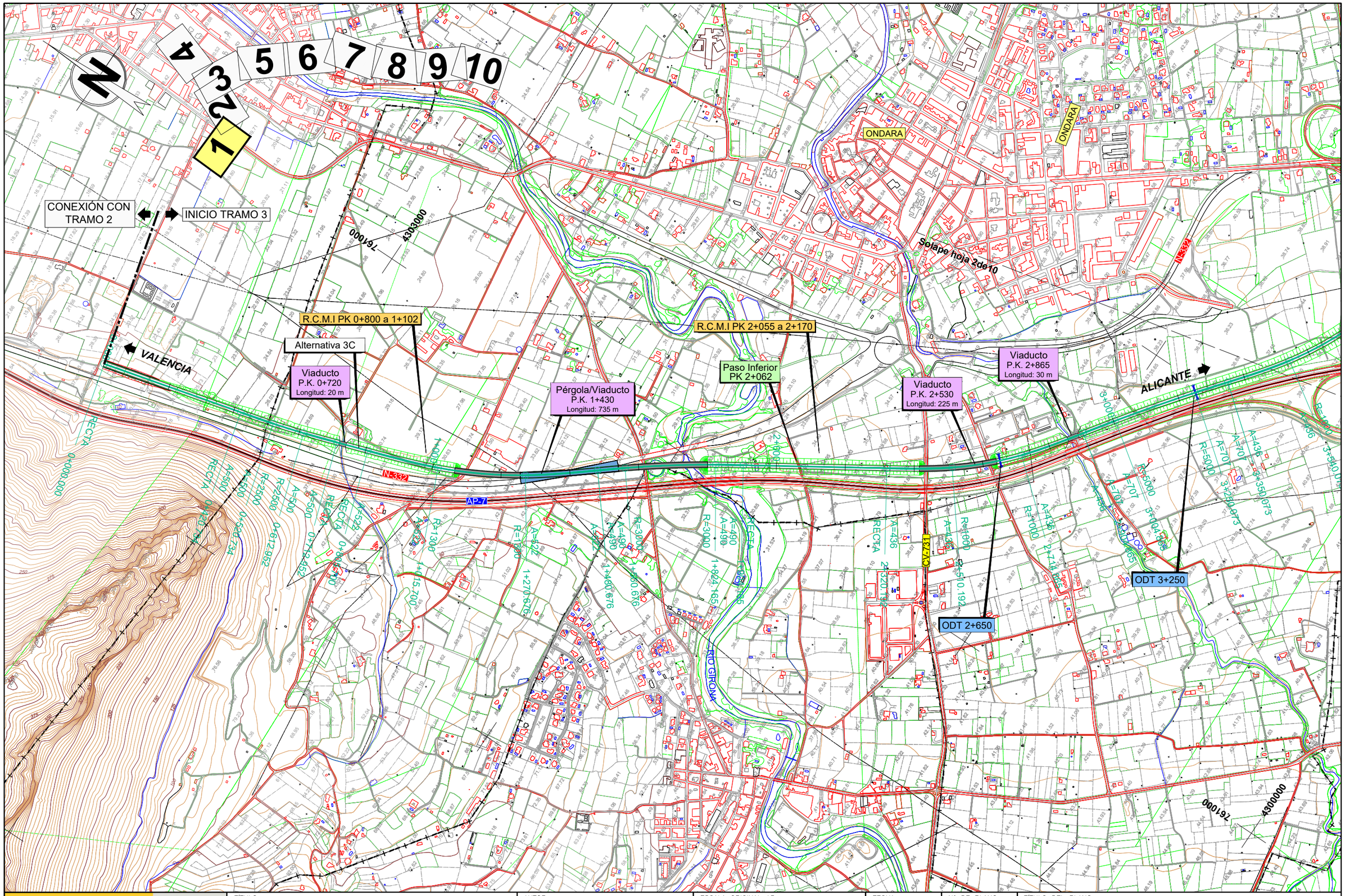

\Planos\EIA_05_03_02_01_Alternativas_Tramo3_AltC_Pta.dwg

MINISTERIO DE FOMENTO

SECRETARÍA DE ESTADO DE INFRAESTRUCTURAS, TRANSPORTE Y VIVIENDA

SECRETARÍA GENERAL DE INFRAESTRUCTURAS

TÍTULO

ESTUDIO INFORMATIVO DE LA LÍNEA FERROVIARIA VALENCIA - ALICANTE (TREN DE LA COSTA)
TRAMO: GANDÍA - OLIVA - DENIA

AUTOR

JAVIER CASADO BARAHONA

TRN Ingeniería

ESCALA ORIGINAL A3

1:10.000

0 100 200 m

NUMÉRICA | GRÁFICA

FECHA

ABRIL 2019

Nº DE PLANO

5.3.2.1

HOJA 1 DE 10

TÍTULO DEL PLANO

ESTUDIO DE IMPACTO AMBIENTAL
TRAZADO DE ALTERNATIVAS
Tramo 3. Denia
Alternativa 3C
Planta General

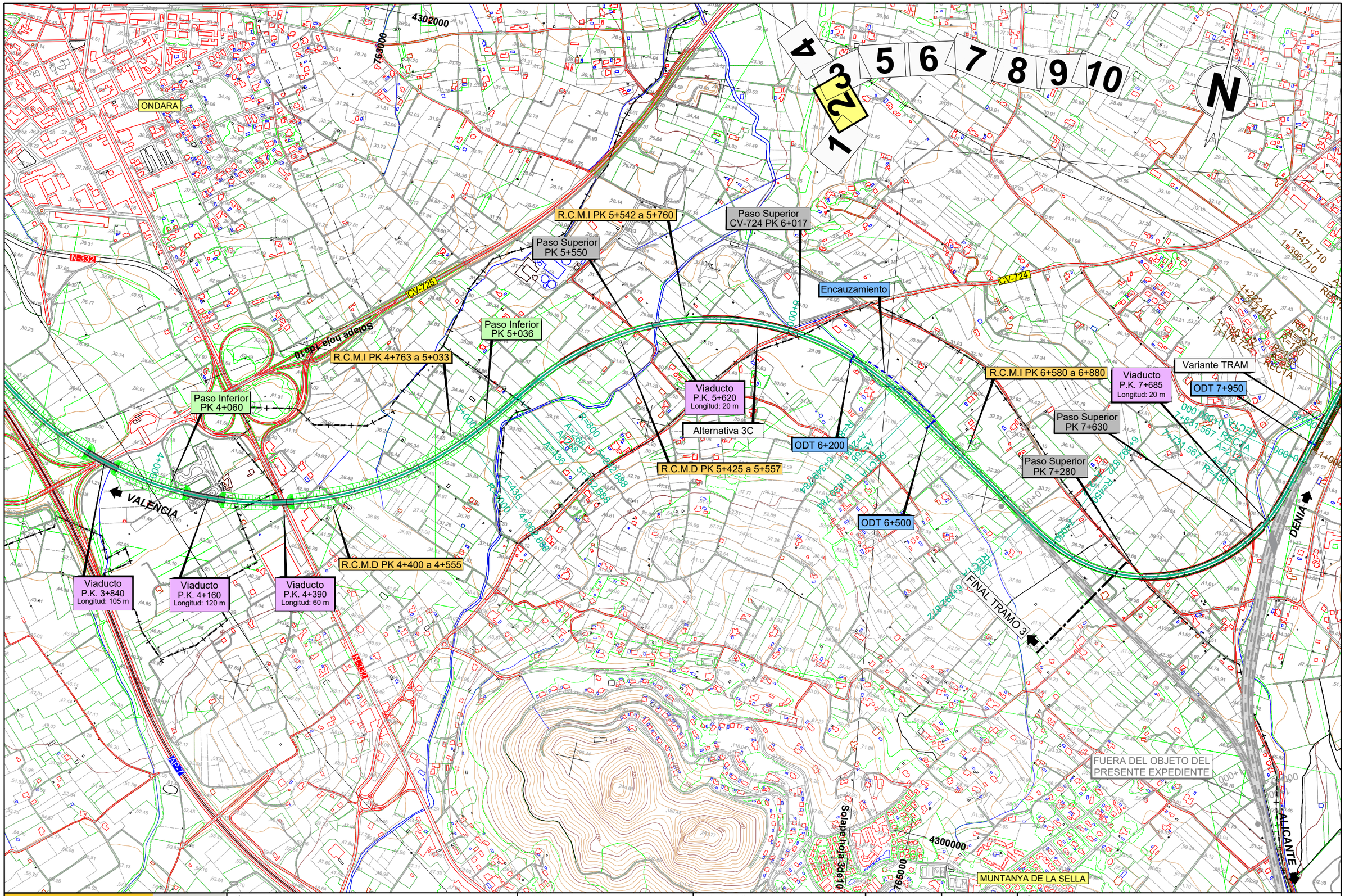

\\Planos\EIA_05_03_02_01_Alternativas_Tramo3_AltC_Pta.dwg

MINISTERIO DE FOMENTO SECRETARÍA DE ESTADO DE INFRAESTRUCTURAS, TRANSPORTE Y VIVIENDA SECRETARÍA GENERAL DE INFRAESTRUCTURAS	TÍTULO ESTUDIO INFORMATIVO DE LA LÍNEA FERROVIARIA VALENCIA - ALICANTE (TREN DE LA COSTA) TRAMO: GANDÍA - OLIVA - DENIA	AUTOR TRN Ingeniería JAVIER CASADO BARAHONA	ESCALA ORIGINAL A3 1:10.000 (NUMÉRICA) 0 100 200 m (GRÁFICA)	FECHA ABRIL 2019	Nº DE PLANO 5.3.2.1 HOJA 2 DE 10	TÍTULO DEL PLANO ESTUDIO DE IMPACTO AMBIENTAL TRAZADO DE ALTERNATIVAS Tramo 3. Denia Alternativa 3C Planta General

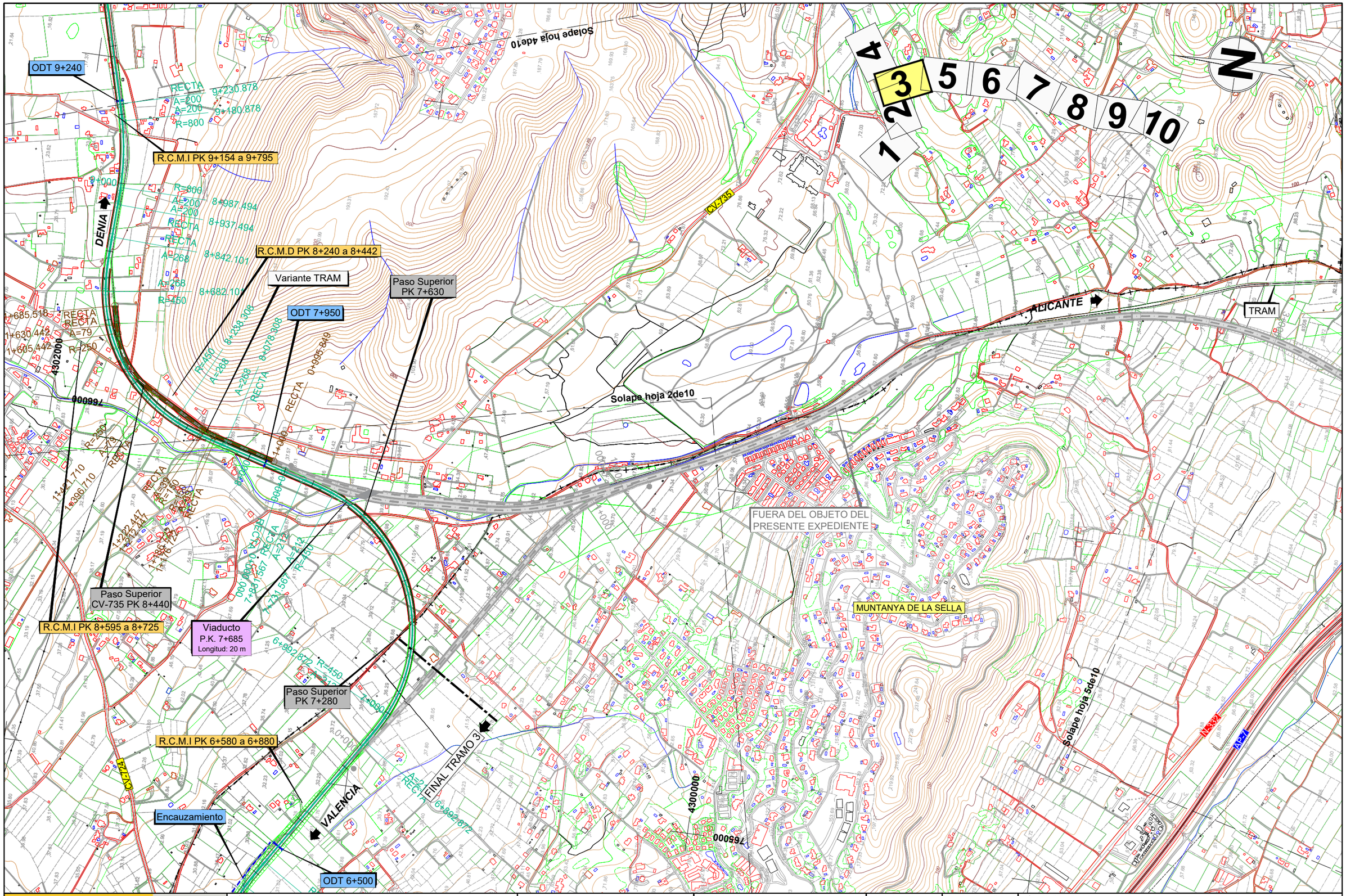

\\Planos\EIA_05_03_02_01_Alternativas_Tramo3_AltC_Pta.dwg

MINISTERIO DE FOMENTO SECRETARÍA DE ESTADO DE INFRAESTRUCTURAS, TRANSPORTE Y VIVIENDA SECRETARÍA GENERAL DE INFRAESTRUCTURAS	TÍTULO ESTUDIO INFORMATIVO DE LA LÍNEA FERROVIARIA VALENCIA - ALICANTE (TREN DE LA COSTA) TRAMO: GANDÍA - OLIVA - DENIA	AUTOR TRN Ingeniería JAVIER CASADO BARAHONA	ESCALA ORIGINAL A3 1:10.000 (NUMÉRICA) 0 100 200 m (GRÁFICA)	FECHA ABRIL 2019	Nº DE PLANO 5.3.2.1 HOJA 3 DE 10	TÍTULO DEL PLANO ESTUDIO DE IMPACTO AMBIENTAL TRAZADO DE ALTERNATIVAS Tramo 3. Denia Alternativa 3C Planta General

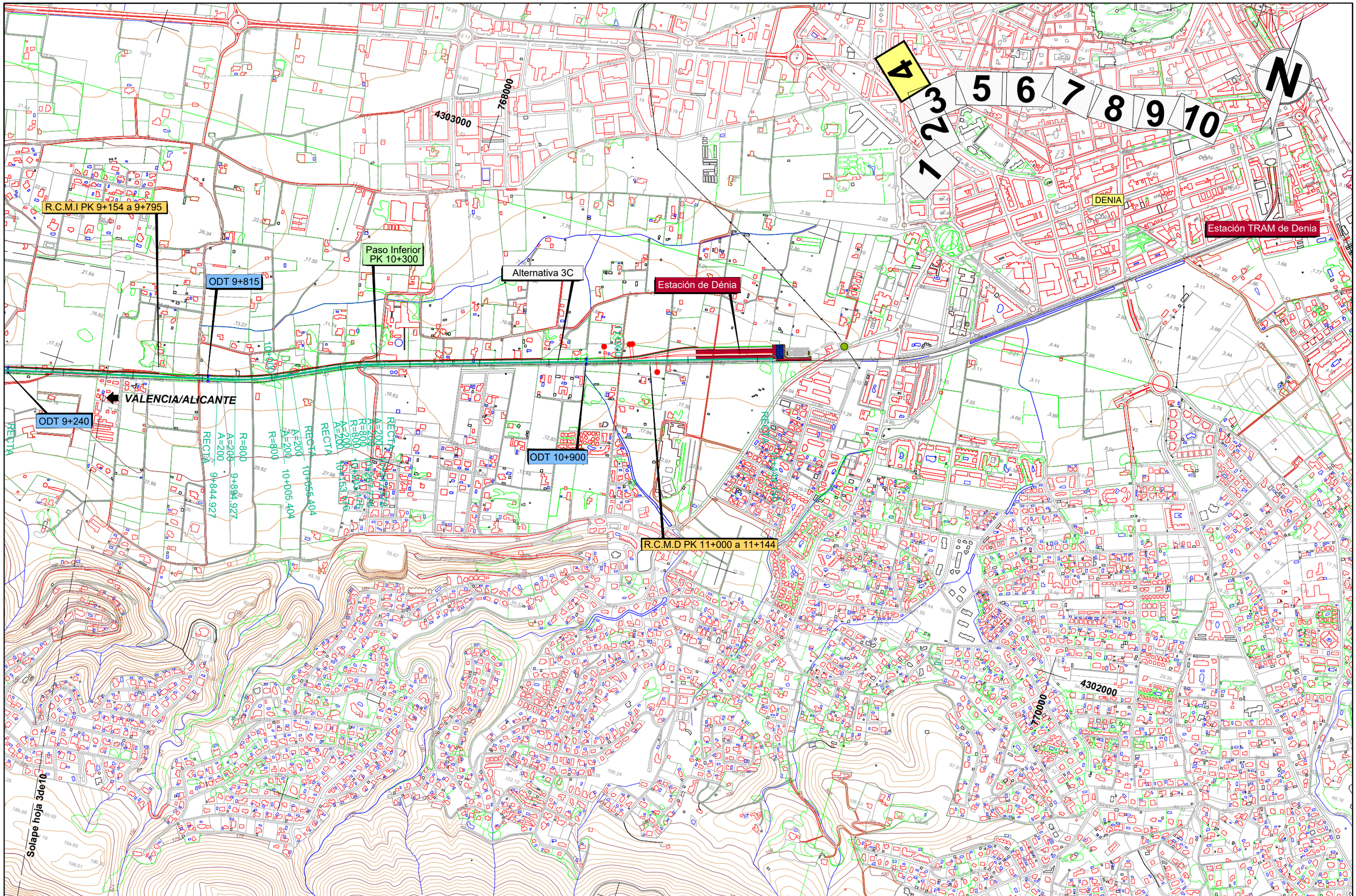

\\Planos\EIA_05_03_02_01_Alternativas_Tramo3_AltC_Pta.dwg

MINISTERIO DE FOMENTO

SECRETARÍA DE ESTADO DE INFRAESTRUCTURAS, TRANSPORTE Y VIVIENDA

SECRETARÍA GENERAL DE INFRAESTRUCTURAS

TÍTULO

ESTUDIO INFORMATIVO DE LA LÍNEA FERROVIARIA VALENCIA - ALICANTE (TREN DE LA COSTA)
TRAMO: GANDÍA - OLIVA - DENIA

AUTOR

JAVIER CASADO BARAHONA

TRN Ingeniería

ESCALA ORIGINAL A3

1:10.000

0 100 200 m

NUMÉRICA | GRÁFICA

FECHA

ABRIL 2019

Nº DE PLANO

5.3.2.1

HOJA 4 DE 10

TÍTULO DEL PLANO

ESTUDIO DE IMPACTO AMBIENTAL
TRAZADO DE ALTERNATIVAS
Tramo 3. Denia
Alternativa 3C
Planta General

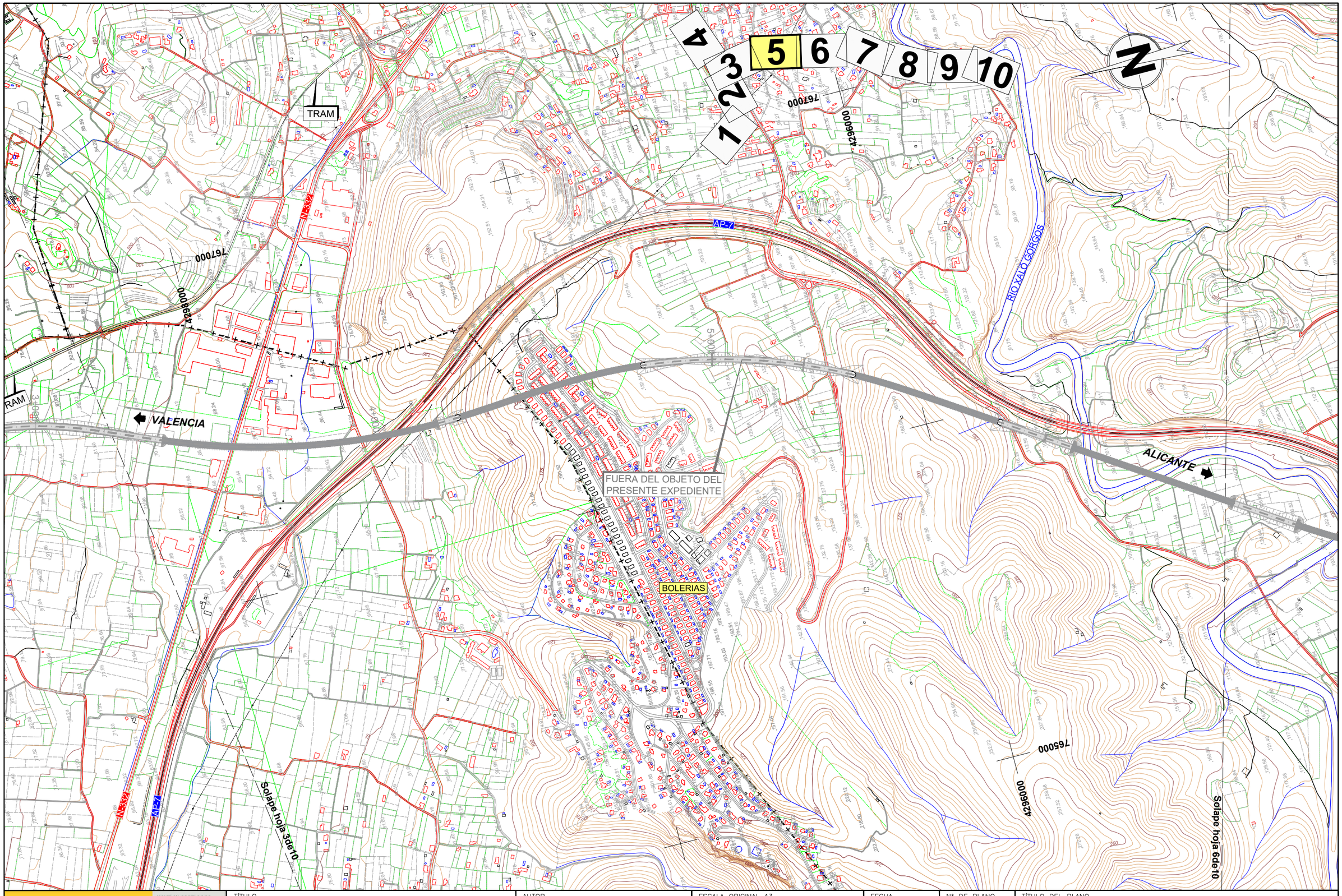

\\Planos\EIA_05_03_02_01_Alternativas_Tramo3_AltC_Pta.dwg

MINISTERIO DE FOMENTO

SECRETARÍA DE ESTADO DE INFRAESTRUCTURAS,TRANSPORTE Y VIVIENDA

SECRETARÍA GENERAL DE INFRAESTRUCTURAS

TÍTULO

ESTUDIO INFORMATIVO DE LA LÍNEA FERROVIARIA VALENCIA - ALICANTE (TREN DE LA COSTA)
TRAMO: GANDÍA - OLIVA - DENIA

AUTOR

JAVIER CASADO BARAHONA

TRN Ingeniería

ESCALA ORIGINAL A3

1:10.000

0 100 200 m

NUMÉRICA | GRÁFICA

FECHA

ABRIL 2019

Nº DE PLANO

5.3.2.1

HOJA 5 DE 10

TÍTULO DEL PLANO

ESTUDIO DE IMPACTO AMBIENTAL
TRAZADO DE ALTERNATIVAS
Tramo 3. Denia
Alternativa 3C
Planta General

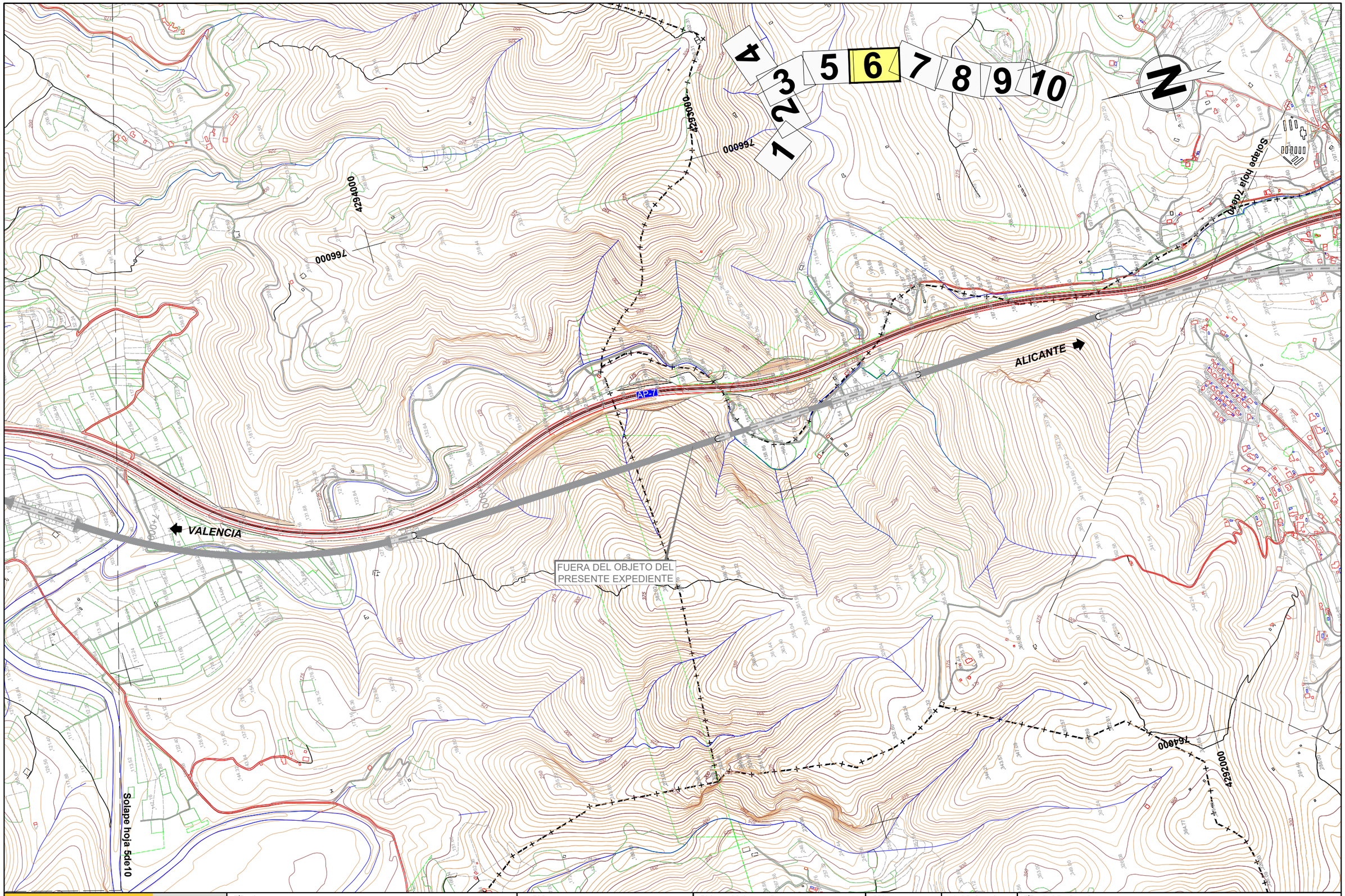

\\Planos\EIA_05_03_02_01_Alternativas_Tramo3_AltC_Pta.dwg

MINISTERIO DE FOMENTO

SECRETARÍA DE ESTADO DE INFRAESTRUCTURAS, TRANSPORTE Y VIVIENDA

SECRETARÍA GENERAL DE INFRAESTRUCTURAS

TÍTULO

ESTUDIO INFORMATIVO DE LA LÍNEA FERROVIARIA VALENCIA - ALICANTE (TREN DE LA COSTA)
TRAMO: GANDÍA - OLIVA - DENIA

AUTOR

JAVIER CASADO BARAHONA

TRN Ingeniería

ESCALA ORIGINAL A3

1:10.000 — 0 100 200 m

NUMÉRICA | GRÁFICA

FECHA

ABRIL 2019

Nº DE PLANO

5.3.2.1

HOJA 6 DE 10

TÍTULO DEL PLANO

ESTUDIO DE IMPACTO AMBIENTAL
TRAZADO DE ALTERNATIVAS
Tramo 3. Denia
Alternativa 3C
Planta General

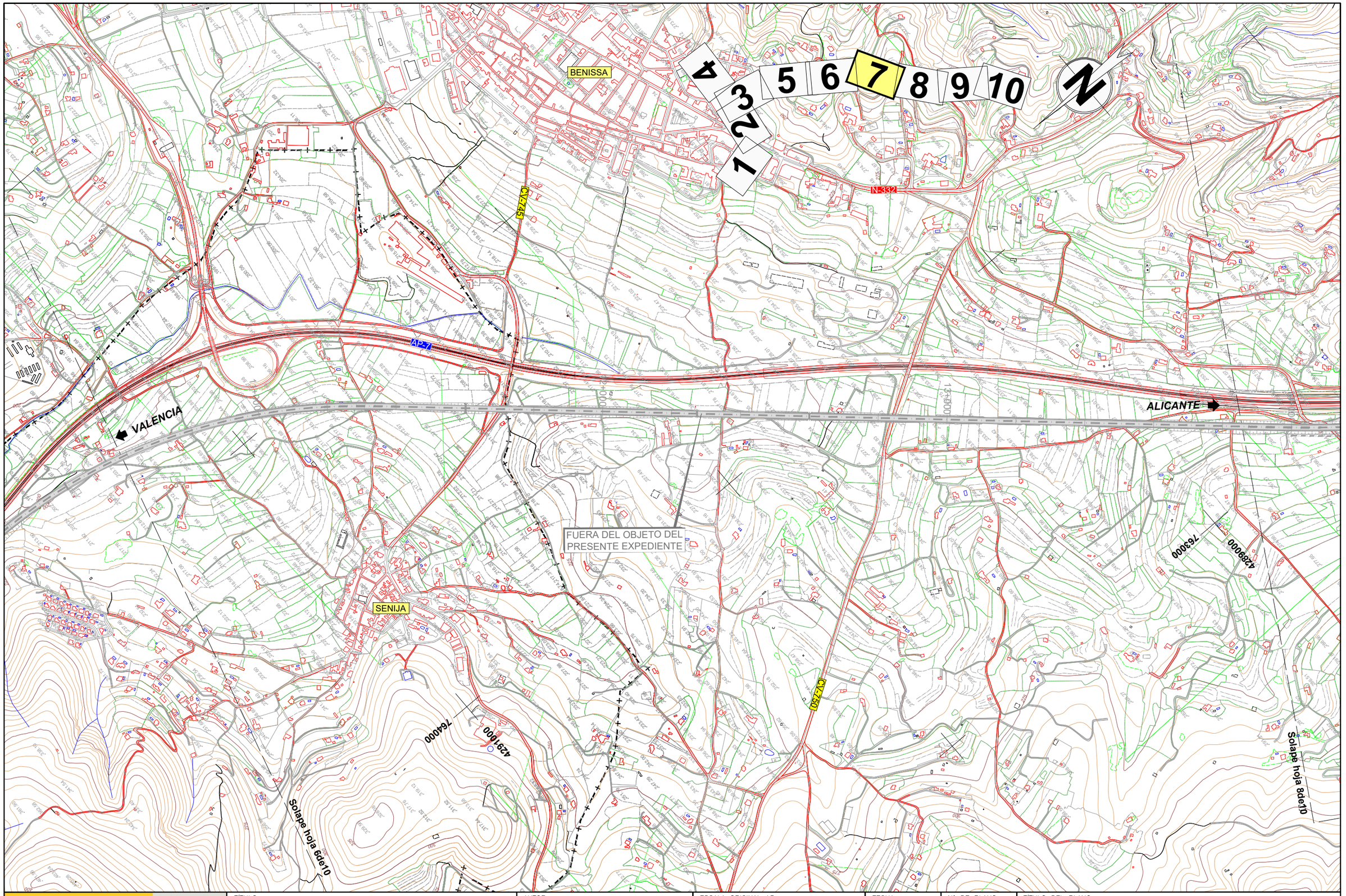

\\Planos\EIA_05_03_02_01_Alternativas_Tramo3_AltC_Pta.dwg

MINISTERIO DE FOMENTO

SECRETARÍA DE ESTADO DE INFRAESTRUCTURAS,TRANSPORTE Y VIVIENDA

SECRETARÍA GENERAL DE INFRAESTRUCTURAS

TÍTULO

ESTUDIO INFORMATIVO DE LA LÍNEA FERROVIARIA VALENCIA - ALICANTE (TREN DE LA COSTA)
TRAMO: GANDÍA - OLIVA - DENIA

AUTOR

JAVIER CASADO BARAHONA

TRN Ingeniería

ESCALA ORIGINAL A3

1:10.000

0 100 200 m

NUMÉRICA | GRÁFICA

FECHA

ABRIL 2019

Nº DE PLANO

5.3.2.1

HOJA 7 DE 10

TÍTULO DEL PLANO

ESTUDIO DE IMPACTO AMBIENTAL
TRAZADO DE ALTERNATIVAS
Tramo 3. Denia
Alternativa 3C
Planta General

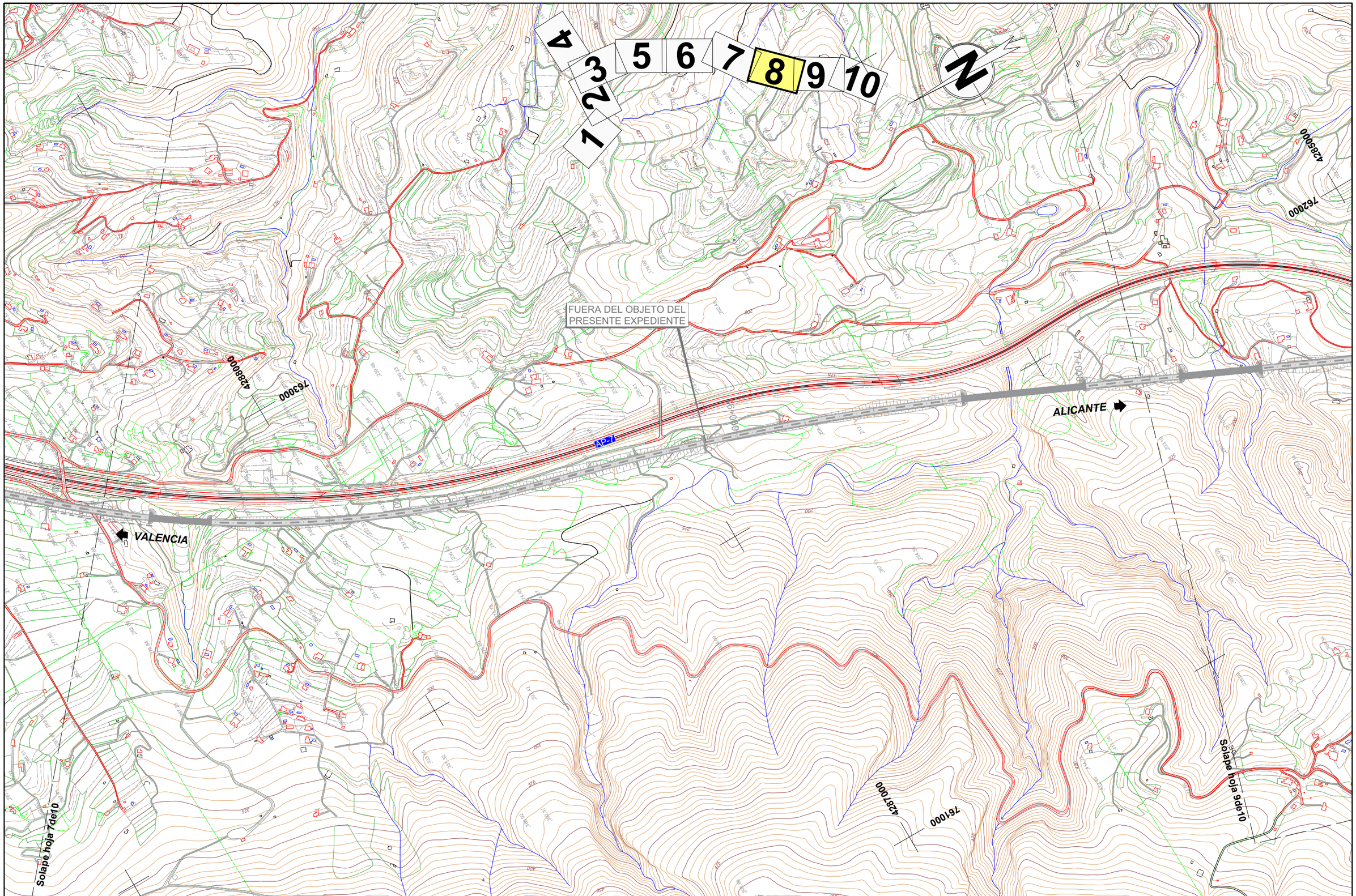

\\Planos\EIA_05_03_02_01_Alternativas_Tramo3_AltC_Pta.dwg

MINISTERIO DE FOMENTO

SECRETARÍA DE ESTADO DE INFRAESTRUCTURAS,TRANSPORTE Y VIVIENDA

SECRETARÍA GENERAL DE INFRAESTRUCTURAS

TÍTULO

ESTUDIO INFORMATIVO DE LA LÍNEA FERROVIARIA VALENCIA - ALICANTE (TREN DE LA COSTA)
TRAMO: GANDÍA - OLIVA - DENIA

AUTOR

JAVIER CASADO BARAHONA

TRN Ingeniería

ESCALA ORIGINAL A3

1:10.000

0 100 200 m

NUMÉRICA | GRÁFICA

FECHA

ABRIL 2019

Nº DE PLANO

5.3.2.1

HOJA 8 DE 10

TÍTULO DEL PLANO

ESTUDIO DE IMPACTO AMBIENTAL
TRAZADO DE ALTERNATIVAS
Tramo 3. Denia
Alternativa 3C
Planta General

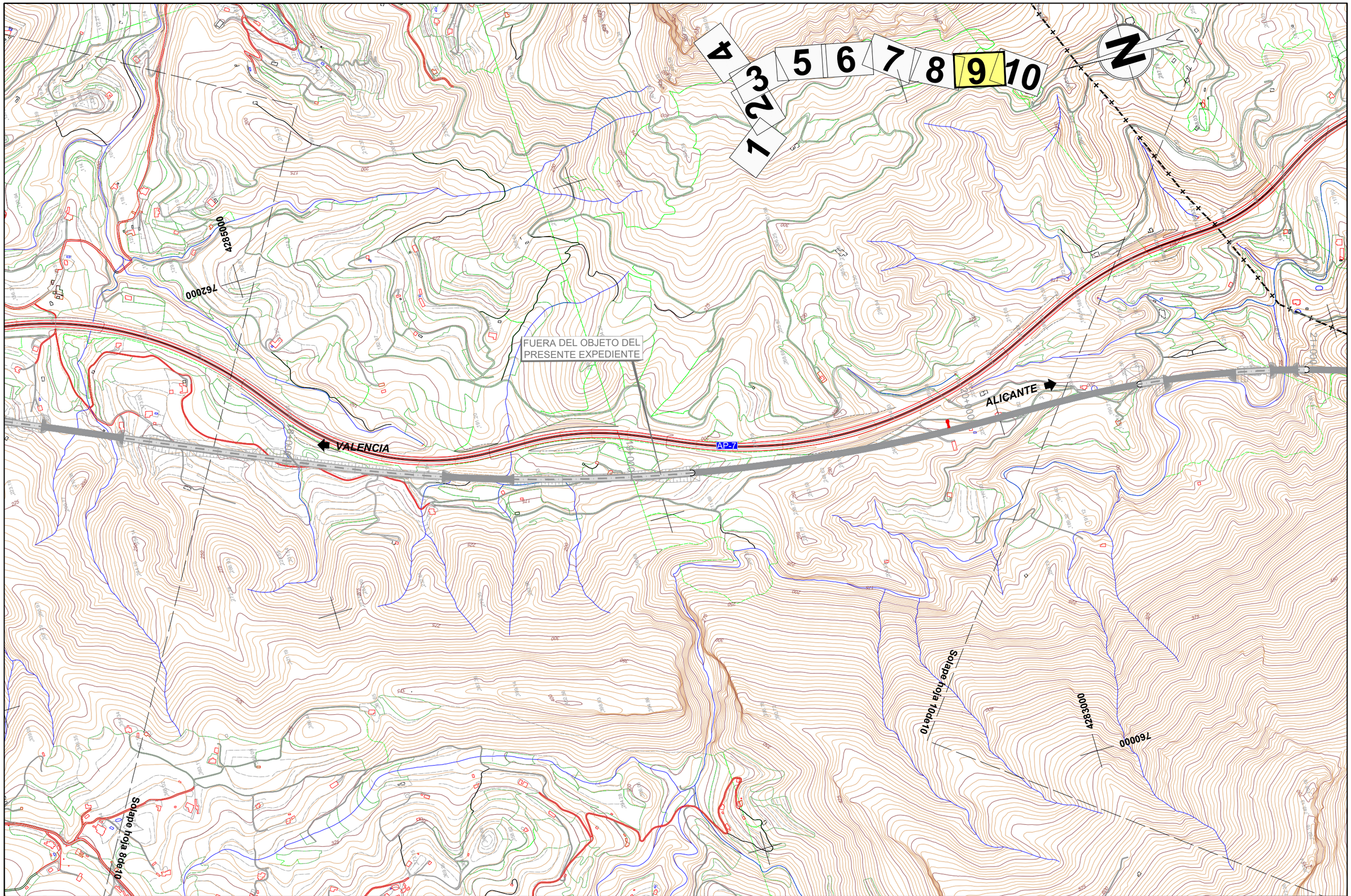

\\Planos\EIA_05_03_02_01_Alternativas_Tramo3_AltC_Pta.dwg

MINISTERIO DE FOMENTO

SECRETARÍA DE ESTADO DE INFRAESTRUCTURAS,TRANSPORTE Y VIVIENDA

SECRETARÍA GENERAL DE INFRAESTRUCTURAS

TÍTULO

ESTUDIO INFORMATIVO DE LA LÍNEA FERROVIARIA
VALENCIA - ALICANTE (TREN DE LA COSTA)
TRAMO: GANDÍA - OLIVA - DENIA

AUTOR

JAVIER CASADO BARAHONA

TRN Ingeniería

ESCALA ORIGINAL A3

1:10.000

0 100 200 m

NUMÉRICA | GRÁFICA

FECHA

ABRIL
2019

Nº DE PLANO

5.3.2.1

HOJA 9 DE 10

TÍTULO DEL PLANO

ESTUDIO DE IMPACTO AMBIENTAL
TRAZADO DE ALTERNATIVAS
Tramo 3. Denia
Alternativa 3C
Planta General

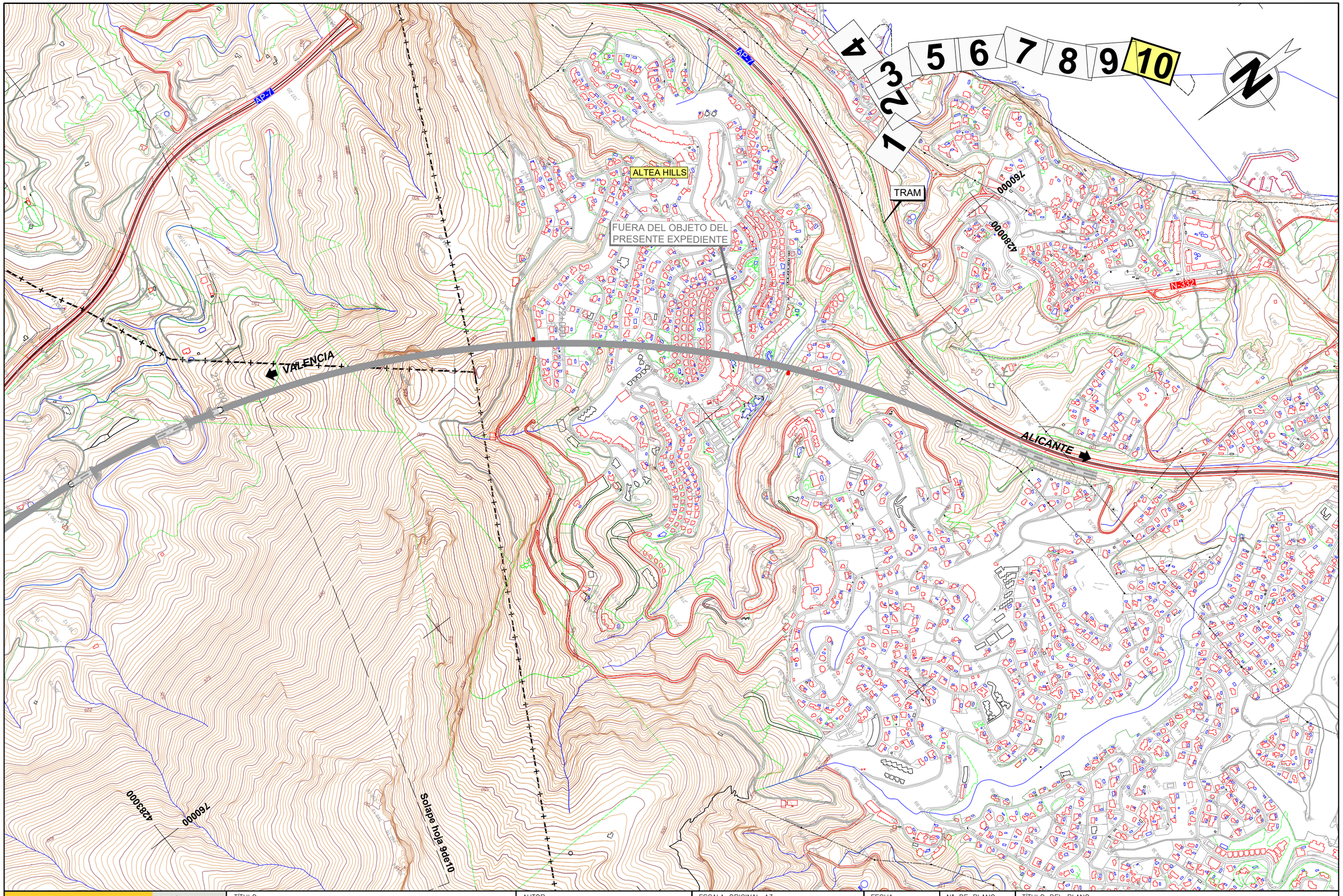

\\Planos\EIA_05_03_02_01_Alternativas_Tramo3_AltC_Pta.dwg

MINISTERIO DE FOMENTO

SECRETARÍA DE ESTADO DE INFRAESTRUCTURAS,TRANSPORTE Y VIVIENDA

SECRETARÍA GENERAL DE INFRAESTRUCTURAS

TÍTULO

ESTUDIO INFORMATIVO DE LA LÍNEA FERROVIARIA
VALENCIA - ALICANTE (TREN DE LA COSTA)
TRAMO: GANDÍA - OLIVA - DENIA

AUTOR

JAVIER CASADO BARAHONA

TRN Ingeniería

ESCALA ORIGINAL A3

1:10.000

0 100 200 m

NUMÉRICA | GRÁFICA

FECHA

ABRIL
2019

Nº DE PLANO

5.3.2.1

HOJA 10 DE 10

TÍTULO DEL PLANO

ESTUDIO DE IMPACTO AMBIENTAL
TRAZADO DE ALTERNATIVAS
Tramo 3. Denia
Alternativa 3C
Planta General

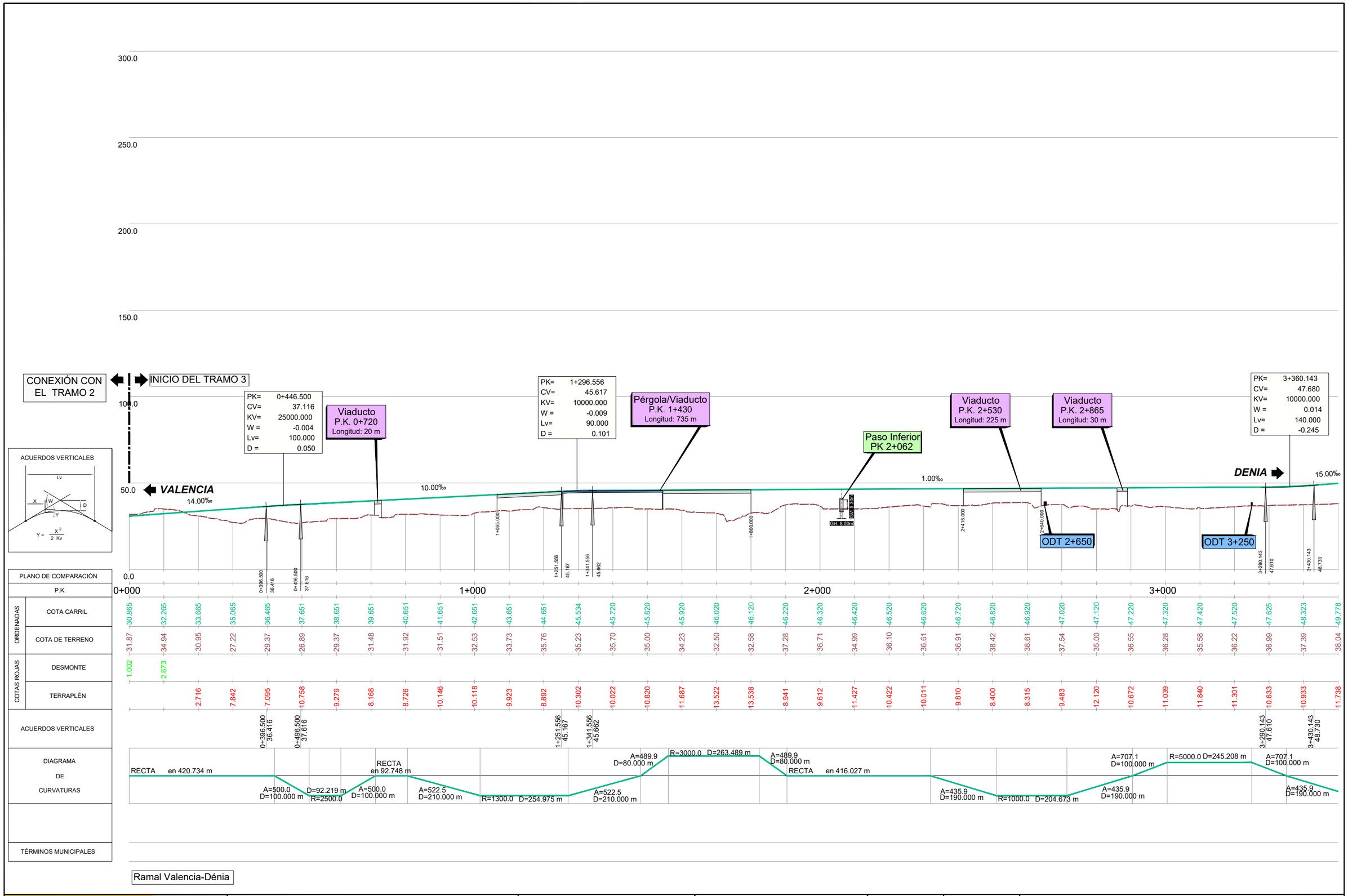

\\Planos\EIA_05_03_02_02_Alternativas_Tramo3_AltC_Pf_Long.dwg

MINISTERIO DE FOMENTO

SECRETARÍA DE ESTADO DE INFRAESTRUCTURAS, TRANSPORTE Y VIVIENDA

SECRETARÍA GENERAL DE INFRAESTRUCTURAS

TÍTULO

ESTUDIO INFORMATIVO DE LA LÍNEA FERROVIARIA VALENCIA - ALICANTE (TREN DE LA COSTA)
TRAMO: GANDÍA - OLIVA - DENIA

AUTOR

JAVIER CASADO BARAHONA

TRN Ingeniería

ESCALA ORIGINAL A3

H= 1:10.000
V= 1:2.000

0 100 200 m
0 20 40 m

NUMÉRICA | GRÁFICA

FECHA

ABRIL 2019

Nº DE PLANO

5.3.2.2

HOJA 1 DE 12

TÍTULO DEL PLANO

TESTUDIO DE IMPACTO AMBIENTAL
TRAZADO DE ALTERNATIVAS
Tramo 3.Denia
Alternativa 3C
Perfil Longitudinal

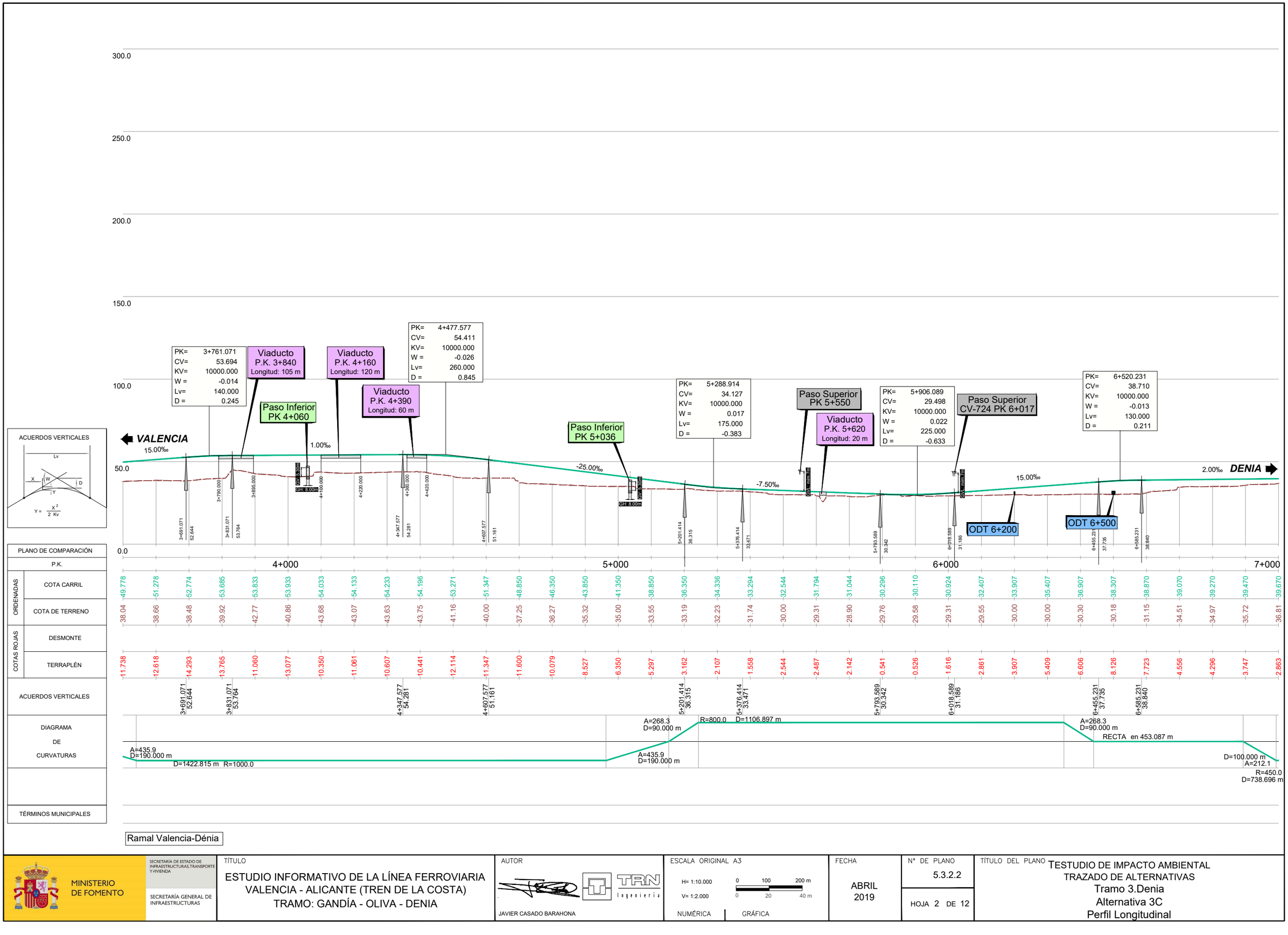

ACUERDOS VERTICALES

Lv, X, W, D, Y

$Y = \frac{X^2}{2\,Kv}$

PLANO DE COMPARACIÓN		
P.K.		
ORDENADAS	COTA CARRIL	49.778 51.278 52.774 53.685 53.833 53.933 54.033 54.133 54.233 54.196 53.271 51.347 48.850 46.350 43.850 41.350 38.850 36.350 34.336 33.294 32.544 31.794 31.044 30.296 30.110 30.924 32.407 33.907 35.407 36.907 38.307 38.870 39.070 39.270 39.470 39.670
	COTA DE TERRENO	38.04 38.66 38.48 39.92 42.77 40.86 43.68 43.07 43.63 43.75 41.16 40.00 37.25 36.27 35.32 35.00 33.55 33.19 32.23 31.74 30.00 29.31 28.90 29.76 29.58 29.31 29.55 30.00 30.00 30.30 30.18 31.15 34.51 34.97 35.72 36.81
COTAS ROJAS	DESMONTE	11.738 12.618 14.293 13.765 11.060 13.077 10.350 11.061 10.607 10.441 12.114 11.347 11.600 10.079 8.527 6.350 5.297 3.162 2.107 1.558 2.544 2.487 2.142 0.541 0.526 1.616 2.861 3.907 5.409 6.606 8.126 7.723 4.556 4.296 3.747 2.863
	TERRAPLÉN	
ACUERDOS VERTICALES		3+691.071 52.644; 3+831.071 53.764; 4+347.577 54.281; 4+607.577 51.161; 5+201.414 36.315; 5+376.414 33.471; 5+793.589 30.342; 6+018.589 31.186; 6+455.231 37.735; 6+585.231 38.840
DIAGRAMA DE CURVATURAS		
TÉRMINOS MUNICIPALES		

Ramal Valencia-Dénia

\\Planos\EIA_05_03_02_02_Alternativas_Tramo3_AltC_Pf_Long.dwg

MINISTERIO DE FOMENTO

SECRETARÍA DE ESTADO DE INFRAESTRUCTURAS,TRANSPORTE Y VIVIENDA

SECRETARÍA GENERAL DE INFRAESTRUCTURAS

TÍTULO

ESTUDIO INFORMATIVO DE LA LÍNEA FERROVIARIA VALENCIA - ALICANTE (TREN DE LA COSTA)
TRAMO: GANDÍA - OLIVA - DENIA

AUTOR

JAVIER CASADO BARAHONA

TRN Ingeniería

ESCALA ORIGINAL A3

H= 1:10.000 (0 100 200 m)

V= 1:2.000 (0 20 40 m)

NUMÉRICA GRÁFICA

FECHA

ABRIL 2019

Nº DE PLANO 5.3.2.2

HOJA 2 DE 12

TÍTULO DEL PLANO

ESTUDIO DE IMPACTO AMBIENTAL
TRAZADO DE ALTERNATIVAS
Tramo 3.Denia
Alternativa 3C
Perfil Longitudinal

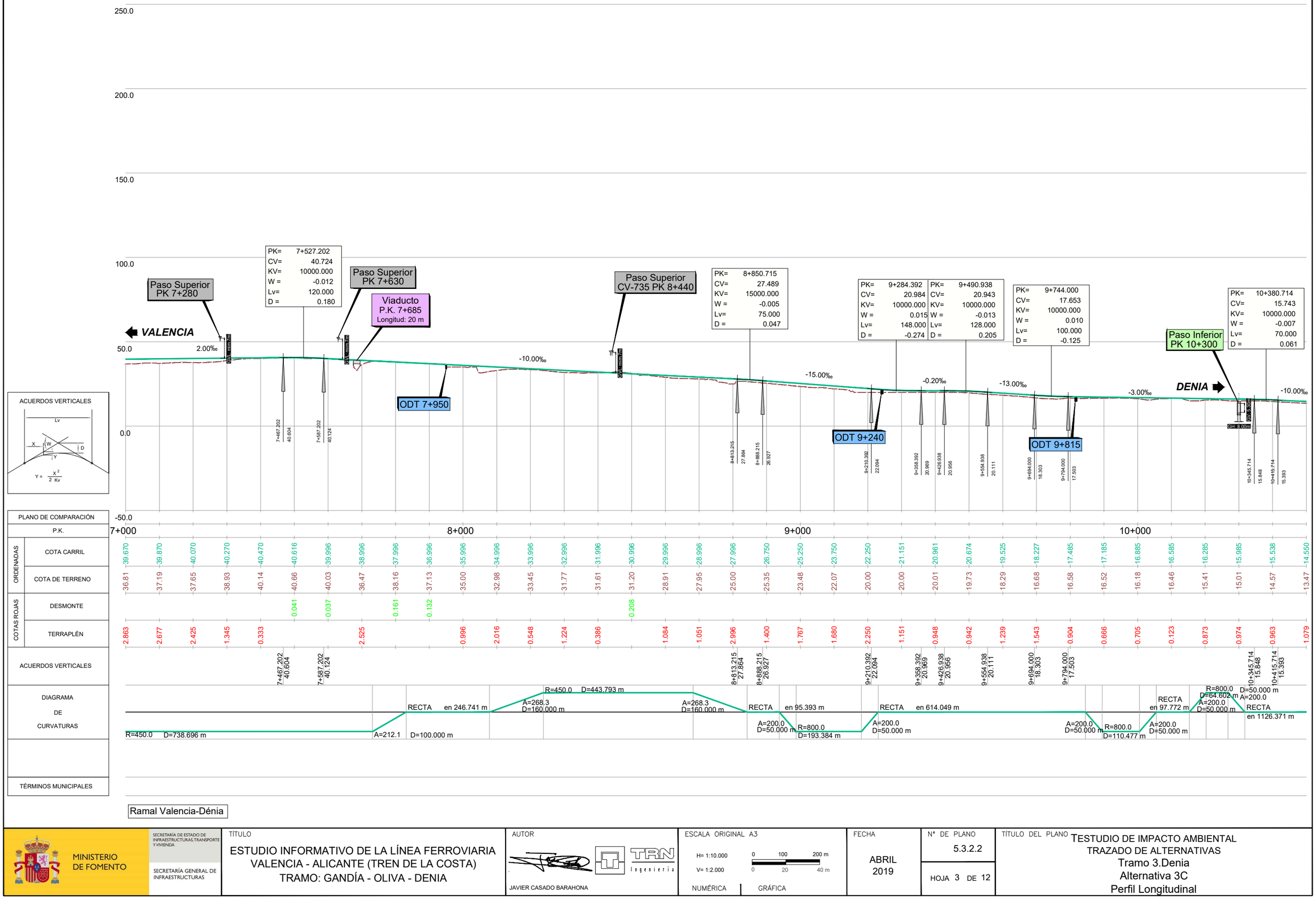

\\Planos\EIA_05_03_02_02_Alternativas_Tramo3_AltC_Pf_Long.dwg

MINISTERIO DE FOMENTO

SECRETARÍA DE ESTADO DE INFRAESTRUCTURAS,TRANSPORTE Y VIVIENDA

SECRETARÍA GENERAL DE INFRAESTRUCTURAS

TÍTULO

ESTUDIO INFORMATIVO DE LA LÍNEA FERROVIARIA VALENCIA - ALICANTE (TREN DE LA COSTA)
TRAMO: GANDÍA - OLIVA - DENIA

AUTOR

JAVIER CASADO BARAHONA

TRN Ingeniería

ESCALA ORIGINAL A3

H= 1:10.000
V= 1:2.000
0 100 200 m
0 20 40 m
NUMÉRICA
GRÁFICA

FECHA

ABRIL 2019

Nº DE PLANO

5.3.2.2

HOJA 3 DE 12

TÍTULO DEL PLANO

ESTUDIO DE IMPACTO AMBIENTAL
TRAZADO DE ALTERNATIVAS
Tramo 3.Denia
Alternativa 3C
Perfil Longitudinal

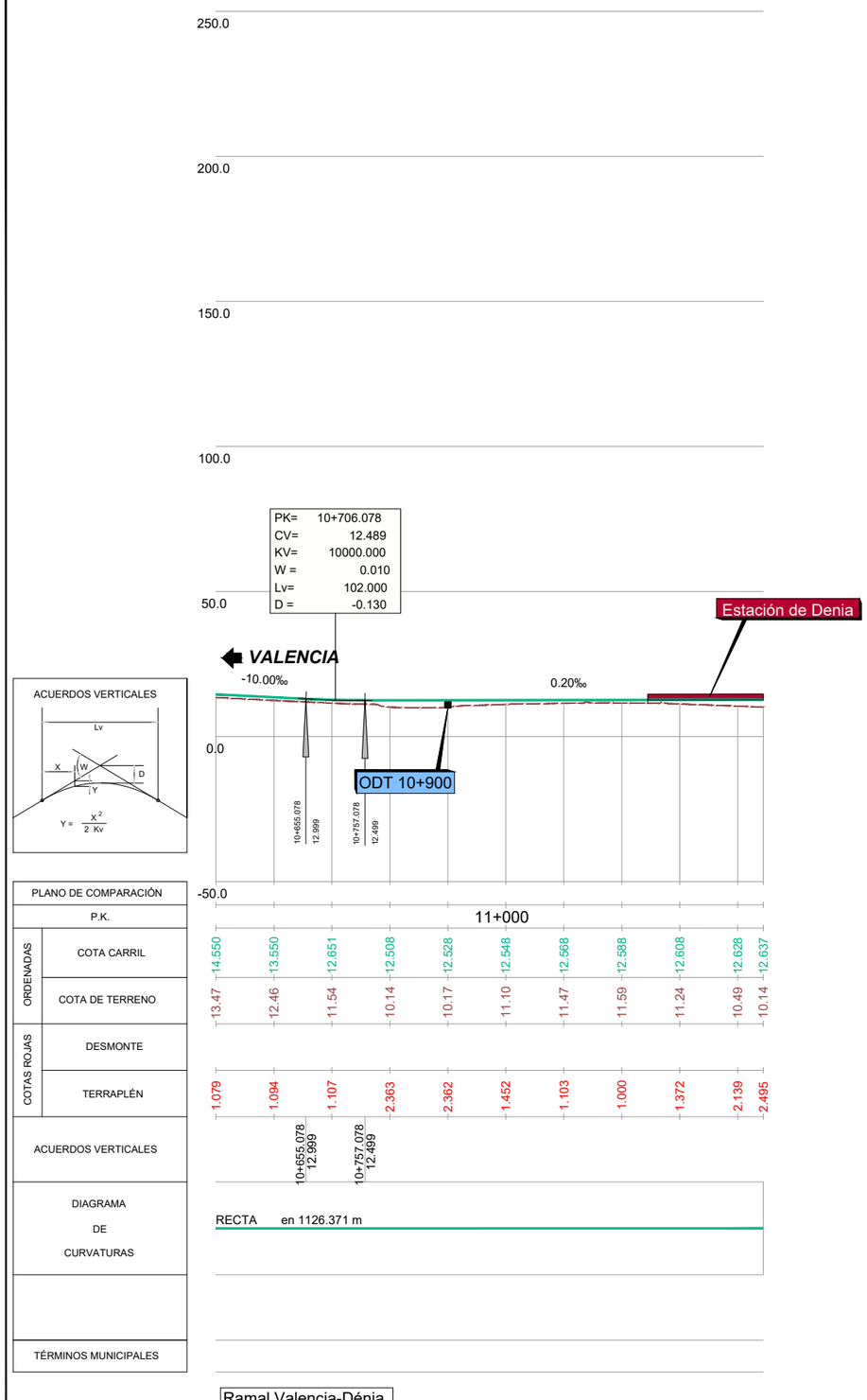

\\Planos\EIA_05_03_02_02_Alternativas_Tramo3_AltC_Pf_Long.dwg

MINISTERIO DE FOMENTO

SECRETARÍA DE ESTADO DE INFRAESTRUCTURAS,TRANSPORTE Y VIVIENDA

SECRETARÍA GENERAL DE INFRAESTRUCTURAS

TÍTULO

ESTUDIO INFORMATIVO DE LA LÍNEA FERROVIARIA VALENCIA - ALICANTE (TREN DE LA COSTA)
TRAMO: GANDÍA - OLIVA - DENIA

AUTOR

JAVIER CASADO BARAHONA

TRN Ingeniería

ESCALA ORIGINAL A3

H= 1:10.000 0 100 200 m
V= 1:2.000 0 20 40 m
NUMÉRICA GRÁFICA

FECHA

ABRIL 2019

Nº DE PLANO 5.3.2.2

HOJA 4 DE 12

TÍTULO DEL PLANO

ESTUDIO DE IMPACTO AMBIENTAL
TRAZADO DE ALTERNATIVAS
Tramo 3.Denia
Alternativa 3C
Perfil Longitudinal

\\Planos\EIA_05_03_02_02_Alternativas_Tramo3_AltC_Pf_Long.dwg

MINISTERIO DE FOMENTO

SECRETARÍA DE ESTADO DE INFRAESTRUCTURAS,TRANSPORTE Y VIVIENDA

SECRETARÍA GENERAL DE INFRAESTRUCTURAS

TÍTULO

ESTUDIO INFORMATIVO DE LA LÍNEA FERROVIARIA VALENCIA - ALICANTE (TREN DE LA COSTA)
TRAMO: GANDÍA - OLIVA - DENIA

AUTOR

JAVIER CASADO BARAHONA

TRN Ingeniería

ESCALA ORIGINAL A3

H= 1:10.000 | 0 100 200 m
V= 1:2.000 | 0 20 40 m

NUMÉRICA | GRÁFICA

FECHA

ABRIL 2019

Nº DE PLANO

5.3.2.2

HOJA 5 DE 12

TÍTULO DEL PLANO

ESTUDIO DE IMPACTO AMBIENTAL
TRAZADO DE ALTERNATIVAS
Tramo 3.Denia
Alternativa 3C
Perfil Longitudinal

\\Planos\EIA_05_03_02_02_Alternativas_Tramo3_AltC_Pf_Long.dwg

MINISTERIO DE FOMENTO

SECRETARÍA DE ESTADO DE INFRAESTRUCTURAS,TRANSPORTE Y VIVIENDA

SECRETARÍA GENERAL DE INFRAESTRUCTURAS

TÍTULO

ESTUDIO INFORMATIVO DE LA LÍNEA FERROVIARIA VALENCIA - ALICANTE (TREN DE LA COSTA)
TRAMO: GANDÍA - OLIVA - DENIA

AUTOR

JAVIER CASADO BARAHONA

TRN Ingeniería

ESCALA ORIGINAL A3

H= 1:10.000 | 0 100 200 m
V= 1:2.000 | 0 20 40 m

NUMÉRICA | GRÁFICA

FECHA

ABRIL 2019

Nº DE PLANO

5.3.2.2

HOJA 6 DE 12

TÍTULO DEL PLANO

ESTUDIO DE IMPACTO AMBIENTAL
TRAZADO DE ALTERNATIVAS
Tramo 3.Denia
Alternativa 3C
Perfil Longitudinal

\\Planos\EIA_05_03_02_02_Alternativas_Tramo3_AltC_Pf_Long.dwg

MINISTERIO DE FOMENTO

SECRETARÍA DE ESTADO DE INFRAESTRUCTURAS,TRANSPORTE Y VIVIENDA

SECRETARÍA GENERAL DE INFRAESTRUCTURAS

TÍTULO

ESTUDIO INFORMATIVO DE LA LÍNEA FERROVIARIA VALENCIA - ALICANTE (TREN DE LA COSTA)
TRAMO: GANDÍA - OLIVA - DENIA

AUTOR

JAVIER CASADO BARAHONA

TRN Ingeniería

ESCALA ORIGINAL A3

H= 1:10.000 | 0 100 200 m
V= 1:2.000 | 0 20 40 m

NUMÉRICA | GRÁFICA

FECHA

ABRIL 2019

Nº DE PLANO

5.3.2.2

HOJA 7 DE 12

TÍTULO DEL PLANO

ESTUDIO DE IMPACTO AMBIENTAL
TRAZADO DE ALTERNATIVAS
Tramo 3.Denia
Alternativa 3C
Perfil Longitudinal

\\Planos\EIA_05_03_02_02_Alternativas_Tramo3_AltC_Pf_Long.dwg

MINISTERIO DE FOMENTO

SECRETARÍA DE ESTADO DE INFRAESTRUCTURAS,TRANSPORTE Y VIVIENDA

SECRETARÍA GENERAL DE INFRAESTRUCTURAS

TÍTULO

ESTUDIO INFORMATIVO DE LA LÍNEA FERROVIARIA VALENCIA - ALICANTE (TREN DE LA COSTA)
TRAMO: GANDÍA - OLIVA - DENIA

AUTOR



TRN Ingeniería

JAVIER CASADO BARAHONA

ESCALA ORIGINAL A3

H= 1:10.000
V= 1:2.000

0 100 200 m
0 20 40 m

NUMÉRICA | GRÁFICA

FECHA

ABRIL 2019

Nº DE PLANO

5.3.2.2

HOJA 8 DE 12

TÍTULO DEL PLANO

ESTUDIO DE IMPACTO AMBIENTAL
TRAZADO DE ALTERNATIVAS
Tramo 3.Denia
Alternativa 3C
Perfil Longitudinal

\\Planos\EIA_05_03_02_02_Alternativas_Tramo3_AltC_Pf_Long.dwg

MINISTERIO DE FOMENTO

SECRETARÍA DE ESTADO DE INFRAESTRUCTURAS,TRANSPORTE Y VIVIENDA

SECRETARÍA GENERAL DE INFRAESTRUCTURAS

TÍTULO

ESTUDIO INFORMATIVO DE LA LÍNEA FERROVIARIA VALENCIA - ALICANTE (TREN DE LA COSTA)
TRAMO: GANDÍA - OLIVA - DENIA

AUTOR

JAVIER CASADO BARAHONA

TRN Ingeniería

ESCALA ORIGINAL A3

H= 1:10.000
V= 1:2.000

0 100 200 m
0 20 40 m

NUMÉRICA | GRÁFICA

FECHA

ABRIL 2019

Nº DE PLANO

5.3.2.2

HOJA 9 DE 12

TÍTULO DEL PLANO

ESTUDIO DE IMPACTO AMBIENTAL
TRAZADO DE ALTERNATIVAS
Tramo 3.Denia
Alternativa 3C
Perfil Longitudinal

\\Planos\EIA_05_03_02_02_Alternativas_Tramo3_AltC_Pf_Long.dwg

MINISTERIO DE FOMENTO

SECRETARÍA DE ESTADO DE INFRAESTRUCTURAS,TRANSPORTE Y VIVIENDA

SECRETARÍA GENERAL DE INFRAESTRUCTURAS

TÍTULO

ESTUDIO INFORMATIVO DE LA LÍNEA FERROVIARIA VALENCIA - ALICANTE (TREN DE LA COSTA)
TRAMO: GANDÍA - OLIVA - DENIA

AUTOR

JAVIER CASADO BARAHONA

TRN Ingeniería

ESCALA ORIGINAL A3

H= 1:10.000
V= 1:2.000

0 100 200 m
0 20 40 m

NUMÉRICA | GRÁFICA

FECHA

ABRIL 2019

Nº DE PLANO

5.3.2.2

HOJA 10 DE 12

TÍTULO DEL PLANO

ESTUDIO DE IMPACTO AMBIENTAL
TRAZADO DE ALTERNATIVAS
Tramo 3.Denia
Alternativa 3C
Perfil Longitudinal

\\Planos\EIA_05_03_02_02_Alternativas_Tramo3_AltC_Pf_Long.dwg

MINISTERIO DE FOMENTO

SECRETARÍA DE ESTADO DE INFRAESTRUCTURAS,TRANSPORTE Y VIVIENDA

SECRETARÍA GENERAL DE INFRAESTRUCTURAS

TÍTULO

ESTUDIO INFORMATIVO DE LA LÍNEA FERROVIARIA VALENCIA - ALICANTE (TREN DE LA COSTA)
TRAMO: GANDÍA - OLIVA - DENIA

AUTOR

JAVIER CASADO BARAHONA

TRN Ingeniería

ESCALA ORIGINAL A3

H= 1:10.000
V= 1:2.000

0 100 200 m
0 20 40 m

NUMÉRICA | GRÁFICA

FECHA

ABRIL 2019

Nº DE PLANO

5.3.2.2

HOJA 11 DE 12

TÍTULO DEL PLANO

ESTUDIO DE IMPACTO AMBIENTAL
TRAZADO DE ALTERNATIVAS
Tramo 3.Denia
Alternativa 3C
Perfil Longitudinal

\\Planos\EIA_05_03_02_02_Alternativas_Tramo3_AltC_Pf_Long.dwg

MINISTERIO DE FOMENTO

SECRETARÍA DE ESTADO DE INFRAESTRUCTURAS,TRANSPORTE Y VIVIENDA

SECRETARÍA GENERAL DE INFRAESTRUCTURAS

TÍTULO

ESTUDIO INFORMATIVO DE LA LÍNEA FERROVIARIA VALENCIA - ALICANTE (TREN DE LA COSTA)
TRAMO: GANDÍA - OLIVA - DENIA

AUTOR

JAVIER CASADO BARAHONA

TRN Ingeniería

ESCALA ORIGINAL A3

H= 1:10.000 | 0 100 200 m
V= 1:2.000 | 0 20 40 m

NUMÉRICA | GRÁFICA

FECHA

ABRIL 2019

Nº DE PLANO

5.3.2.2

HOJA 12 DE 12

TÍTULO DEL PLANO

ESTUDIO DE IMPACTO AMBIENTAL
TRAZADO DE ALTERNATIVAS
Tramo 3.Denia
Alternativa 3C
Perfil Longitudinal

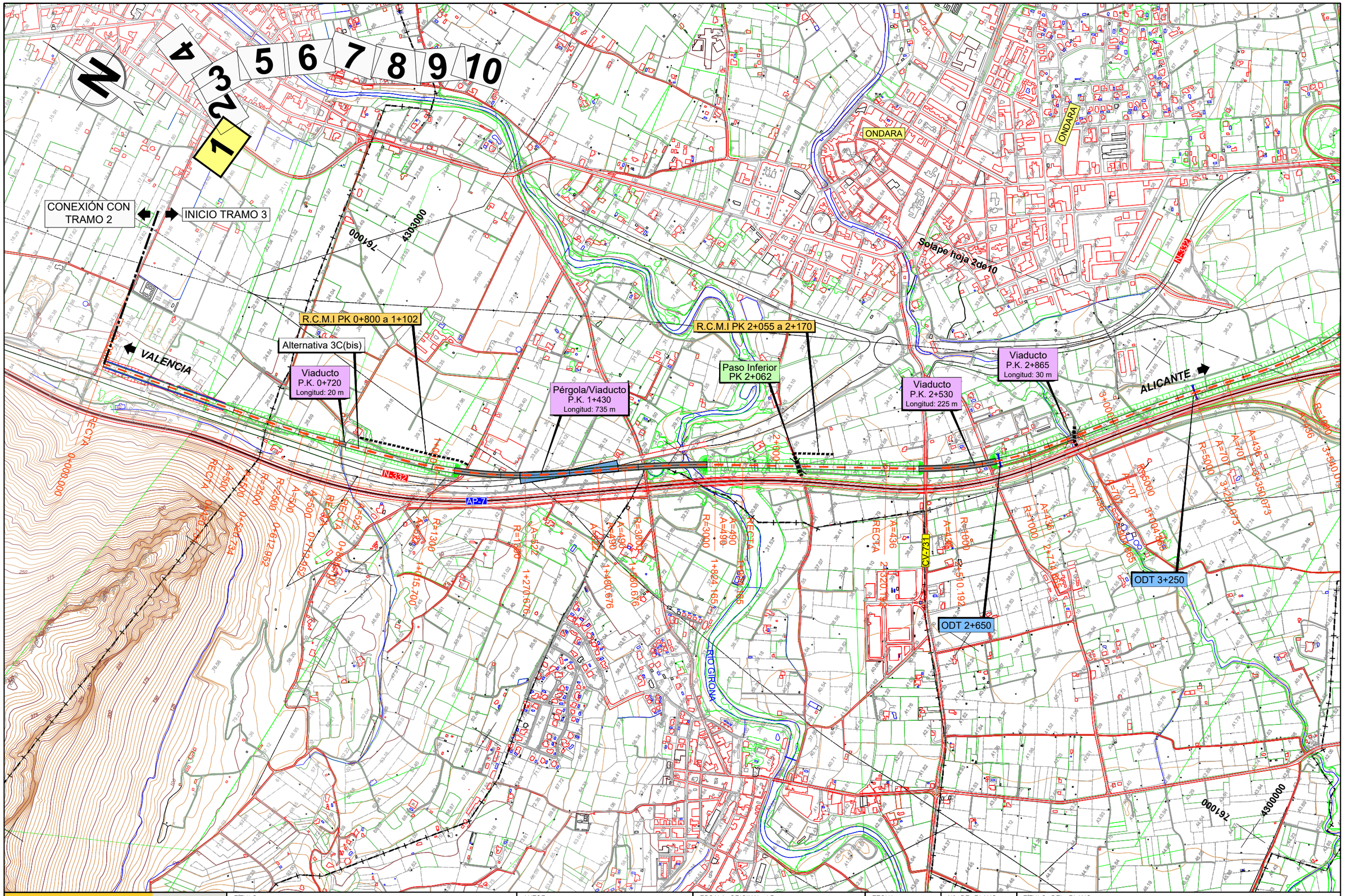

\\Planos\EIA_05_03_03_01_Alternativas_Tramo3_AltC_bis_Pta.dwg

MINISTERIO DE FOMENTO

SECRETARÍA DE ESTADO DE INFRAESTRUCTURAS,TRANSPORTE Y VIVIENDA

SECRETARÍA GENERAL DE INFRAESTRUCTURAS

TÍTULO

ESTUDIO INFORMATIVO DE LA LÍNEA FERROVIARIA VALENCIA - ALICANTE (TREN DE LA COSTA)
TRAMO: GANDÍA - OLIVA - DENIA

AUTOR

JAVIER CASADO BARAHONA

TRN Ingeniería

ESCALA ORIGINAL A3

1:10.000

0 100 200 m

NUMÉRICA | GRÁFICA

FECHA

ABRIL 2019

Nº DE PLANO

5.3.3.1

HOJA 1 DE 10

TÍTULO DEL PLANO

ESTUDIO DE IMPACTO AMBIENTAL
TRAZADO DE ALTERNATIVAS
Tramo 3. Denia
Alternativa 3C bis
Planta General

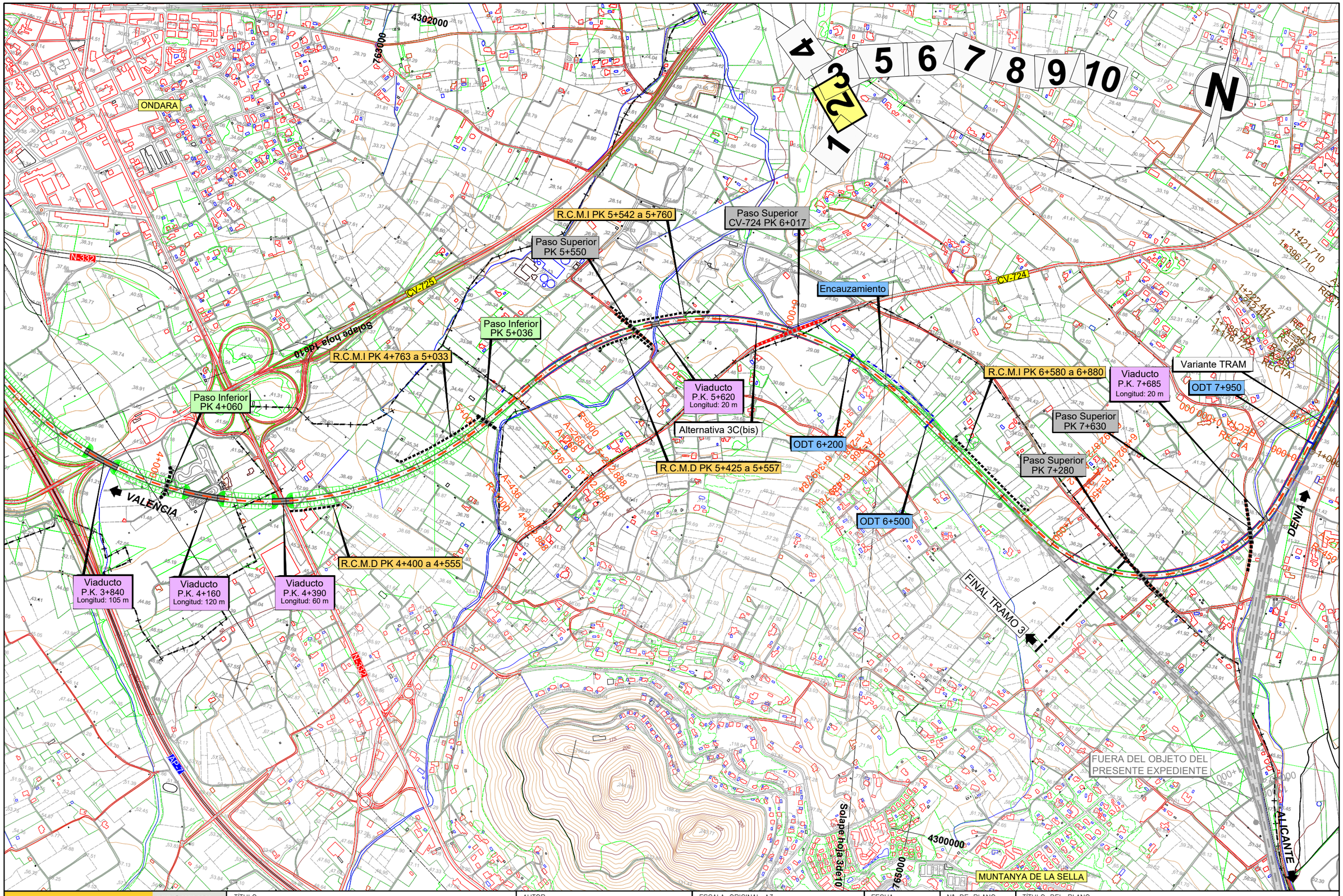

\\Planos\EIA_05_03_03_01_Alternativas_Tramo3_AltC_bis_Pta.dwg

MINISTERIO DE FOMENTO

SECRETARÍA DE ESTADO DE INFRAESTRUCTURAS,TRANSPORTE Y VIVIENDA

SECRETARÍA GENERAL DE INFRAESTRUCTURAS

TÍTULO

ESTUDIO INFORMATIVO DE LA LÍNEA FERROVIARIA VALENCIA - ALICANTE (TREN DE LA COSTA)
TRAMO: GANDÍA - OLIVA - DENIA

AUTOR

JAVIER CASADO BARAHONA

TRN Ingeniería

ESCALA ORIGINAL A3

1:10.000

0 100 200 m

NUMÉRICA | GRÁFICA

FECHA

ABRIL 2019

Nº DE PLANO

5.3.3.1

HOJA 2 DE 10

TÍTULO DEL PLANO

ESTUDIO DE IMPACTO AMBIENTAL
TRAZADO DE ALTERNATIVAS
Tramo 3. Denia
Alternativa 3C bis
Planta General

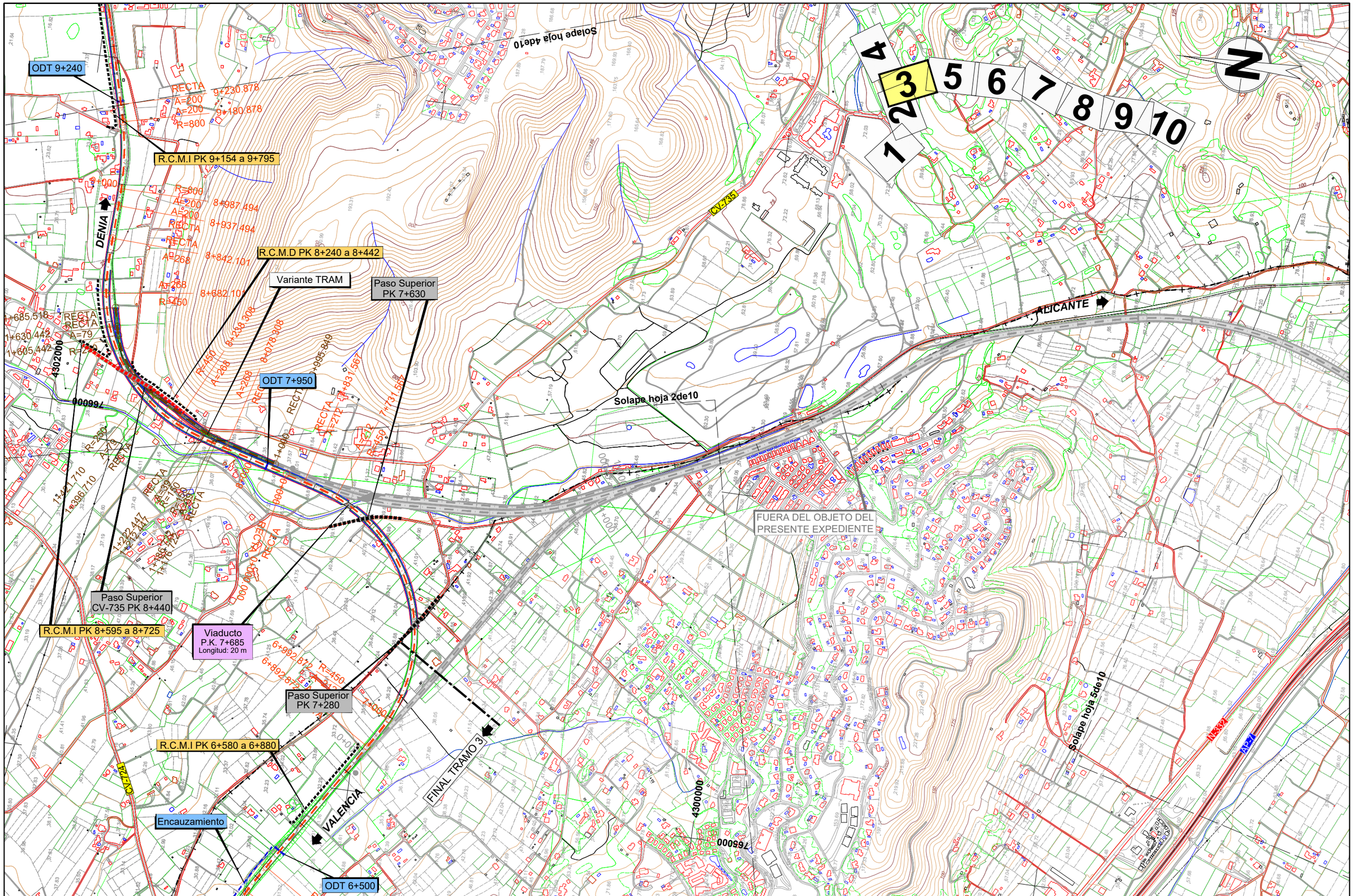

\\Planos\EIA_05_03_03_01_Alternativas_Tramo3_AltC_bis_Pta.dwg

MINISTERIO DE FOMENTO

SECRETARÍA DE ESTADO DE INFRAESTRUCTURAS,TRANSPORTE Y VIVIENDA

SECRETARÍA GENERAL DE INFRAESTRUCTURAS

TÍTULO

ESTUDIO INFORMATIVO DE LA LÍNEA FERROVIARIA VALENCIA - ALICANTE (TREN DE LA COSTA)
TRAMO: GANDÍA - OLIVA - DENIA

AUTOR

JAVIER CASADO BARAHONA

TRN Ingeniería

ESCALA ORIGINAL A3

1:10.000

0 100 200 m

NUMÉRICA | GRÁFICA

FECHA

ABRIL 2019

Nº DE PLANO

5.3.3.1

HOJA 3 DE 10

TÍTULO DEL PLANO

ESTUDIO DE IMPACTO AMBIENTAL
TRAZADO DE ALTERNATIVAS
Tramo 3. Denia
Alternativa 3C bis
Planta General

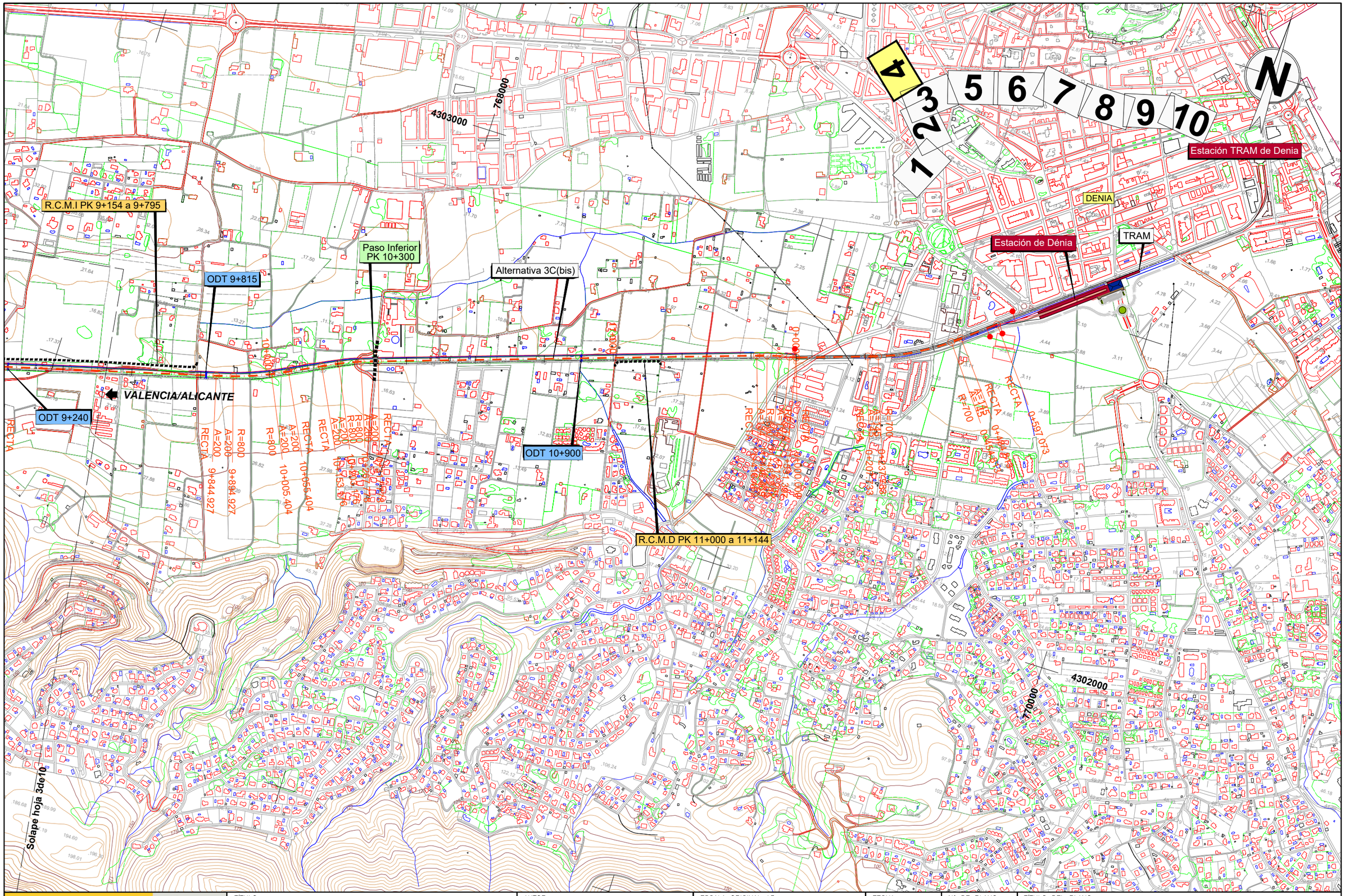

\\Planos\EIA_05_03_03_01_Alternativas_Tramo3_AltC_bis_Pta.dwg

MINISTERIO DE FOMENTO

SECRETARÍA DE ESTADO DE INFRAESTRUCTURAS,TRANSPORTE Y VIVIENDA

SECRETARÍA GENERAL DE INFRAESTRUCTURAS

TÍTULO

ESTUDIO INFORMATIVO DE LA LÍNEA FERROVIARIA VALENCIA - ALICANTE (TREN DE LA COSTA)
TRAMO: GANDÍA - OLIVA - DENIA

AUTOR

JAVIER CASADO BARAHONA

TRN Ingeniería

ESCALA ORIGINAL A3

1:10.000

0 100 200 m

NUMÉRICA | GRÁFICA

FECHA

ABRIL 2019

Nº DE PLANO

5.3.3.1

HOJA 4 DE 10

TÍTULO DEL PLANO

ESTUDIO DE IMPACTO AMBIENTAL
TRAZADO DE ALTERNATIVAS
Tramo 3. Denia
Alternativa 3C bis
Planta General

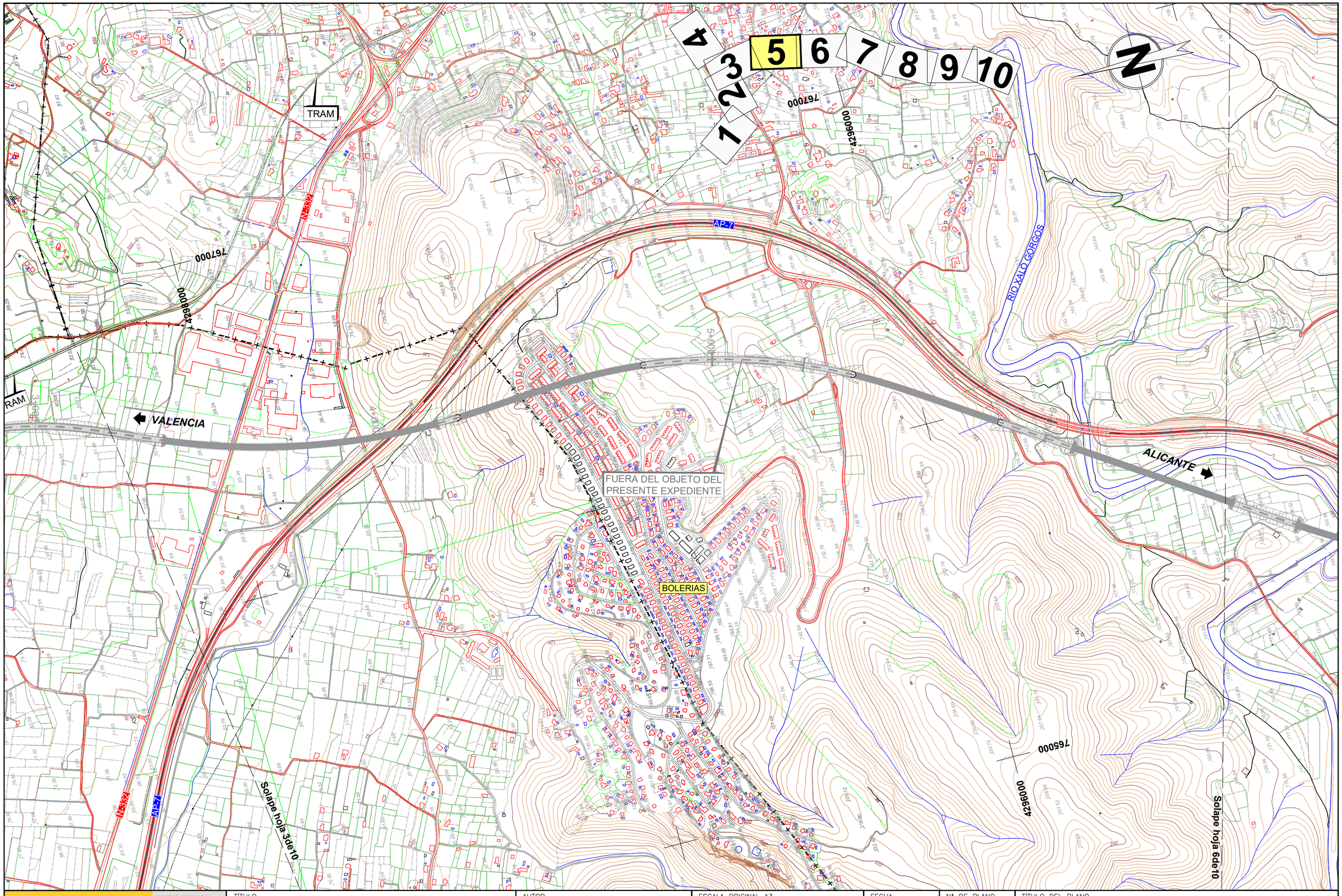

\\Planos\EIA_05_03_03_01_Alternativas_Tramo3_AltC_bis_Pta.dwg

MINISTERIO DE FOMENTO

SECRETARÍA DE ESTADO DE INFRAESTRUCTURAS,TRANSPORTE Y VIVIENDA

SECRETARÍA GENERAL DE INFRAESTRUCTURAS

TÍTULO

ESTUDIO INFORMATIVO DE LA LÍNEA FERROVIARIA VALENCIA - ALICANTE (TREN DE LA COSTA)
TRAMO: GANDÍA - OLIVA - DENIA

AUTOR

JAVIER CASADO BARAHONA

TRN Ingeniería

ESCALA ORIGINAL A3

1:10.000

0 100 200 m

NUMÉRICA | GRÁFICA

FECHA

ABRIL 2019

Nº DE PLANO

5.3.3.1

HOJA 5 DE 10

TÍTULO DEL PLANO

ESTUDIO DE IMPACTO AMBIENTAL
TRAZADO DE ALTERNATIVAS
Tramo 3. Denia
Alternativa 3C bis
Planta General

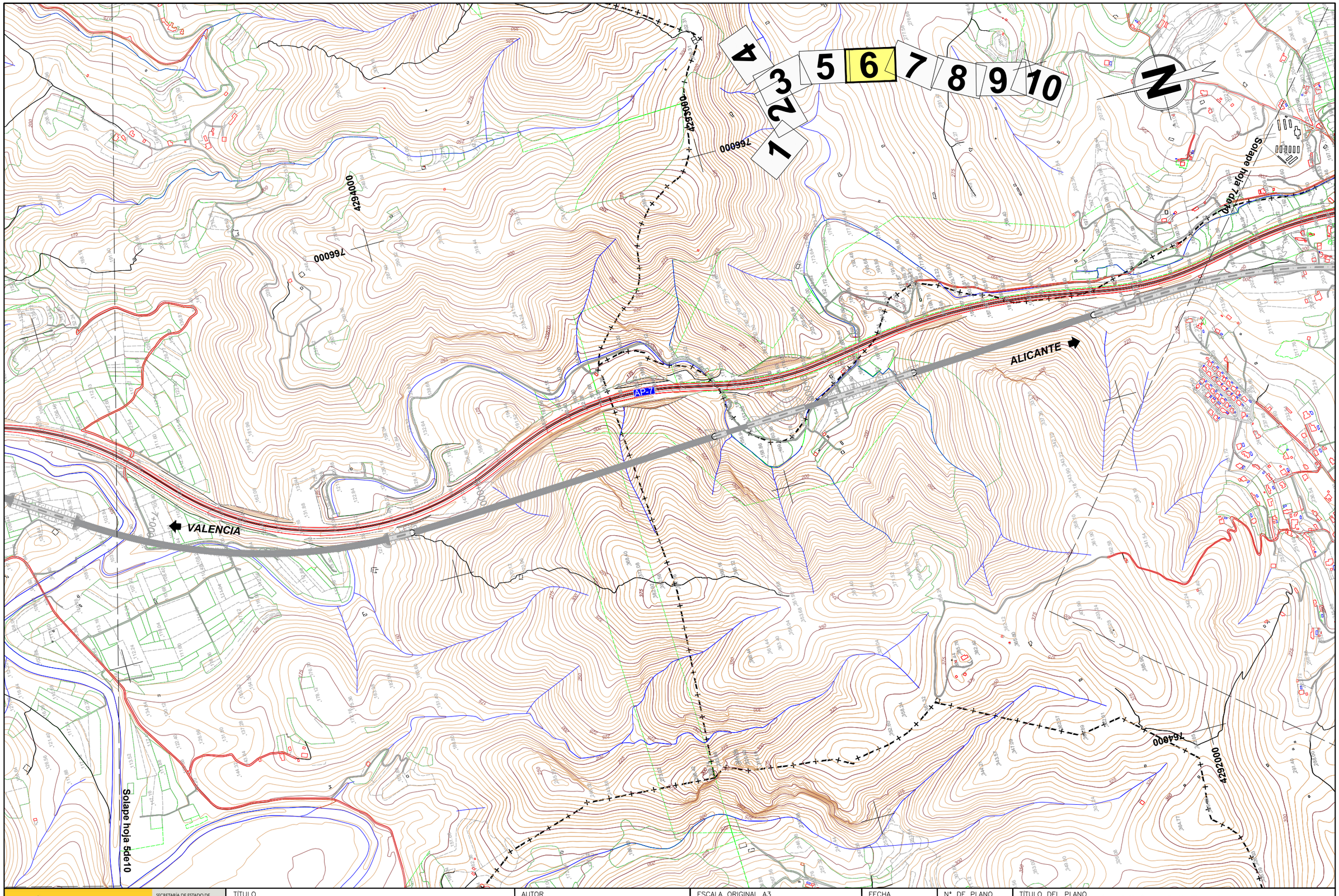

\\Planos\EIA_05_03_03_01_Alternativas_Tramo3_AltC_bis_Pta.dwg

MINISTERIO DE FOMENTO

SECRETARÍA DE ESTADO DE INFRAESTRUCTURAS,TRANSPORTE Y VIVIENDA

SECRETARÍA GENERAL DE INFRAESTRUCTURAS

TÍTULO

ESTUDIO INFORMATIVO DE LA LÍNEA FERROVIARIA VALENCIA - ALICANTE (TREN DE LA COSTA)
TRAMO: GANDÍA - OLIVA - DENIA

AUTOR

JAVIER CASADO BARAHONA

TRN Ingeniería

ESCALA ORIGINAL A3

1:10.000

0 100 200 m

NUMÉRICA | GRÁFICA

FECHA

ABRIL 2019

Nº DE PLANO

5.3.3.1

HOJA 6 DE 10

TÍTULO DEL PLANO

ESTUDIO DE IMPACTO AMBIENTAL
TRAZADO DE ALTERNATIVAS
Tramo 3. Denia
Alternativa 3C bis
Planta General

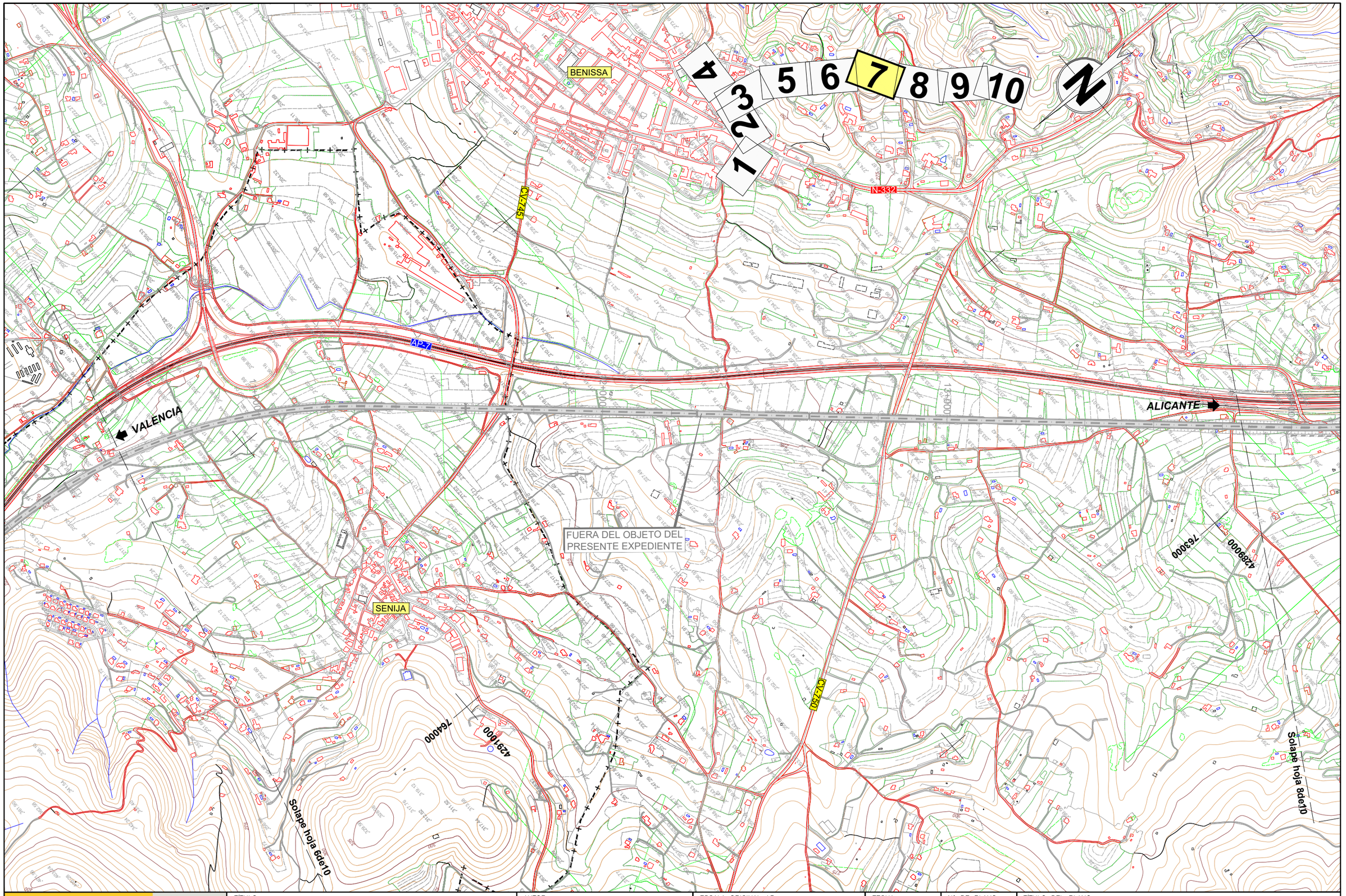

\\Planos\EIA_05_03_03_01_Alternativas_Tramo3_AltC_bis_Pta.dwg

MINISTERIO DE FOMENTO

SECRETARÍA DE ESTADO DE INFRAESTRUCTURAS,TRANSPORTE Y VIVIENDA

SECRETARÍA GENERAL DE INFRAESTRUCTURAS

TÍTULO

ESTUDIO INFORMATIVO DE LA LÍNEA FERROVIARIA VALENCIA - ALICANTE (TREN DE LA COSTA)
TRAMO: GANDÍA - OLIVA - DENIA

AUTOR

TRN Ingeniería

JAVIER CASADO BARAHONA

ESCALA ORIGINAL A3

1:10.000

0 100 200 m

NUMÉRICA | GRÁFICA

FECHA

ABRIL 2019

Nº DE PLANO

5.3.3.1

HOJA 7 DE 10

TÍTULO DEL PLANO

ESTUDIO DE IMPACTO AMBIENTAL
TRAZADO DE ALTERNATIVAS
Tramo 3. Denia
Alternativa 3C bis
Planta General

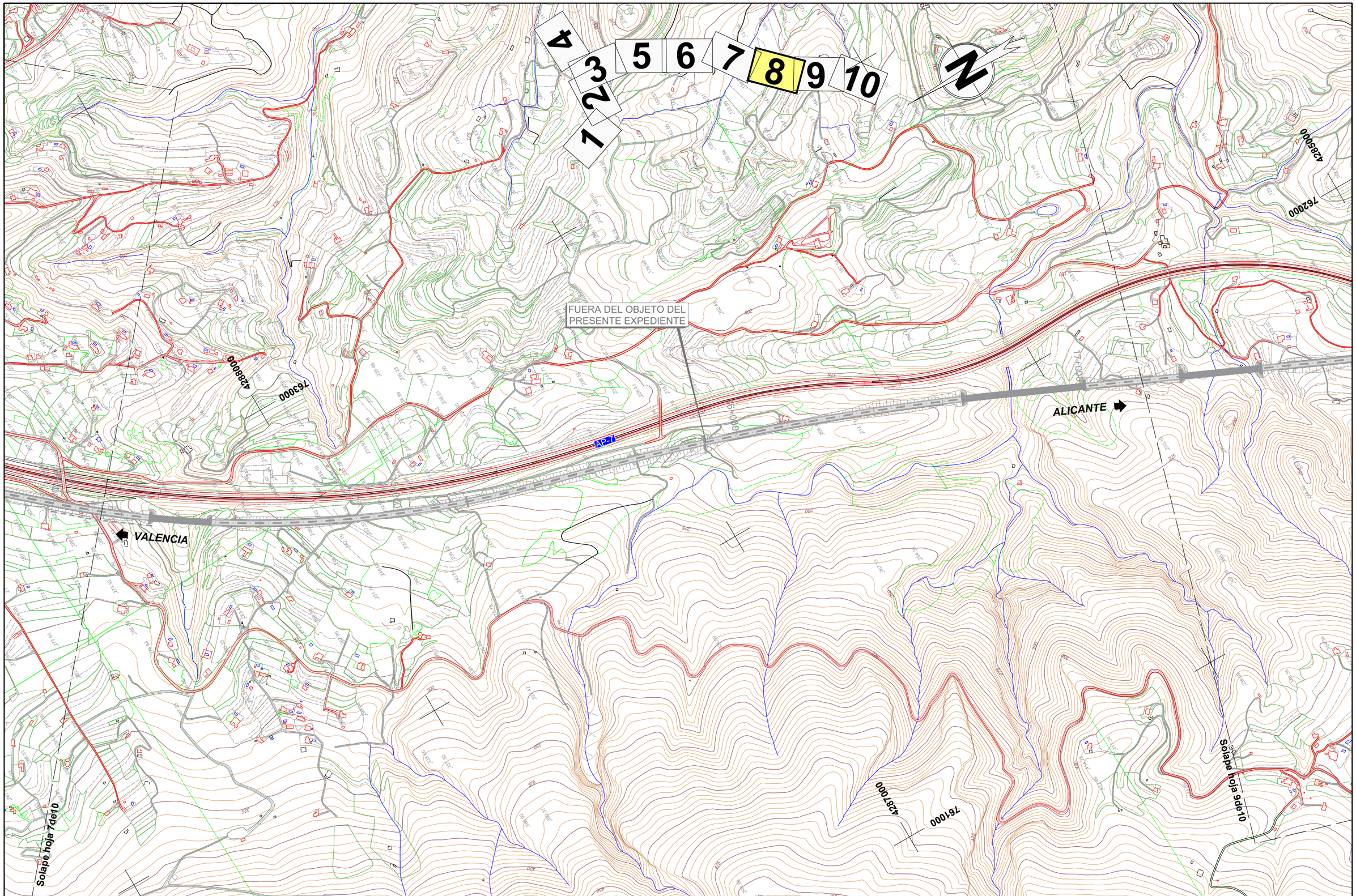

\\Planos\EIA_05_03_03_01_Alternativas_Tramo3_AltC_bis_Pta.dwg

MINISTERIO DE FOMENTO

SECRETARÍA DE ESTADO DE INFRAESTRUCTURAS, TRANSPORTE Y VIVIENDA

SECRETARÍA GENERAL DE INFRAESTRUCTURAS

TÍTULO

ESTUDIO INFORMATIVO DE LA LÍNEA FERROVIARIA
VALENCIA - ALICANTE (TREN DE LA COSTA)
TRAMO: GANDÍA - OLIVA - DENIA

AUTOR

JAVIER CASADO BARAHONA

TRN ingeniería

ESCALA ORIGINAL A3

1:10.000

0 100 200 m

NUMÉRICA | GRÁFICA

FECHA

ABRIL
2019

Nº DE PLANO

5.3.3.1

HOJA 8 DE 10

TÍTULO DEL PLANO

ESTUDIO DE IMPACTO AMBIENTAL
TRAZADO DE ALTERNATIVAS
Tramo 3. Denia
Alternativa 3C bis
Planta General

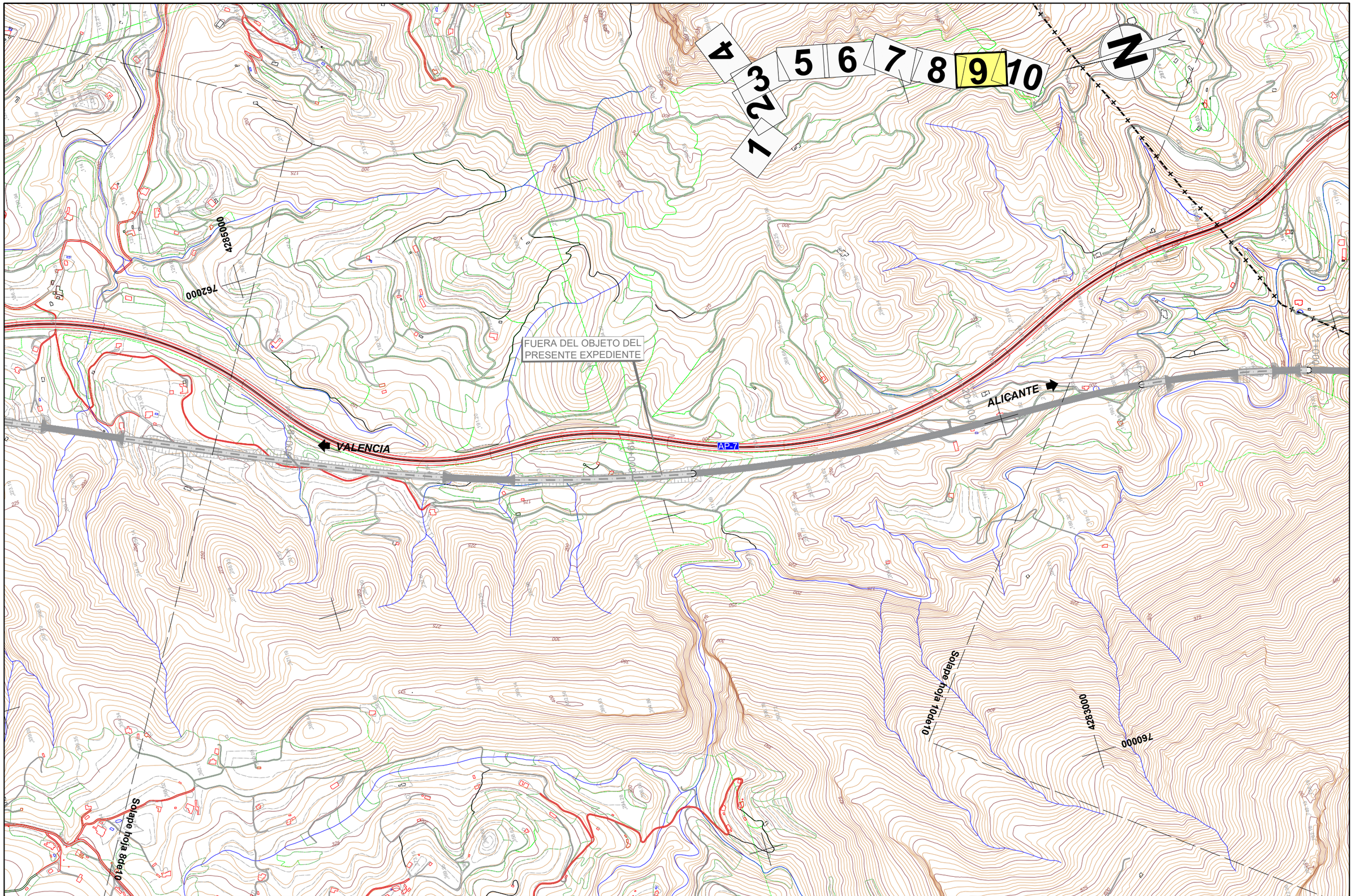

\\Planos\EIA_05_03_03_01_Alternativas_Tramo3_AltC_bis_Pta.dwg

MINISTERIO DE FOMENTO

SECRETARÍA DE ESTADO DE INFRAESTRUCTURAS,TRANSPORTE Y VIVIENDA

SECRETARÍA GENERAL DE INFRAESTRUCTURAS

TÍTULO

ESTUDIO INFORMATIVO DE LA LÍNEA FERROVIARIA VALENCIA - ALICANTE (TREN DE LA COSTA)
TRAMO: GANDÍA - OLIVA - DENIA

AUTOR

JAVIER CASADO BARAHONA

TRN Ingeniería

ESCALA ORIGINAL A3

1:10.000

0 100 200 m

NUMÉRICA | GRÁFICA

FECHA

ABRIL 2019

Nº DE PLANO

5.3.3.1

HOJA 9 DE 10

TÍTULO DEL PLANO

ESTUDIO DE IMPACTO AMBIENTAL
TRAZADO DE ALTERNATIVAS
Tramo 3. Denia
Alternativa 3C bis
Planta General

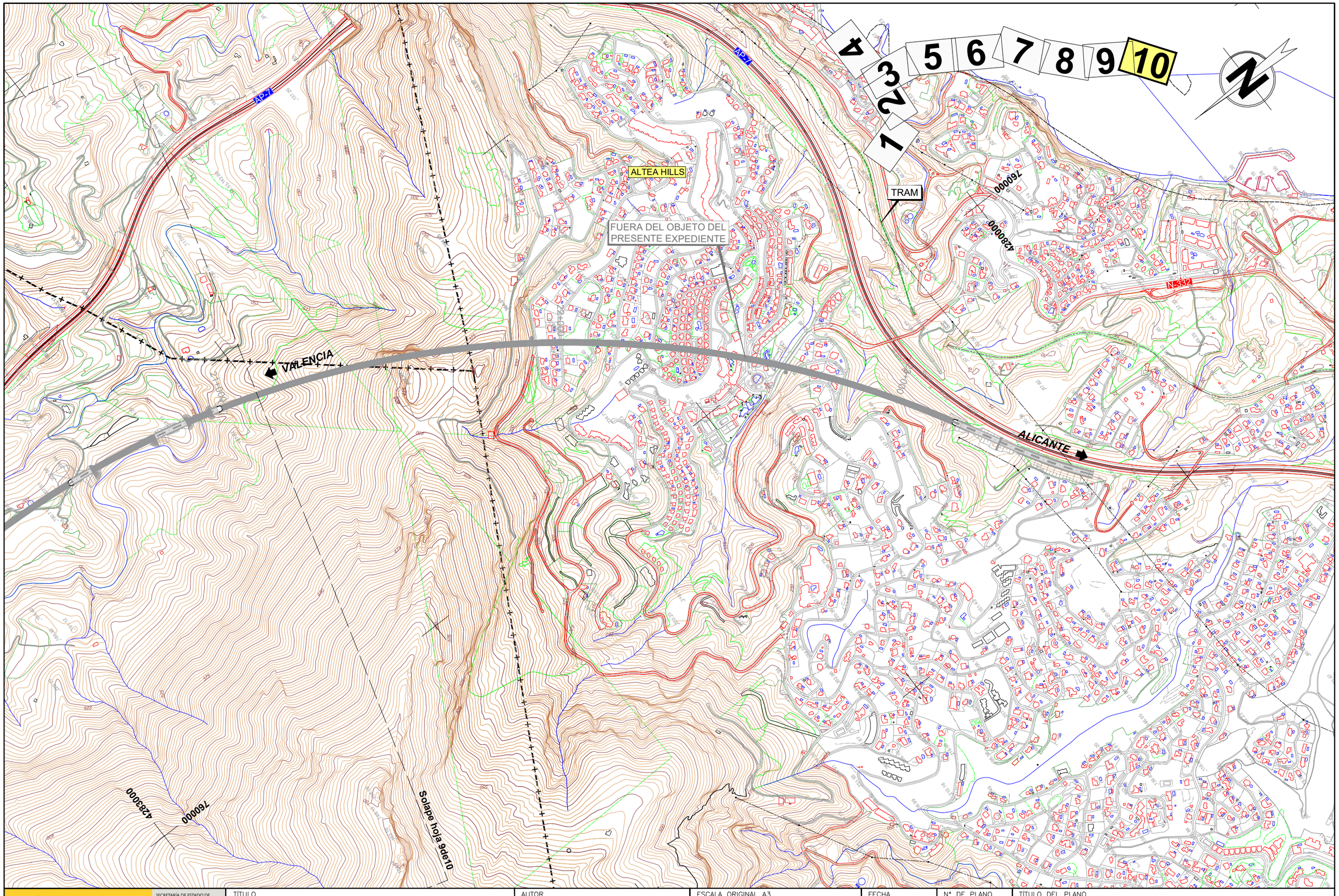

\\PlanosIEIA_05_03_03_01_Alternativas_Tramo3_AltC_bis_Pta.dwg

MINISTERIO DE FOMENTO

SECRETARÍA DE ESTADO DE INFRAESTRUCTURAS,TRANSPORTE Y VIVIENDA

SECRETARÍA GENERAL DE INFRAESTRUCTURAS

TÍTULO

ESTUDIO INFORMATIVO DE LA LÍNEA FERROVIARIA VALENCIA - ALICANTE (TREN DE LA COSTA)
TRAMO: GANDÍA - OLIVA - DENIA

AUTOR

JAVIER CASADO BARAHONA

TRN Ingeniería

ESCALA ORIGINAL A3

1:10.000

0 100 200 m

NUMÉRICA | GRÁFICA

FECHA

ABRIL 2019

Nº DE PLANO

5.3.3.1

HOJA 10 DE 10

TÍTULO DEL PLANO

ESTUDIO DE IMPACTO AMBIENTAL
TRAZADO DE ALTERNATIVAS
Tramo 3. Denia
Alternativa 3C bis
Planta General

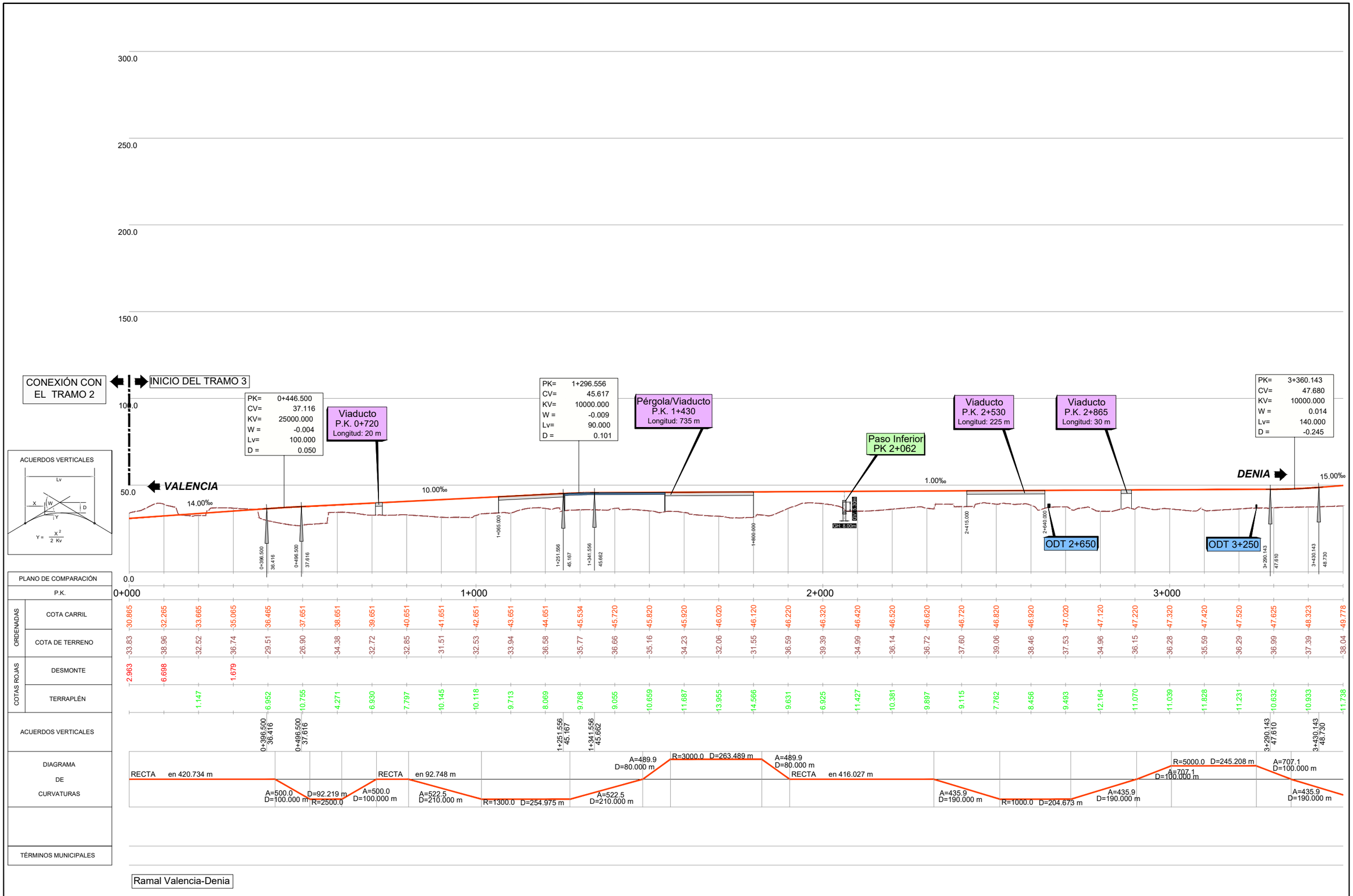

Ramal Valencia-Denia

\\Planos\EIA_05_03_03_02_Alternativas_Tramo3_AltC_bis_Pf_Long.dwg

MINISTERIO DE FOMENTO

SECRETARÍA DE ESTADO DE INFRAESTRUCTURAS,TRANSPORTE Y VIVIENDA

SECRETARÍA GENERAL DE INFRAESTRUCTURAS

TÍTULO

ESTUDIO INFORMATIVO DE LA LÍNEA FERROVIARIA VALENCIA - ALICANTE (TREN DE LA COSTA)
TRAMO: GANDÍA - OLIVA - DENIA

AUTOR

JAVIER CASADO BARAHONA

TRN Ingeniería

ESCALA ORIGINAL A3

H= 1:10.000
V= 1:2.000

0 100 200 m
0 20 40 m

NUMÉRICA GRÁFICA

FECHA

ABRIL 2019

Nº DE PLANO

5.3.3.2

HOJA 1 DE 12

TÍTULO DEL PLANO

ESTUDIO DE IMPACTO AMBIENTAL
TRAZADO DE ALTERNATIVAS
Tramo 3.Denia
Alternativa 3C bis
Perfil Longitudinal

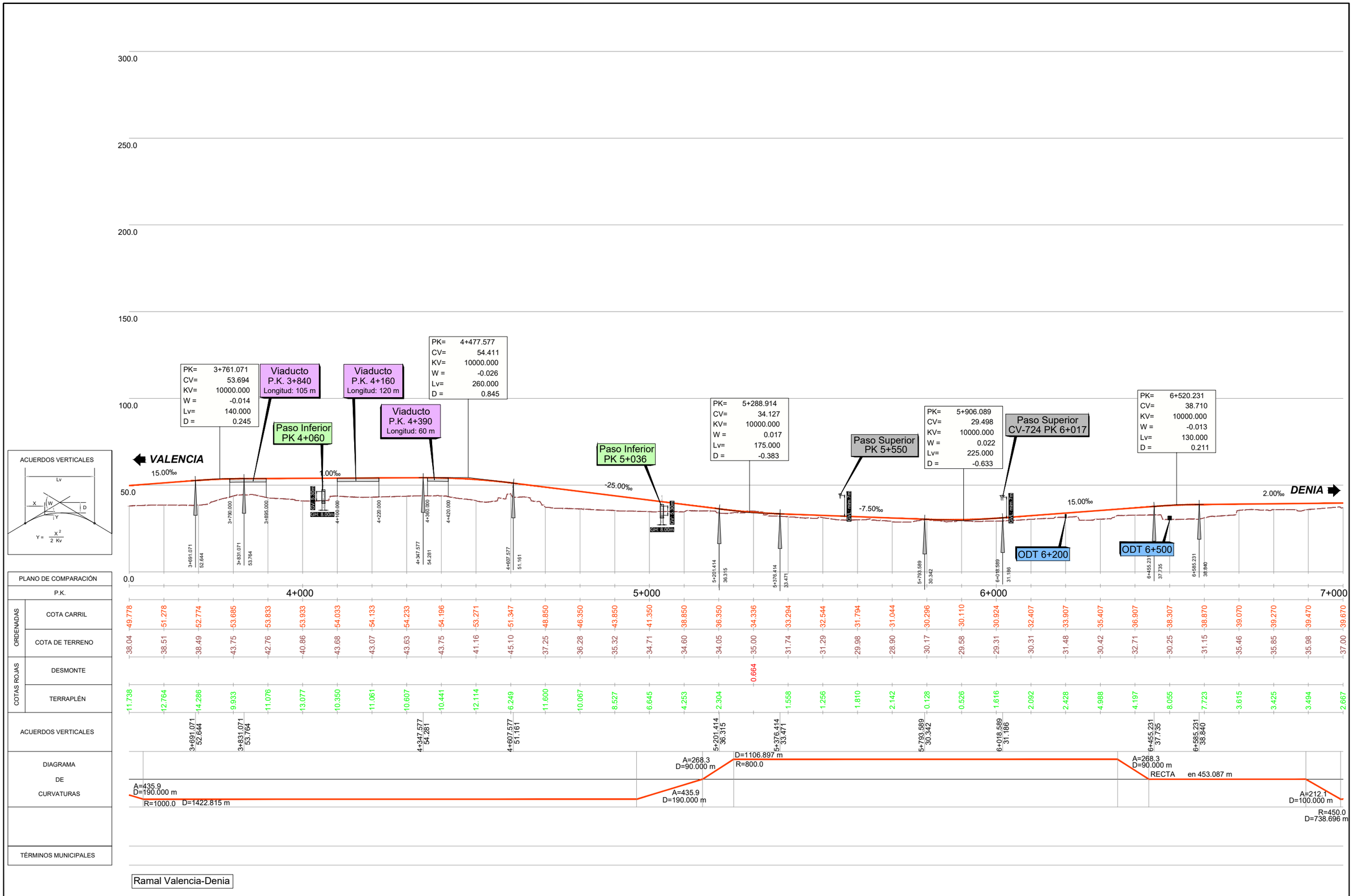

Ramal Valencia-Denia

\Planos\EIA_05_03_03_02_Alternativas_Tramo3_AltC_bis_Pf_Long.dwg

MINISTERIO DE FOMENTO SECRETARÍA DE ESTADO DE INFRAESTRUCTURAS,TRANSPORTE Y VIVIENDA SECRETARÍA GENERAL DE INFRAESTRUCTURAS	TÍTULO ESTUDIO INFORMATIVO DE LA LÍNEA FERROVIARIA VALENCIA - ALICANTE (TREN DE LA COSTA) TRAMO: GANDÍA - OLIVA - DENIA	AUTOR JAVIER CASADO BARAHONA TRN Ingeniería	ESCALA ORIGINAL A3 H= 1:10.000 V= 1:2.000 0 100 200 m 0 20 40 m NUMÉRICA GRÁFICA	FECHA ABRIL 2019	Nº DE PLANO 5.3.3.2 HOJA 2 DE 12	TÍTULO DEL PLANO ESTUDIO DE IMPACTO AMBIENTAL TRAZADO DE ALTERNATIVAS Tramo 3.Denia Alternativa 3C bis Perfil Longitudinal

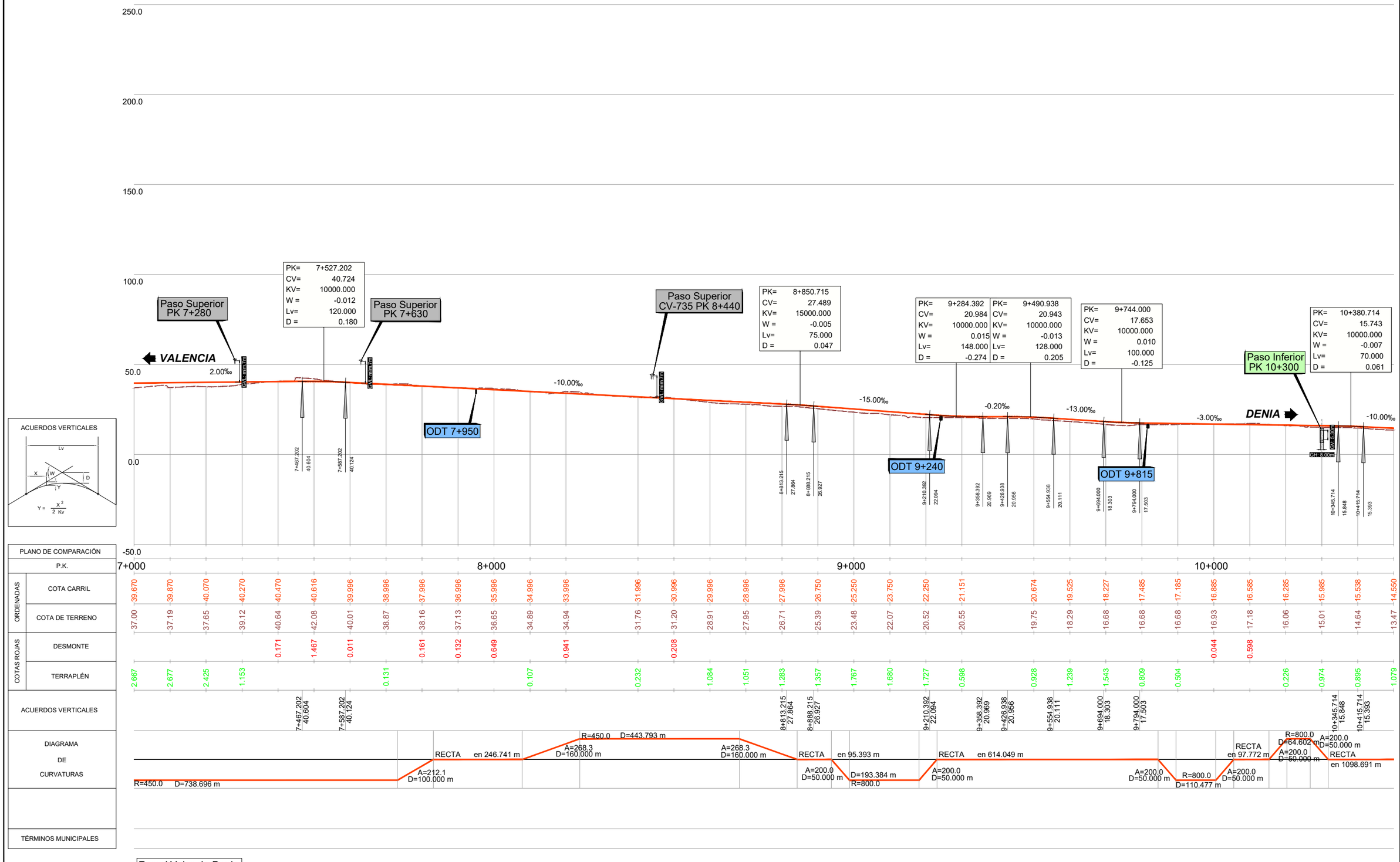

\\Planos\EIA_05_03_03_02_Alternativas_Tramo3_AltC_bis_Pf_Long.dwg

MINISTERIO DE FOMENTO

SECRETARÍA DE ESTADO DE INFRAESTRUCTURAS,TRANSPORTE Y VIVIENDA

SECRETARÍA GENERAL DE INFRAESTRUCTURAS

TÍTULO

ESTUDIO INFORMATIVO DE LA LÍNEA FERROVIARIA VALENCIA - ALICANTE (TREN DE LA COSTA)
TRAMO: GANDÍA - OLIVA - DENIA

AUTOR

JAVIER CASADO BARAHONA

TRN Ingeniería

ESCALA ORIGINAL A3

H= 1:10.000
V= 1:2.000
0 100 200 m
0 20 40 m
NUMÉRICA GRÁFICA

FECHA

ABRIL 2019

Nº DE PLANO

5.3.3.2

HOJA 3 DE 12

TÍTULO DEL PLANO

ESTUDIO DE IMPACTO AMBIENTAL
TRAZADO DE ALTERNATIVAS
Tramo 3.Denia
Alternativa 3C bis
Perfil Longitudinal

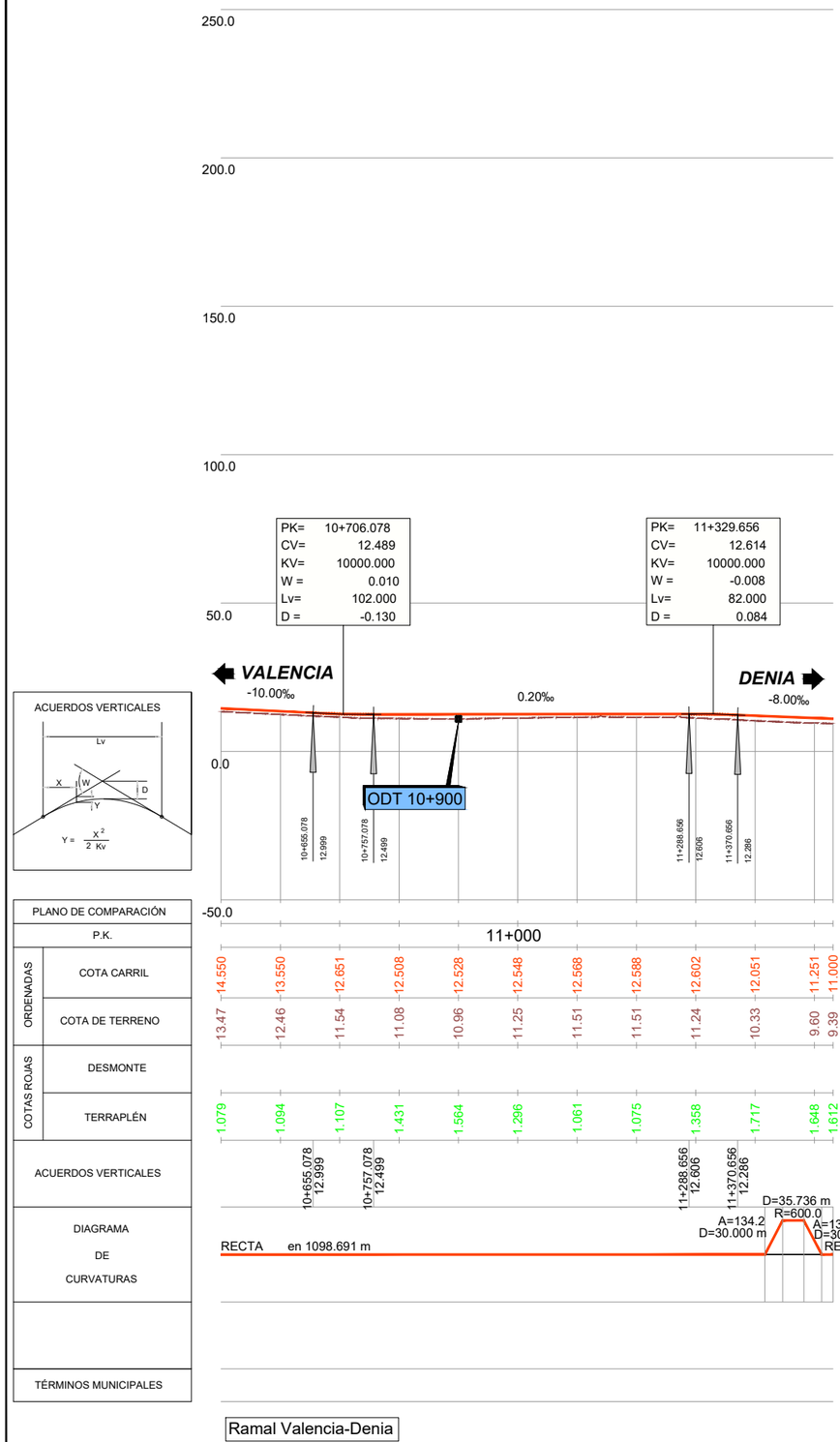

Ramal Valencia-Denia

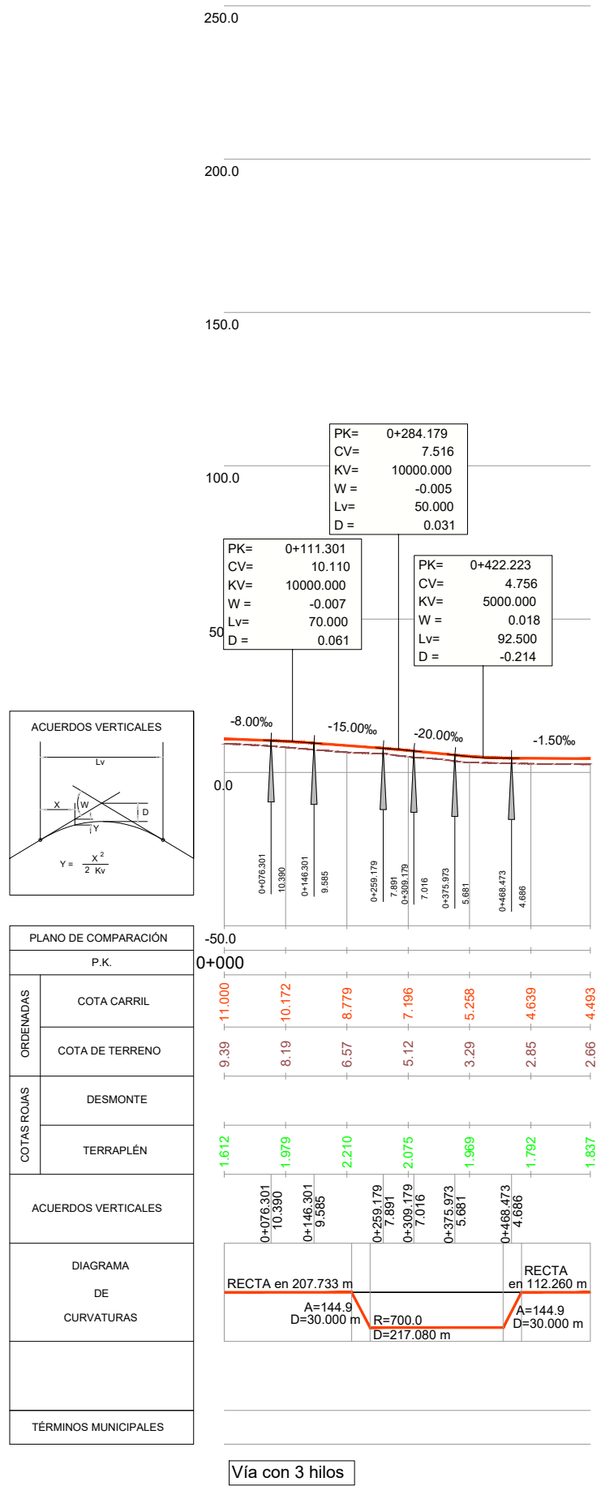

Vía con 3 hilos

\\Planos\EIA_05_03_03_02_Alternativas_Tramo3_AltC_bis_Pf_Long.dwg

MINISTERIO DE FOMENTO

SECRETARÍA DE ESTADO DE INFRAESTRUCTURAS, TRANSPORTE Y VIVIENDA

SECRETARÍA GENERAL DE INFRAESTRUCTURAS

TÍTULO

ESTUDIO INFORMATIVO DE LA LÍNEA FERROVIARIA VALENCIA - ALICANTE (TREN DE LA COSTA)
TRAMO: GANDÍA - OLIVA - DENIA

AUTOR

JAVIER CASADO BARAHONA

TRN Ingeniería

ESCALA ORIGINAL A3

H= 1:10.000 0 100 200 m
V= 1:2.000 0 20 40 m

NUMÉRICA GRÁFICA

FECHA

ABRIL 2019

Nº DE PLANO

5.3.3.2

HOJA 4 DE 12

TÍTULO DEL PLANO

ESTUDIO DE IMPACTO AMBIENTAL
TRAZADO DE ALTERNATIVAS
Tramo 3.Denia
Alternativa 3C bis
Perfil Longitudinal

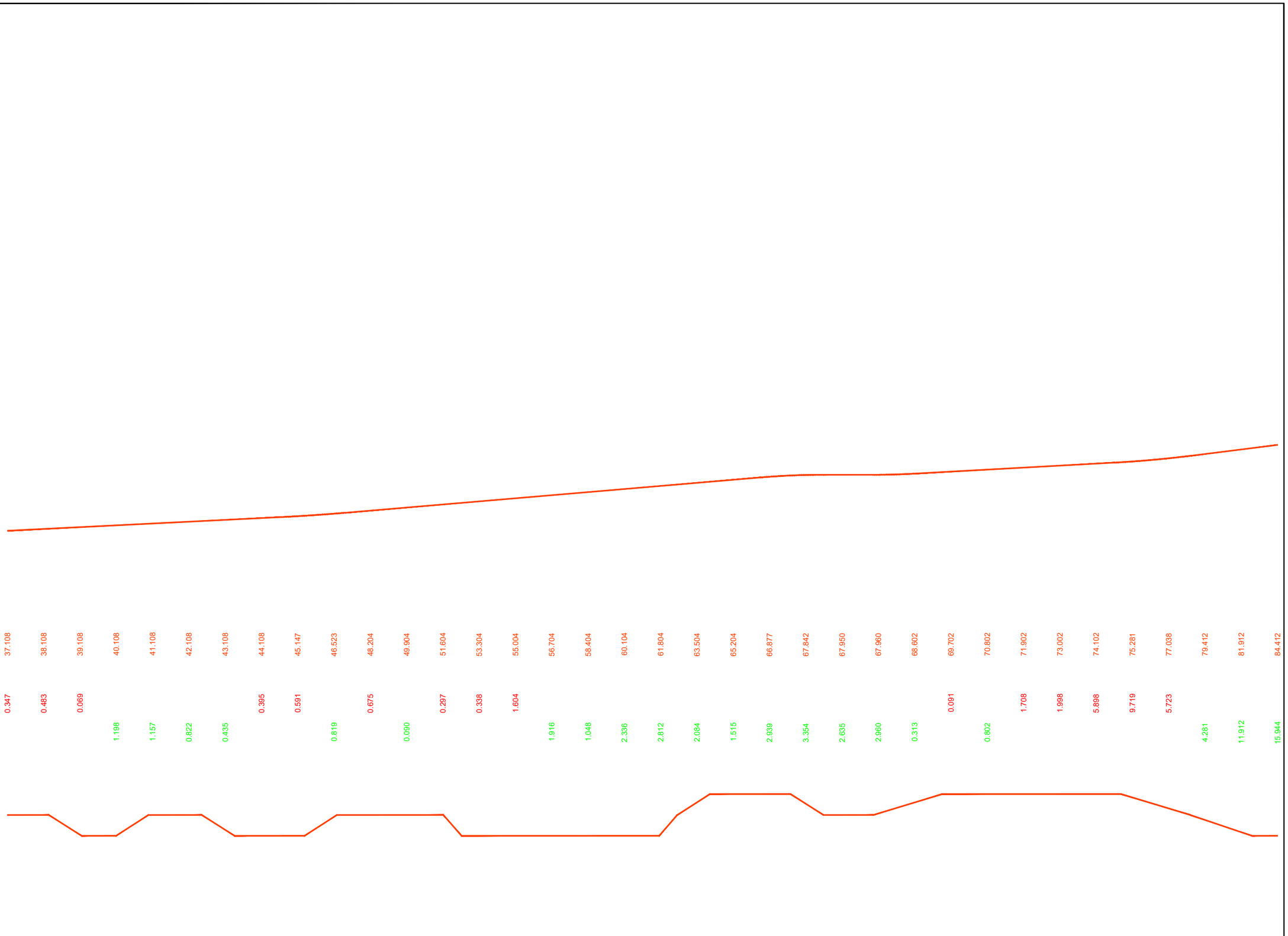

\\Planos\EIA_05_03_03_02_Alternativas_Tramo3_AltC_bis_Pf_Long.dwg

MINISTERIO DE FOMENTO

SECRETARÍA DE ESTADO DE INFRAESTRUCTURAS,TRANSPORTE Y VIVIENDA

SECRETARÍA GENERAL DE INFRAESTRUCTURAS

TÍTULO

ESTUDIO INFORMATIVO DE LA LÍNEA FERROVIARIA VALENCIA - ALICANTE (TREN DE LA COSTA)
TRAMO: GANDÍA - OLIVA - DENIA

AUTOR

JAVIER CASADO BARAHONA

TRN Ingeniería

ESCALA ORIGINAL A3

H= 1:10.000
V= 1:2.000

0 100 200 m
0 20 40 m

NUMÉRICA | GRÁFICA

FECHA

ABRIL 2019

Nº DE PLANO

5.3.3.2

HOJA 5 DE 12

TÍTULO DEL PLANO

ESTUDIO DE IMPACTO AMBIENTAL
TRAZADO DE ALTERNATIVAS
Tramo 3.Denia
Alternativa 3C bis
Perfil Longitudinal



\\Planos\EIA_05_03_03_02_Alternativas_Tramo3_AltC_bis_Pf_Long.dwg

MINISTERIO DE FOMENTO

SECRETARÍA DE ESTADO DE INFRAESTRUCTURAS,TRANSPORTE Y VIVIENDA

SECRETARÍA GENERAL DE INFRAESTRUCTURAS

TÍTULO

ESTUDIO INFORMATIVO DE LA LÍNEA FERROVIARIA VALENCIA - ALICANTE (TREN DE LA COSTA)
TRAMO: GANDÍA - OLIVA - DENIA

AUTOR

JAVIER CASADO BARAHONA

TRN Ingeniería

ESCALA ORIGINAL A3

H= 1:10.000 V= 1:2.000

0 100 200 m
0 20 40 m

NUMÉRICA GRÁFICA

FECHA

ABRIL 2019

Nº DE PLANO 5.3.3.2

HOJA 6 DE 12

TÍTULO DEL PLANO

ESTUDIO DE IMPACTO AMBIENTAL
TRAZADO DE ALTERNATIVAS
Tramo 3.Denia
Alternativa 3C bis
Perfil Longitudinal

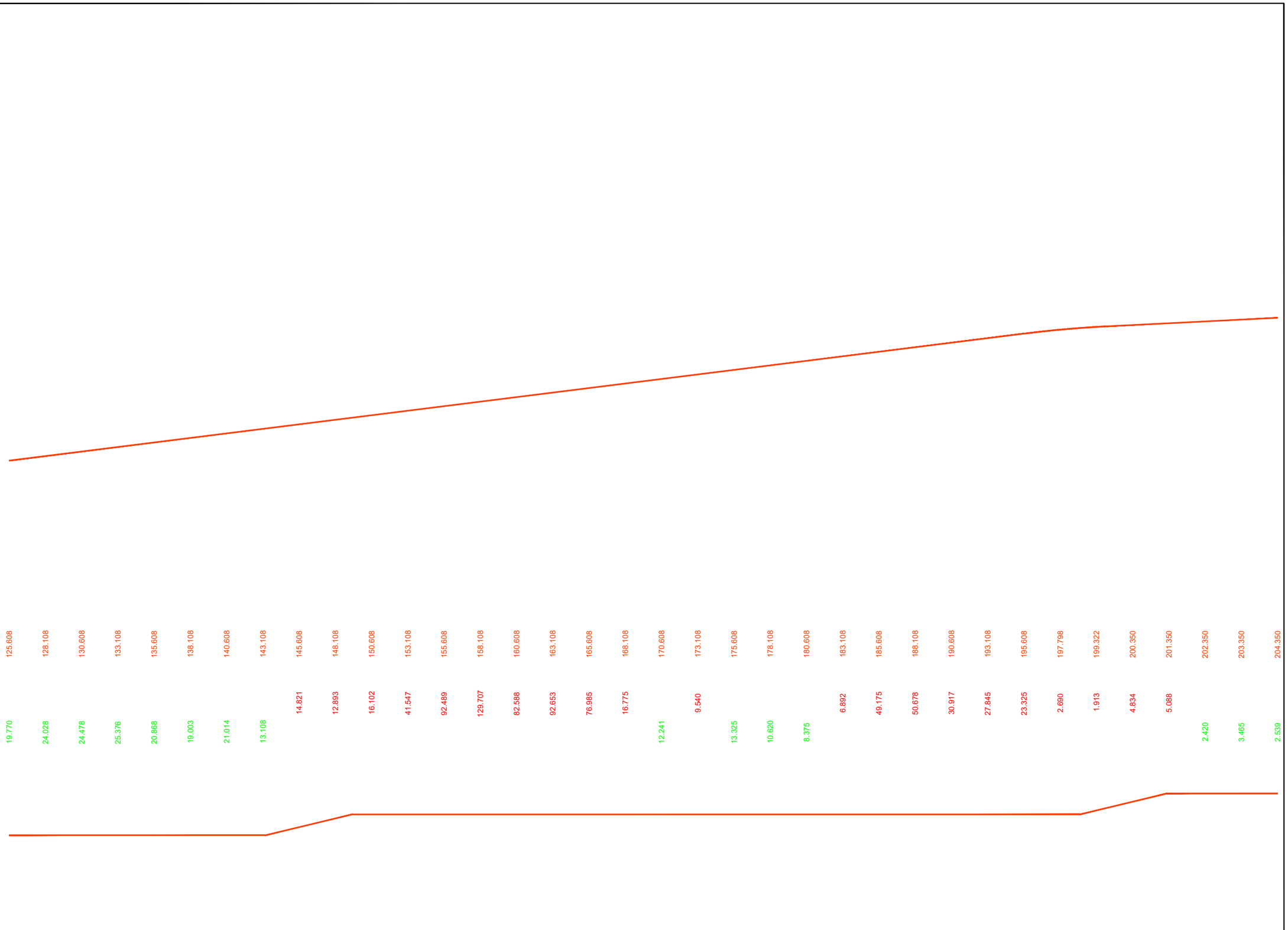

\\Planos\EIA_05_03_03_02_Alternativas_Tramo3_AltC_bis_Pf_Long.dwg

MINISTERIO DE FOMENTO

SECRETARÍA DE ESTADO DE INFRAESTRUCTURAS,TRANSPORTE Y VIVIENDA

SECRETARÍA GENERAL DE INFRAESTRUCTURAS

TÍTULO

ESTUDIO INFORMATIVO DE LA LÍNEA FERROVIARIA VALENCIA - ALICANTE (TREN DE LA COSTA)
TRAMO: GANDÍA - OLIVA - DENIA

AUTOR

JAVIER CASADO BARAHONA

TRN Ingeniería

ESCALA ORIGINAL A3

H= 1:10.000 | 0 100 200 m
V= 1:2.000 | 0 20 40 m

NUMÉRICA | GRÁFICA

FECHA

ABRIL 2019

Nº DE PLANO

5.3.3.2

HOJA 7 DE 12

TÍTULO DEL PLANO

ESTUDIO DE IMPACTO AMBIENTAL
TRAZADO DE ALTERNATIVAS
Tramo 3.Denia
Alternativa 3C bis
Perfil Longitudinal

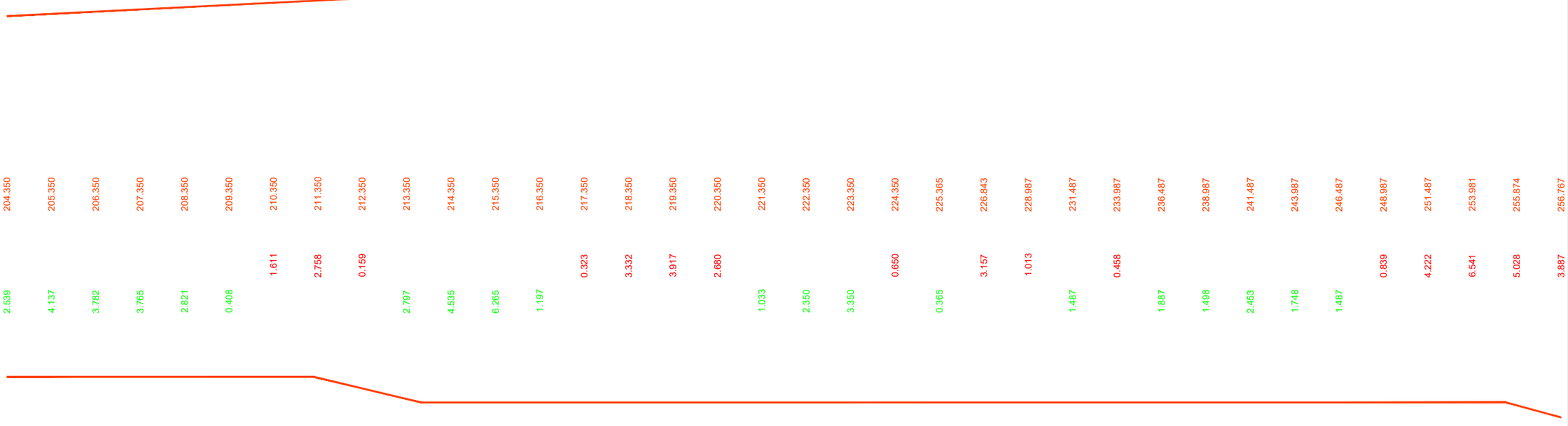

\\Planos\EIA_05_03_03_02_Alternativas_Tramo3_AltC_bis_Pf_Long.dwg

MINISTERIO DE FOMENTO

SECRETARÍA DE ESTADO DE INFRAESTRUCTURAS,TRANSPORTE Y VIVIENDA

SECRETARÍA GENERAL DE INFRAESTRUCTURAS

TÍTULO

ESTUDIO INFORMATIVO DE LA LÍNEA FERROVIARIA VALENCIA - ALICANTE (TREN DE LA COSTA)
TRAMO: GANDÍA - OLIVA - DENIA

AUTOR

JAVIER CASADO BARAHONA

TRN Ingeniería

ESCALA ORIGINAL A3

H= 1:10.000 | 0 100 200 m
V= 1:2.000 | 0 20 40 m

NUMÉRICA | GRÁFICA

FECHA

ABRIL 2019

Nº DE PLANO

5.3.3.2

HOJA 8 DE 12

TÍTULO DEL PLANO

ESTUDIO DE IMPACTO AMBIENTAL
TRAZADO DE ALTERNATIVAS
Tramo 3.Denia
Alternativa 3C bis
Perfil Longitudinal

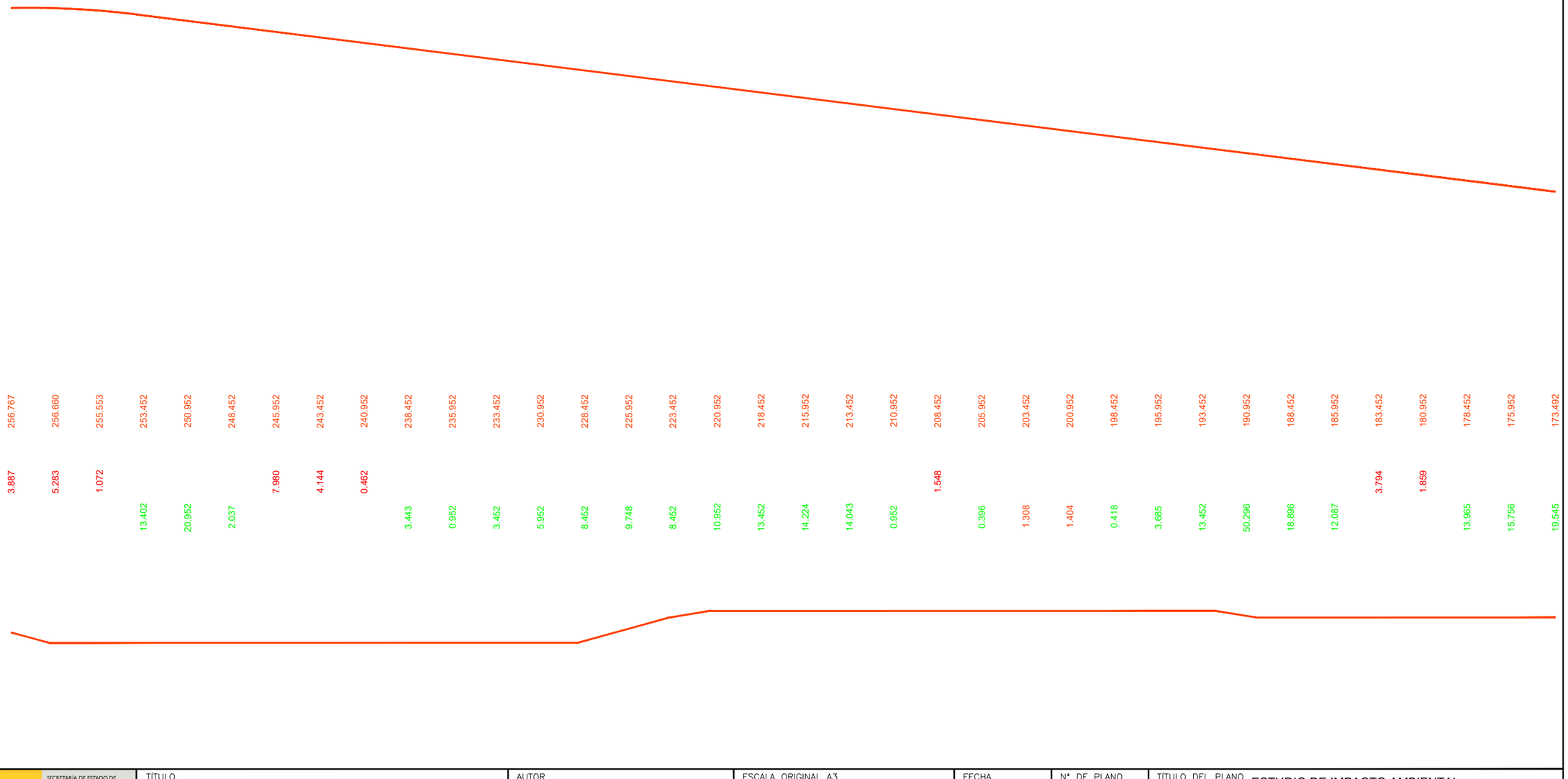

\\Planos\EIA_05_03_03_02_Alternativas_Tramo3_AltC_bis_Pf_Long.dwg

MINISTERIO DE FOMENTO

SECRETARÍA DE ESTADO DE INFRAESTRUCTURAS,TRANSPORTE Y VIVIENDA

SECRETARÍA GENERAL DE INFRAESTRUCTURAS

TÍTULO

ESTUDIO INFORMATIVO DE LA LÍNEA FERROVIARIA VALENCIA - ALICANTE (TREN DE LA COSTA)
TRAMO: GANDÍA - OLIVA - DENIA

AUTOR

JAVIER CASADO BARAHONA

TRN Ingeniería

ESCALA ORIGINAL A3

H= 1:10.000 | 0 100 200 m
V= 1:2.000 | 0 20 40 m

NUMÉRICA | GRÁFICA

FECHA

ABRIL 2019

Nº DE PLANO

5.3.3.2

HOJA 9 DE 12

TÍTULO DEL PLANO

ESTUDIO DE IMPACTO AMBIENTAL
TRAZADO DE ALTERNATIVAS
Tramo 3.Denia
Alternativa 3C bis
Perfil Longitudinal

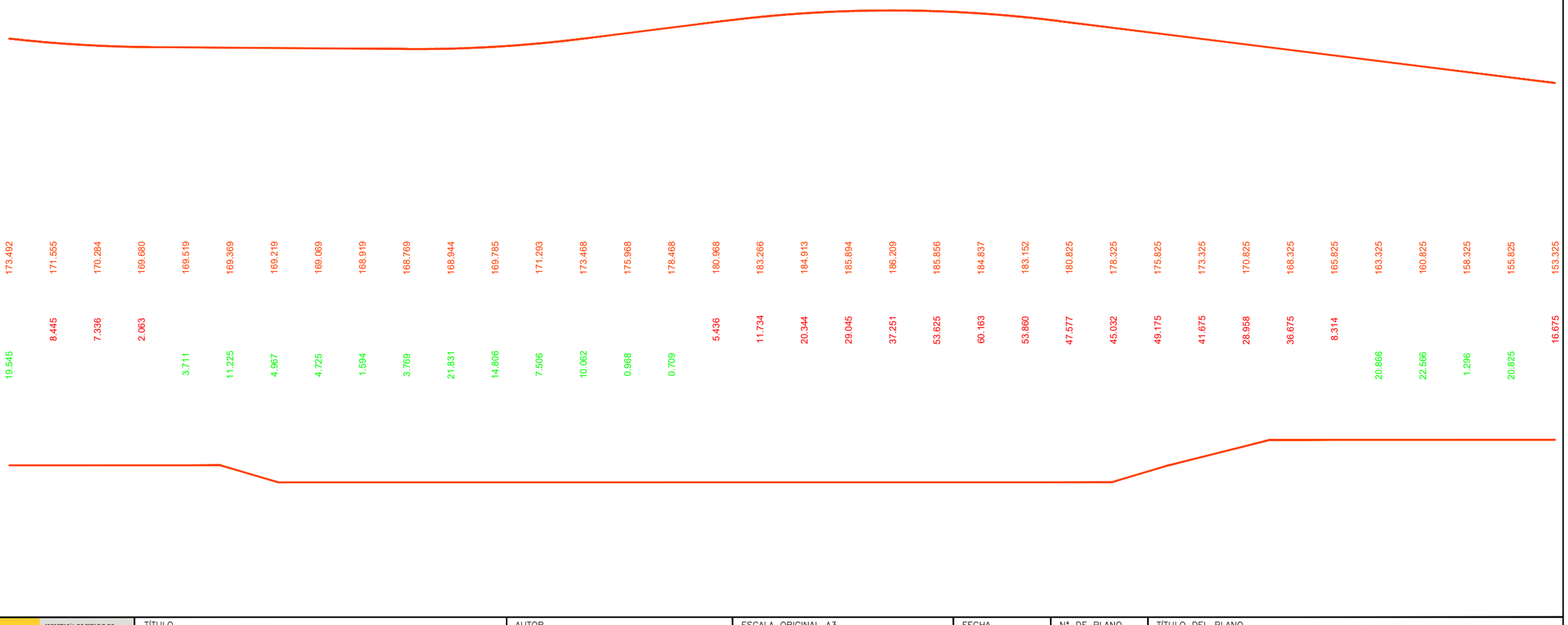

\\Planos\EIA_05_03_03_02_Alternativas_Tramo3_AltC_bis_Pf_Long.dwg

MINISTERIO DE FOMENTO

SECRETARÍA DE ESTADO DE INFRAESTRUCTURAS,TRANSPORTE Y VIVIENDA

SECRETARÍA GENERAL DE INFRAESTRUCTURAS

TÍTULO

ESTUDIO INFORMATIVO DE LA LÍNEA FERROVIARIA VALENCIA - ALICANTE (TREN DE LA COSTA)
TRAMO: GANDÍA - OLIVA - DENIA

AUTOR

JAVIER CASADO BARAHONA

TRN Ingeniería

ESCALA ORIGINAL A3

H= 1:10.000 | 0 100 200 m
V= 1:2.000 | 0 20 40 m

NUMÉRICA | GRÁFICA

FECHA

ABRIL 2019

Nº DE PLANO

5.3.3.2

HOJA 10 DE 12

TÍTULO DEL PLANO

ESTUDIO DE IMPACTO AMBIENTAL
TRAZADO DE ALTERNATIVAS
Tramo 3.Denia
Alternativa 3C bis
Perfil Longitudinal

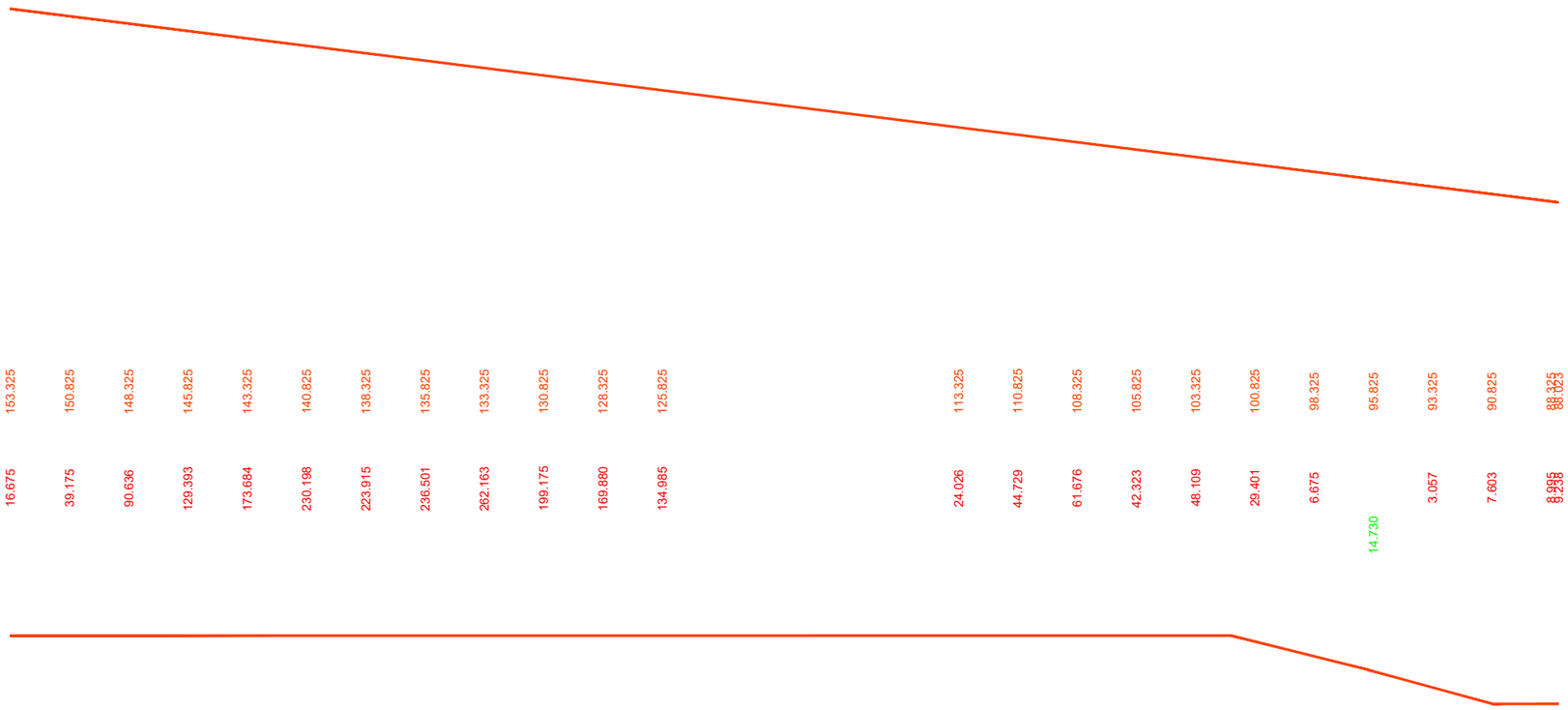

\Planos\EIA_05_03_03_02_Alternativas_Tramo3_AltC_bis_Pf_Long.dwg

MINISTERIO DE FOMENTO

SECRETARÍA DE ESTADO DE INFRAESTRUCTURAS,TRANSPORTE Y VIVIENDA

SECRETARÍA GENERAL DE INFRAESTRUCTURAS

TÍTULO

ESTUDIO INFORMATIVO DE LA LÍNEA FERROVIARIA VALENCIA - ALICANTE (TREN DE LA COSTA)
TRAMO: GANDÍA - OLIVA - DENIA

AUTOR

JAVIER CASADO BARAHONA

TRN Ingeniería

ESCALA ORIGINAL A3

H= 1:10.000 | V= 1:2.000

0 100 200 m
0 20 40 m

NUMÉRICA | GRÁFICA

FECHA

ABRIL 2019

Nº DE PLANO

5.3.3.2

HOJA 11 DE 12

TÍTULO DEL PLANO

ESTUDIO DE IMPACTO AMBIENTAL
TRAZADO DE ALTERNATIVAS
Tramo 3.Denia
Alternativa 3C bis
Perfil Longitudinal

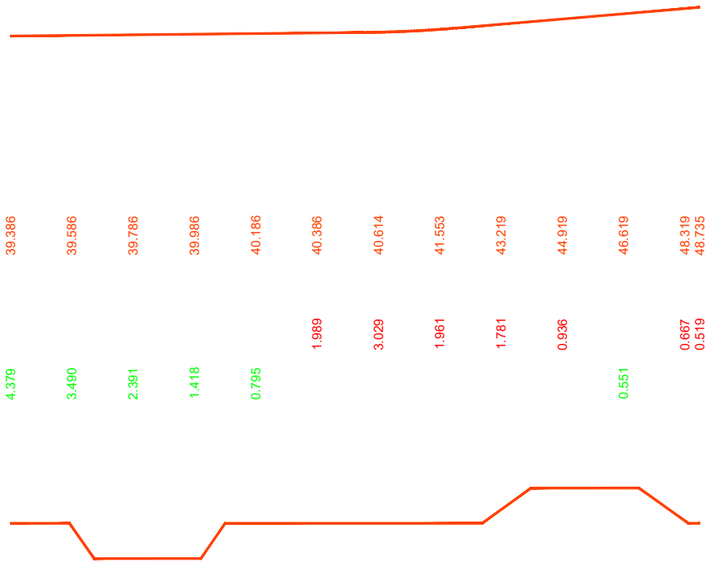

\\Planos\EIA_05_03_03_02_Alternativas_Tramo3_AltC_bis_Pf_Long.dwg

MINISTERIO DE FOMENTO

SECRETARÍA DE ESTADO DE INFRAESTRUCTURAS,TRANSPORTE Y VIVIENDA

SECRETARÍA GENERAL DE INFRAESTRUCTURAS

TÍTULO

ESTUDIO INFORMATIVO DE LA LÍNEA FERROVIARIA VALENCIA - ALICANTE (TREN DE LA COSTA)
TRAMO: GANDÍA - OLIVA - DENIA

AUTOR

JAVIER CASADO BARAHONA

TRN Ingeniería

ESCALA ORIGINAL A3

H= 1:10.000
V= 1:2.000

0 100 200 m
0 20 40 m

NUMÉRICA | GRÁFICA

FECHA

ABRIL 2019

Nº DE PLANO

5.3.3.2

HOJA 12 DE 12

TÍTULO DEL PLANO

ESTUDIO DE IMPACTO AMBIENTAL
TRAZADO DE ALTERNATIVAS
Tramo 3.Denia
Alternativa 3C bis
Perfil Longitudinal

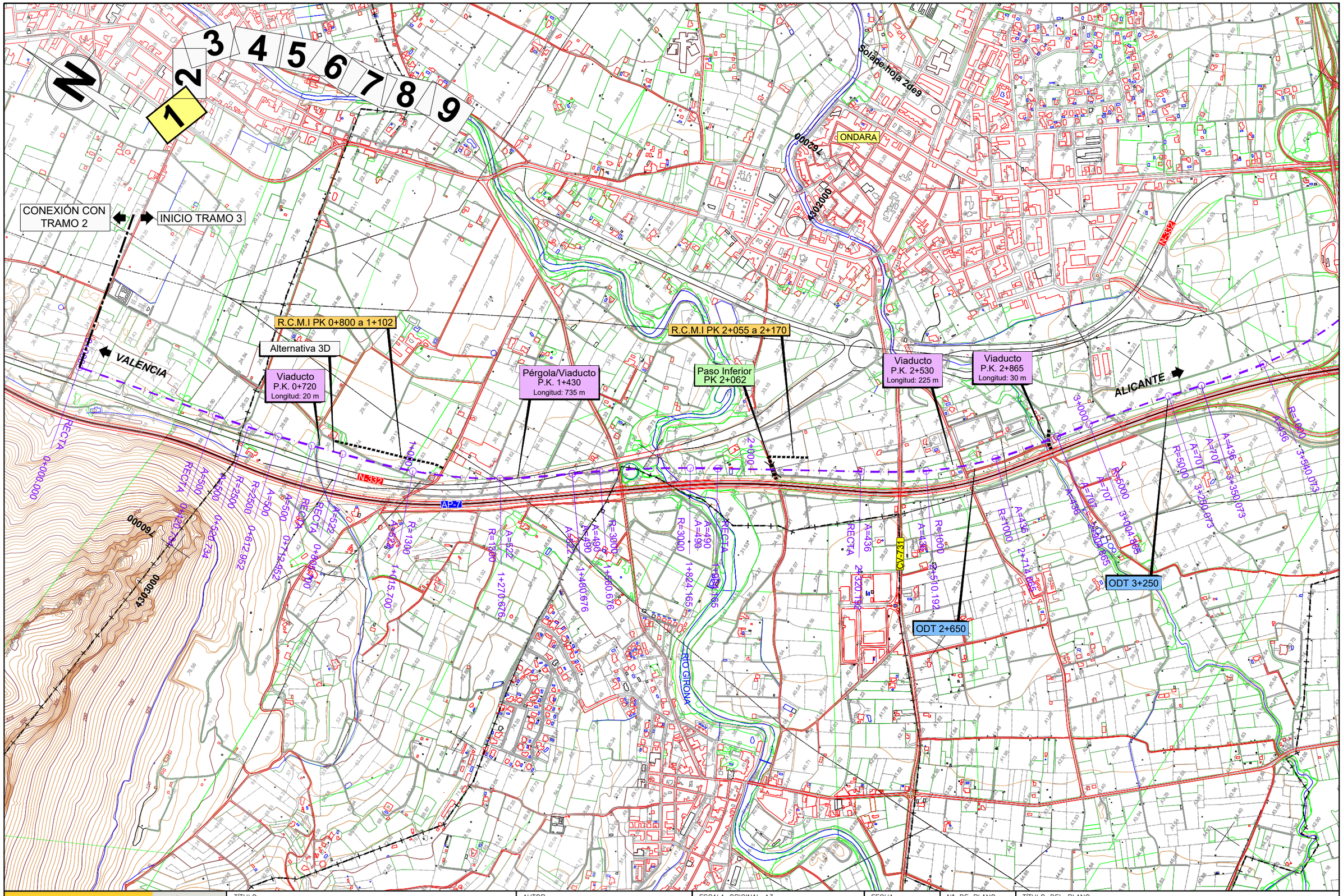

\\Planos\EIA_05_03_04_01_Alternativas_Tramo3_AltD_Pta.dwg

MINISTERIO DE FOMENTO SECRETARÍA DE ESTADO DE INFRAESTRUCTURAS,TRANSPORTE Y VIVIENDA SECRETARÍA GENERAL DE INFRAESTRUCTURAS	TÍTULO ESTUDIO INFORMATIVO DE LA LÍNEA FERROVIARIA VALENCIA - ALICANTE (TREN DE LA COSTA) TRAMO: GANDÍA - OLIVA - DENIA	AUTOR JAVIER CASADO BARAHONA TRN Ingeniería	ESCALA ORIGINAL A3 1:10.000 0 100 200 m NUMÉRICA | GRÁFICA	FECHA ABRIL 2019	Nº DE PLANO 5.3.4.1 HOJA 1 DE 9	TÍTULO DEL PLANO ESTUDIO DE IMPACTO AMBIENTAL TRAZADO DE ALTERNATIVAS Tramo 3. Dénia Alternativa 3D Planta General

N

1 2 3 4 5 6 7 8 9

Viaducto
P.K. 1+990
Longitud: 85 m

TRAM

Variante TRAM

Paso Superior
CV-724 PK 6+017

Encauzamiento

Paso Inferior
PK 1+215

CV-724

R.C.M.I PK 5+548 a 5+712

Paso Superior
PK 5+548

R.C.M.I PK 6+656 A 6+850

R.C.M.I PK 0+825 a 1+215

Paso Superior
PK 7+270

CV-725

Paso Inferior
PK 5+037

R.C.M.I PK 4+736 a 5+034

ODT 6+170

Viaducto
P.K. 5+620
Longitud: 20 m

ODT 6+370

R.C.M.D PK 5+437 a 5+548

Solape hoja 1de9

Estación de Dénia

R.C.M.D PK 6+858 a 7+232

FINAL TRAMO 3

ALICANTE

Paso Inferior
PK 4+060

FUERA DEL OBJETO DEL
PRESENTE EXPEDIENTE

VALENCIA

Viaducto
P.K. 3+840
Longitud: 105 m

Viaducto
P.K. 4+160
Longitud: 120 m

R.C.M.D PK 4+400 a 4+555

Viaducto
P.K. 4+390
Longitud: 120 m

MUNTANYA DE LA SELLA

Solape hoja 3de9

4300000

763000

4301000

766000

AP-7

N-332

\\Planos\EIA_05_03_04_01_Alternativas_Tramo3_AltD_Pta.dwg

MINISTERIO DE FOMENTO SECRETARÍA DE ESTADO DE INFRAESTRUCTURAS,TRANSPORTE Y VIVIENDA SECRETARÍA GENERAL DE INFRAESTRUCTURAS	TÍTULO ESTUDIO INFORMATIVO DE LA LÍNEA FERROVIARIA VALENCIA - ALICANTE (TREN DE LA COSTA) TRAMO: GANDÍA - OLIVA - DENIA	AUTOR JAVIER CASADO BARAHONA TRN Ingeniería	ESCALA ORIGINAL A3 1:10.000 0 100 200 m NUMÉRICA | GRÁFICA	FECHA ABRIL 2019	Nº DE PLANO 5.3.4.1 HOJA 2 DE 9	TÍTULO DEL PLANO ESTUDIO DE IMPACTO AMBIENTAL TRAZADO DE ALTERNATIVAS Tramo 3. Dénia Alternativa 3D Planta General

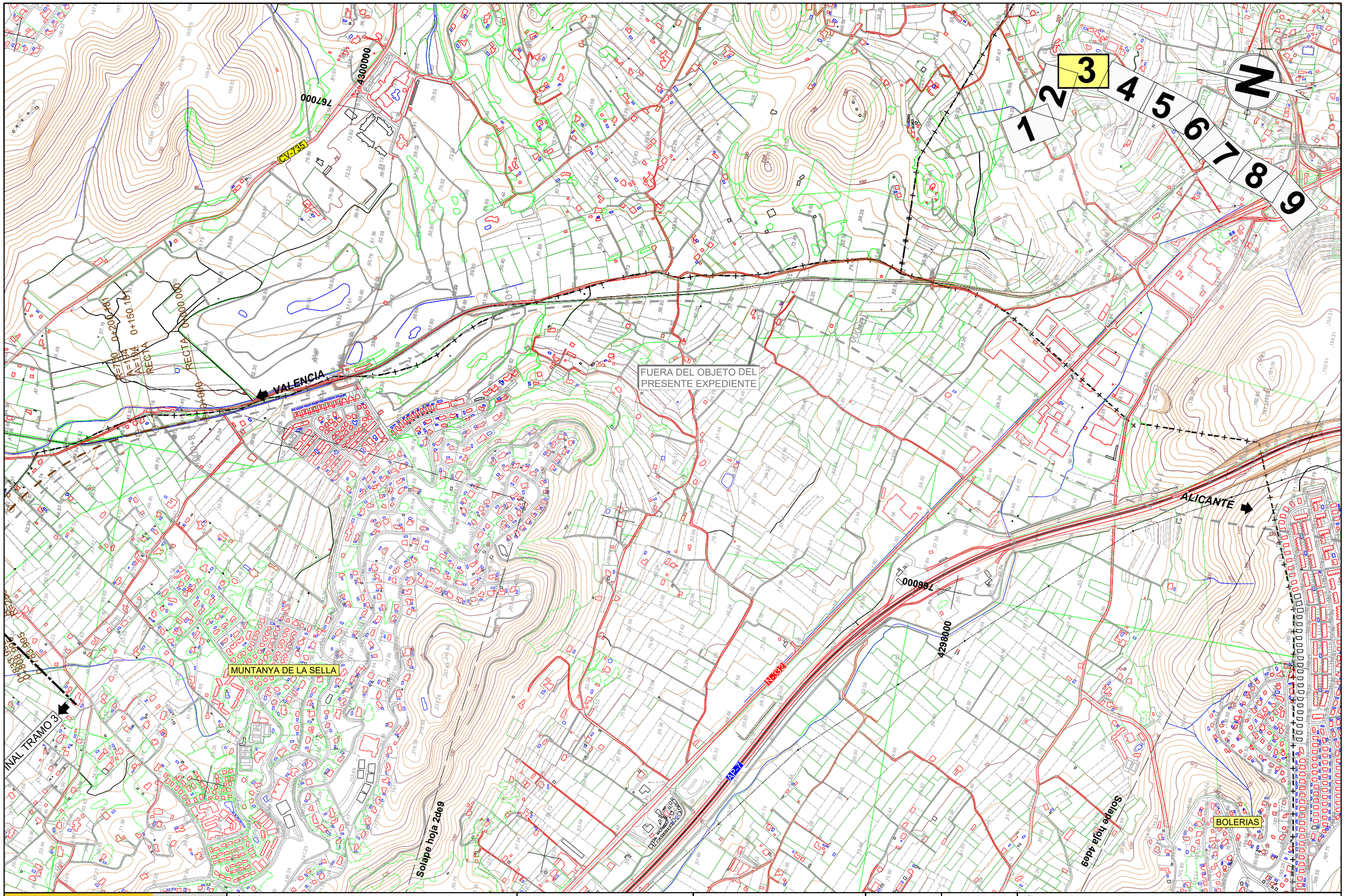

\\Planos\EIA_05_03_04_01_Alternativas_Tramo3_AltD_Pta.dwg

MINISTERIO DE FOMENTO

SECRETARÍA DE ESTADO DE INFRAESTRUCTURAS,TRANSPORTE Y VIVIENDA

SECRETARÍA GENERAL DE INFRAESTRUCTURAS

TÍTULO

ESTUDIO INFORMATIVO DE LA LÍNEA FERROVIARIA VALENCIA - ALICANTE (TREN DE LA COSTA)
TRAMO: GANDÍA - OLIVA - DENIA

AUTOR

JAVIER CASADO BARAHONA

TRN Ingeniería

ESCALA ORIGINAL A3

1:10.000

0 100 200 m

NUMÉRICA | GRÁFICA

FECHA

ABRIL 2019

Nº DE PLANO

5.3.4.1

HOJA 3 DE 9

TÍTULO DEL PLANO

ESTUDIO DE IMPACTO AMBIENTAL
TRAZADO DE ALTERNATIVAS
Tramo 3. Dénia
Alternativa 3D
Planta General

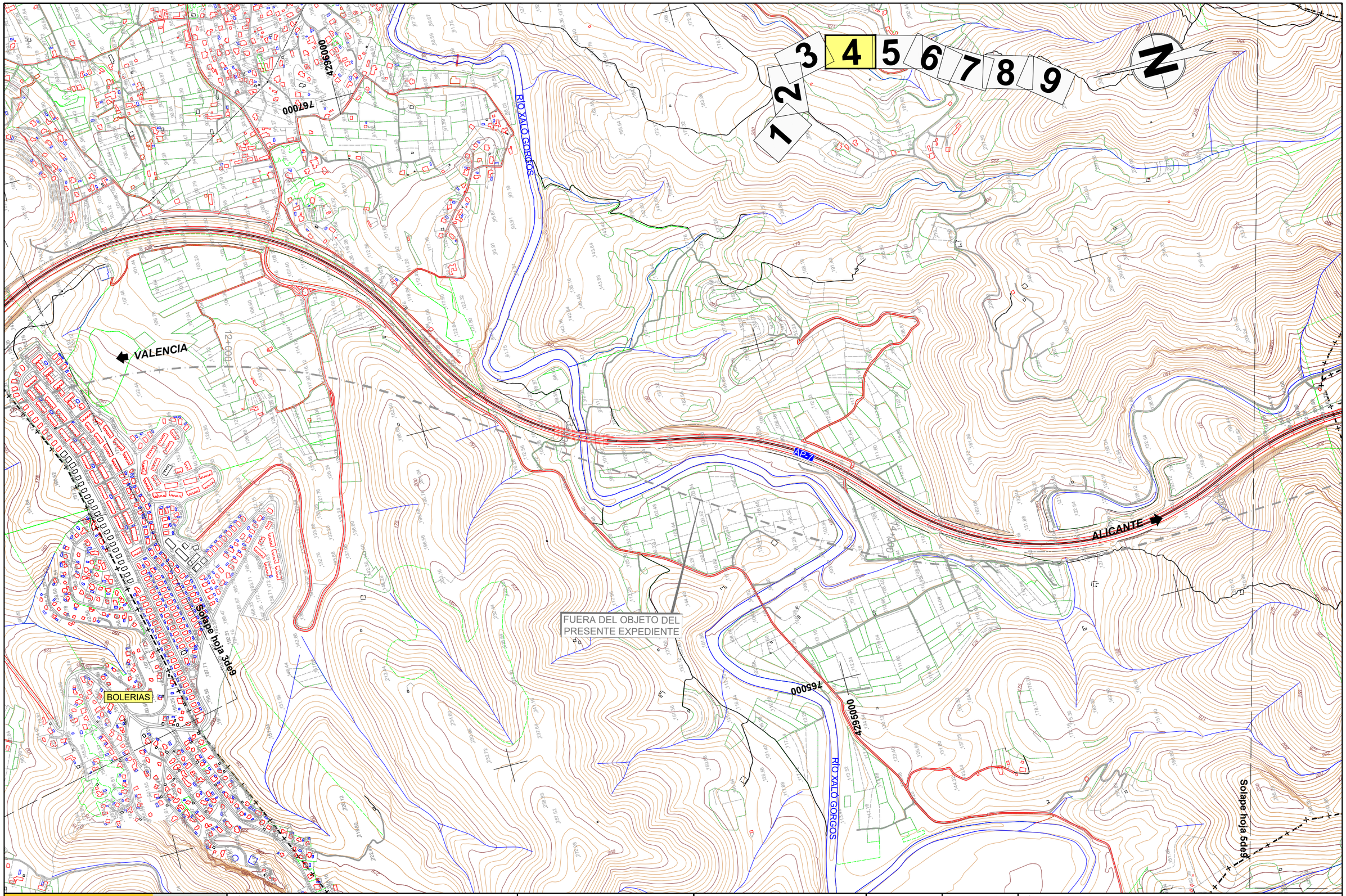

\\Planos\EIA_05_03_04_01_Alternativas_Tramo3_AltD_Pta.dwg

MINISTERIO DE FOMENTO SECRETARÍA DE ESTADO DE INFRAESTRUCTURAS, TRANSPORTE Y VIVIENDA SECRETARÍA GENERAL DE INFRAESTRUCTURAS	TÍTULO ESTUDIO INFORMATIVO DE LA LÍNEA FERROVIARIA VALENCIA - ALICANTE (TREN DE LA COSTA) TRAMO: GANDÍA - OLIVA - DENIA	AUTOR JAVIER CASADO BARAHONA TRN Ingeniería	ESCALA ORIGINAL A3 1:10.000 (NUMÉRICA) 0 100 200 m (GRÁFICA)	FECHA ABRIL 2019	Nº DE PLANO 5.3.4.1 HOJA 4 DE 9	TÍTULO DEL PLANO ESTUDIO DE IMPACTO AMBIENTAL TRAZADO DE ALTERNATIVAS Tramo 3. Dénia Alternativa 3D Planta General

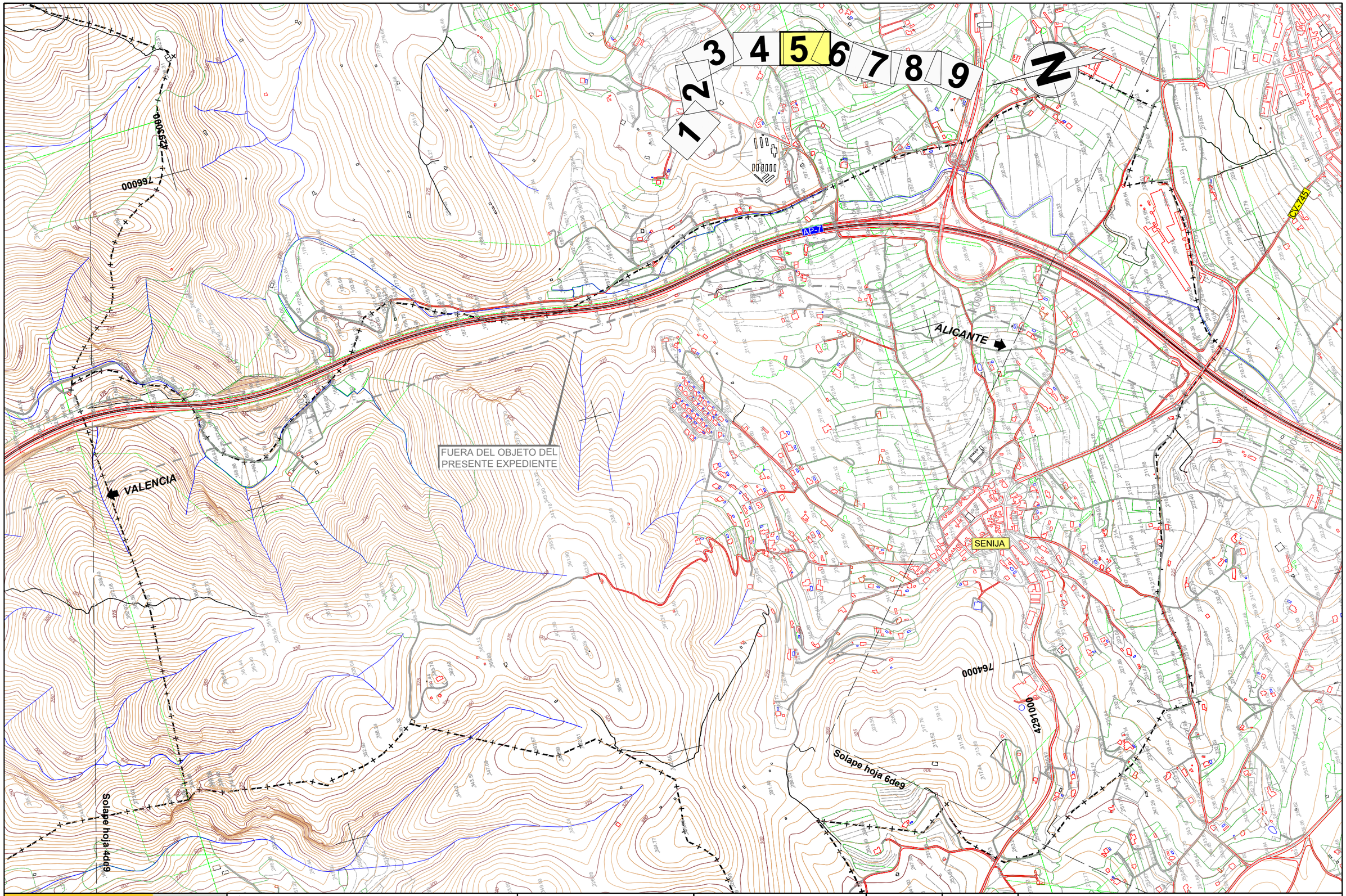

\\Planos\EIA_05_03_04_01_Alternativas_Tramo3_AltD_Pta.dwg

MINISTERIO DE FOMENTO SECRETARÍA DE ESTADO DE INFRAESTRUCTURAS, TRANSPORTE Y VIVIENDA SECRETARÍA GENERAL DE INFRAESTRUCTURAS	TÍTULO ESTUDIO INFORMATIVO DE LA LÍNEA FERROVIARIA VALENCIA - ALICANTE (TREN DE LA COSTA) TRAMO: GANDÍA - OLIVA - DENIA	AUTOR TRN Ingeniería JAVIER CASADO BARAHONA	ESCALA ORIGINAL A3 1:10.000 (NUMÉRICA) 0 100 200 m (GRÁFICA)	FECHA ABRIL 2019	Nº DE PLANO 5.3.4.1 HOJA 5 DE 9	TÍTULO DEL PLANO ESTUDIO DE IMPACTO AMBIENTAL TRAZADO DE ALTERNATIVAS Tramo 3. Dénia Alternativa 3D Planta General

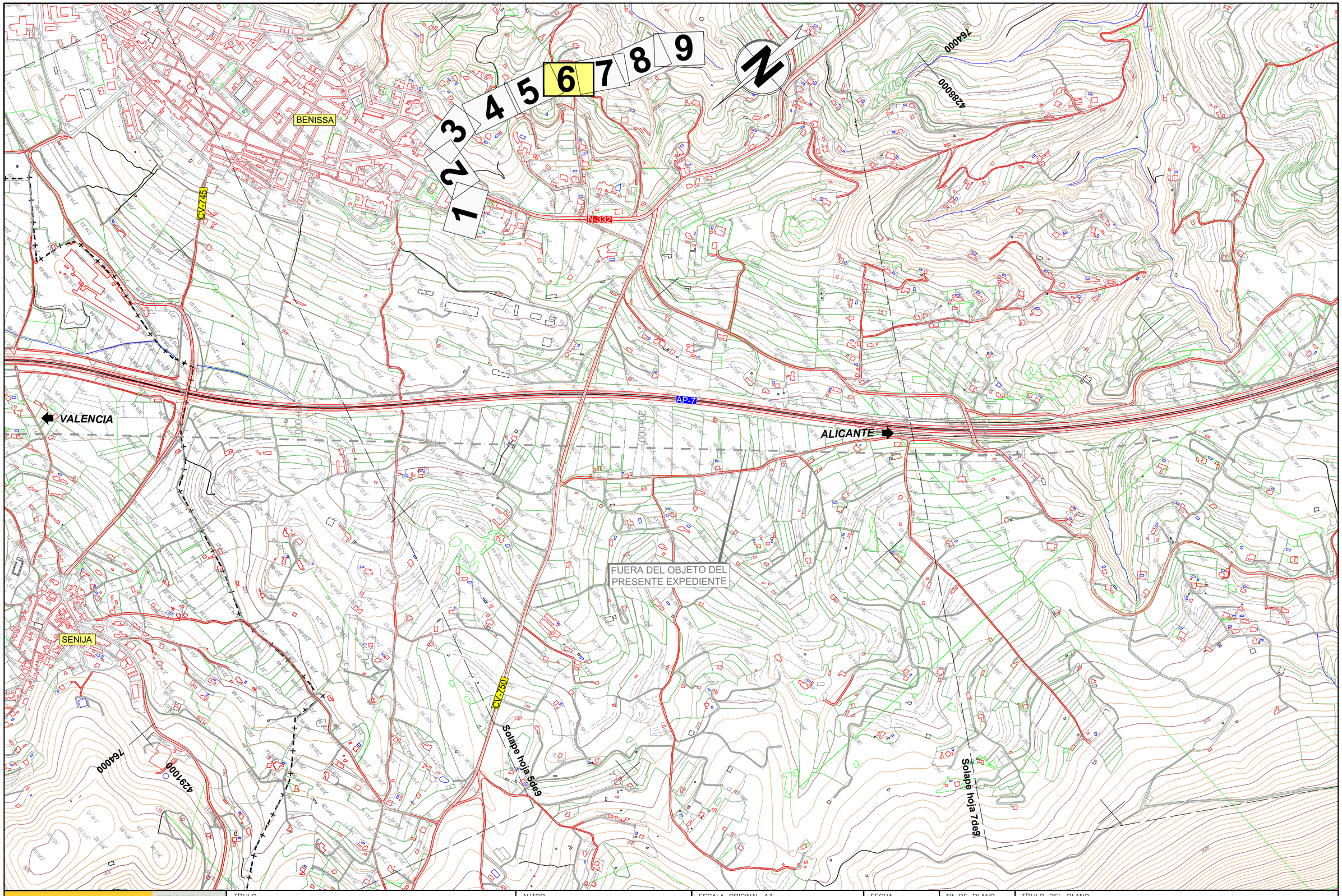

\\Planos\EIA_05_03_04_01_Alternativas_Tramo3_AltD_Pta.dwg

MINISTERIO DE FOMENTO

SECRETARÍA DE ESTADO DE INFRAESTRUCTURAS, TRANSPORTE Y VIVIENDA

SECRETARÍA GENERAL DE INFRAESTRUCTURAS

TÍTULO

ESTUDIO INFORMATIVO DE LA LÍNEA FERROVIARIA VALENCIA - ALICANTE (TREN DE LA COSTA)
TRAMO: GANDÍA - OLIVA - DENIA

AUTOR

JAVIER CASADO BARAHONA

TRN Ingeniería

ESCALA ORIGINAL A3

1:10.000

0 100 200 m

NUMÉRICA | GRÁFICA

FECHA

ABRIL 2019

Nº DE PLANO

5.3.4.1

HOJA 6 DE 9

TÍTULO DEL PLANO

ESTUDIO DE IMPACTO AMBIENTAL
TRAZADO DE ALTERNATIVAS
Tramo 3. Dénia
Alternativa 3D
Planta General

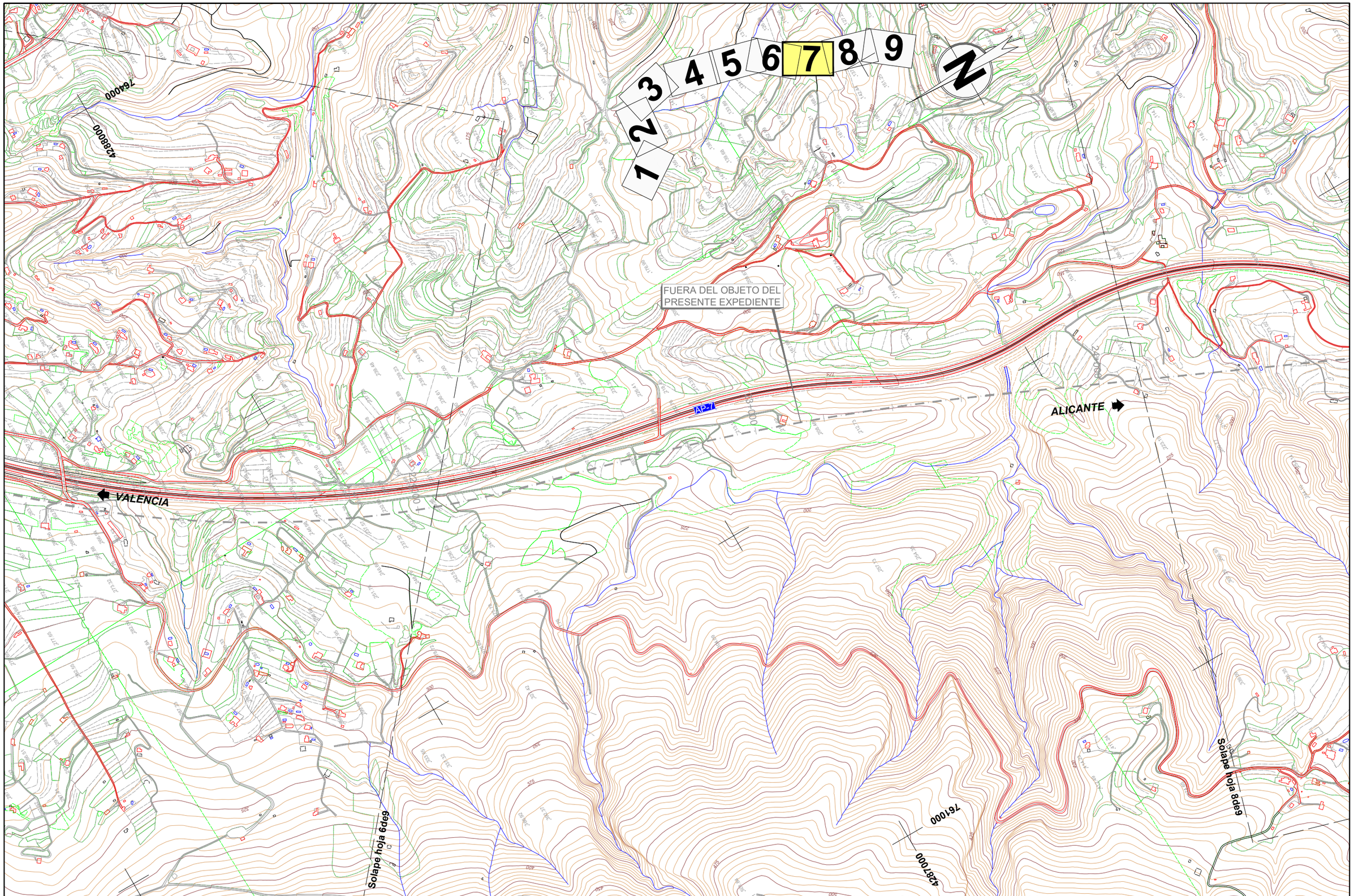

\\Planos\EIA_05_03_04_01_Alternativas_Tramo3_AltD_Pta.dwg

MINISTERIO DE FOMENTO

SECRETARÍA DE ESTADO DE INFRAESTRUCTURAS,TRANSPORTE Y VIVIENDA

SECRETARÍA GENERAL DE INFRAESTRUCTURAS

TÍTULO

ESTUDIO INFORMATIVO DE LA LÍNEA FERROVIARIA VALENCIA - ALICANTE (TREN DE LA COSTA)
TRAMO: GANDÍA - OLIVA - DENIA

AUTOR

JAVIER CASADO BARAHONA

TRN Ingeniería

ESCALA ORIGINAL A3

1:10.000

0 100 200 m

NUMÉRICA | GRÁFICA

FECHA

ABRIL 2019

Nº DE PLANO

5.3.4.1

HOJA 7 DE 9

TÍTULO DEL PLANO

ESTUDIO DE IMPACTO AMBIENTAL
TRAZADO DE ALTERNATIVAS
Tramo 3. Dénia
Alternativa 3D
Planta General

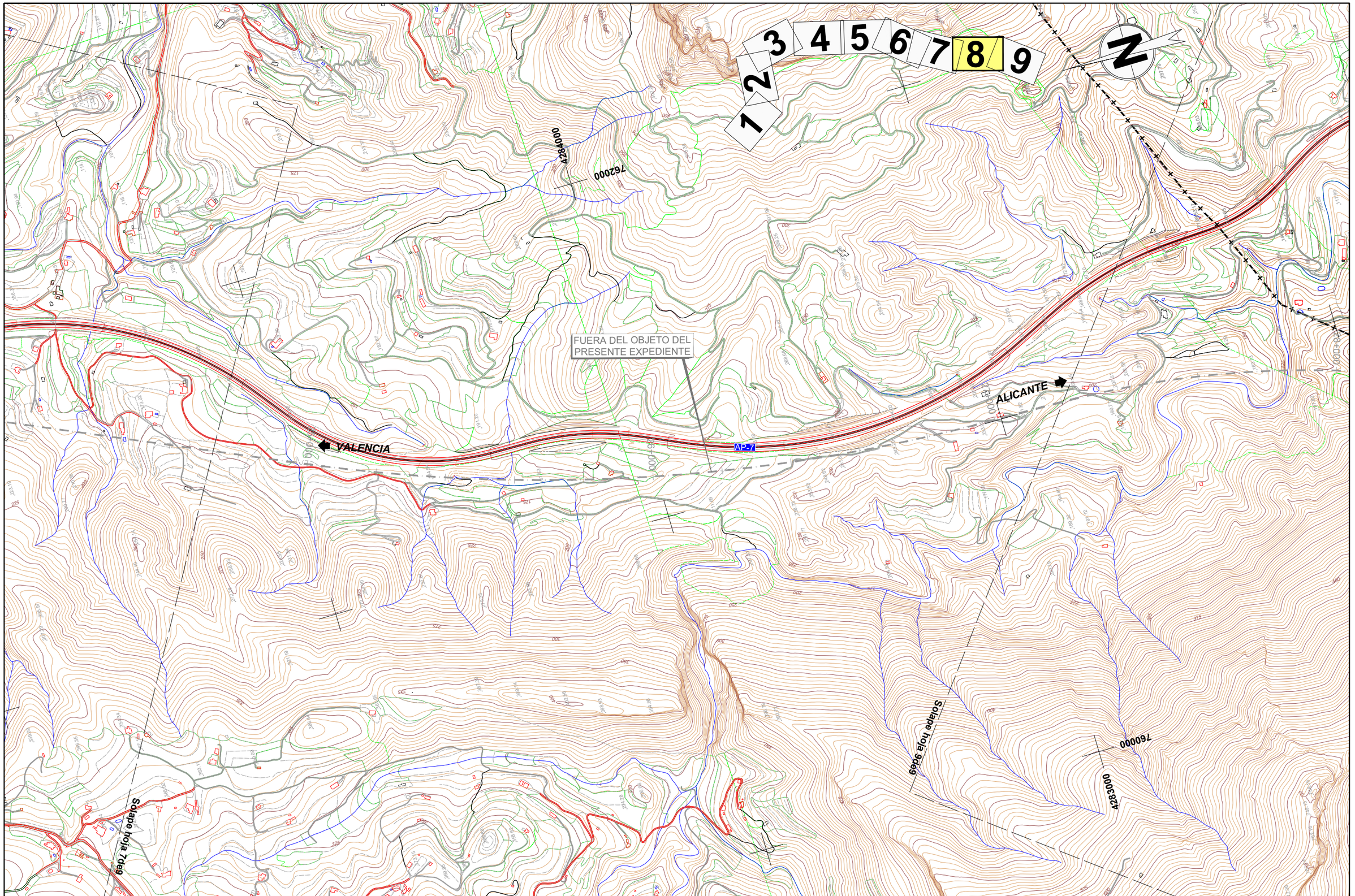

\\Planos\EIA_05_03_04_01_Alternativas_Tramo3_AltD_Pta.dwg

MINISTERIO DE FOMENTO

SECRETARÍA DE ESTADO DE INFRAESTRUCTURAS,TRANSPORTE Y VIVIENDA

SECRETARÍA GENERAL DE INFRAESTRUCTURAS

TÍTULO

ESTUDIO INFORMATIVO DE LA LÍNEA FERROVIARIA VALENCIA - ALICANTE (TREN DE LA COSTA)
TRAMO: GANDÍA - OLIVA - DENIA

AUTOR

JAVIER CASADO BARAHONA

TRN Ingeniería

ESCALA ORIGINAL A3

1:10.000

0 100 200 m

NUMÉRICA | GRÁFICA

FECHA

ABRIL 2019

Nº DE PLANO

5.3.4.1

HOJA 8 DE 9

TÍTULO DEL PLANO

ESTUDIO DE IMPACTO AMBIENTAL
TRAZADO DE ALTERNATIVAS
Tramo 3. Dénia
Alternativa 3D
Planta General

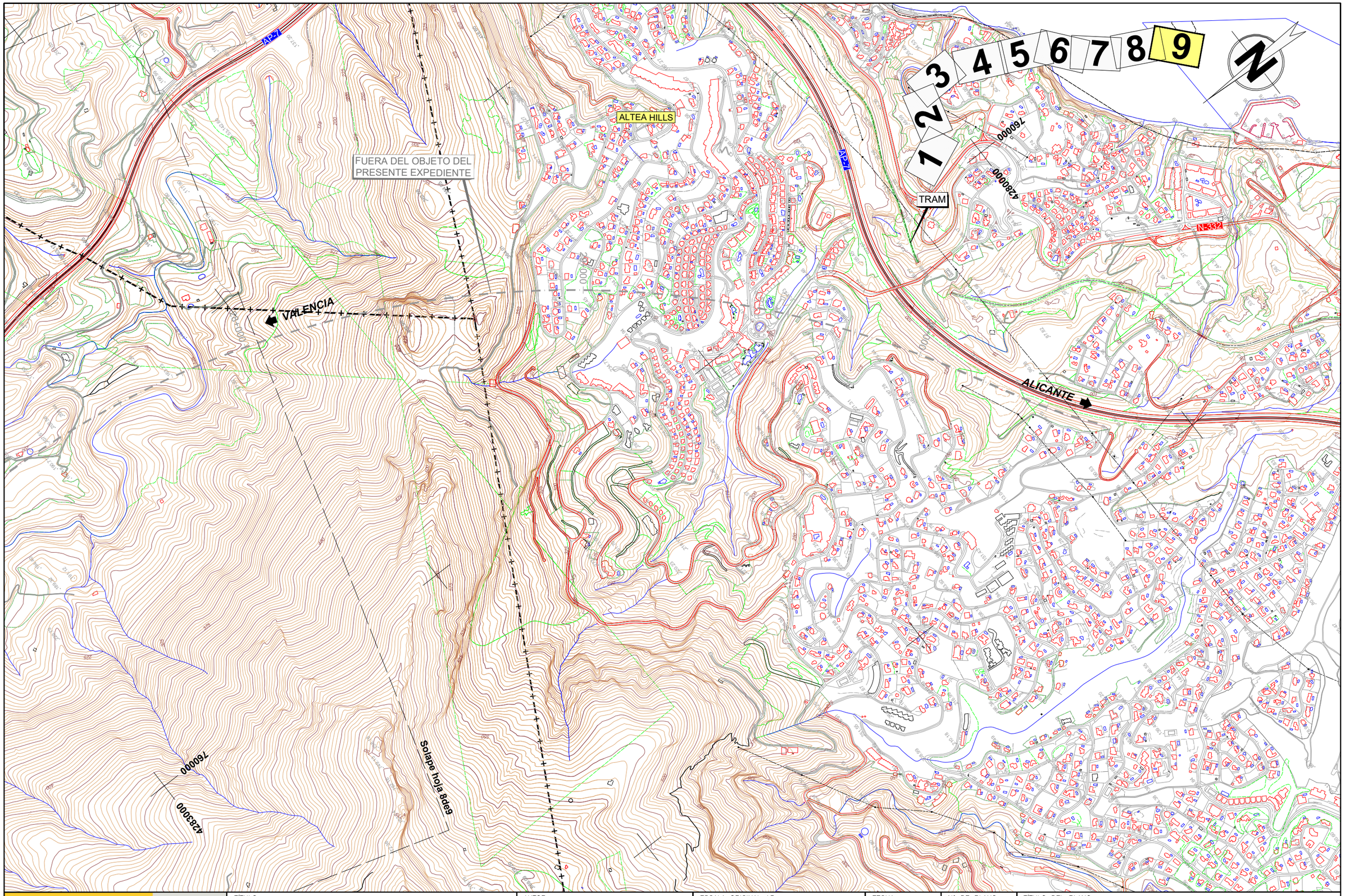

\\Planos\EIA_05_03_04_01_Alternativas_Tramo3_AltD_Pta.dwg

MINISTERIO DE FOMENTO

SECRETARÍA DE ESTADO DE INFRAESTRUCTURAS,TRANSPORTE Y VIVIENDA

SECRETARÍA GENERAL DE INFRAESTRUCTURAS

TÍTULO

ESTUDIO INFORMATIVO DE LA LÍNEA FERROVIARIA VALENCIA - ALICANTE (TREN DE LA COSTA)
TRAMO: GANDÍA - OLIVA - DENIA

AUTOR

JAVIER CASADO BARAHONA

TRN Ingeniería

ESCALA ORIGINAL A3

1:10.000

0 100 200 m

NUMÉRICA | GRÁFICA

FECHA

ABRIL 2019

Nº DE PLANO

5.3.4.1

HOJA 9 DE 9

TÍTULO DEL PLANO

ESTUDIO DE IMPACTO AMBIENTAL
TRAZADO DE ALTERNATIVAS
Tramo 3. Dénia
Alternativa 3D
Planta General

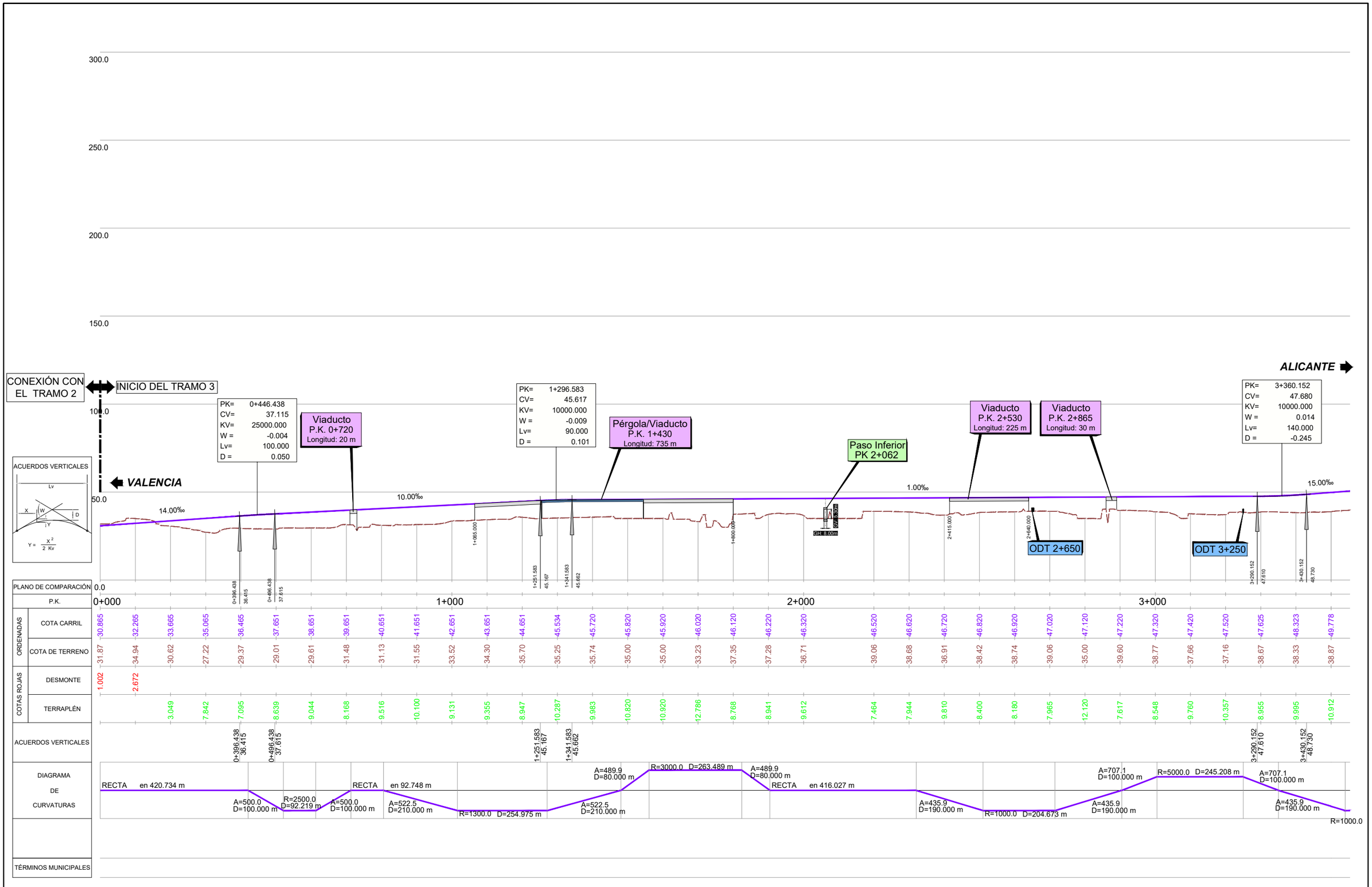

\\Planos\EIA_05_03_04_02_Alternativas_Tramo3_AltD_Pf_Long.dwg

MINISTERIO DE FOMENTO

SECRETARÍA DE ESTADO DE INFRAESTRUCTURAS,TRANSPORTE Y VIVIENDA

SECRETARÍA GENERAL DE INFRAESTRUCTURAS

TÍTULO

ESTUDIO INFORMATIVO DE LA LÍNEA FERROVIARIA VALENCIA - ALICANTE (TREN DE LA COSTA)
TRAMO: GANDÍA - OLIVA - DENIA

AUTOR

JAVIER CASADO BARAHONA

TRN Ingeniería

ESCALA ORIGINAL A3

H= 1:10.000
V= 1:2.000

0 100 200 m
0 20 40 m

NUMÉRICA | GRÁFICA

FECHA

ABRIL 2019

Nº DE PLANO

5.3.4.2

HOJA 1 DE 10

TÍTULO DEL PLANO

ESTUDIO DE IMPACTO AMBIENTAL
TRAZADO DE ALTERNATIVAS
Tramo 3.Denia
Alternativa 3D
Perfil Longitudinal

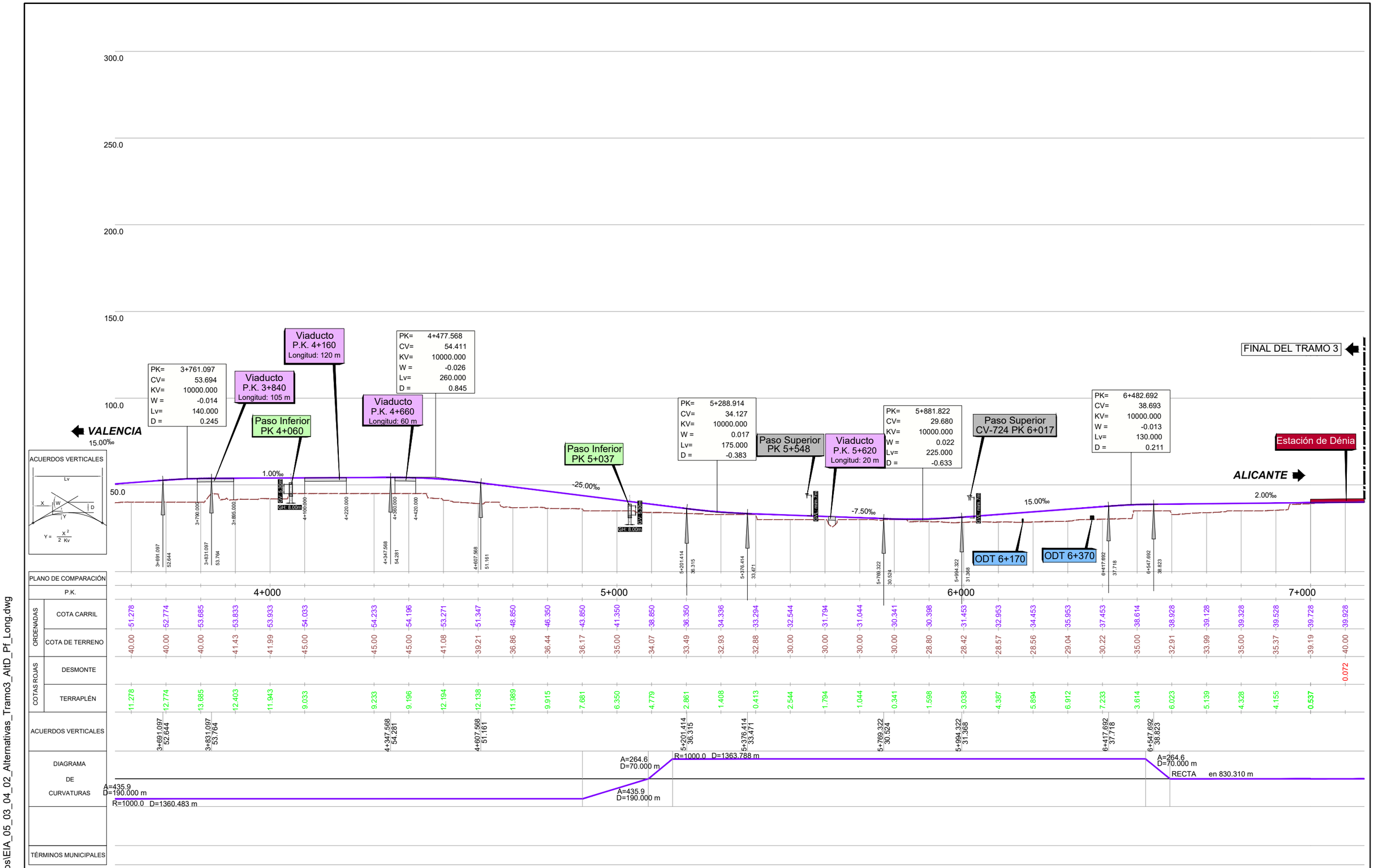

\\Planos\EIA_05_03_04_02_Alternativas_Tramo3_AltD_Pf_Long.dwg

MINISTERIO DE FOMENTO SECRETARÍA DE ESTADO DE INFRAESTRUCTURAS, TRANSPORTE Y VIVIENDA SECRETARÍA GENERAL DE INFRAESTRUCTURAS	TÍTULO ESTUDIO INFORMATIVO DE LA LÍNEA FERROVIARIA VALENCIA - ALICANTE (TREN DE LA COSTA) TRAMO: GANDÍA - OLIVA - DENIA	AUTOR JAVIER CASADO BARAHONA TRN Ingeniería	ESCALA ORIGINAL A3 H= 1:10.000 V= 1:2.000 0 100 200 m 0 20 40 m NUMÉRICA GRÁFICA	FECHA ABRIL 2019	Nº DE PLANO 5.3.4.2 HOJA 2 DE 10	TÍTULO DEL PLANO ESTUDIO DE IMPACTO AMBIENTAL TRAZADO DE ALTERNATIVAS Tramo 3.Denia Alternativa 3D Perfil Longitudinal

\\Planos\EIA_05_03_04_02_Alternativas_Tramo3_AltD_Pf_Long.dwg

MINISTERIO DE FOMENTO

SECRETARÍA DE ESTADO DE INFRAESTRUCTURAS,TRANSPORTE Y VIVIENDA

SECRETARÍA GENERAL DE INFRAESTRUCTURAS

TÍTULO

ESTUDIO INFORMATIVO DE LA LÍNEA FERROVIARIA VALENCIA - ALICANTE (TREN DE LA COSTA)
TRAMO: GANDÍA - OLIVA - DENIA

AUTOR

TRN Ingeniería

JAVIER CASADO BARAHONA

ESCALA ORIGINAL A3

H= 1:10.000
V= 1:2.000

0 100 200 m
0 20 40 m

NUMÉRICA | GRÁFICA

FECHA

ABRIL 2019

Nº DE PLANO

5.3.4.2

HOJA 3 DE 10

TÍTULO DEL PLANO

ESTUDIO DE IMPACTO AMBIENTAL
TRAZADO DE ALTERNATIVAS
Tramo 3.Denia
Alternativa 3D
Perfil Longitudinal

\\Planos\EIA_05_03_04_02_Alternativas_Tramo3_AltD_Pf_Long.dwg

MINISTERIO DE FOMENTO

SECRETARÍA DE ESTADO DE INFRAESTRUCTURAS,TRANSPORTE Y VIVIENDA

SECRETARÍA GENERAL DE INFRAESTRUCTURAS

TÍTULO

ESTUDIO INFORMATIVO DE LA LÍNEA FERROVIARIA VALENCIA - ALICANTE (TREN DE LA COSTA)
TRAMO: GANDÍA - OLIVA - DENIA

AUTOR

TRN Ingeniería

JAVIER CASADO BARAHONA

ESCALA ORIGINAL A3

H= 1:10.000
V= 1:2.000

0 100 200 m
0 20 40 m

NUMÉRICA | GRÁFICA

FECHA

ABRIL 2019

Nº DE PLANO

5.3.4.2

HOJA 4 DE 10

TÍTULO DEL PLANO

ESTUDIO DE IMPACTO AMBIENTAL
TRAZADO DE ALTERNATIVAS
Tramo 3.Denia
Alternativa 3D
Perfil Longitudinal

\\Planos\EIA_05_03_04_02_Alternativas_Tramo3_AltD_Pf_Long.dwg

MINISTERIO DE FOMENTO

SECRETARÍA DE ESTADO DE INFRAESTRUCTURAS,TRANSPORTE Y VIVIENDA

SECRETARÍA GENERAL DE INFRAESTRUCTURAS

TÍTULO

ESTUDIO INFORMATIVO DE LA LÍNEA FERROVIARIA VALENCIA - ALICANTE (TREN DE LA COSTA)
TRAMO: GANDÍA - OLIVA - DENIA

AUTOR

TRN Ingeniería

JAVIER CASADO BARAHONA

ESCALA ORIGINAL A3

H= 1:10.000 | 0 100 200 m
V= 1:2.000 | 0 20 40 m

NUMÉRICA | GRÁFICA

FECHA

ABRIL 2019

Nº DE PLANO

5.3.4.2

HOJA 5 DE 10

TÍTULO DEL PLANO

ESTUDIO DE IMPACTO AMBIENTAL
TRAZADO DE ALTERNATIVAS
Tramo 3.Denia
Alternativa 3D
Perfil Longitudinal

\\Planos\EIA_05_03_04_02_Alternativas_Tramo3_AltD_Pf_Long.dwg

MINISTERIO DE FOMENTO

SECRETARÍA DE ESTADO DE INFRAESTRUCTURAS,TRANSPORTE Y VIVIENDA

SECRETARÍA GENERAL DE INFRAESTRUCTURAS

TÍTULO

ESTUDIO INFORMATIVO DE LA LÍNEA FERROVIARIA VALENCIA - ALICANTE (TREN DE LA COSTA)
TRAMO: GANDÍA - OLIVA - DENIA

AUTOR

JAVIER CASADO BARAHONA

TRN Ingeniería

ESCALA ORIGINAL A3

H= 1:10.000
V= 1:2.000

0 100 200 m
0 20 40 m

NUMÉRICA | GRÁFICA

FECHA

ABRIL 2019

Nº DE PLANO

5.3.4.2

HOJA 6 DE 10

TÍTULO DEL PLANO

ESTUDIO DE IMPACTO AMBIENTAL
TRAZADO DE ALTERNATIVAS
Tramo 3.Denia
Alternativa 3D
Perfil Longitudinal

\\Planos\EIA_05_03_04_02_Alternativas_Tramo3_AltD_Pf_Long.dwg

MINISTERIO DE FOMENTO

SECRETARÍA DE ESTADO DE INFRAESTRUCTURAS,TRANSPORTE Y VIVIENDA

SECRETARÍA GENERAL DE INFRAESTRUCTURAS

TÍTULO

ESTUDIO INFORMATIVO DE LA LÍNEA FERROVIARIA VALENCIA - ALICANTE (TREN DE LA COSTA)
TRAMO: GANDÍA - OLIVA - DENIA

AUTOR

JAVIER CASADO BARAHONA

TRN Ingeniería

ESCALA ORIGINAL A3

H= 1:10.000
V= 1:2.000

0 100 200 m
0 20 40 m

NUMÉRICA | GRÁFICA

FECHA

ABRIL 2019

Nº DE PLANO

5.3.4.2

HOJA 7 DE 10

TÍTULO DEL PLANO

ESTUDIO DE IMPACTO AMBIENTAL
TRAZADO DE ALTERNATIVAS
Tramo 3.Denia
Alternativa 3D
Perfil Longitudinal

\\Planos\EIA_05_03_04_02_Alternativas_Tramo3_AltD_Pf_Long.dwg

MINISTERIO DE FOMENTO

SECRETARÍA DE ESTADO DE INFRAESTRUCTURAS,TRANSPORTE Y VIVIENDA

SECRETARÍA GENERAL DE INFRAESTRUCTURAS

TÍTULO

ESTUDIO INFORMATIVO DE LA LÍNEA FERROVIARIA VALENCIA - ALICANTE (TREN DE LA COSTA)
TRAMO: GANDÍA - OLIVA - DENIA

AUTOR

JAVIER CASADO BARAHONA

TRN Ingeniería

ESCALA ORIGINAL A3

H= 1:10.000
V= 1:2.000

0 100 200 m
0 20 40 m

NUMÉRICA | GRÁFICA

FECHA

ABRIL 2019

Nº DE PLANO

5.3.4.2

HOJA 8 DE 10

TÍTULO DEL PLANO

ESTUDIO DE IMPACTO AMBIENTAL
TRAZADO DE ALTERNATIVAS
Tramo 3.Denia
Alternativa 3D
Perfil Longitudinal

\\Planos\EIA_05_03_04_02_Alternativas_Tramo3_AltD_Pf_Long.dwg

MINISTERIO DE FOMENTO

SECRETARÍA DE ESTADO DE INFRAESTRUCTURAS,TRANSPORTE Y VIVIENDA

SECRETARÍA GENERAL DE INFRAESTRUCTURAS

TÍTULO

ESTUDIO INFORMATIVO DE LA LÍNEA FERROVIARIA VALENCIA - ALICANTE (TREN DE LA COSTA)
TRAMO: GANDÍA - OLIVA - DENIA

AUTOR

JAVIER CASADO BARAHONA

TRN Ingeniería

ESCALA ORIGINAL A3

H= 1:10.000
V= 1:2.000

0 100 200 m
0 20 40 m

NUMÉRICA | GRÁFICA

FECHA

ABRIL 2019

Nº DE PLANO

5.3.4.2

HOJA 9 DE 10

TÍTULO DEL PLANO

ESTUDIO DE IMPACTO AMBIENTAL
TRAZADO DE ALTERNATIVAS
Tramo 3.Denia
Alternativa 3D
Perfil Longitudinal

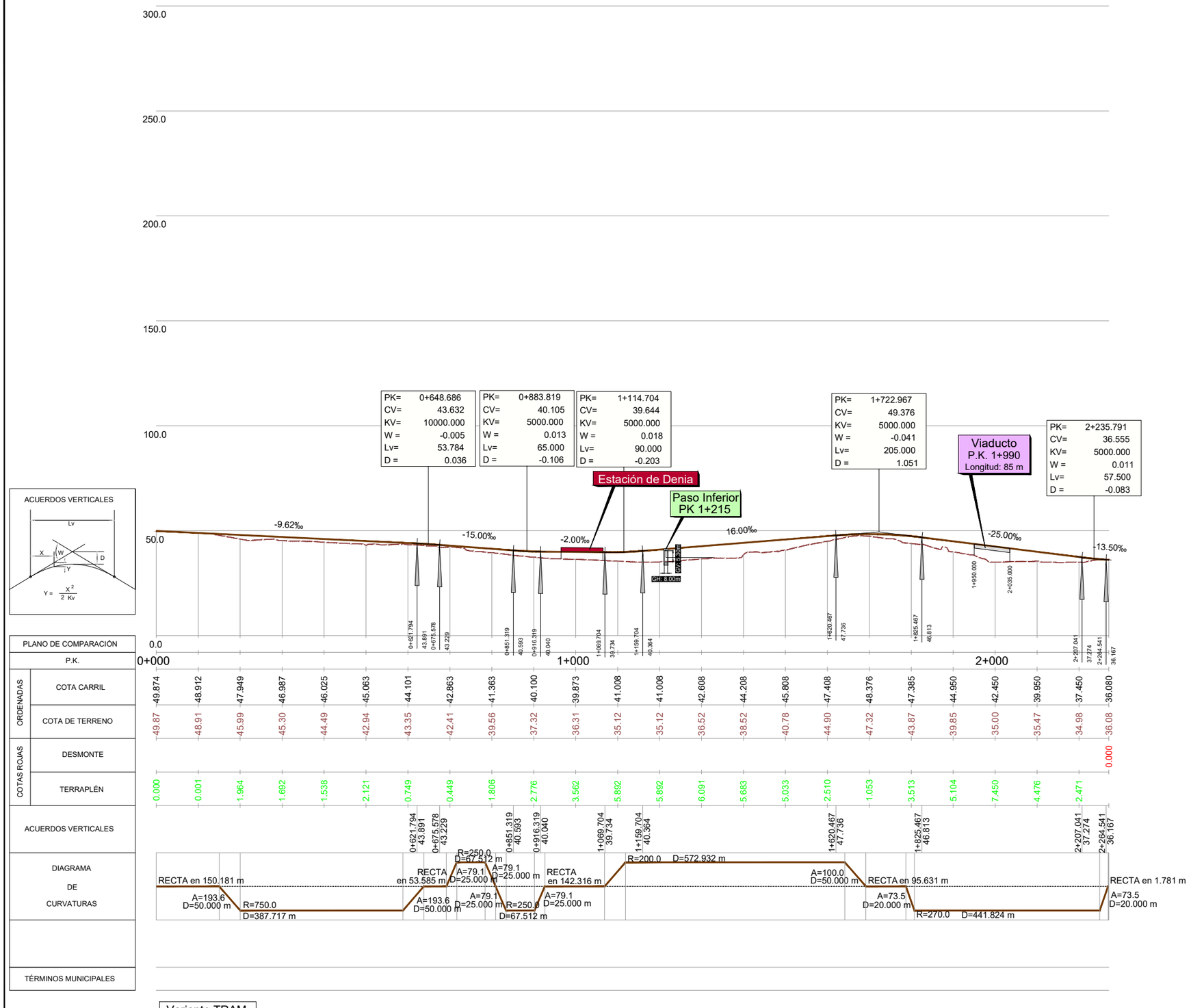

\\Planos\EIA_05_03_04_02_Alternativas_Tramo3_AltD_Pf_Long.dwg

MINISTERIO DE FOMENTO

SECRETARÍA DE ESTADO DE INFRAESTRUCTURAS,TRANSPORTE Y VIVIENDA

SECRETARÍA GENERAL DE INFRAESTRUCTURAS

TÍTULO

ESTUDIO INFORMATIVO DE LA LÍNEA FERROVIARIA VALENCIA - ALICANTE (TREN DE LA COSTA)
TRAMO: GANDÍA - OLIVA - DENIA

AUTOR

JAVIER CASADO BARAHONA

TRN Ingeniería

ESCALA ORIGINAL A3

H= 1:10.000 0 100 200 m

V= 1:2.000 0 20 40 m

NUMÉRICA GRÁFICA

FECHA

ABRIL 2019

Nº DE PLANO 5.3.4.2

HOJA 10 DE 10

TÍTULO DEL PLANO

ESTUDIO DE IMPACTO AMBIENTAL
TRAZADO DE ALTERNATIVAS
Tramo 3.Denia
Alternativa 3D
Perfil Longitudinal